【再】未利用財産（元豊川地区公民館）の売却

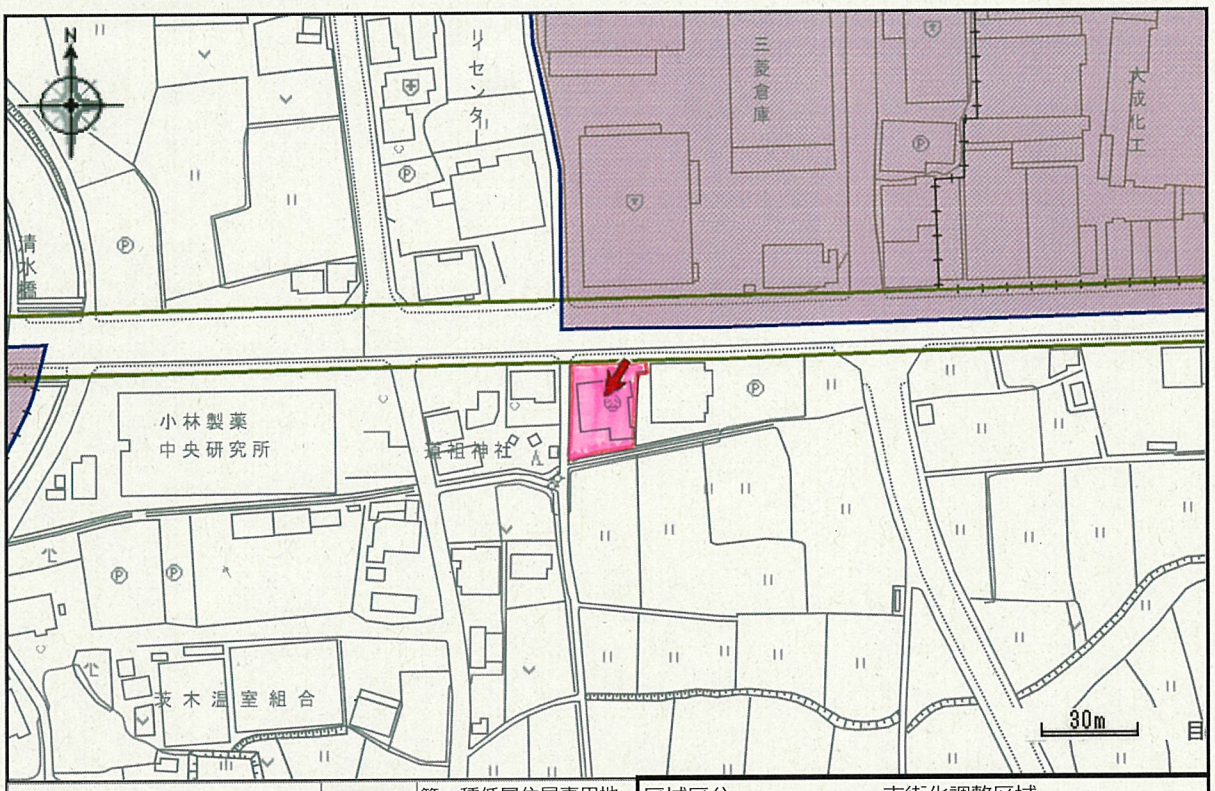

用途地域		第一種低層住居専用地域	
	第二種低層住居専用地域	第一種中高層住居専用地域	
	第二種中高層住居専用地域	第一種住居地域	
	第二種住居地域	準住居地域	
	近隣商業地域	商業地域	
	準工業地域	工業地域	
防火地域・準防火地域			
	防火地域	準防火地域	
区域区分		市街化区域	
流通業務地区		流通業務地区	
都市計画道路（駅前広場含む）			
	都市計画道路	駅前広場	
都市計画公園・緑地			
	都市計画緑地	都市計画公園	
その他の都市施設			
	都市高速鉄道、駐車場、流域下水道（処理場、ポンプ場）、公共下水道（ポンプ場）、ごみ焼却場、汚物処理場、流通業務団地		
土地区画整理事業区域		土地区画整理事業	
地区計画区域		地区計画	

区域区分	市街化調整区域
用途地域	-
建ぺい率（%）	-
容積率（%）	-
高度地区	-
防火地域・準防火地域	-
流通業務地区	-
土地区画整理事業区域	-
地区計画区域	-
景観計画区域	みどり・田園景観区域
景観形成地区	-
屋外広告物規制区域	許可区域 路線型表示制限区域(一般国道171号) 一般制限区域
都市機能誘導区域	-
居住誘導区域	-

著作権法上認められた行為を除き、掲載されている内容を無断で複製・転用することを禁じます。 この図は本市の都市計画に関する証明ではありません。参考図としてご利用ください。

2021/8/23 17:26:11

いばなびマップ 都市計画情報 Copyright Ibaraki City All Rights Reserved.

元豊川地区公民館　外観写真

元　豊川地区公民館　建物図面



北　立面図

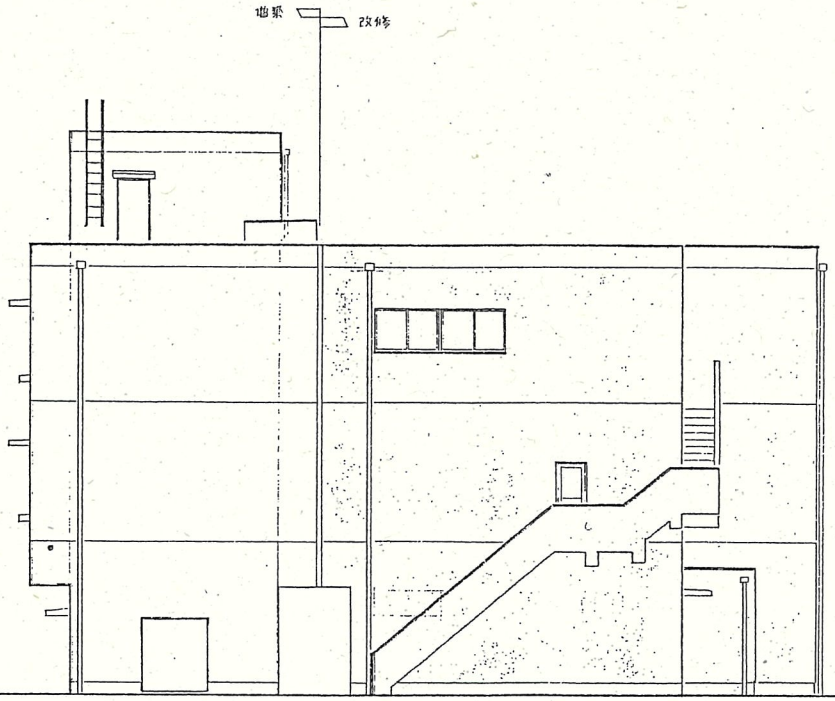

西　立面図

	TITLE 茨木市役所豊川出張所並び茨木市立豊川地区公民館増改築建築主体工事 立面図 (1)	SCALE 1/100 DATE		図面NO A－9

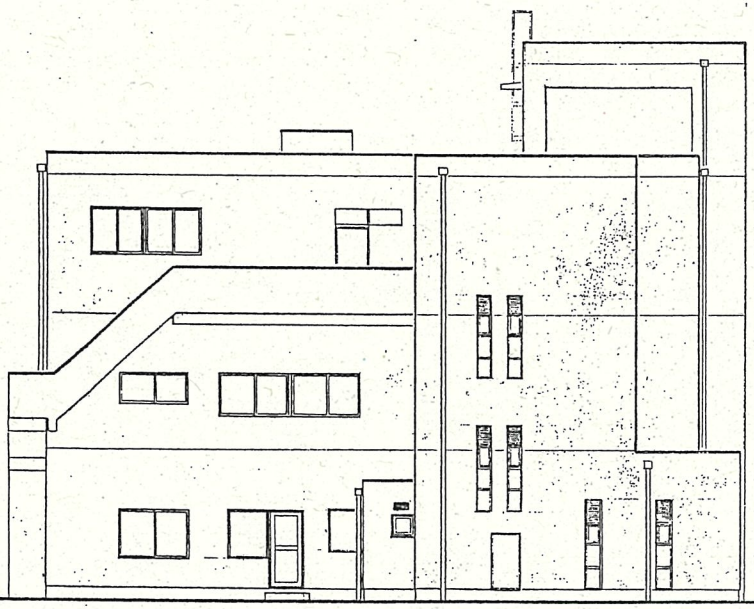

南　　立　面　図

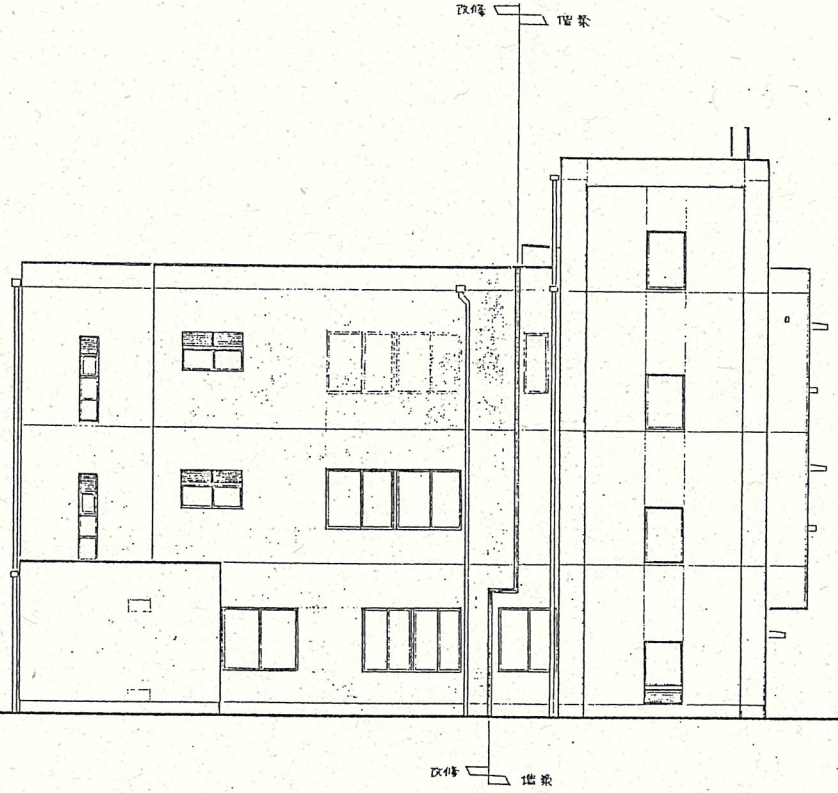

東　　立　面　図

	TITLE 茨木市役所豊川出張所並びに茨木市立豊川地区公民館増改築建築主体工事 立　面　図　(2)	SCALE 1/100 DATE		図面 NO. A－10

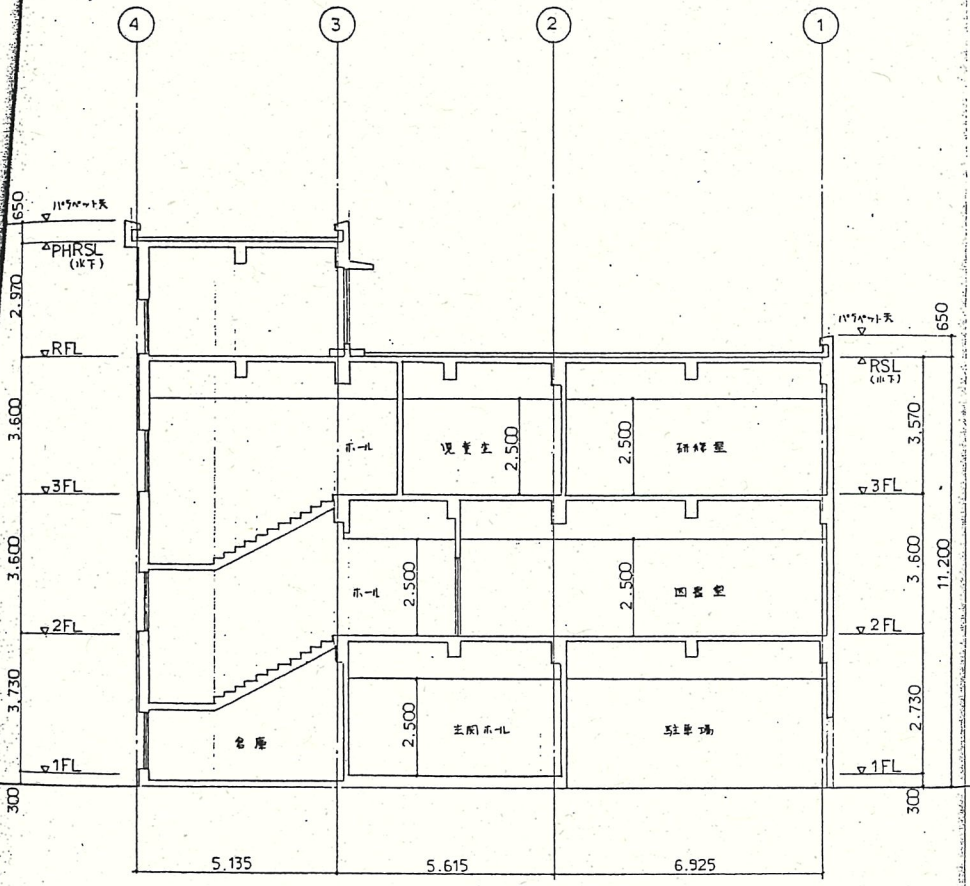

東　西　断面図

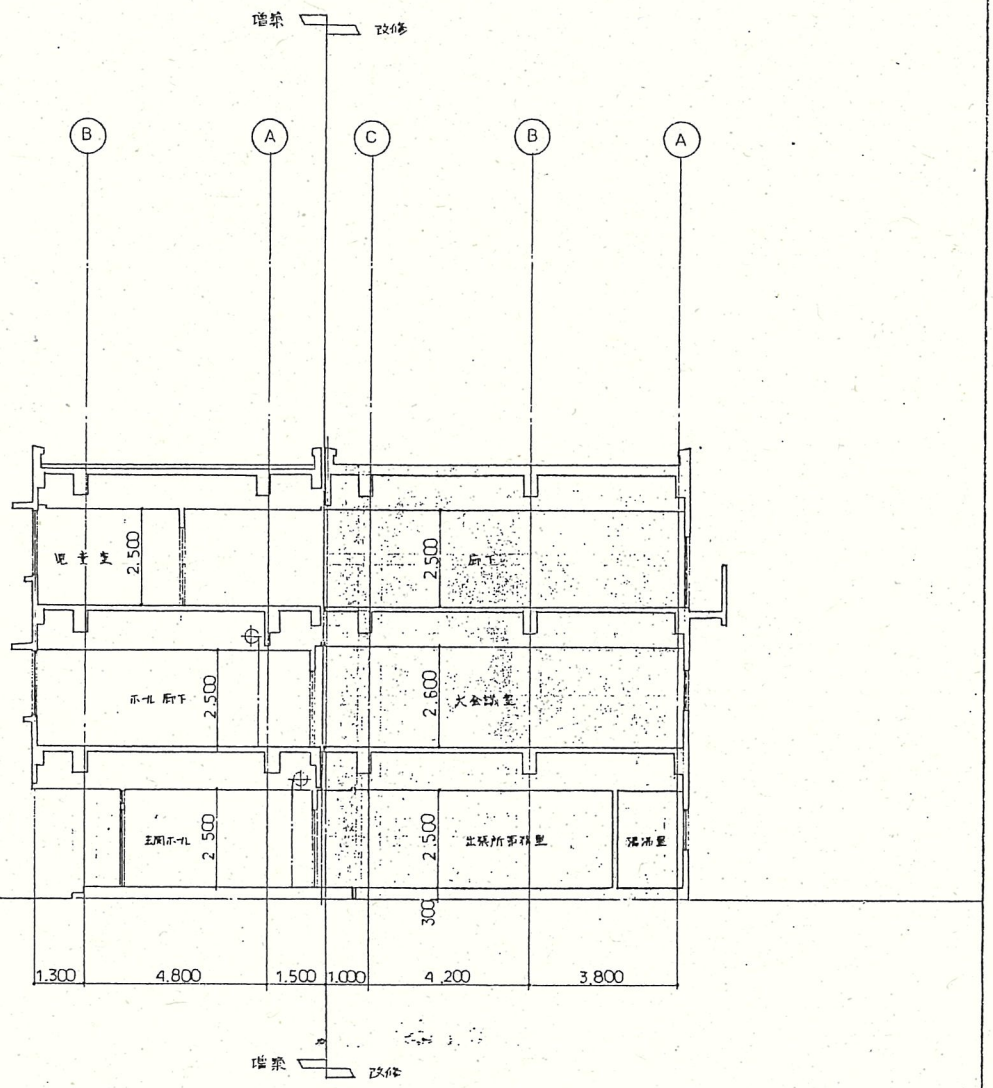

南　北　断面図

	TITLE 茨木市役所豊川出張所並びに茨木市立豊川地区会館改築建築主体工事 断面図	SCALE 1/100 DATE		図面NO A－11

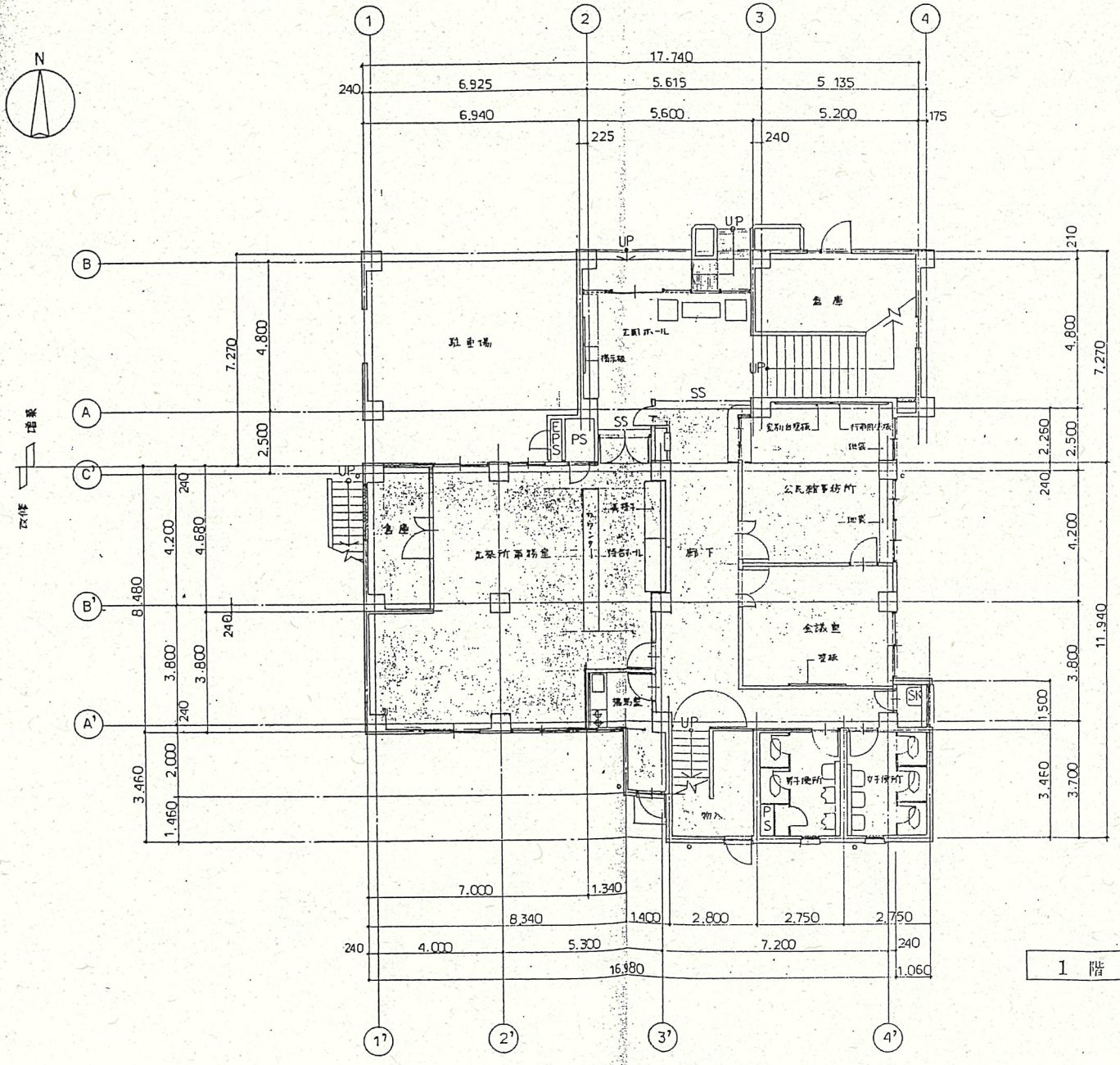

1 階 平 面 図

TITLE 茨木市役所春日出張所並びに茨木市立豊川地区公民館増改築建築主体工事 1 階 平 面 図	SCALE 1/100 DATE			図面NO. A－5

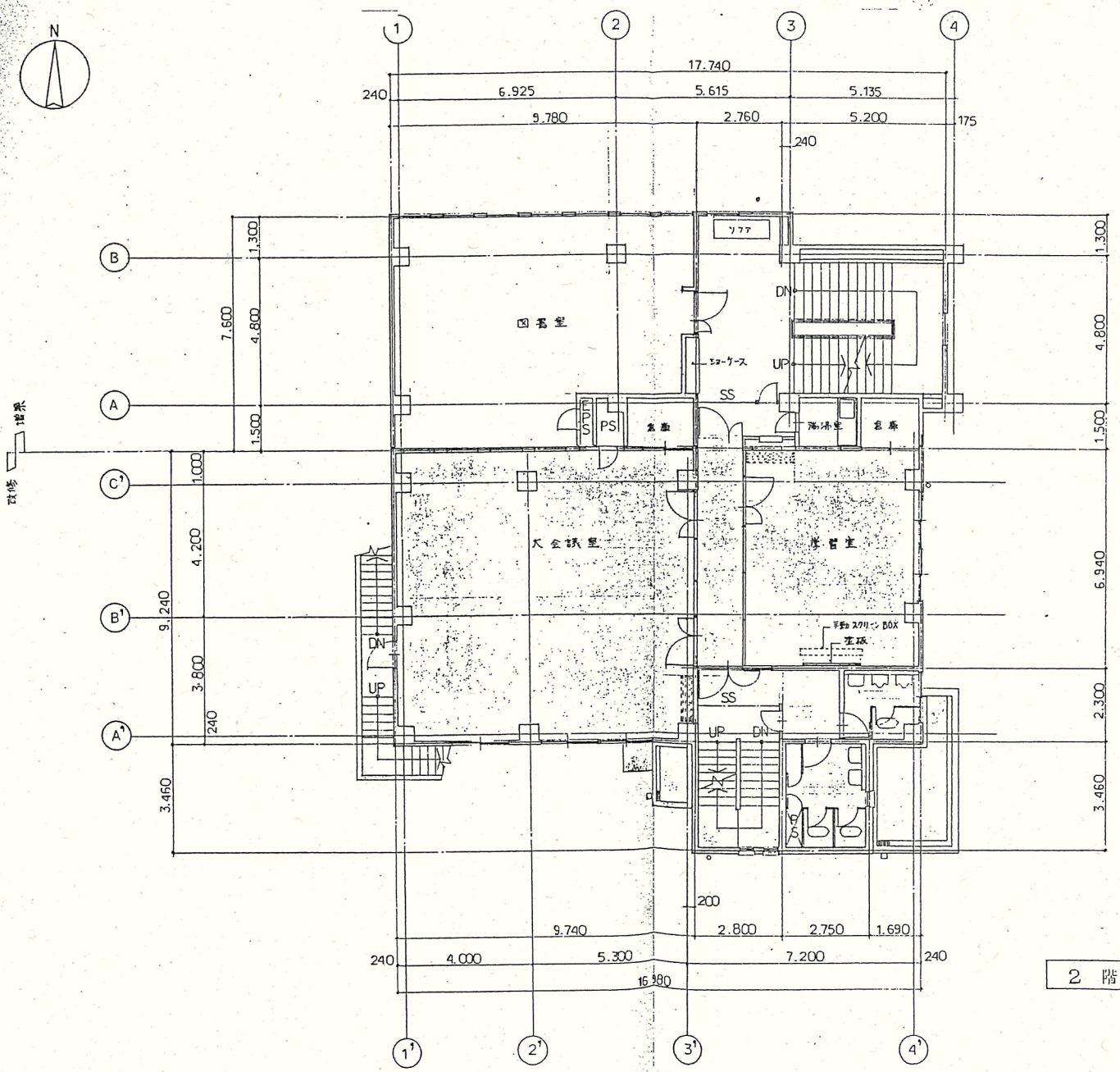

2 階 平 面 図

TITLE 茨木市役所豊川出張所並びに茨木市立豊川地区公民館増改築建築主体工事 2 階 平 面 図	SCALE 1/100 DATE			図面 NO A − 6

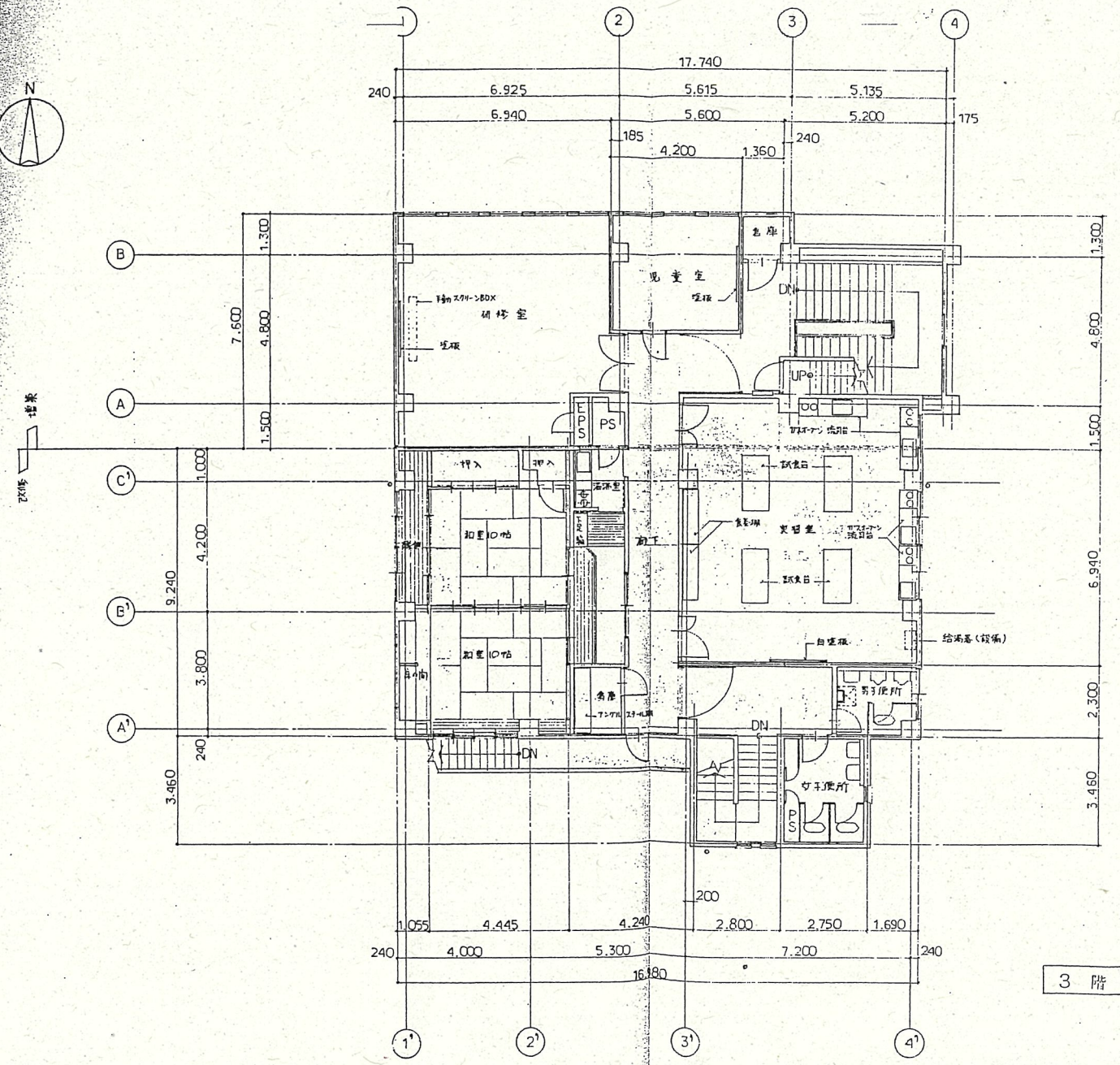

3階平面図

	TITLE 茨木市役所豊川出張所並びに茨木市立豊川地区公民館建築主体増改築工事 3階平面図	SCALE 1/100 DATE		図面NO A－7

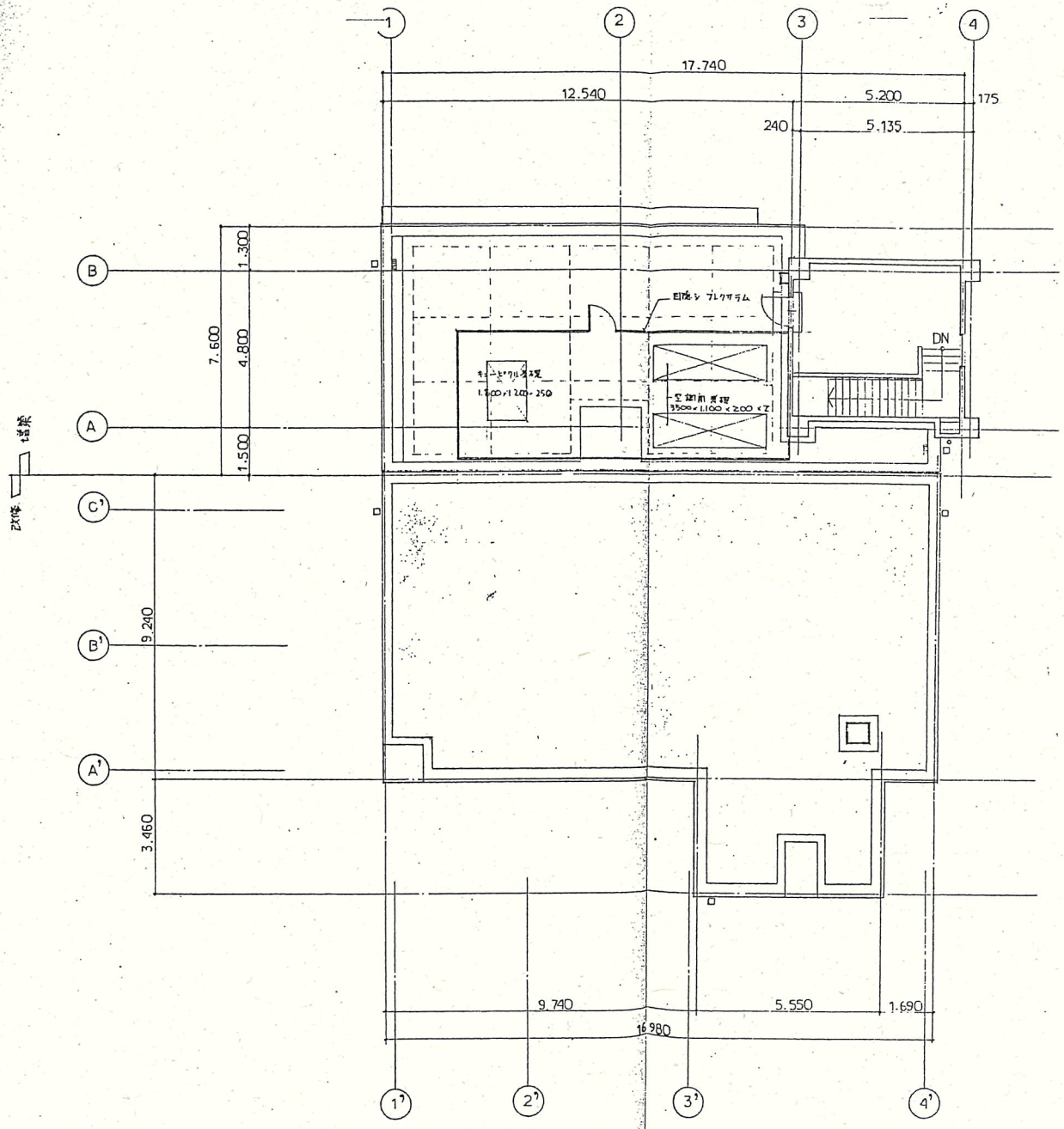

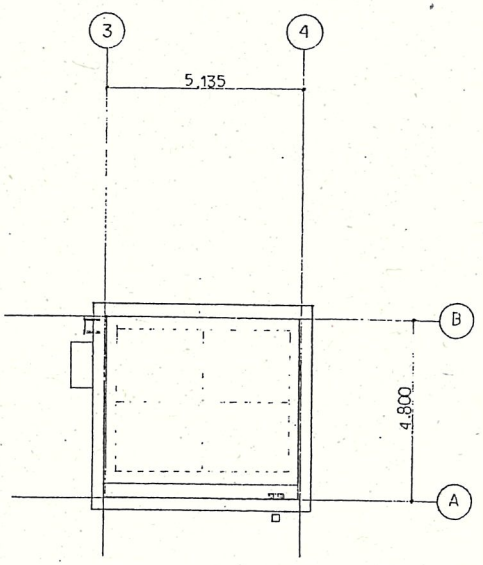

PH. R 階 平 面 図

R 階 平 面 図

	TITLE 茨木市役所豊川出張所並び茨木市立豊川地区公民館増改築建築主体工事 R 階 平 面 図	SCALE 1/100 DATE		図面 NO. A－8