

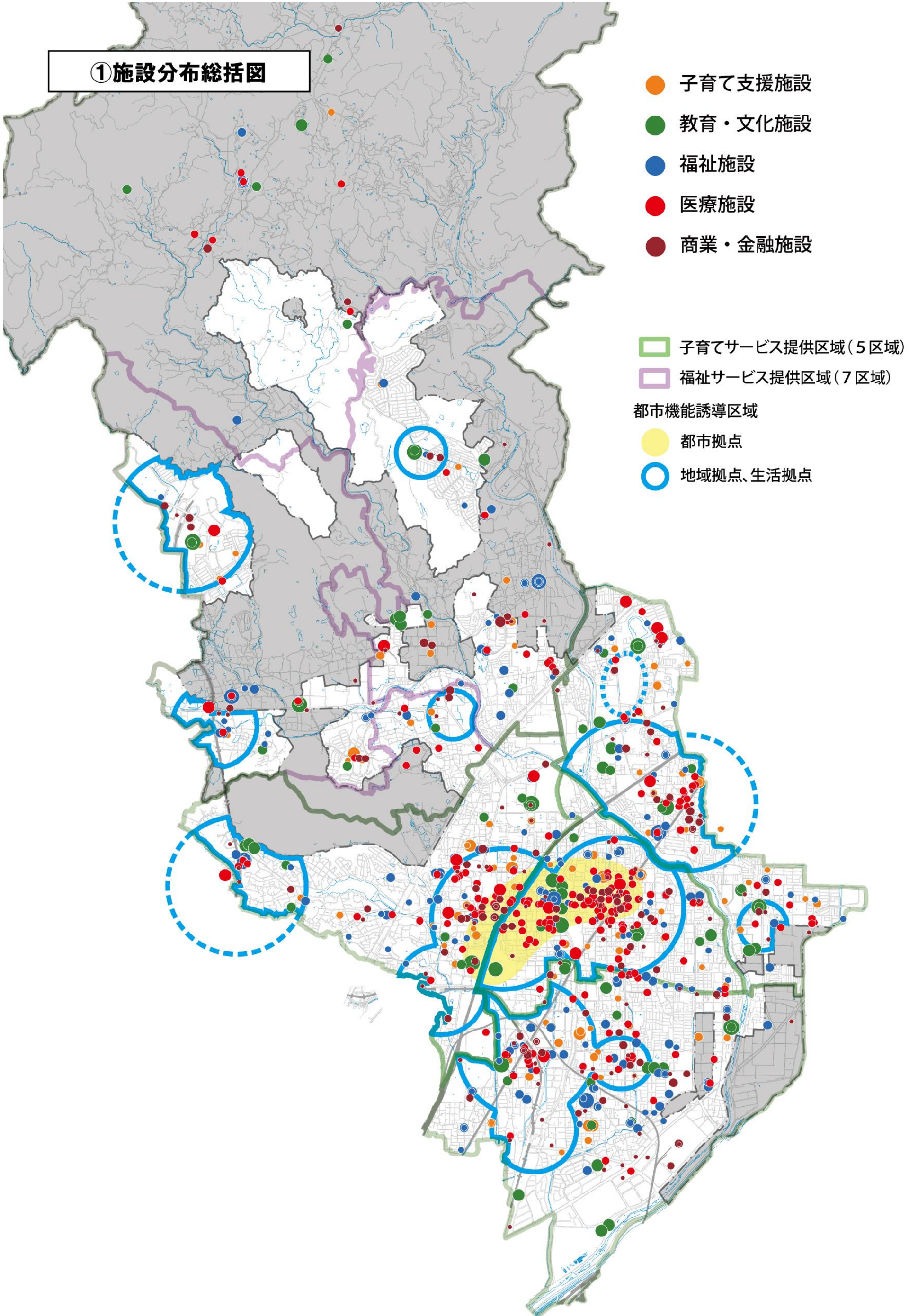
## 各施設の立地状況図

---

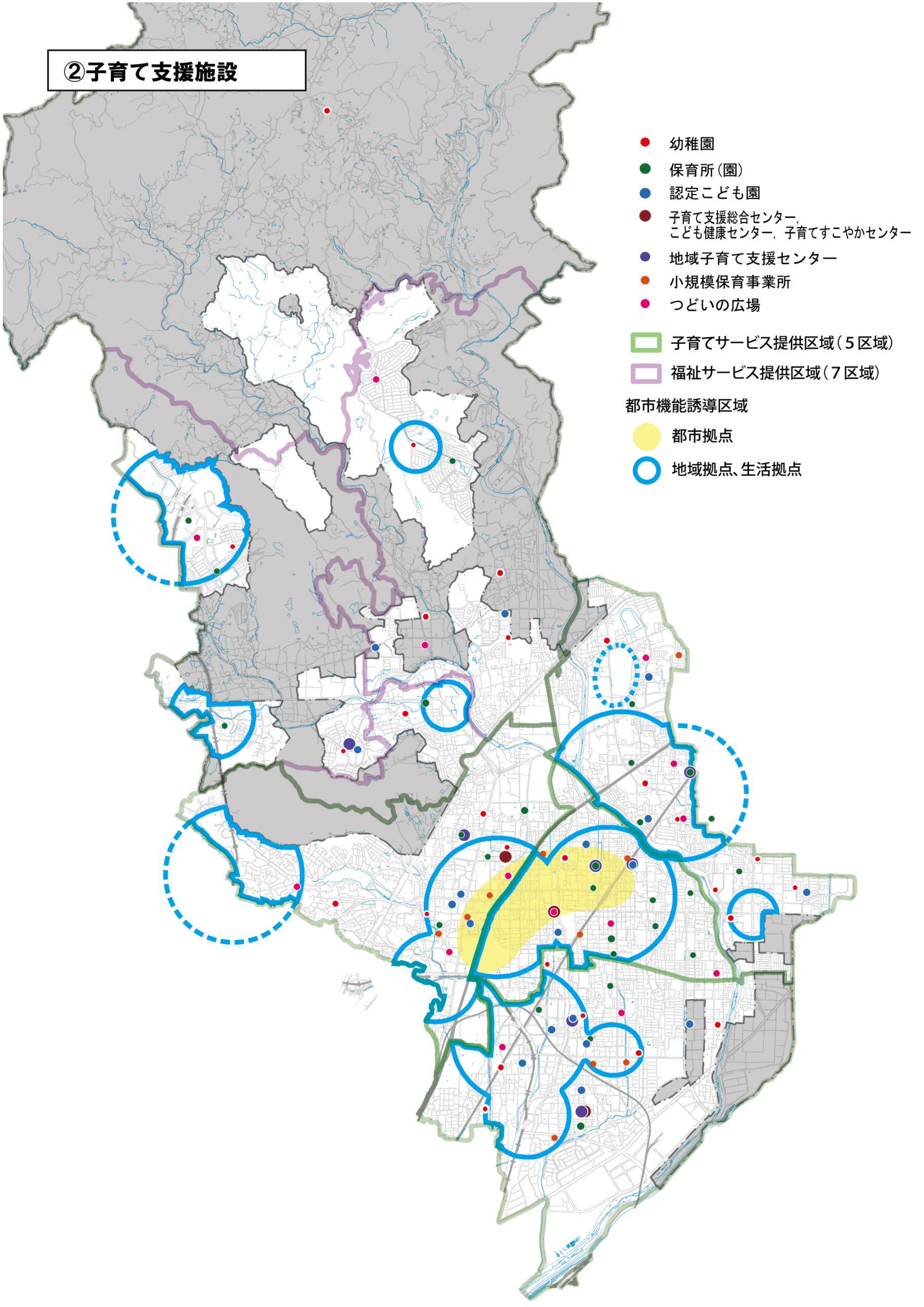
### —目次—

①施設分布総括図	1
②子育て支援施設	2
③教育・文化施設	3
④福祉施設	4
⑤医療施設	5
⑥商業・金融施設	6
⑦公共交通網	7

# ①施設分布総括図



## ②子育て支援施設



### ③教育・文化施設

#### 教育施設・文化施設

- 図書館・分室
- ホール
- 体育・スポーツ施設

#### 公民館等

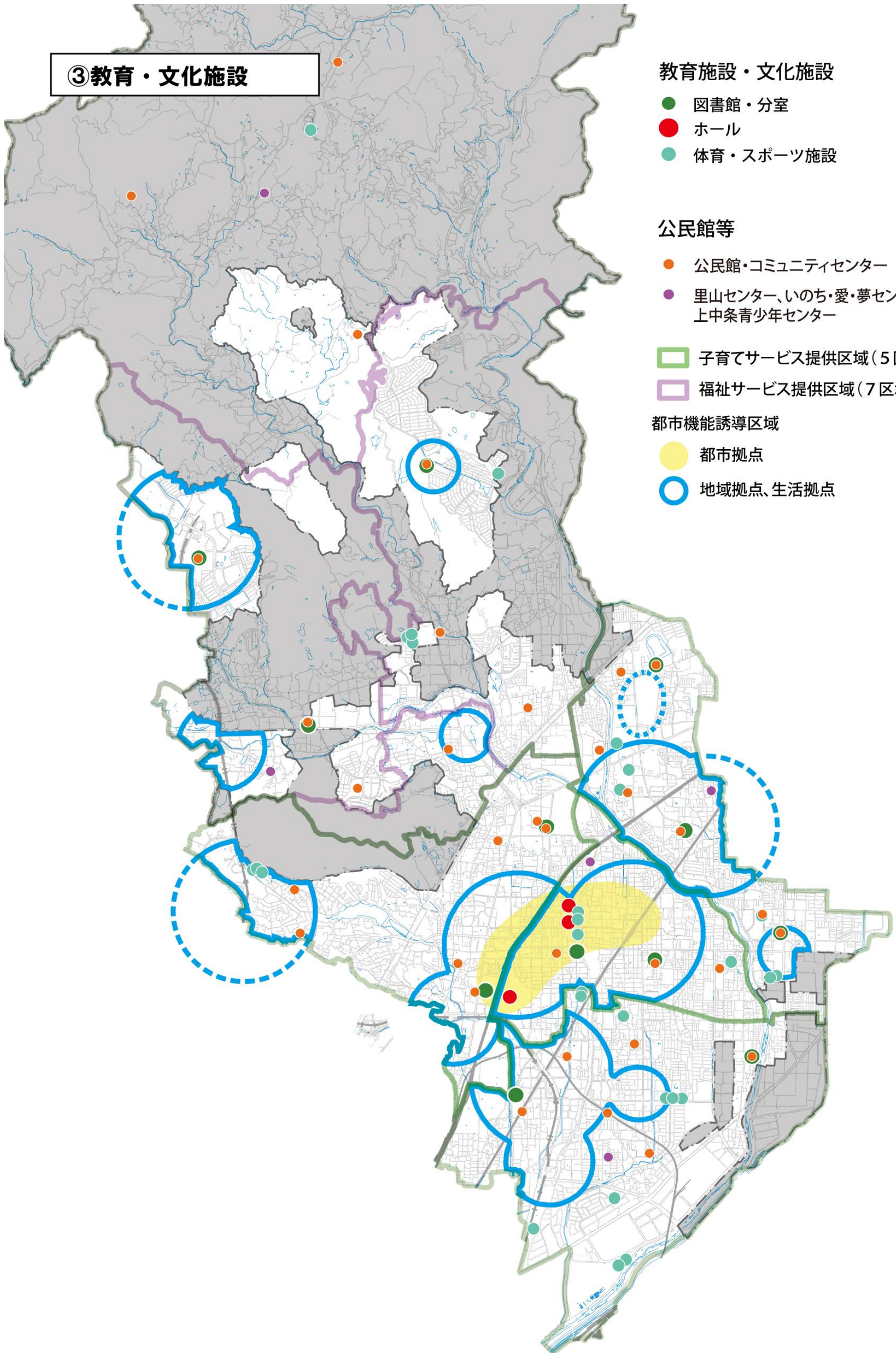
- 公民館・コミュニティセンター
- 里山センター、いのち・愛・夢センター、上中条青少年センター

子育てサービス提供区域(5区域)

福祉サービス提供区域(7区域)

#### 都市機能誘導区域

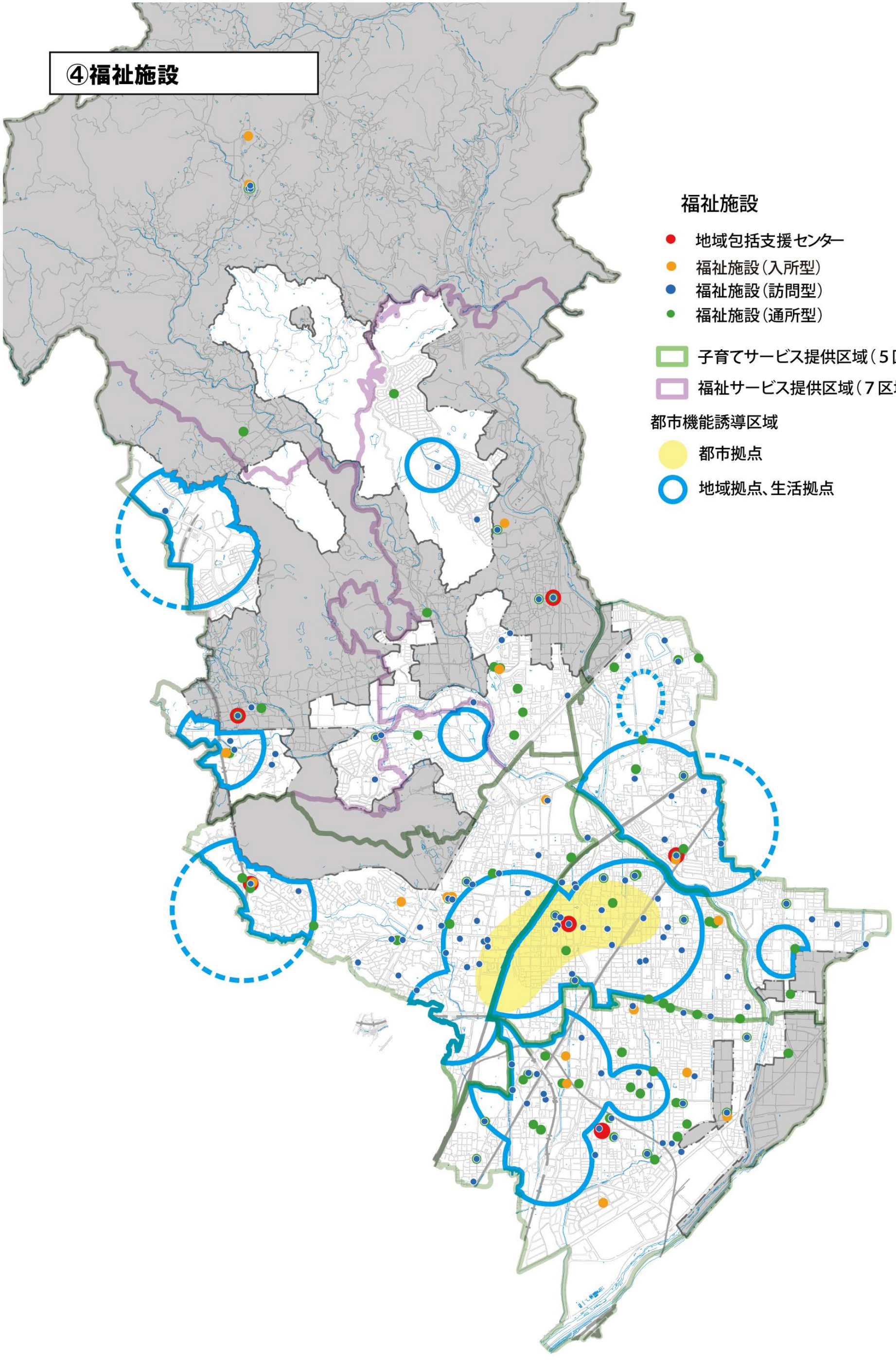
- 都市拠点
- 地域拠点、生活拠点



# ④福祉施設

## 福祉施設

- 地域包括支援センター
  - 福祉施設(入所型)
  - 福祉施設(訪問型)
  - 福祉施設(通所型)
  - 子育てサービス提供区域(5区域)
  - 福祉サービス提供区域(7区域)
- 都市機能誘導区域
- 都市拠点
  - 地域拠点、生活拠点



# ⑤医療施設

## 医療施設

- 病院
- 診療所

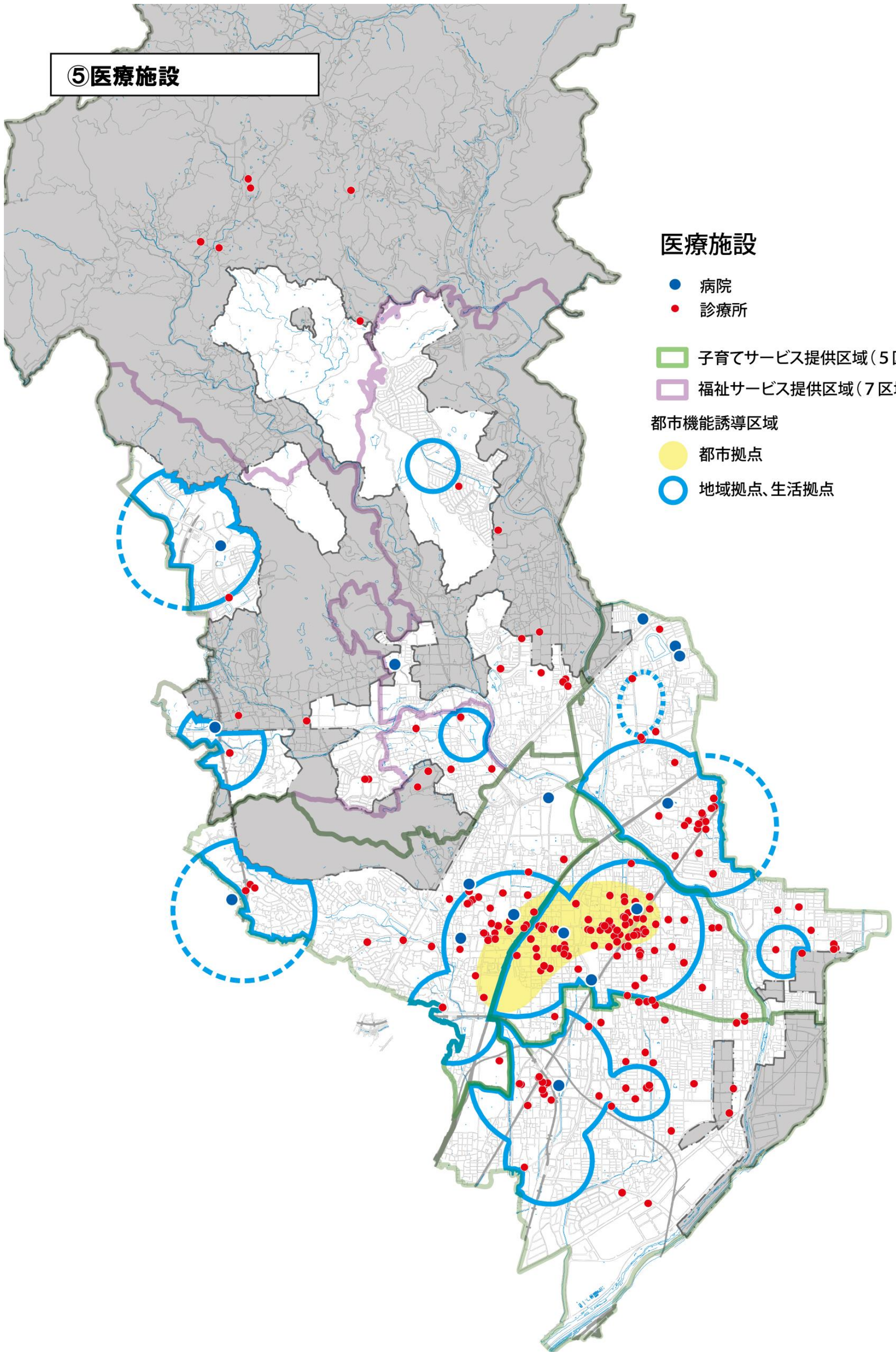
子育てサービス提供区域(5区域)

福祉サービス提供区域(7区域)

都市機能誘導区域

● 都市拠点

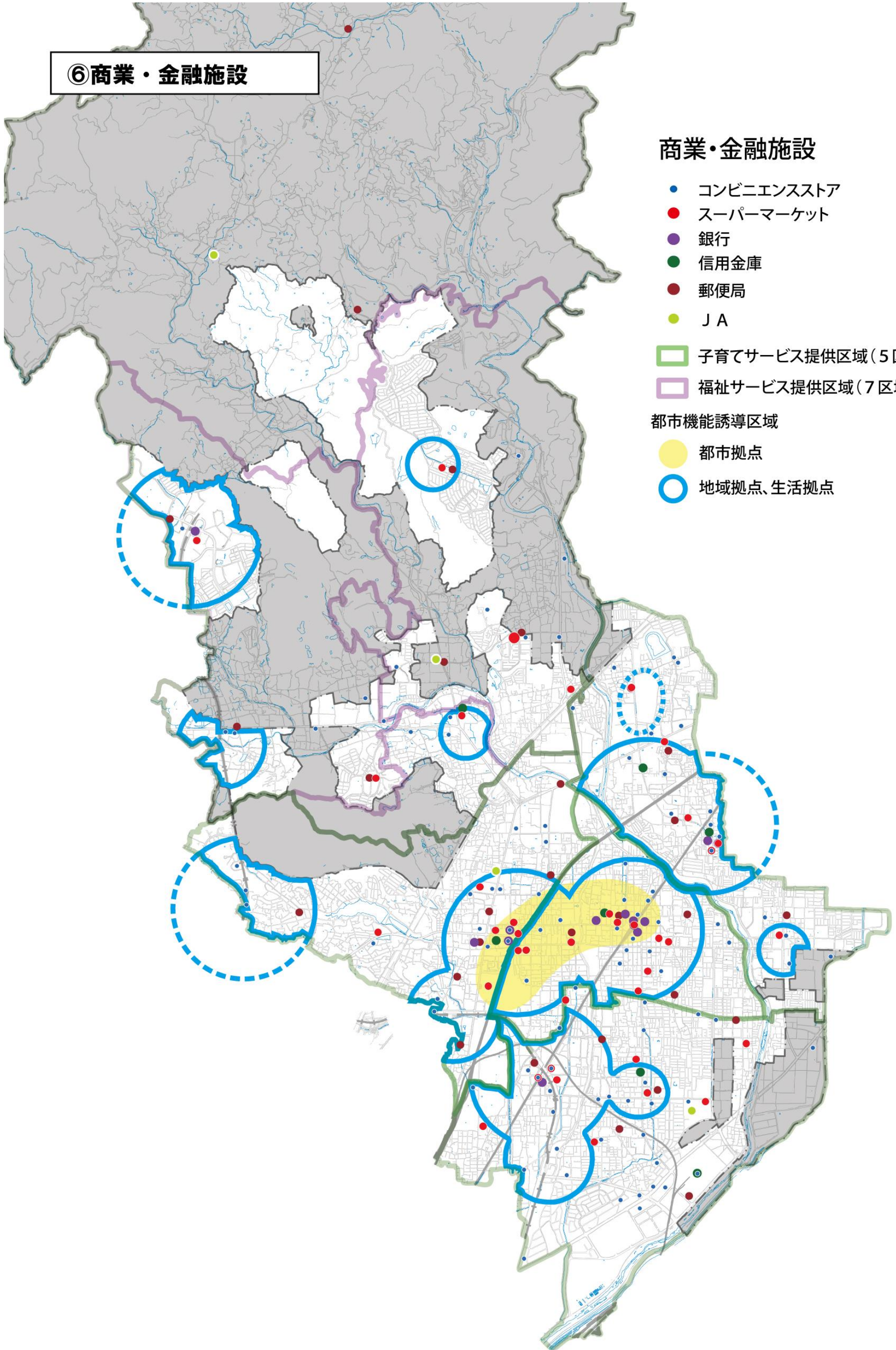
○ 地域拠点、生活拠点



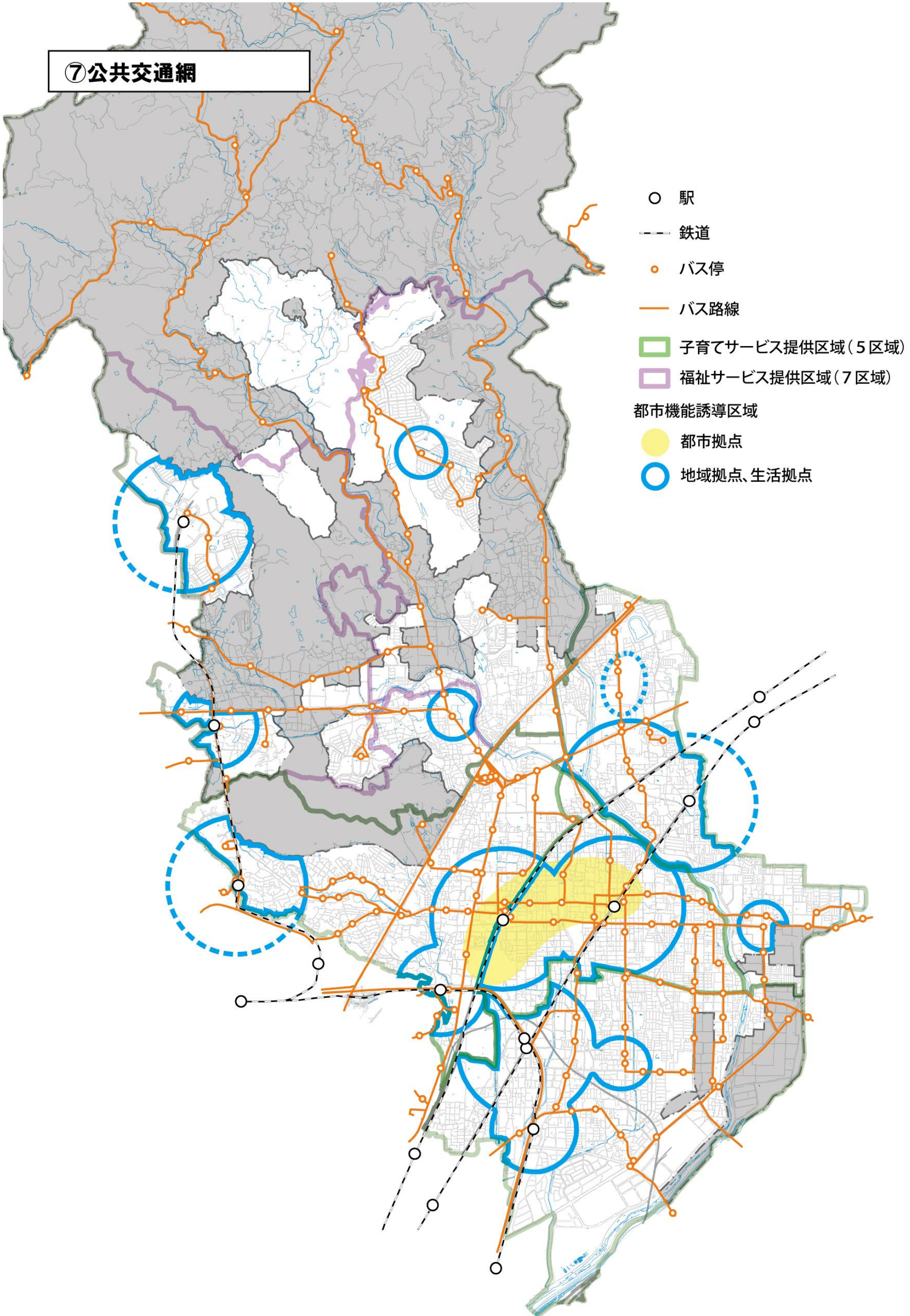
⑥商業・金融施設

商業・金融施設

- コンビニエンスストア
  - スーパーマーケット
  - 銀行
  - 信用金庫
  - 郵便局
  - JA
  - 子育てサービス提供区域(5区域)
  - 福祉サービス提供区域(7区域)
- 都市機能誘導区域
- 都市拠点
  - 地域拠点、生活拠点



# ⑦公共交通網



- 駅
- 鉄道
- バス停
- バス路線
- 子育てサービス提供区域(5区域)
- 福祉サービス提供区域(7区域)
- 都市機能誘導区域
- 都市拠点
- 地域拠点、生活拠点