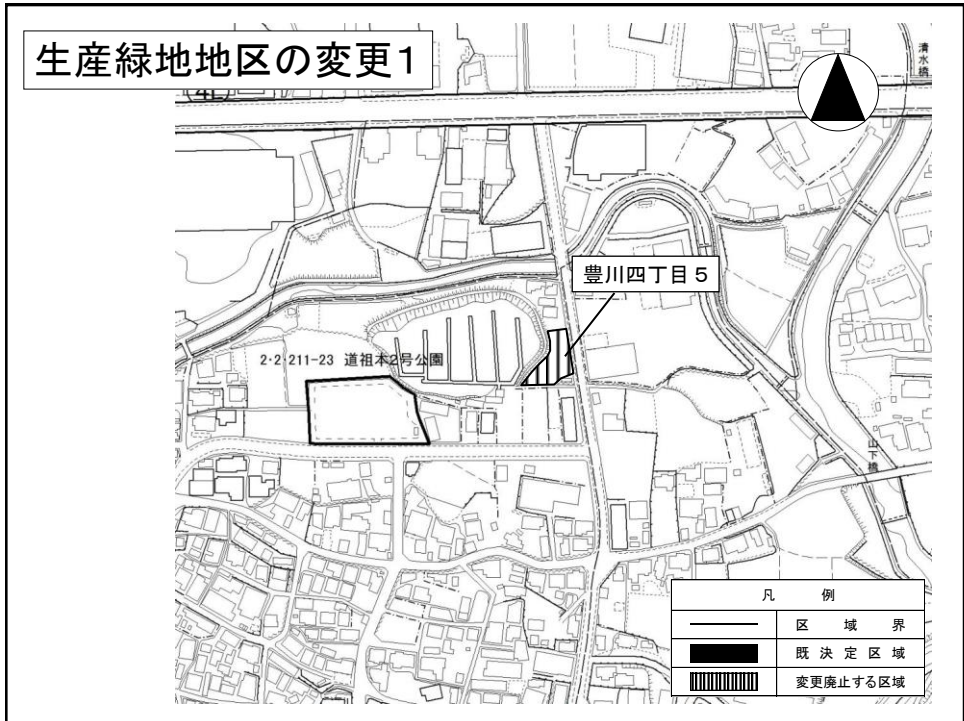
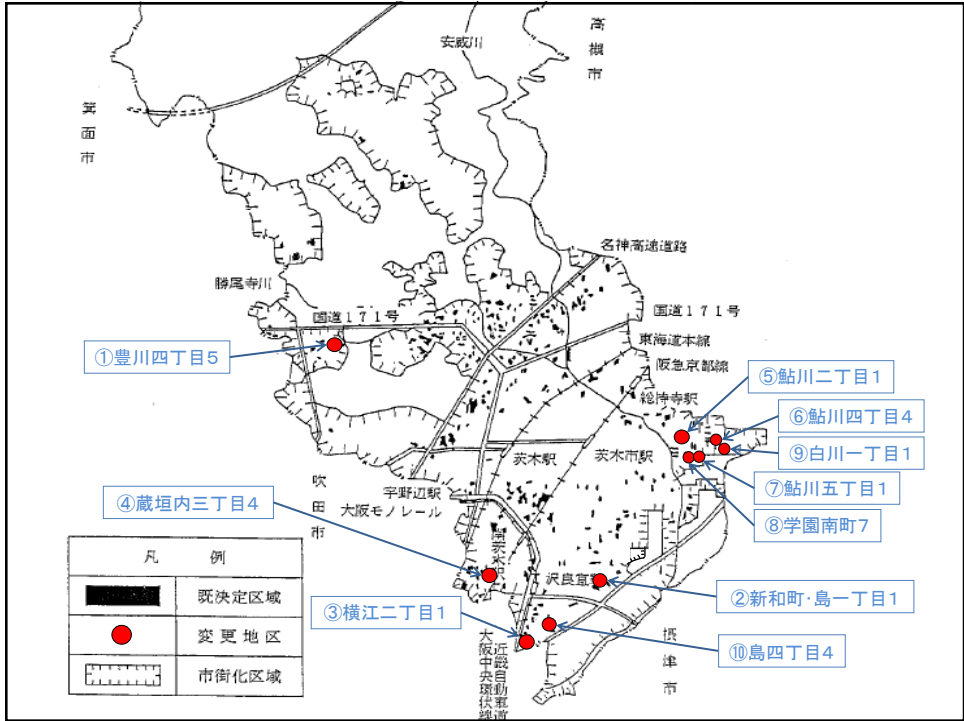


平成28年度 第3回
茨木市都市計画審議会

平成28年11月17日

議第100号

北部大阪都市計画生産緑地地区の変更について

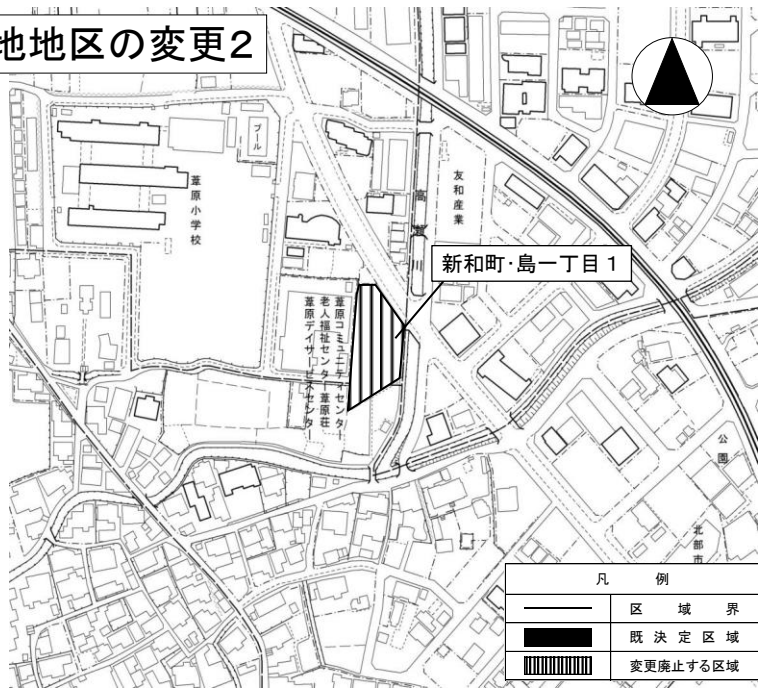


航空写真1



地区名	変更内容	面積
豊川四丁目5	廃止	▲0.06 ha

生産緑地地区の変更2



凡 例	
—	区 域 界
■	既 決 定 区 域
▨	変 更 廃 止 する 区 域




航空写真2



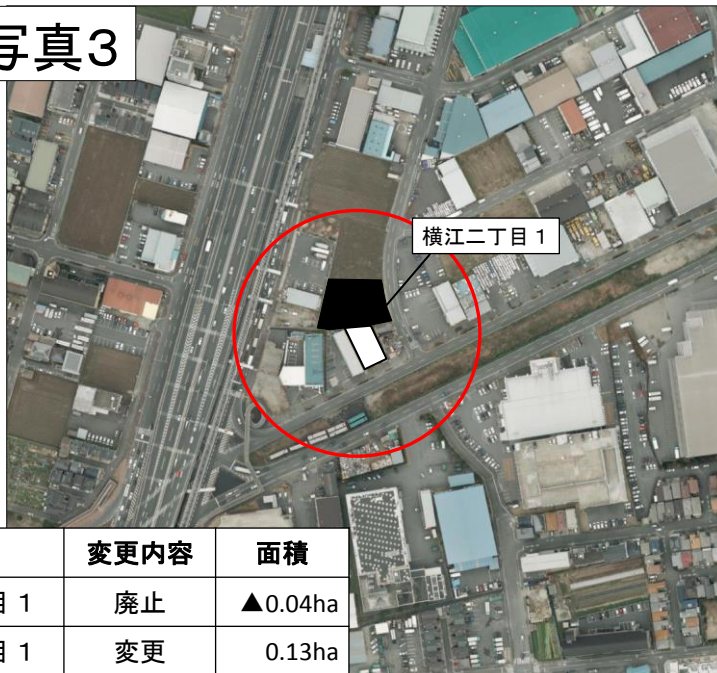
地区名	変更内容	面積
新和町・島一丁目1	廃止	▲0.19 ha

生産緑地地区の変更3



凡 例	
	区 域 界
	既 決 定 区 域
	変 更 廃 止 する 区 域

航空写真3



地区名	変更内容	面積
横江二丁目 1	廃止	▲0.04ha
横江二丁目 1	変更	0.13ha

生産緑地地区の変更4



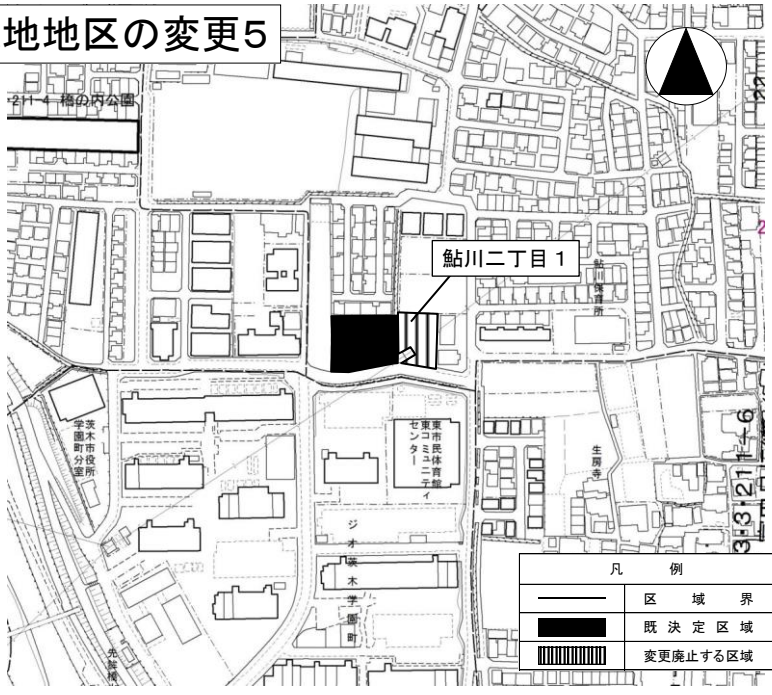
凡 例	
——	区 域 界
■	既 決 定 区 域
▨	変 更 廃 止 する 区 域

航空写真4



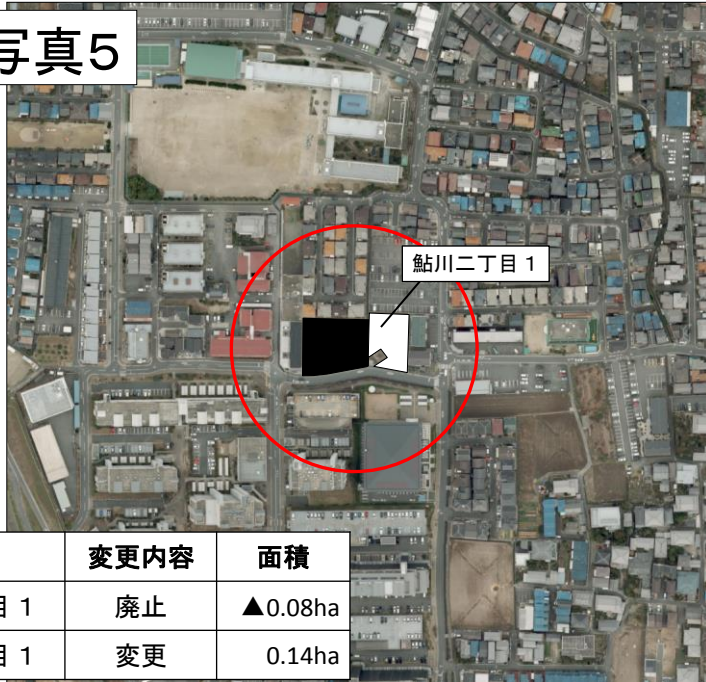
地区名	変更内容	面積
蔵垣内三丁目 4	廃止	▲0.06 ha

生産緑地地区の変更5



凡 例	
—	区 域 界
■	既 決 定 区 域
▨	変 更 廃 止 ず る 区 域

航空写真5



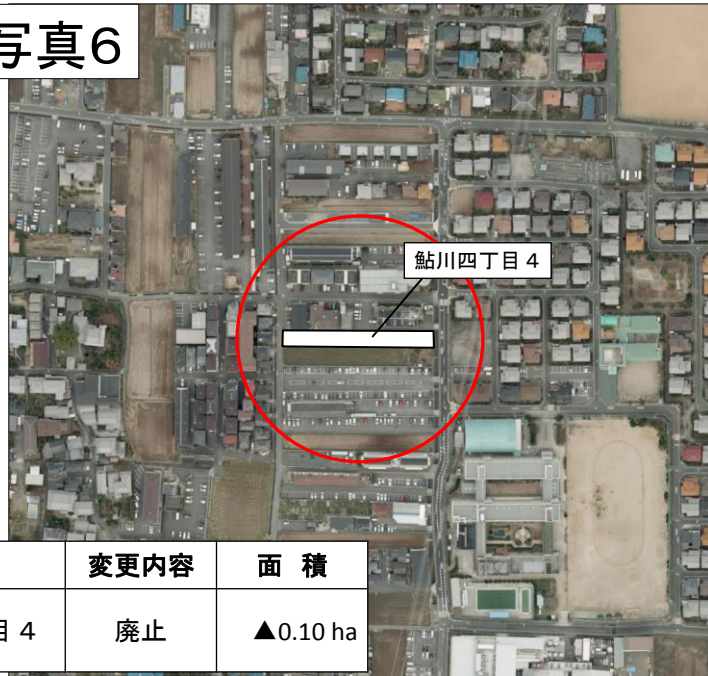
地区名	変更内容	面積
鮎川二丁目1	廃止	▲0.08ha
鮎川二丁目1	変更	0.14ha

生産緑地地区の変更6



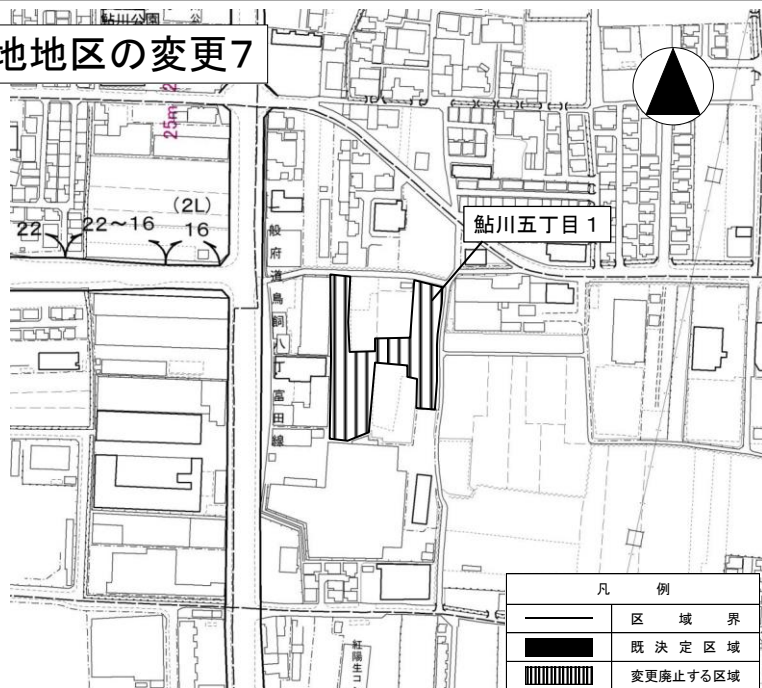
凡 例	
——	区 域 界
■	既 決 定 区 域
▨	変 更 廃 止 する 区 域

航空写真6



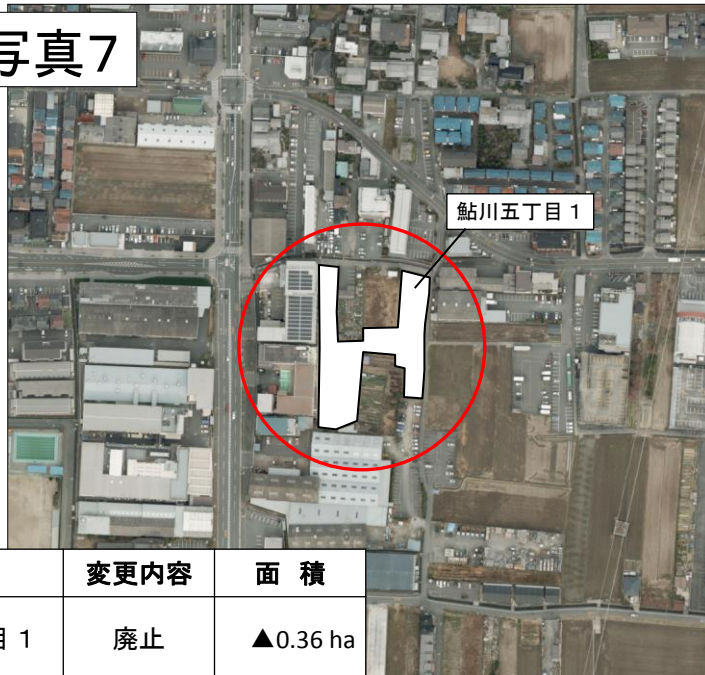
地区名	変更内容	面積
鮎川四丁目 4	廃止	▲0.10 ha

生産緑地地区の変更7



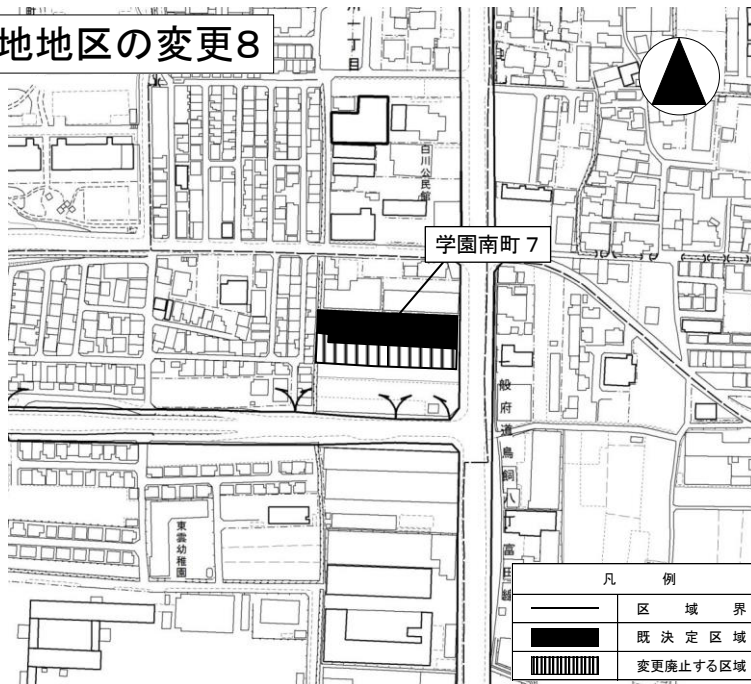
凡 例	
—	区 域 界
■	既 決 定 区 域
▨	変 更 廃 止 する 区 域

航空写真7



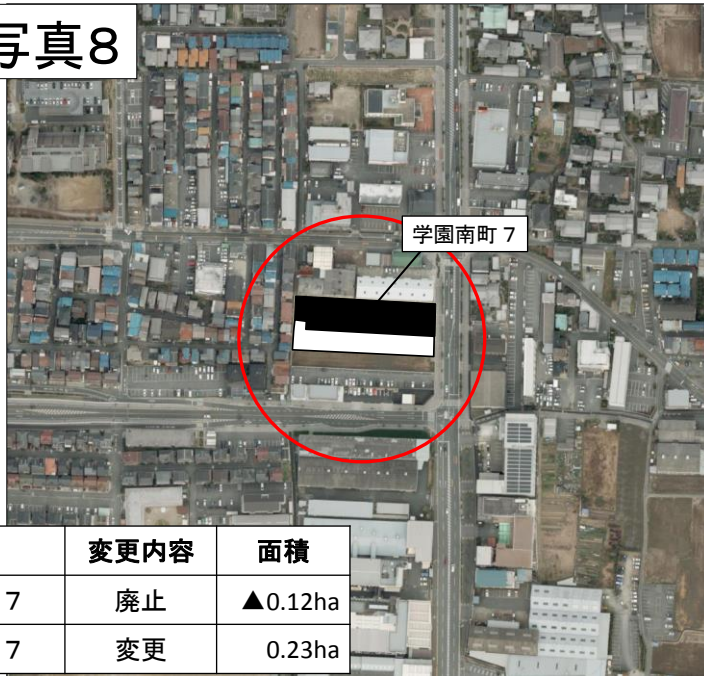
地区名	変更内容	面積
鮎川五丁目 1	廃止	▲0.36 ha

生産緑地地区の変更8



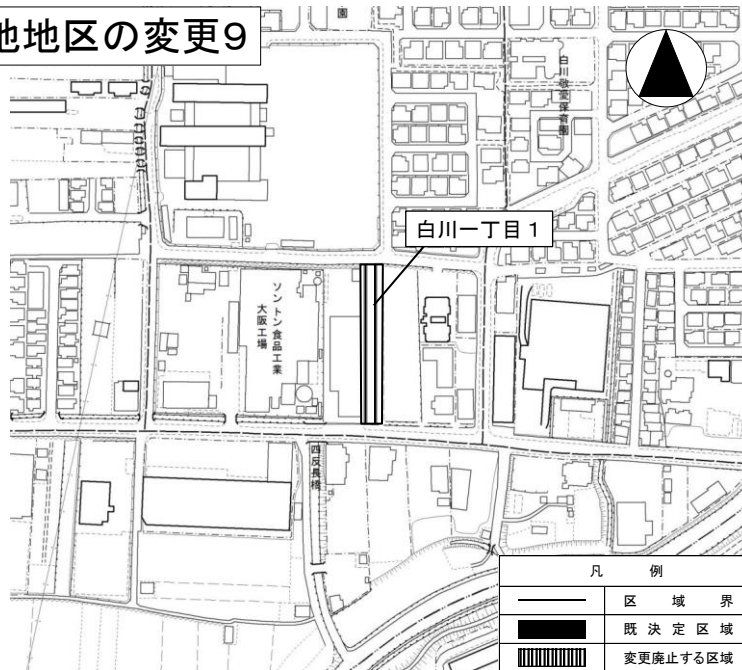
凡 例	
	区 域 界
	既 決 定 区 域
	変 更 廃 止 する 区 域

航空写真8

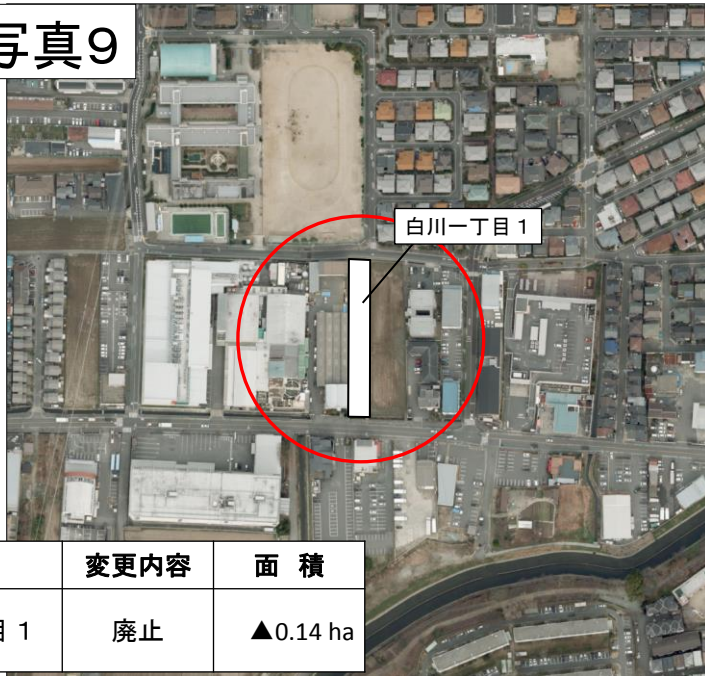


地区名	変更内容	面積
学園南町 7	廃止	▲0.12ha
学園南町 7	変更	0.23ha

生産緑地地区の変更9

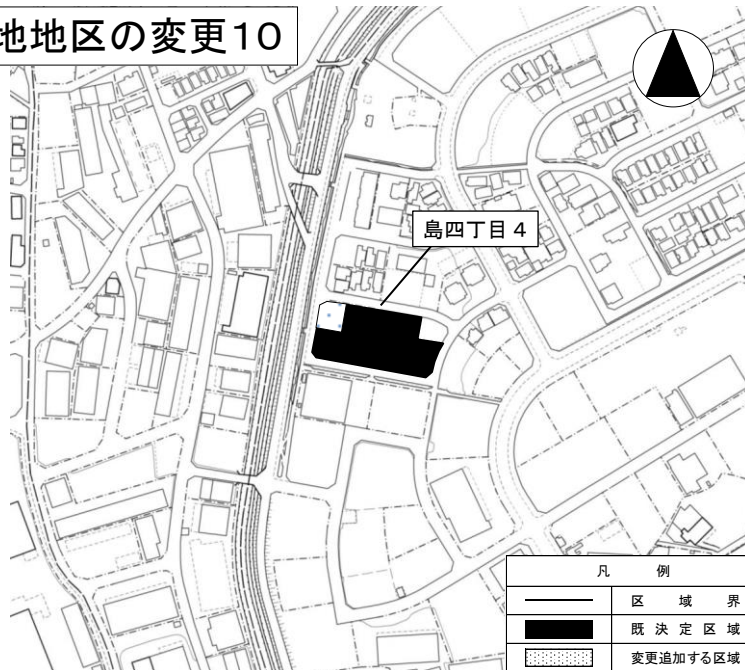


航空写真9



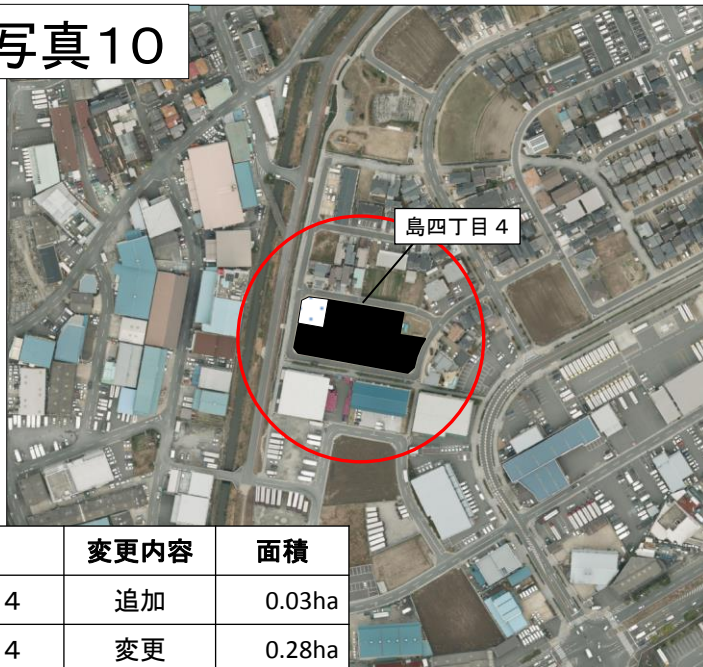
地区名	変更内容	面積
白川一丁目 1	廃止	▲0.14 ha

生産緑地地区の変更10



凡 例	
—	区 域 界
■	既 決 定 区 域
▨	変 更 追 加 する 区 域

航空写真10



地区名	変更内容	面積
島四丁目 4	追加	0.03ha
島四丁目 4	変更	0.28ha

今回の変更内容

		地区名称	地区数	面積 (ha)
変更内容	変更	横江二丁目 1地区 ほか4地区		▲0.91
	廃止	豊川四丁目 5地区 ほか5地区	▲6	▲0.21
計			▲6	▲1.12
変更前			266	50.76
変更後			260	49.64