

典型的な瀬戸内気候の茨木市は、四季を通じ温暖な気候に恵まれ、公園などの施設も充実しています。また、自然災害なども極めて少ないところです。

市の地勢

本市は、淀川北の大阪府北部に位置し、北は京都府亀岡市に、東は高槻市、南は摂津市、西は吹田市・箕面市・豊能郡豊能町に接しています。北半分は丹波高原の老の坂山地の麓で、南半分には大阪平野の一部をなす三島平野が広がっています。

南北17.05キロメートル、東西10.07キロメートル、面積76.49平方キロメートルの、南北に長く東西に短い形で、北から南に向かって安威川・佐保川・茨木川・勝尾寺川が流れています。

[詳細はこちら](#)

市の統計データ

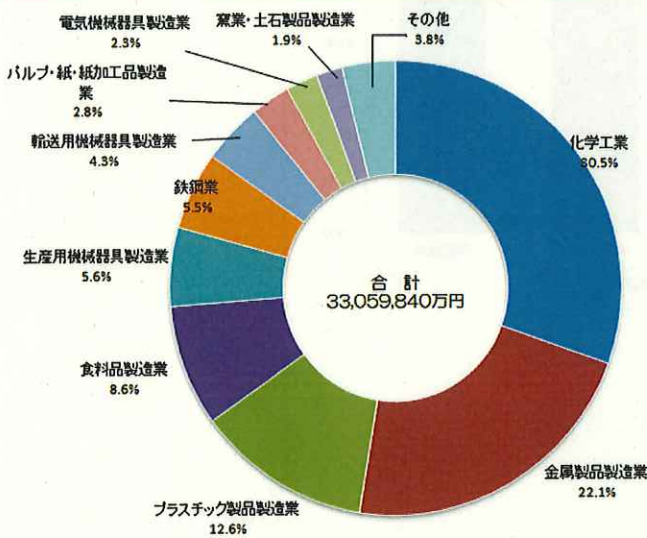
茨木市の商工業に関する統計データを集めました。

事業所数・従業員数

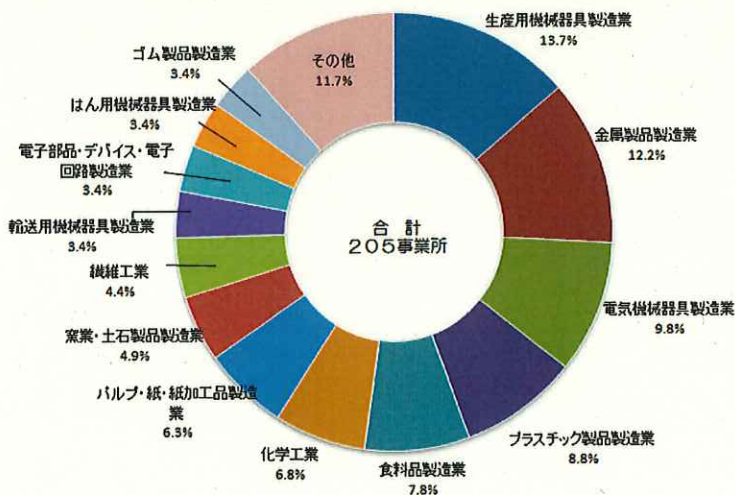
	事業所数（事業所）	従業員数（人）
茨木市内総数 【平成26年7月1日現在】	9,663	111,496
工業 【平成26年12月31日現在】	205	8,476
卸売業 【平成26年7月1日現在】	792	10,074
小売業 【平成26年7月1日現在】	1,547	14,432

工業統計調査指標【平成26年従業者4人以上の事業所】

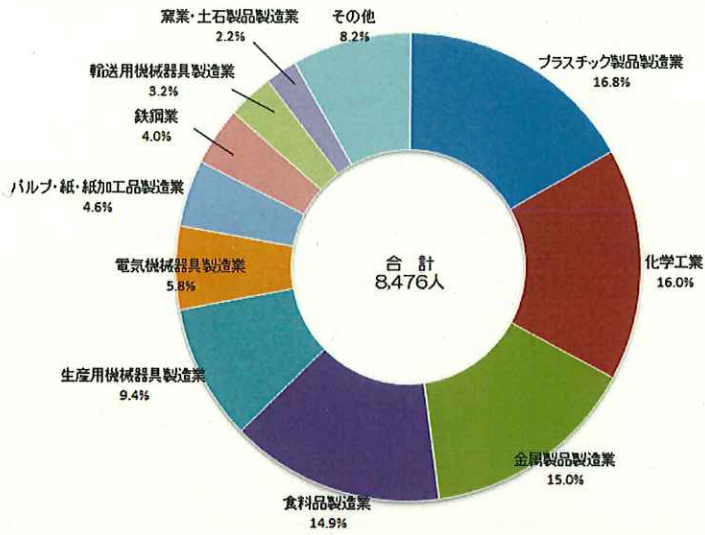
製造品出荷額等



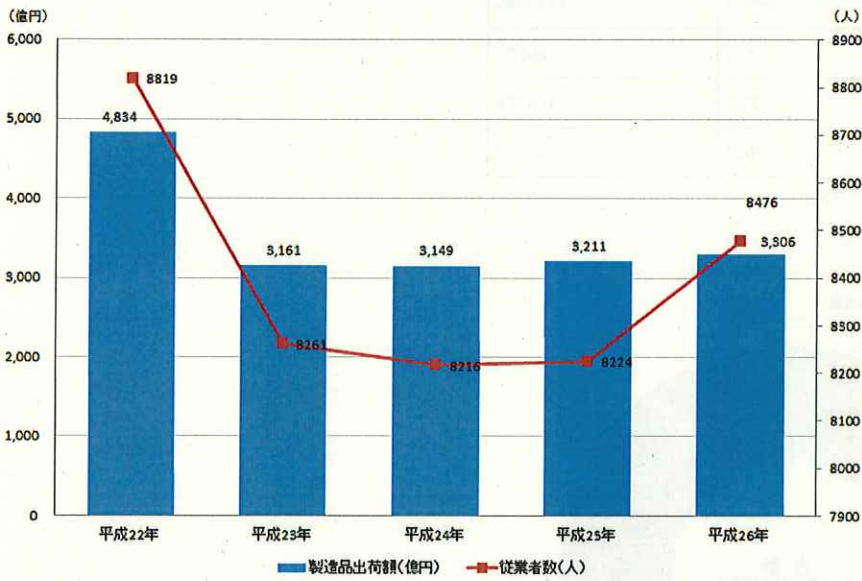
事業所数



従業者数



製造品出荷額・従業員数の推移



茨木市に関するその他の統計データは下記をご覧ください。

[◎ 茨木市の統計データ](#)

この記事に関するお問い合わせ先

茨木市 産業環境部 商工労政課
 〒567-8505
 大阪府茨木市駅前三丁目8番13号 茨木市役所本館7階
 電話：072-620-1620
 ファックス：072-627-0289
 商工労政課のメールフォームは[こちらから](#)