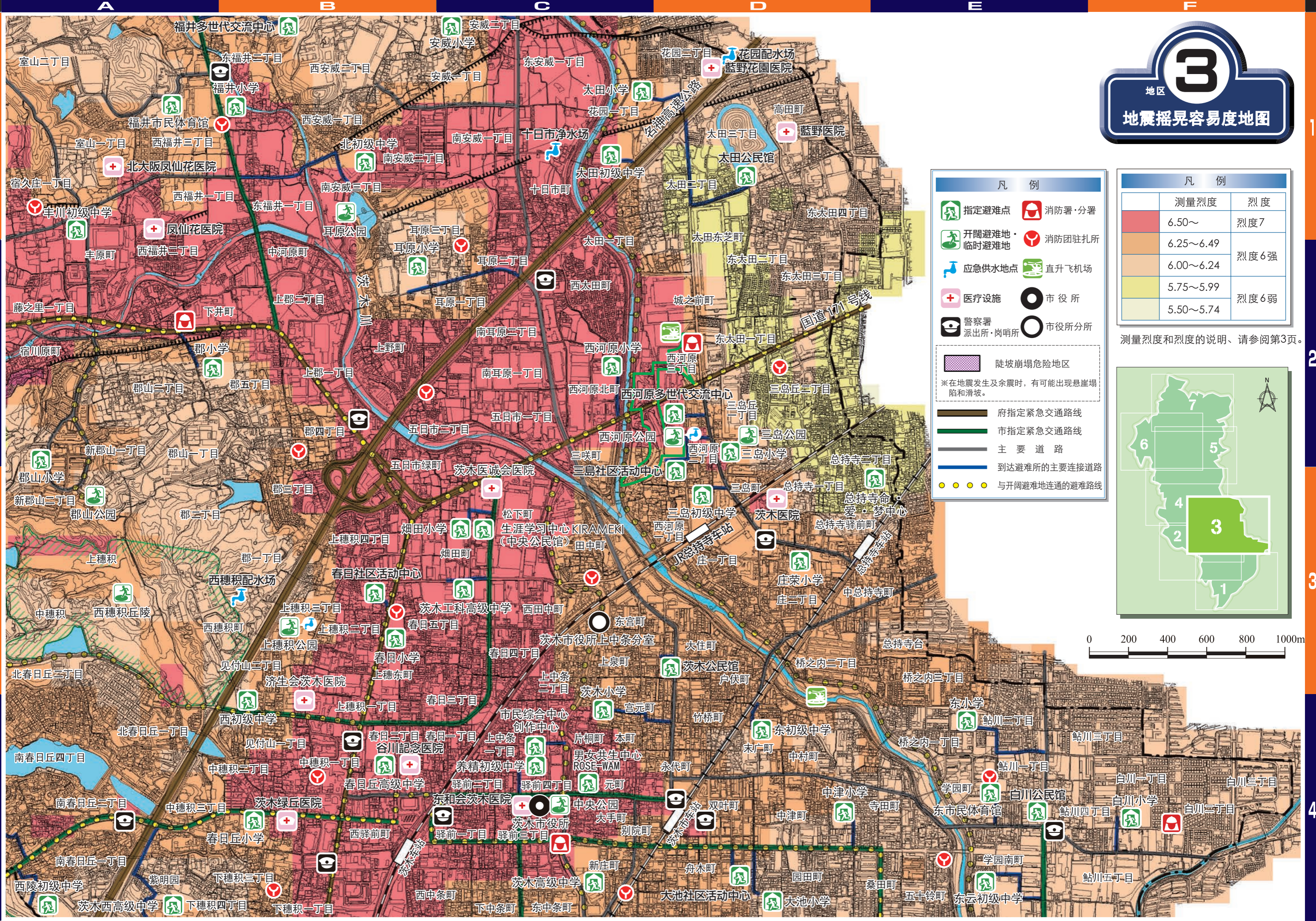
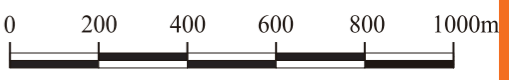
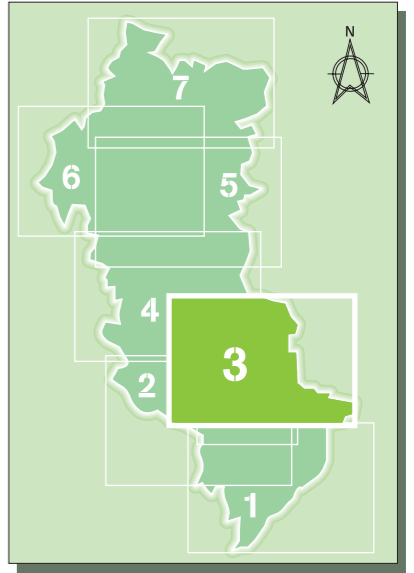


# 3 地区 地震摇晃容易度地图

凡例	
测量烈度	烈度
6.50~	烈度7
6.25~6.49	烈度6强
6.00~6.24	
5.75~5.99	烈度6弱
5.50~5.74	

测量烈度和烈度的说明、请参阅第3页。



- 凡例
- 指定避难点
  - 消防署·分署
  - 开闢避难地·临时避难地
  - 消防团驻扎所
  - 应急供水地点
  - 直升飞机场
  - 医疗设施
  - 市役所
  - 警察署 派出所·岗哨所
  - 市役所分所
- 陡坡崩塌危险地区  
※在地震发生及余震时，有可能出现悬崖塌陷和滑坡。
- 府指定紧急交通路线
  - 市指定紧急交通路线
  - 主要道路
  - 到达避难所的主要连接道路
  - 与开闢避难地连通的避难路线