## 淀川洪水ハザードマップ（想定最大規模 1/1,000年程度）

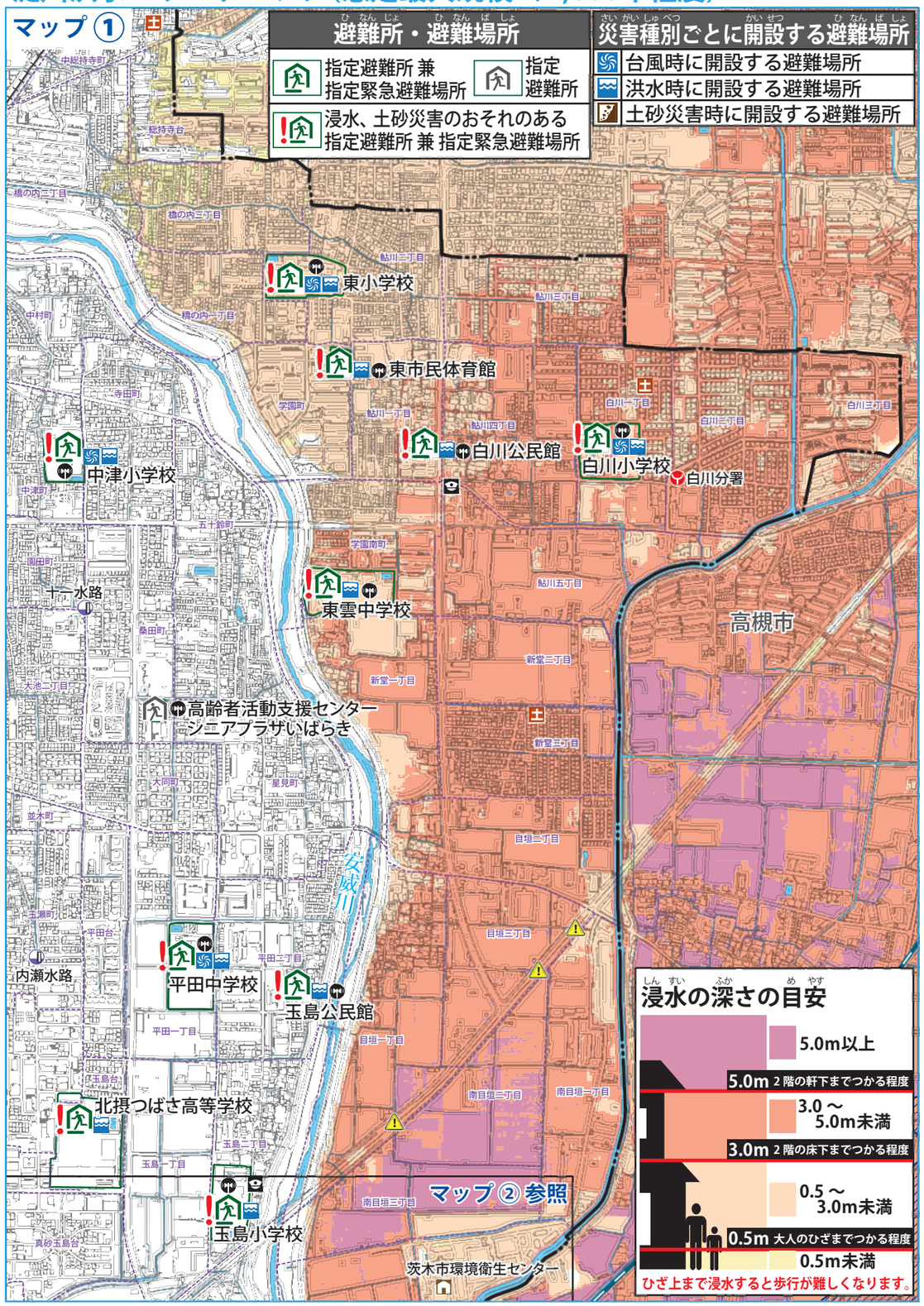


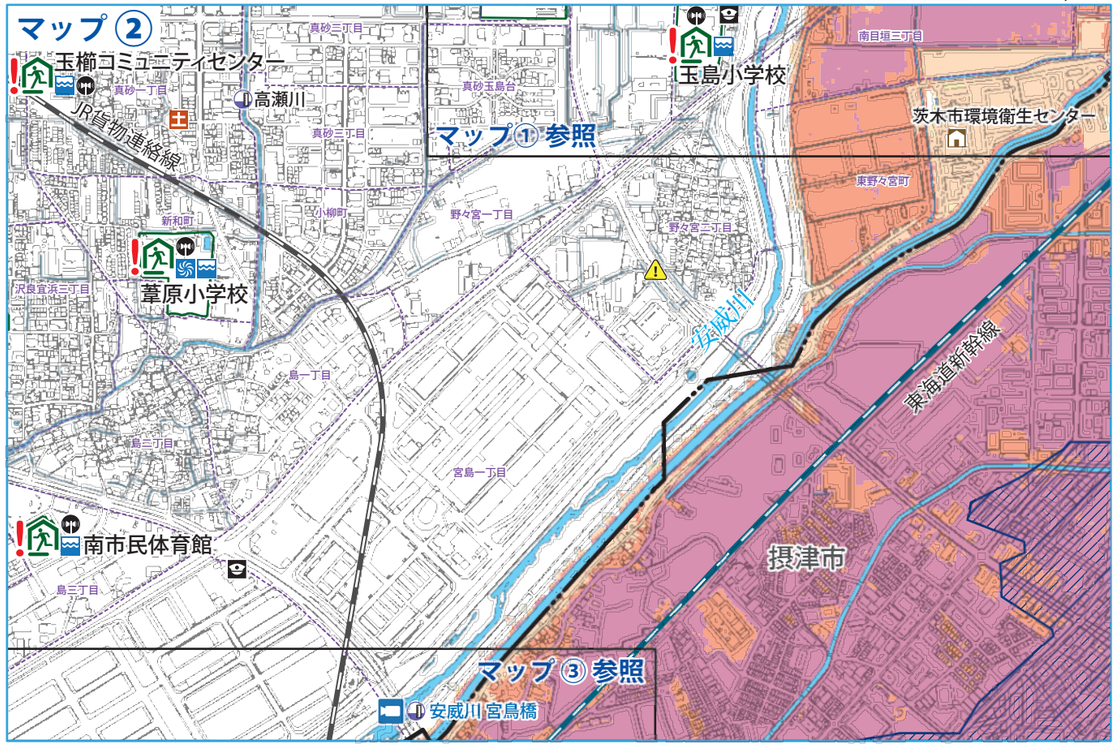


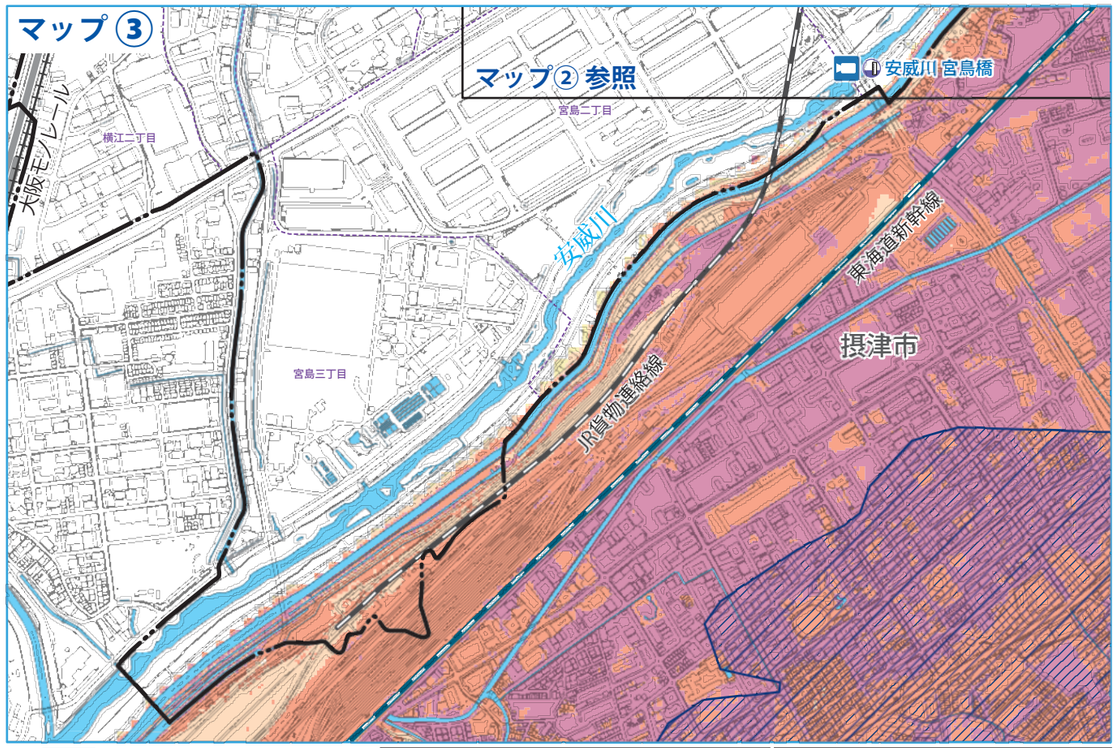


凡例
- 警察署・交番等
- 消防署・分署
- 主な病院
- その他の公共施設
- 水位観測点
- 河川監視カメラ
- 危険箇所（アンダーパス等）
- 屋外スピーカー
- 土のうステーション
- 市境界
- 町丁目界

- 家屋倒壊等氾濫想定区域

浸水の深さ
- 5.0m 以上
- 3.0 ～ 5.0m 未満
- 0.5 ～ 3.0m 未満
- 0.5m 未満

**避難所開設状況**
〔詳しくはP65〕

**河川監視カメラ**
〔詳しくはP７〕