



1. 了解防灾信息的获取途径及避难时机

听到警报鸣响请立即避难!

茨木市在灾害时会通过防灾行政无线电台的户外扬声器通知避难信息等。警报鸣响意味着灾害逼近。居住在洪水淹水预想区域内或土石流灾害警戒区域内需要撤离避难的居民，请务必撤离至无灾害风险的场所避难。

警戒等级	避难信息	居民应采取的行动	广播内容例
高 等级5	紧急安全措施	有生命危险 立即安全措施! 灾害已经发生。立即采取行动,确保生命安全。	警戒等级4 (避难指示) 水防警报响约1分钟
等级4	避难指示	所有人从危险场所撤离避难 危险逼近。立即撤离危险场所前往避难点避难。警报响起。	停歌约5秒 水防警报响约1分钟
等级3	老年人等进行避难	老年人等从危险场所撤离避难 需要更多时间进行避难的老年人、残疾人、婴幼儿等及其支援者开始避难。	处于洪水淹水预想区域的人员请立即避难。

确认广播内容

茨木市一年里会播放数次演习广播。请确认从您家是否能够听到演习广播。难以听清广播时,广播后24小时以内可通过网络或电话再次确认广播内容。



通过电话确认 → 050-5433-9161 (有通话费)

通过网络确认 →



灾害信息自动发送服务

灾害信息自动发送服务基于固定电话/传真而提供,旨在向不使用(无法使用)网络的居民传递灾害信息。

对象	①65岁以上的独居老人 ②家庭成员均在65岁以上的老人家庭的代表 ③避难行动需要支援者*1 ④其他地区代表等*2
发送手段	固定电话 或 传真 由下方号码发送。 【电话号码: 0570-095-999】
发送信息	○洪水或土石流灾害的避难信息 ○其他紧急信息
申请方法	请在“灾害信息自动发送服务注册(变更/解除)申请书”中填入必要事项后,以邮寄、传真或当面提交的方式提交至危机管理课。 ※申请书可通过茨木市主页、危机管理课窗口等获取。



※1 避难行动需要支援者

- ①持有1级或2级残疾证的残障人士
- ②持有1级或2级精神障碍人员保健福利证的独居人士
- ③持有A类疗育证的认知障碍人士
- ④需看护等级认定为3~5级的人士
- ⑤仅靠同居人员难以避难的人员中,由茨木市市长判断认为需要支援的人员

※2 其他地区代表等

- 以下人员即便可以使用网络也能注册服务。
- ①地区联合自治会长
- ②自主防灾组织会长
- ③供需要帮助者使用的设施的管理人员(仅限洪水淹水预想区域或土石流灾害警戒区域内、茨木市地区防灾计划所列出的设施)
- ④含171国道以北的泥石流灾害警戒区域的小学校区自治会长

④ 了解避难信息发布对象地区

可能发生洪水时

- 茨木市在河川水位上升洪水风险提高时会发布避难信息(老年人等进行避难/避难指示/紧急安全措施)。*1
- 避难信息以各河川的洪水淹水预想区域(标有颜色的区域)的町丁目为对象,按下方的河川区划进行发布。

【安威川上游】*2 【安威川下游】*2 【茨木川】*3 【大正川】 【淀川】 【女瀨川】

※1 除河流水位上涨外;安威川大坝启用后,大坝水位上涨时也将发布避难信息。

※2 将安威川划分为上游和下游的场所,其右岸是茨木川合流点的三咲町,左岸是171国道以北的西河原三丁目。

※3 茨木川包括勝尾寺川/佐保川。

可能发生土石流灾害时

- 茨木市在降大雨,发生土石流灾害的风险提高时会发布避难信息(老年人等进行避难/避难指示/紧急安全措施)。
- 避难信息以茨木市内土石流灾害警戒区域(标有颜色的区域)的町丁目为对象,按下方的地区区划进行发布。

【171国道以北】 【171国道以南】

■ : 避难信息发布对象地区

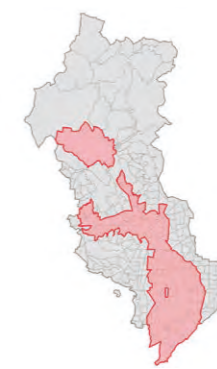
安威川上游



安威川下游



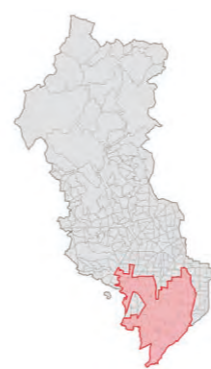
茨木川



171国道以北



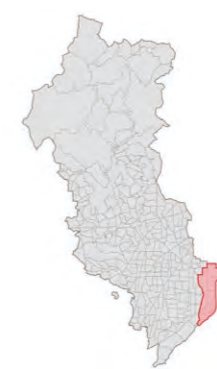
大正川



淀川



女瀨川



171国道以南

