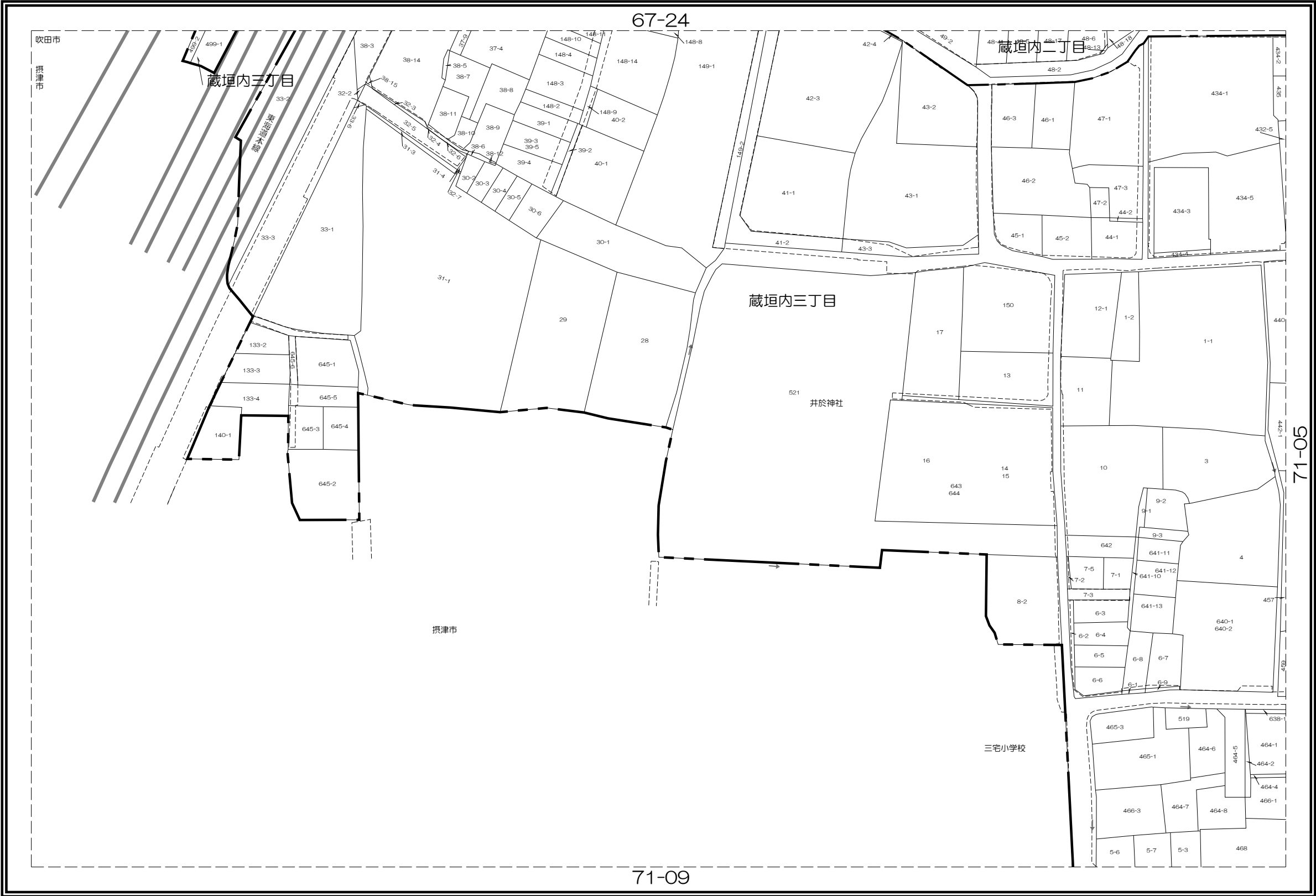
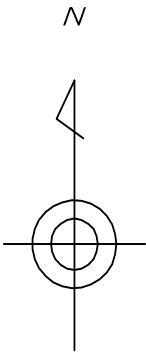


茨木市地籍参考図

71-04



67-23	67-24	67-25
71-03	71-04	71-05
71-08	71-09	71-10



凡 例

	道路
	水路
	筆界
	池
	市界
	町丁目界

茨  
木  
市

株式会  
社  
パ  
ス  
コ  
調  
製

内容：令和 7年 1月 1日現在

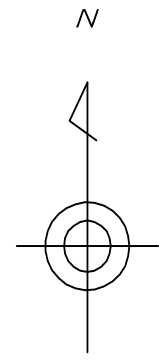
この図面は地籍参考図として作成  
したものであり権利関係には使用  
出来ません。

1: 1000

茨木市地籍参考図

71-05

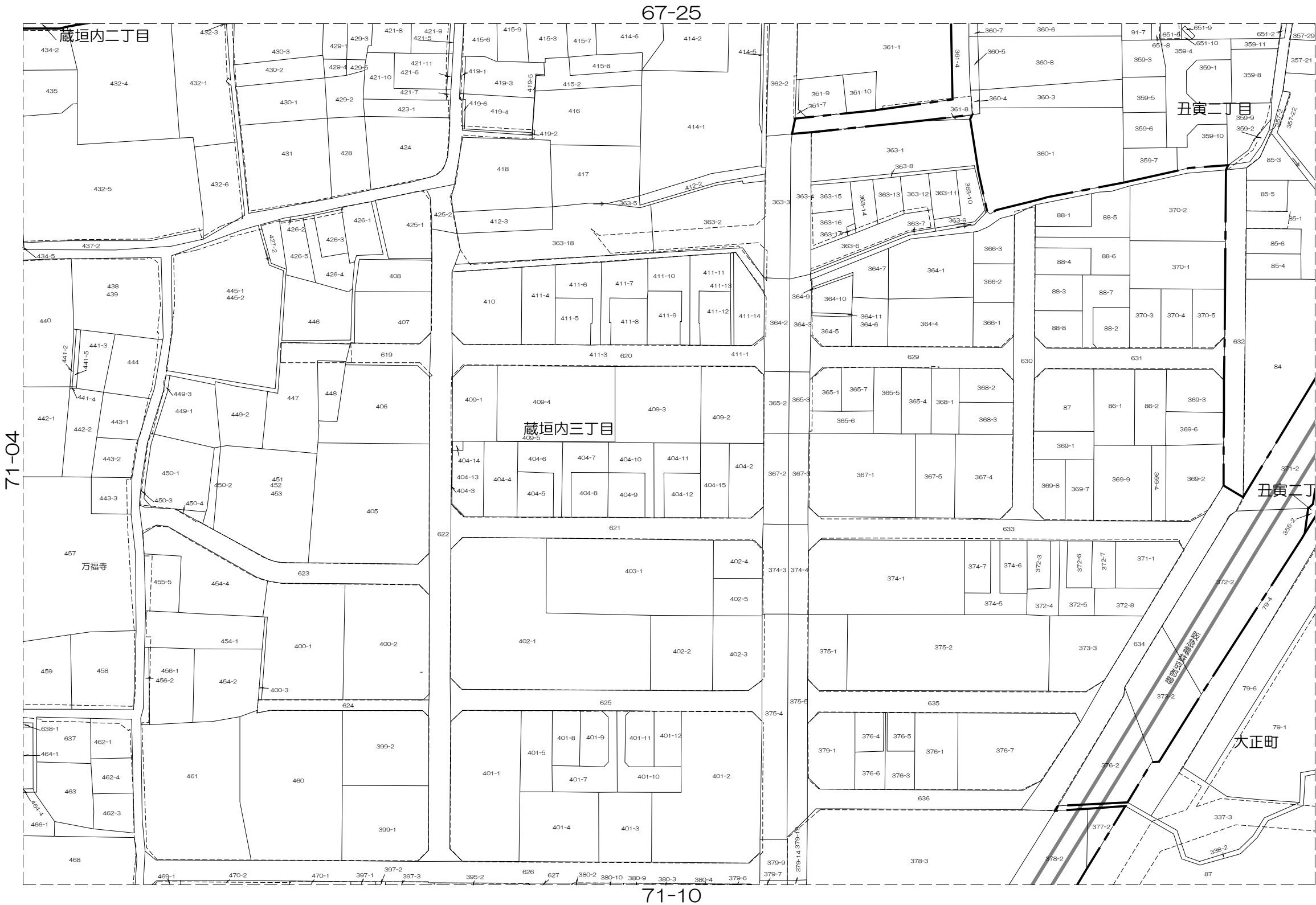
67-24	67-25	68-21
71-04	71-05	72-01
71-09	71-10	72-06



凡 例

- 道路
- 水路
- 筆界
- 池
- 市界
- 町丁目界

茨  
木  
市



株式会社  
パスコ  
調製

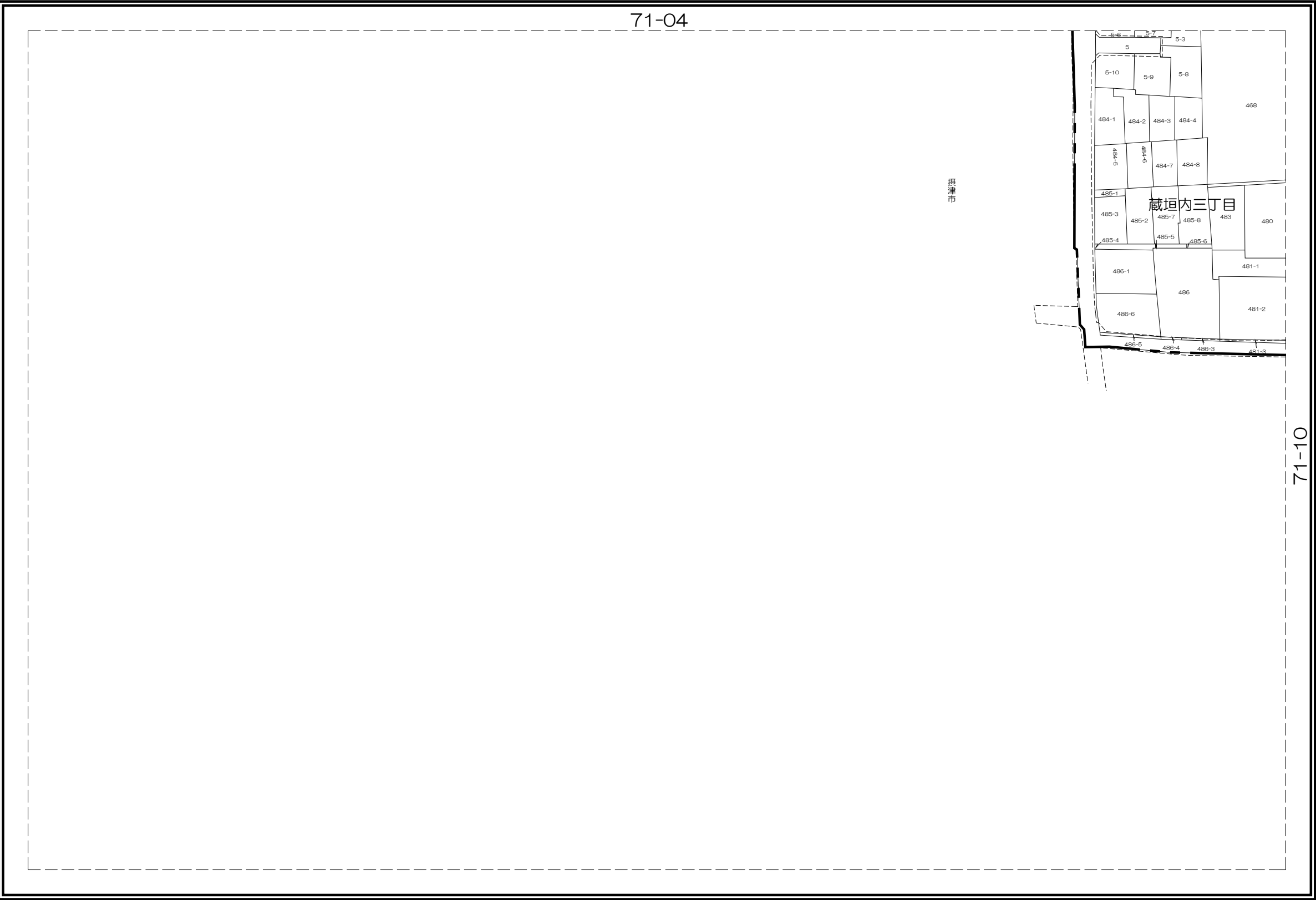
内容：令和 7年 1月 1日現在

この図面は地籍参考図として作成  
したものであり権利関係には使用  
出来ません。

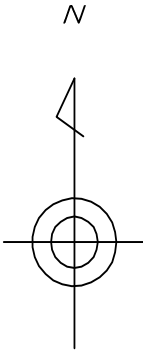
1: 1000

茨木市地籍参考図

71-09



71-03	71-04	71-05
71-08	71-09	71-10
71-13	71-14	71-15



凡 例	
	道路
	水路
	筆界
	池
	市界
	町丁目界

茨  
木  
市

株式会社  
パスコ  
調製

内容：令和 7年 1月 1日現在

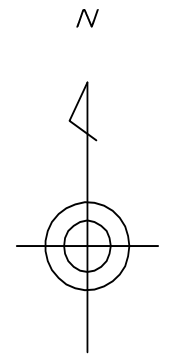
この図面は地籍参考図として作成  
したものであり権利関係には使用  
出来ません。

1: 1000

茨木市地籍参考図

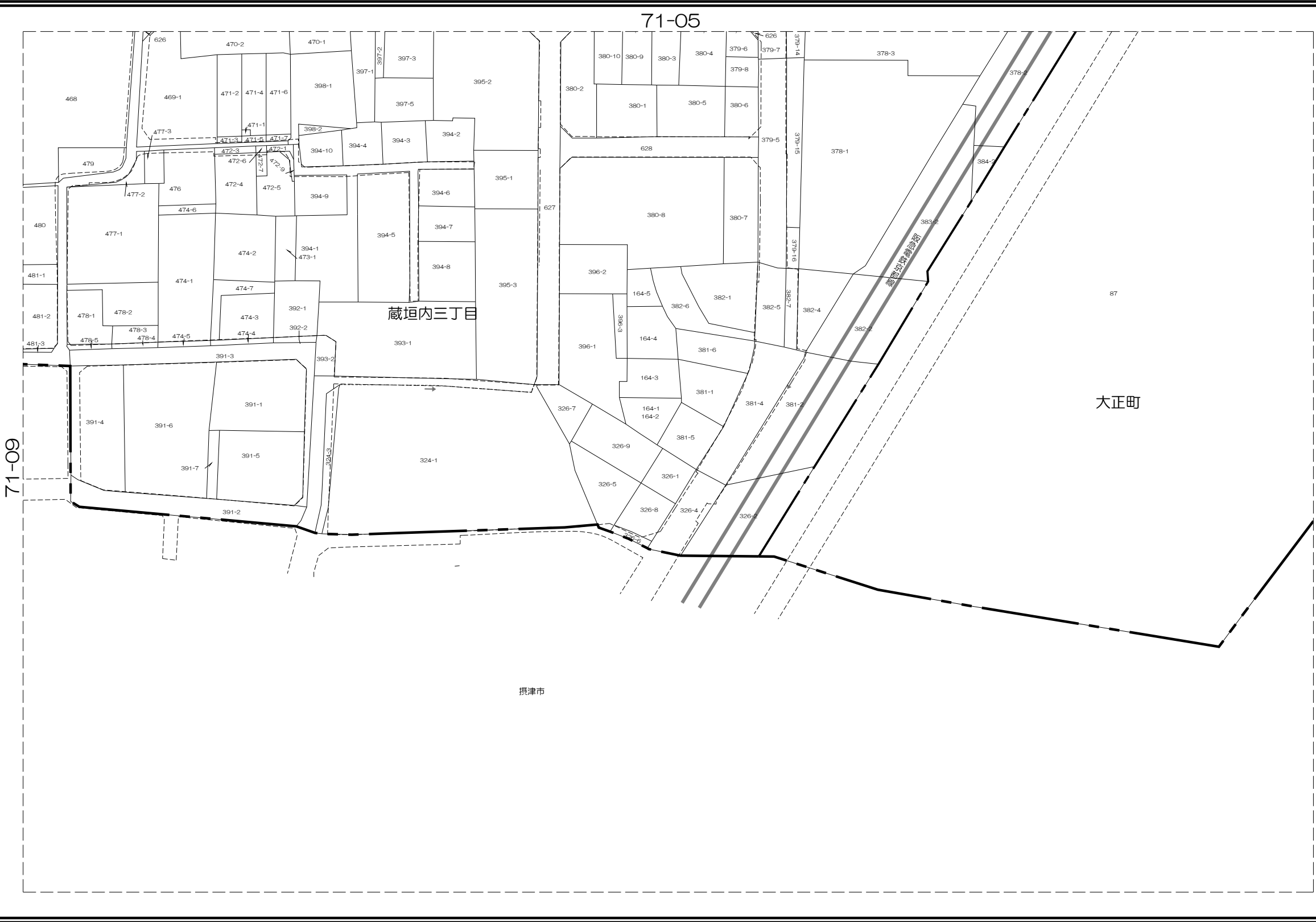
71-10

71-04	71-05	72-01
71-09	71-10	72-06
71-14	71-15	72-11



凡 例	
	道路
	水路
	筆界
	池
	市界
	町丁目界

茨  
木  
市



株  
式  
会  
社  
パ  
ス  
コ  
調  
製

内容：令和 7年 1月 1日現在

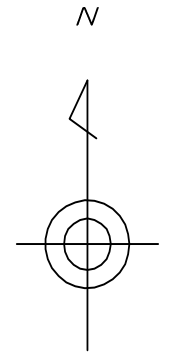
この図面は地籍参考図として作成  
したものであり権利関係には使用  
出来ません。

1: 1000

茨木市地籍参考図

72-01

67-25	68-21	68-22
71-05	72-01	72-02
71-10	72-06	72-07



凡 例

	道路
	水路
	筆界
	池
	市界
	町丁目界

茨  
木  
市



株式会  
社  
パ  
ス  
コ  
調  
製

内容：令和 7年 1月 1日現在

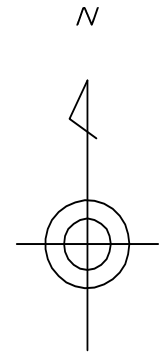
この図面は地籍参考図として作成  
したものであり権利関係には使用  
出来ません。

1: 1000

茨木市地籍参考図

72-02

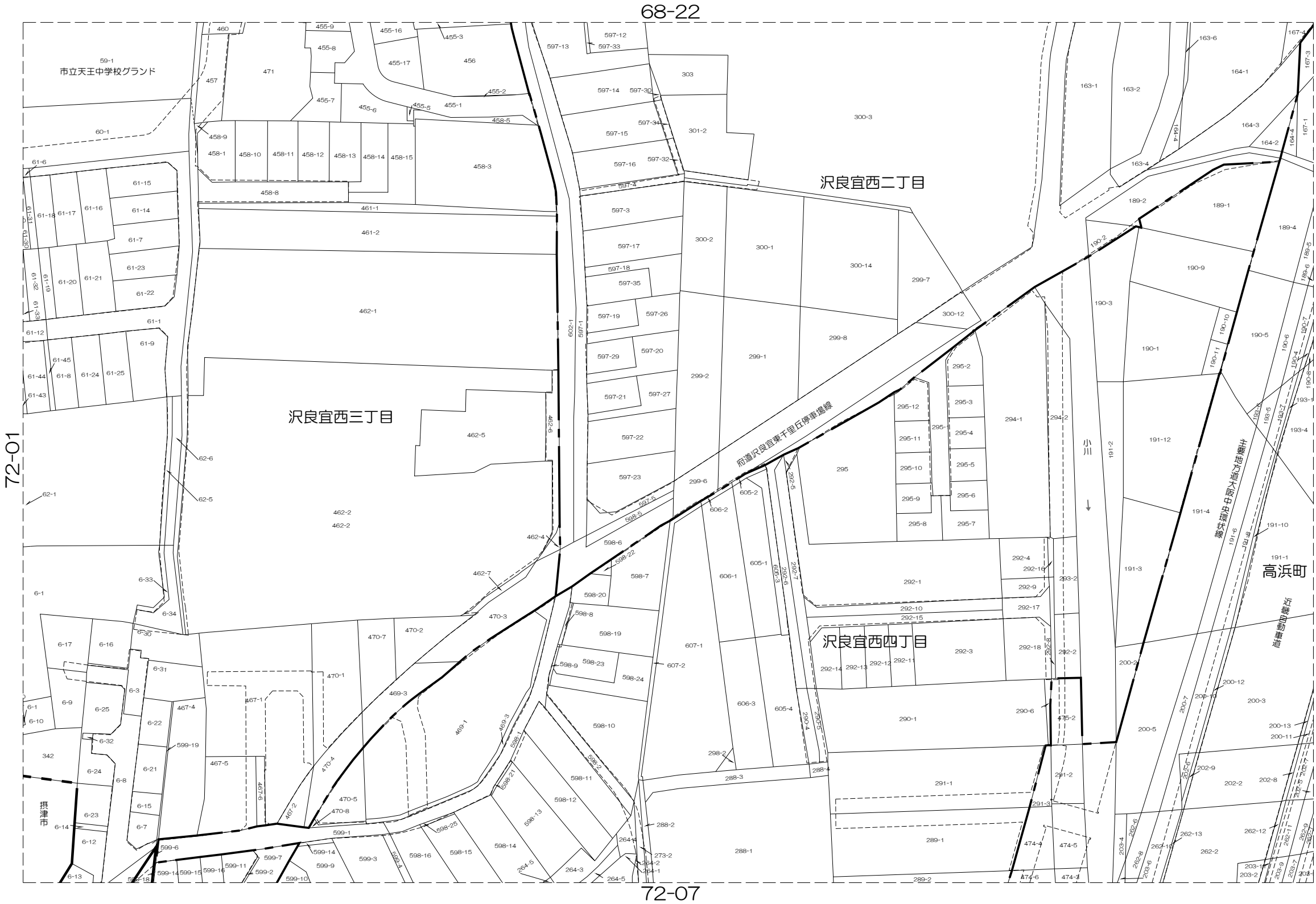
68-21	68-22	68-23
72-01	72-02	72-03
72-06	72-07	72-08



凡 例

	道路
	水路
	筆界
	池
	市界
	町丁目界

茨  
木  
市



内容：令和 7年 1月 1日現在

この図面は地籍参考図として作成  
したものであり権利関係には使用  
出来ません。

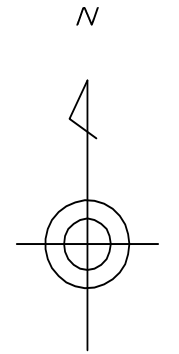
1: 1000

株式会社 パスコ 調製

茨木市地籍参考図

72-03

68-22	68-23	68-24
72-02	72-03	72-04
72-07	72-08	72-09



凡 例	
	道路
	水路
	筆界
	池
	市界
	町丁目界

茨  
木  
市



内容：令和 7年 1月 1日現在

この図面は地籍参考図として作成  
したものであり権利関係には使用  
出来ません。

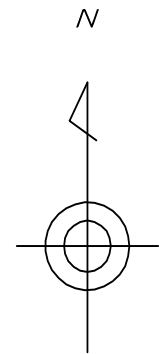
1: 1000

株式会社  
パスコ  
調製

茨木市地籍参考図

72-04

68-23	68-24	68-25
72-03	72-04	72-05
72-08	72-09	72-10



凡 例	
	道路
	水路
	筆界
	池
	市界
	町丁目界

茨  
木  
市



株式会  
社  
パ  
ス  
コ  
調  
製

内容：令和 7年 1月 1日現在

この図面は地籍参考図として作成  
したものであり権利関係には使用  
出来ません。

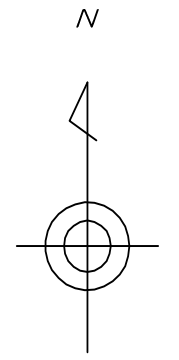
1: 1000



茨木市地籍参考図

72-05

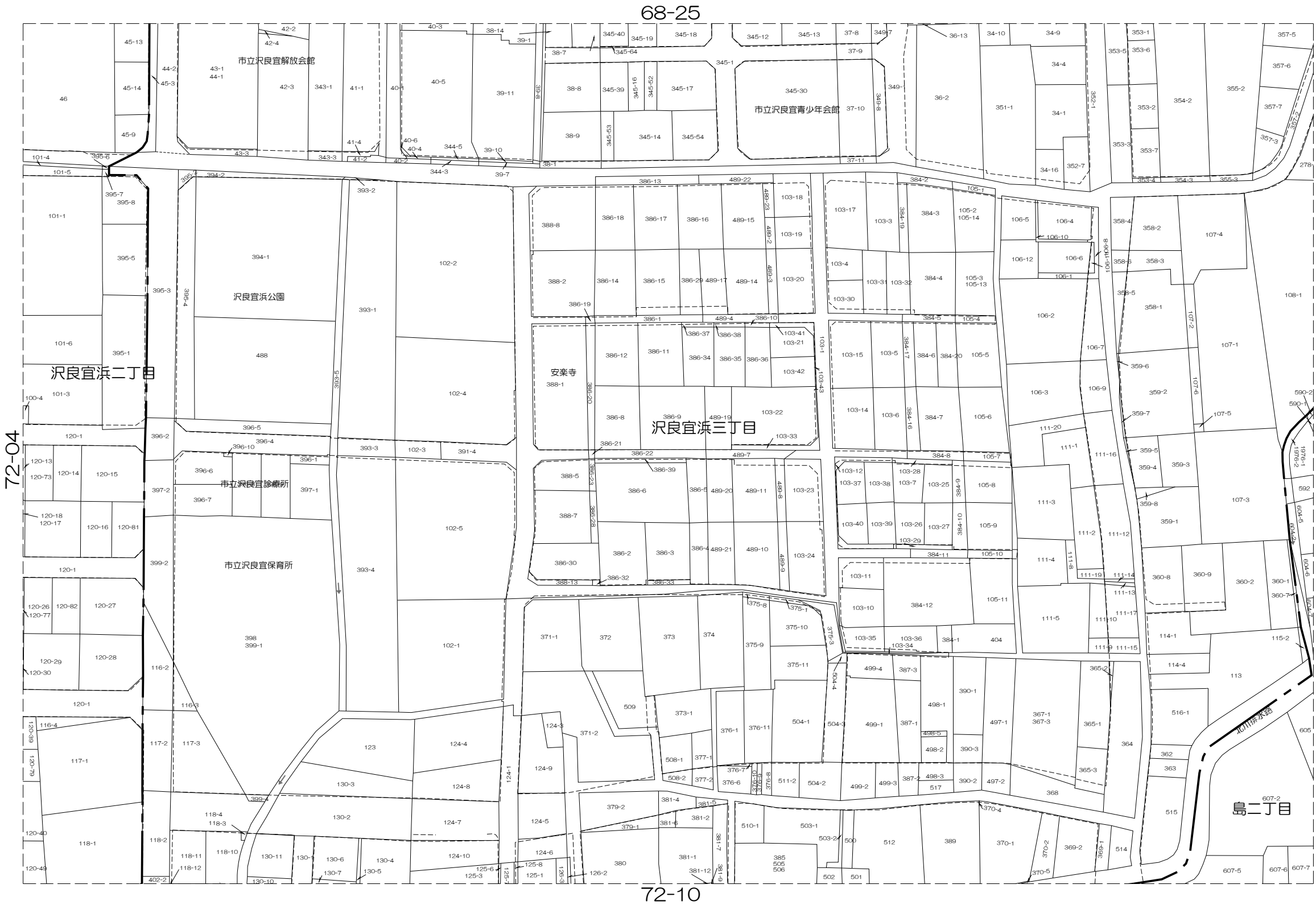
68-24	68-25	69-21
72-04	72-05	73-01
72-09	72-10	73-06



凡 例

- 道路 (Dashed line with cross-ticks)
- 水路 (Line with wavy cross-ticks)
- 筆界 (Line with numbers 3, 2-2, 8, 5, 4 on either side)
- 池 (Line with 'W' inside a loop)
- 市界 (Long dashed line)
- 町丁目界 (Short dashed line)

茨  
木  
市



株式会社 パスコ 調製

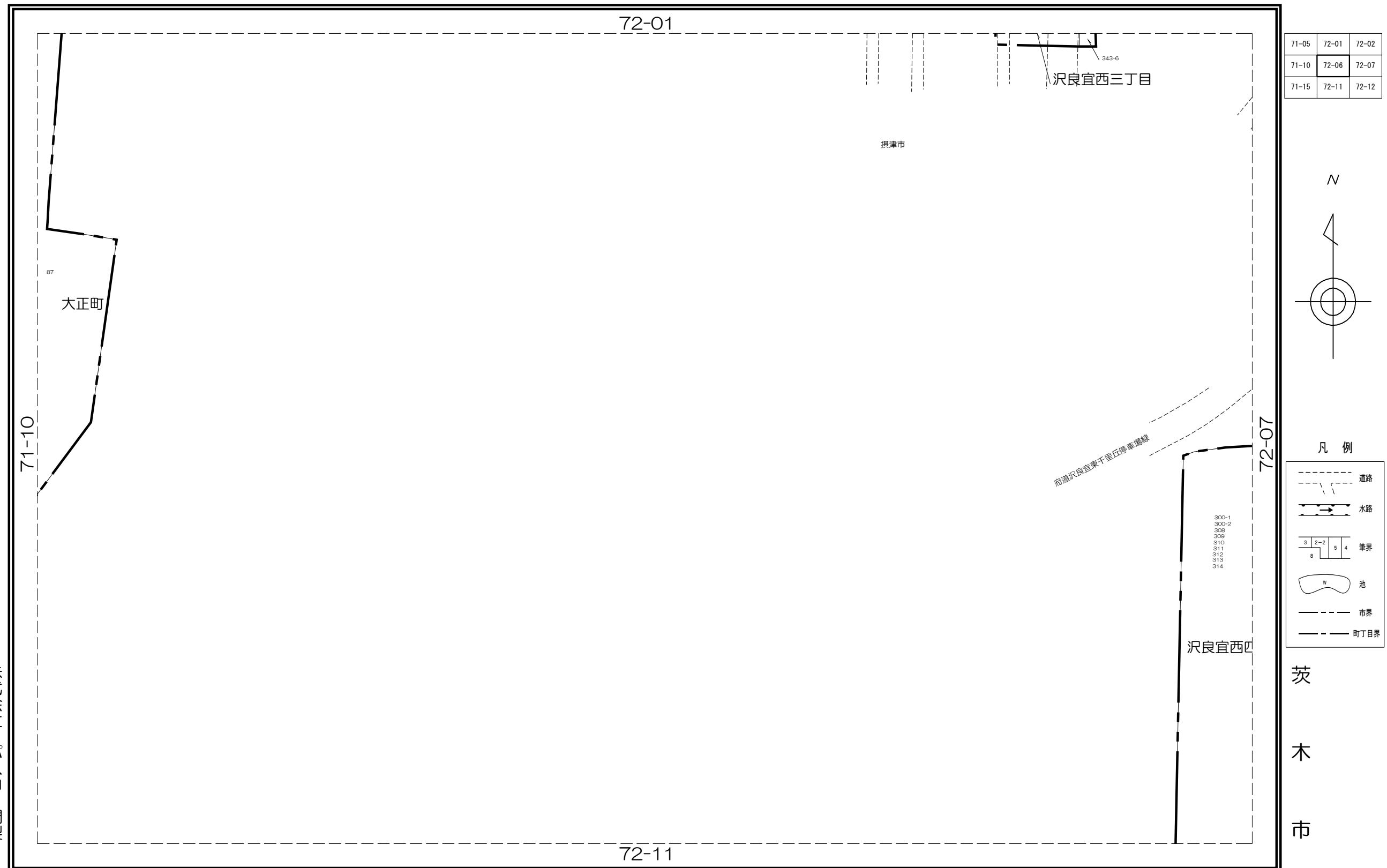
内容：令和 7年 1月 1日現在

この図面は地籍参考図として作成  
したものであり権利関係には使用  
出来ません。

1: 1000

## 茨木市地籍参考図

72-06



内容：令和 7年 1月 1日現在

この図面は地籍参考図として作成したものであり権利関係には使用出来ません。

1: 1000

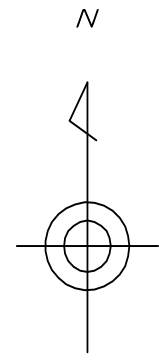
株式会社 パスコ 調製

茨木市

茨木市地籍参考図

72-07

72-01	72-02	72-03
72-06	72-07	72-08
72-11	72-12	72-13



凡 例	
	道路
	水路
	筆界
	池
	市界
	町丁目界

茨  
木  
市



内容：令和 7年 1月 1日現在

この図面は地籍参考図として作成  
したものであり権利関係には使用  
出来ません。

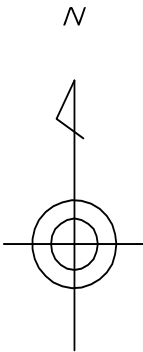
1: 1000

株式会社 パスコ 調製

茨木市地籍参考図

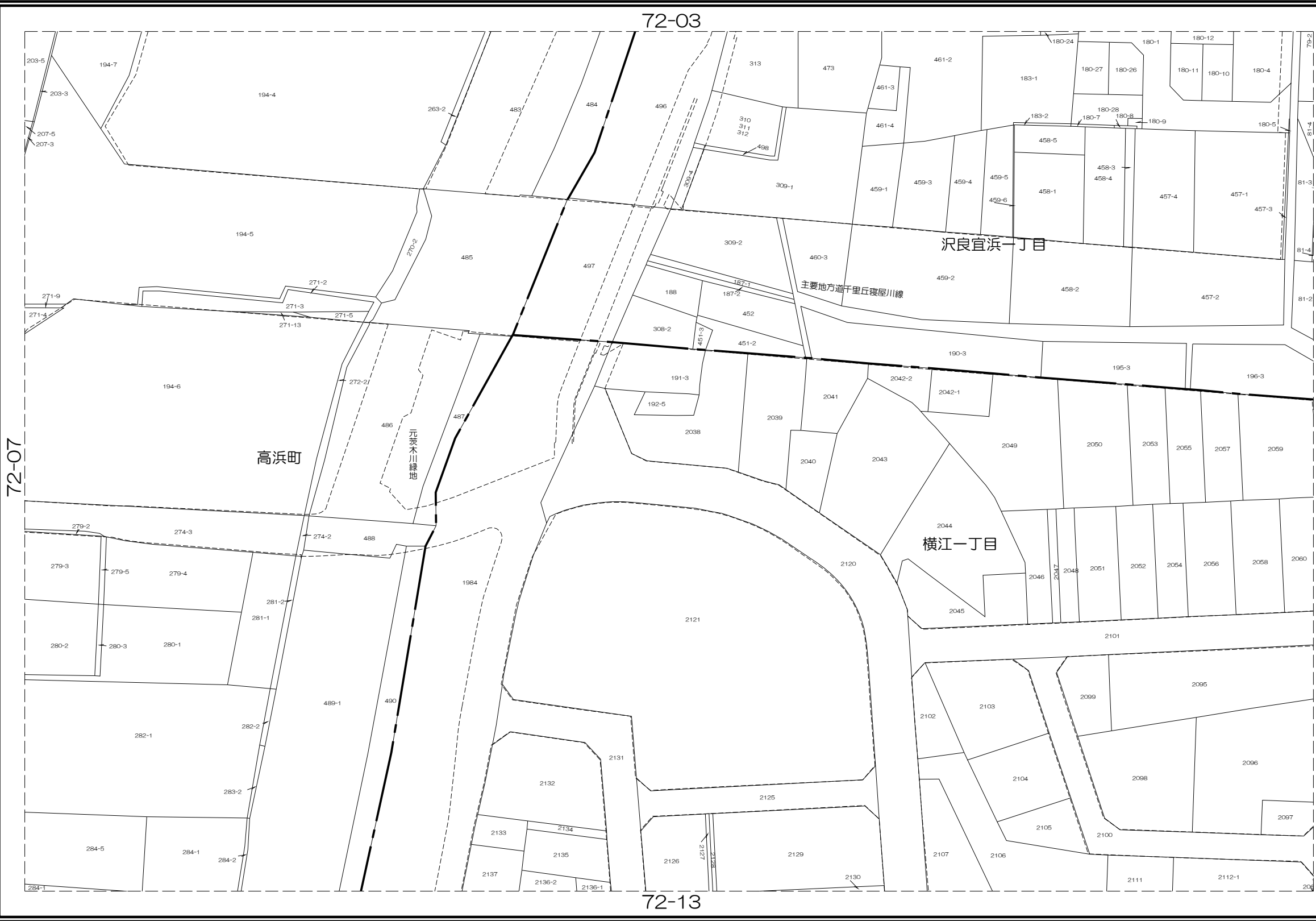
72-08

72-02	72-03	72-04
72-07	72-08	72-09
72-12	72-13	72-14



凡 例	
	道路
	水路
	筆界
	池
	市界
	町丁目界

茨  
木  
市



内容：令和 7年 1月 1日現在

この図面は地籍参考図として作成したものであり権利関係には使用出来ません。

1: 1000

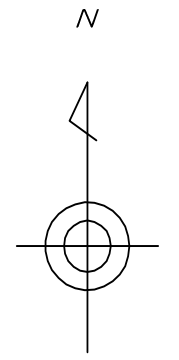
株式会社  
パスコ  
調製

茨木市地籍参考図

72-09



72-03	72-04	72-05
72-08	72-09	72-10
72-13	72-14	72-15



株式会社 パスコ 調製

内容：令和 7年 1月 1日現在

この図面は地籍参考図として作成したものであり権利関係には使用出来ません。

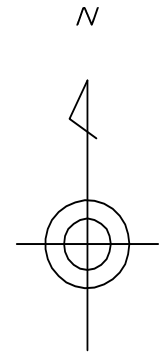
1: 1000

茨木市

茨木市地籍参考図

72-10

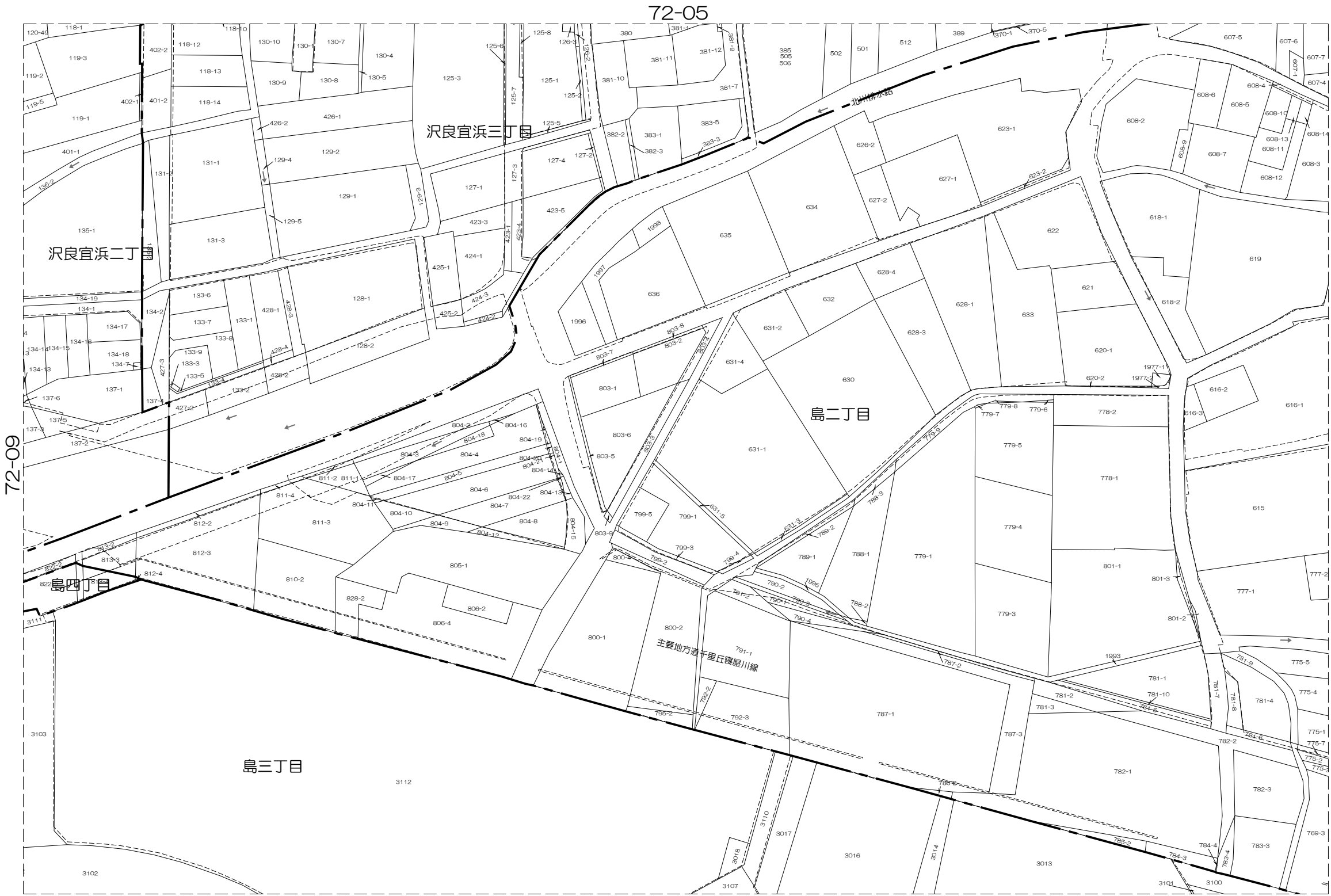
72-04	72-05	73-01
72-09	72-10	73-06
72-14	72-15	73-11



凡 例

- 道路
- 水路
- 筆界
- 池
- 市界
- 町丁目界

茨  
木  
市



株式会  
社  
パ  
ス  
コ  
調  
製


内容：令和 7年 1月 1日現在

この図面は地籍参考図として作成  
したものであり権利関係には使用  
出来ません。

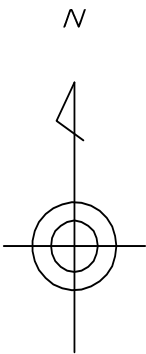
1: 1000

茨木市地籍参考図

72-11



71-10	72-06	72-07
71-15	72-11	72-12
71-20	72-16	72-17



凡 例	
	道路
	水路
	筆界
	池
	市界
	町丁目界

茨  
木  
市

株式会社  
パスコ  
調製

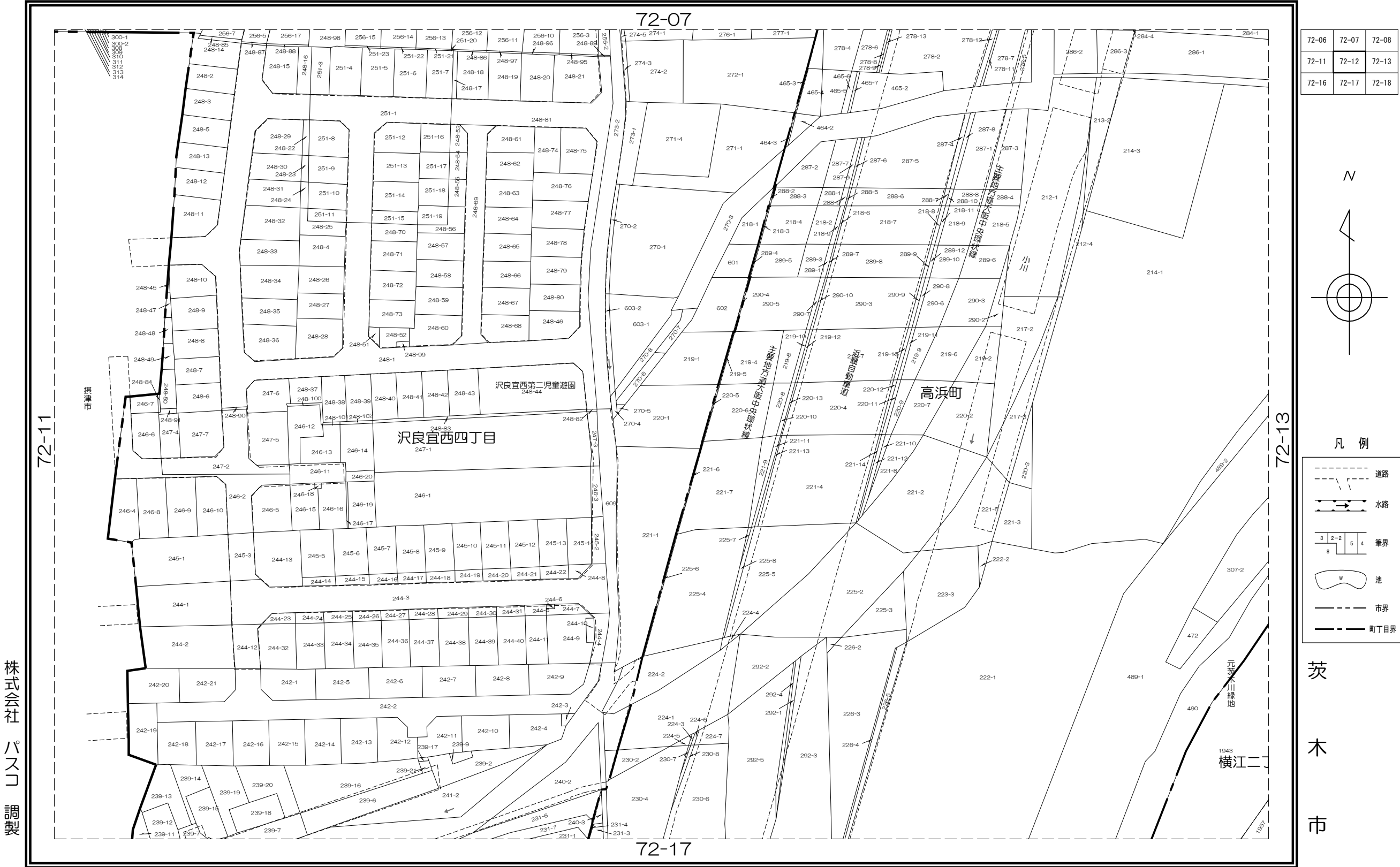
内容：令和 7年 1月 1日現在

この図面は地籍参考図として作成  
したものであり権利関係には使用  
出来ません。

1: 1000

茨木市地籍参考図

72-12



内容：令和 7年 1月 1日現在

この図面は地籍参考図として作成  
したものであり権利関係には使用  
出来ません。

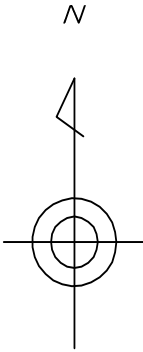
1: 1000



茨木市地籍参考図

72-13

72-07	72-08	72-09
72-12	72-13	72-14
72-17	72-18	72-19



凡 例

	道路
	水路
	筆界
	池
	市界
	町丁目界

茨  
木  
市



株式会  
社  
パ  
ス  
コ  
調  
製

内容：令和 7年 1月 1日現在

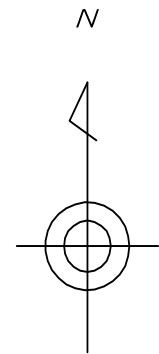
この図面は地籍参考図として作成  
したものであり権利関係には使用  
出来ません。

1: 1000

茨木市地籍参考図

72-14

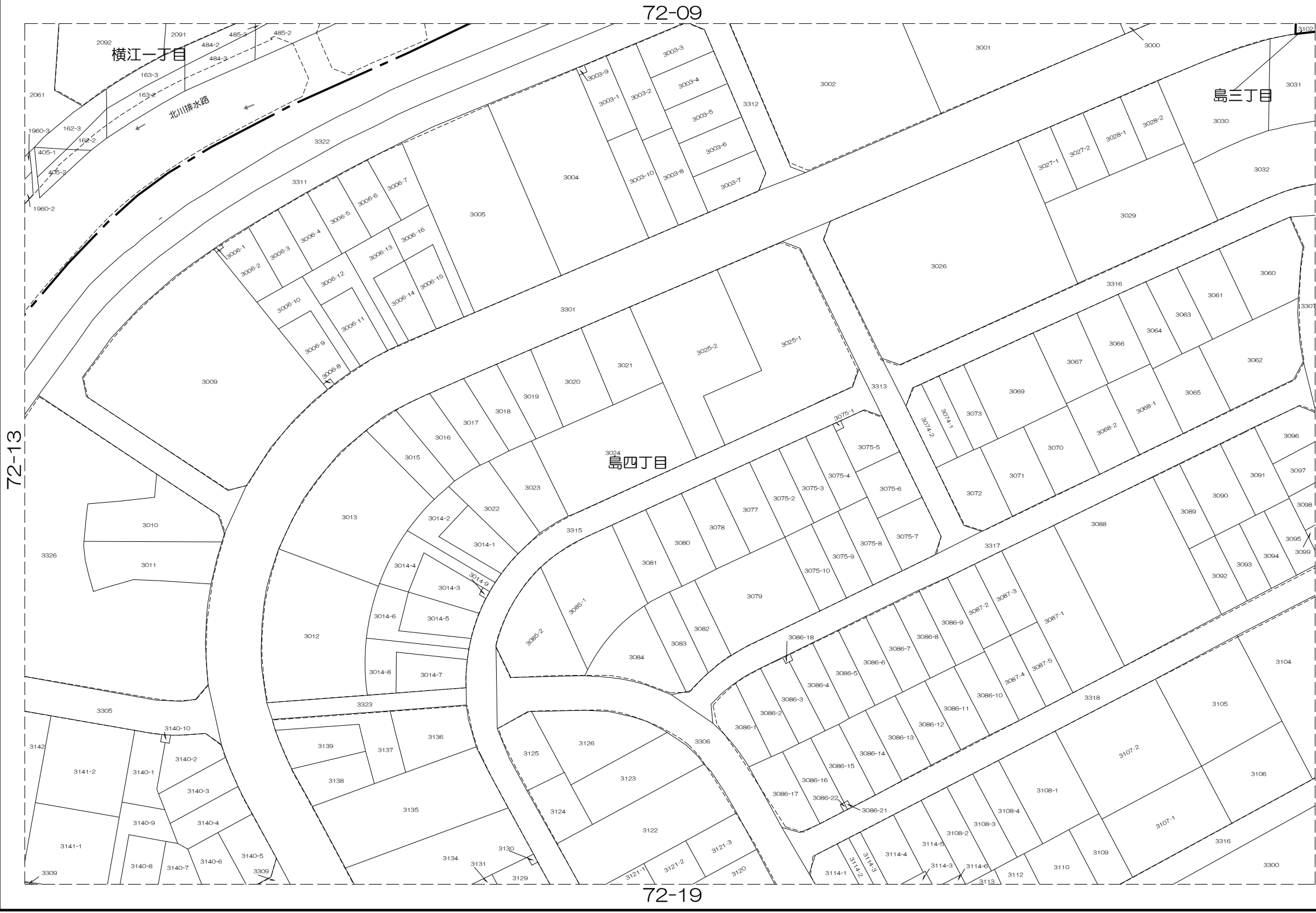
72-08	72-09	72-10
72-13	72-14	72-15
72-18	72-19	72-20



凡 例

	道路
	水路
	筆界
	池
	市界
	町丁目界

茨  
木  
市



株式会  
社 パ  
ス コ  
調 製

内容：令和 7年 1月 1日現在

この図面は地籍参考図として作成  
したものであり権利関係には使用  
出来ません。

1: 1000

## 茨木市地籍参考図

72-15



内容：令和 7年 1月 1日現在

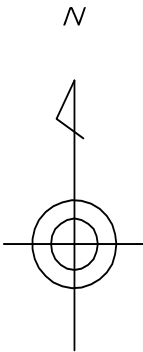
この図面は地籍参考図として作成したものであり権利関係には使用出来ません。

1: 1000

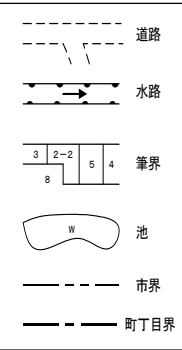
株式会社 パスコ 調製

茨木市

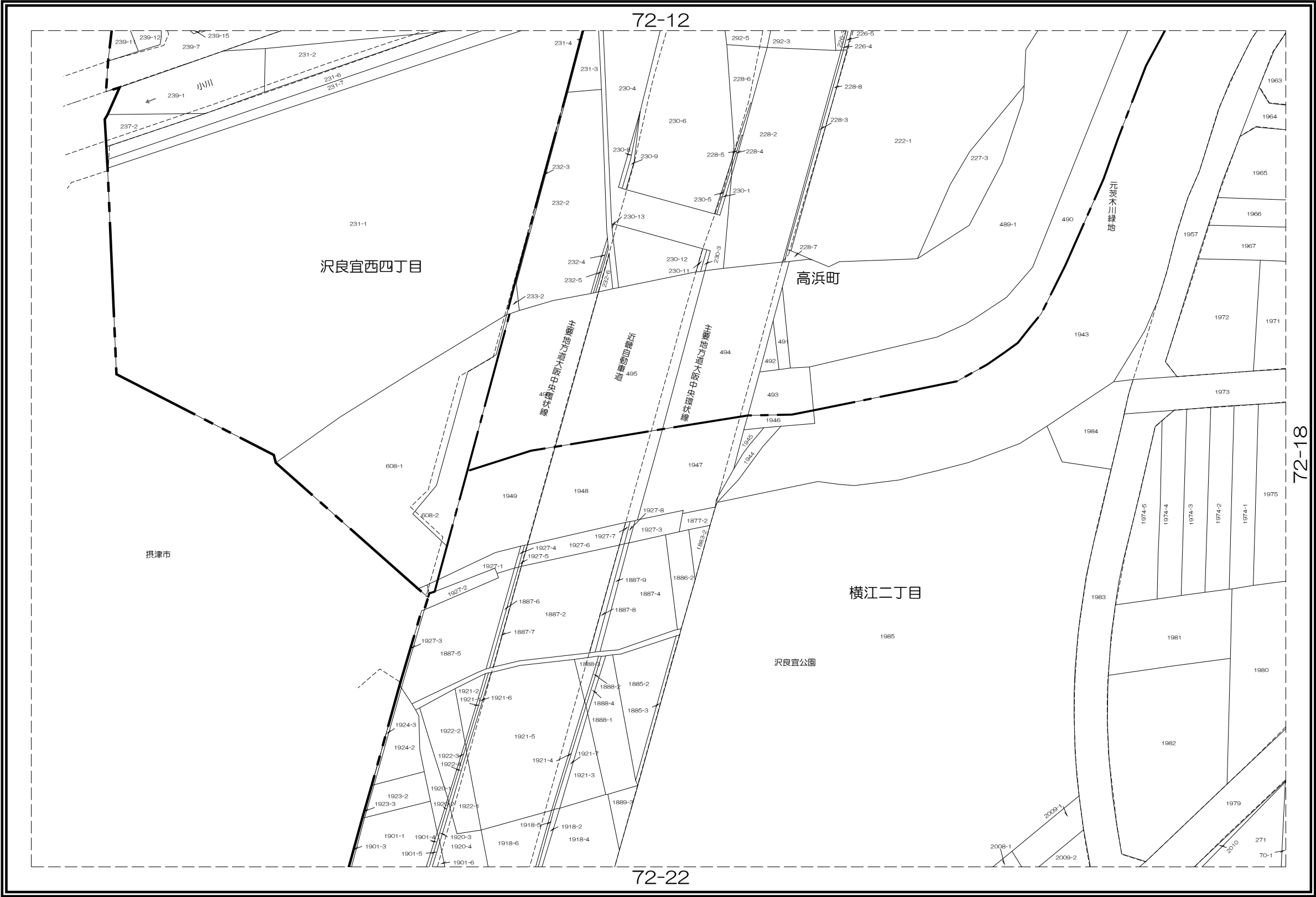
72-11	72-12	72-13
72-16	72-17	72-18
72-21	72-22	72-23



凡 例



茨  
木  
市



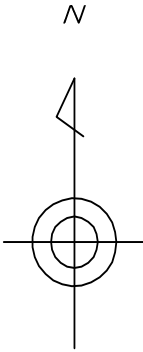
内容：令和 7年 1月 1日現在

この図面は地籍参考図として作成  
したものであり権利関係には使用  
出来ません。

1: 1000

株式会社  
パスコ 調製

72-12	72-13	72-14
72-17	72-18	72-19
72-22	72-23	72-24



凡 例

	道路
	水路
	筆界
	池
	市界
	町丁目界

茨  
木  
市



株  
式  
会  
社  
パ  
ス  
コ  
調  
製

内容：令和 7年 1月 1日現在

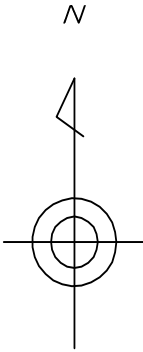
この図面は地籍参考図として作成  
したものであり権利関係には使用  
出来ません。

1: 1000

茨木市地籍参考図

72-19

72-13	72-14	72-15
72-18	72-19	72-20
72-23	72-24	72-25



凡 例	
	道路
	水路
	筆界
	池
	市界
	町丁目界

茨  
木  
市



内容：令和 7年 1月 1日現在

この図面は地籍参考図として作成  
したものであり権利関係には使用  
出来ません。

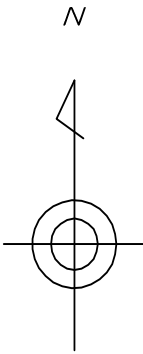
1: 1000

株式会社  
パスコ  
調製

茨木市地籍参考図

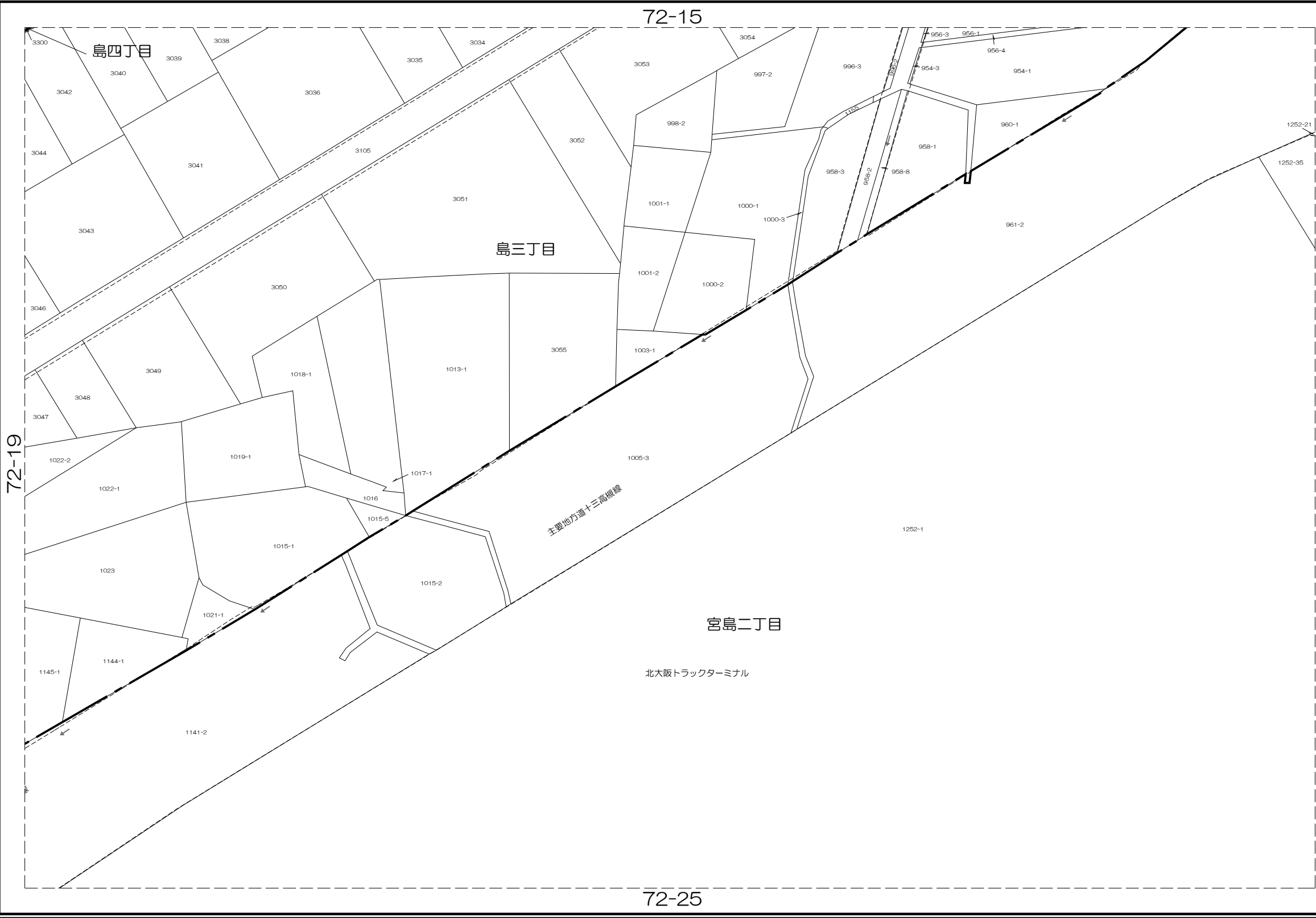
72-20

72-14	72-15	73-11
72-19	72-20	73-16
72-24	72-25	73-21



凡 例	
	道路
	水路
	筆界
	池
	市界
	町丁目界

茨  
木  
市



株  
式  
会  
社  
パ  
ス  
コ  
調  
製

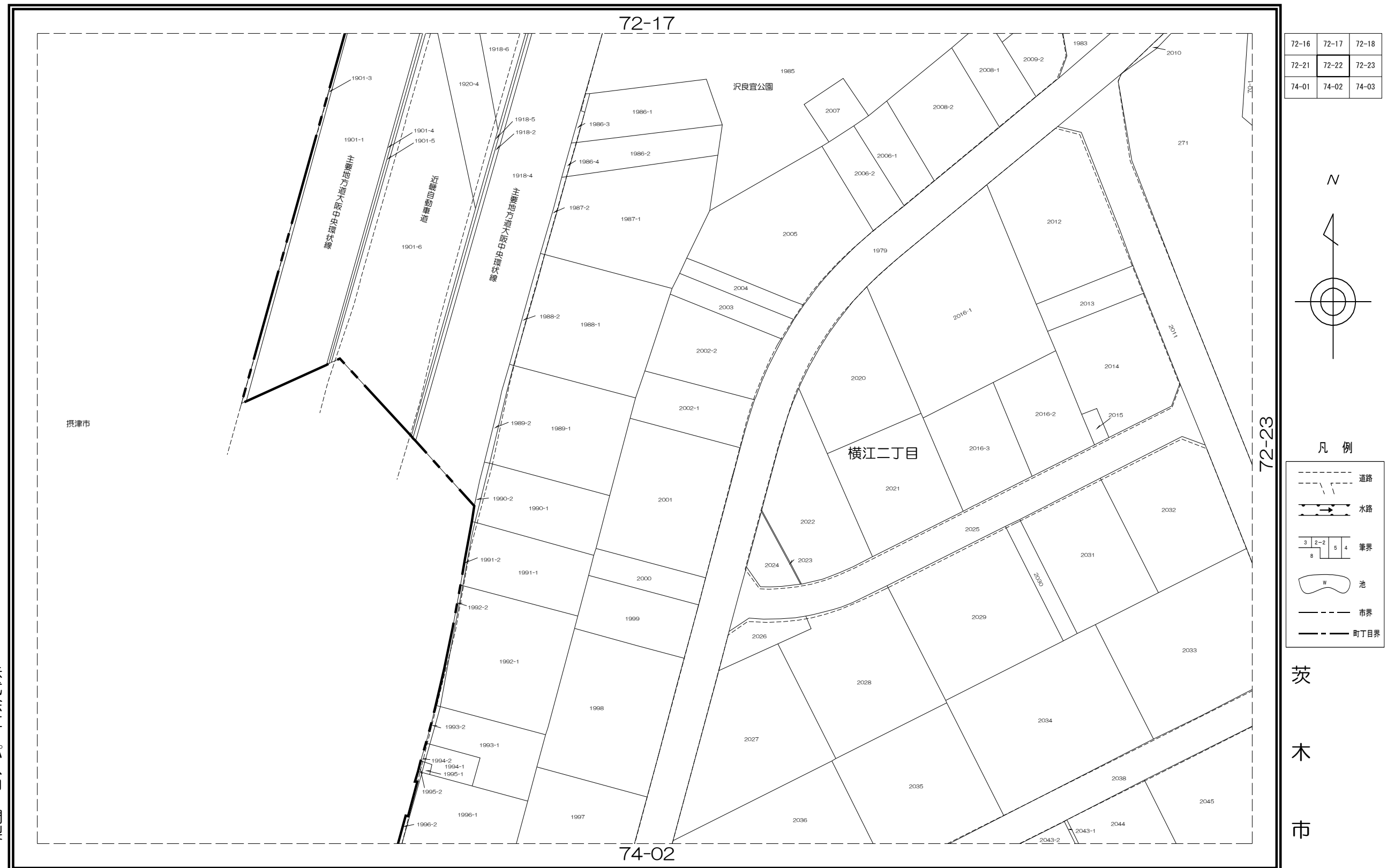
内容：令和 7年 1月 1日現在

この図面は地籍参考図として作成  
したものであり権利関係には使用  
出来ません。

1: 1000

## 茨木市地籍参考図

72-22



内容：令和 7年 1月 1日現在

この図面は地籍参考図として作成  
したものであり権利関係には使用  
出来ません。


1: 1000

株式会社 パスコ 調製

茨木市



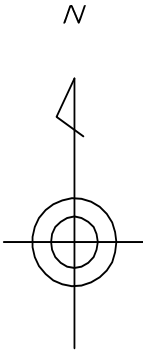
72-23



茨木市地籍参考図

72-24

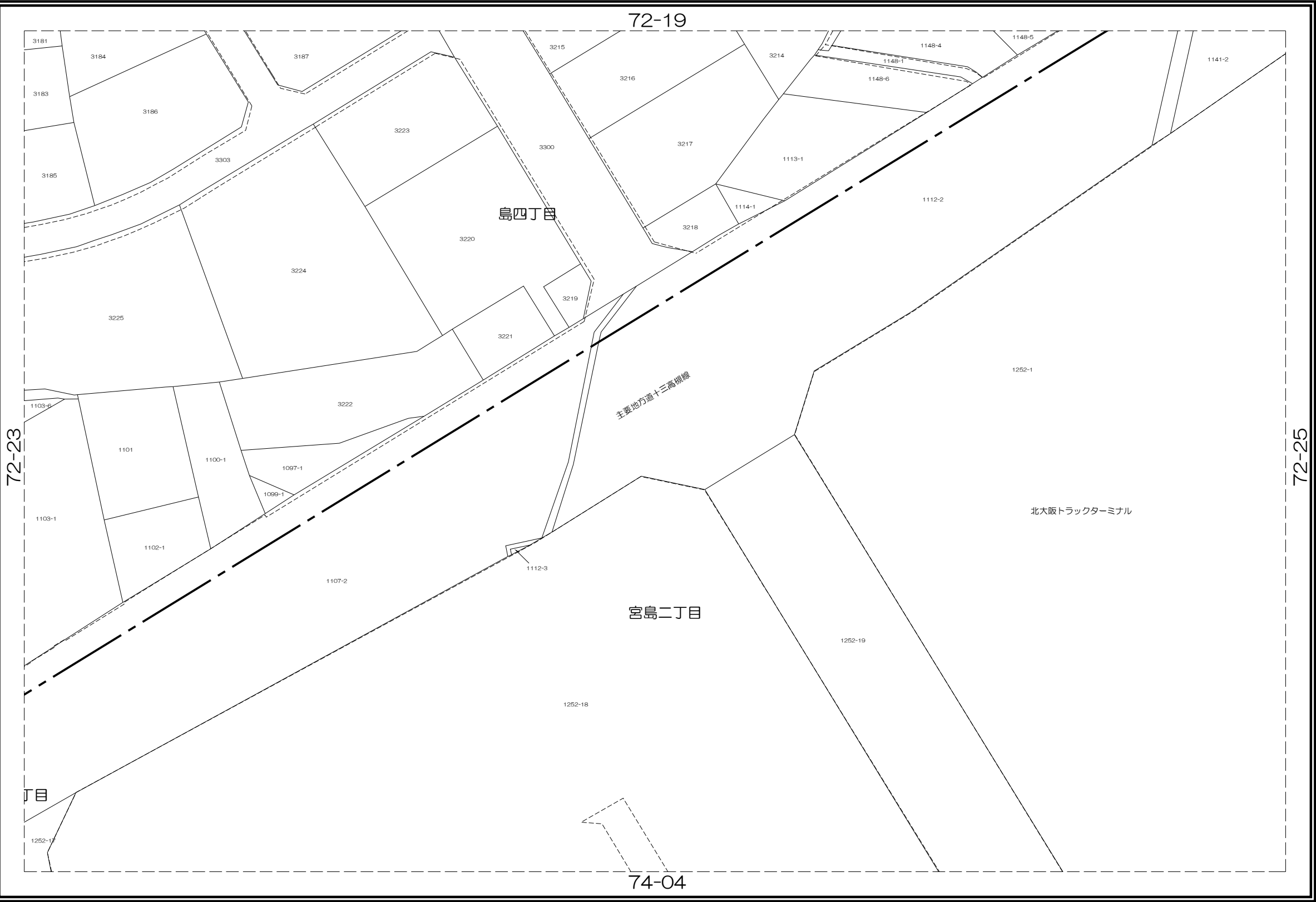
72-18	72-19	72-20
72-23	72-24	72-25
74-03	74-04	74-05



凡 例

	道路
	水路
	筆界
	池
	市界
	町丁目界

茨  
木  
市



株式会社  
パスコ  
調製

内容：令和 7年 1月 1日現在

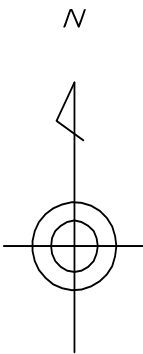
この図面は地籍参考図として作成  
したものであり権利関係には使用  
出来ません。

1: 1000

茨木市地籍参考図

72-25


72-19	72-20	73-16
72-24	72-25	73-21
74-04	74-05	75-01



凡 例

	道路
	水路
	筆界
	池
	市界
	町丁目界

茨  
木  
市



株式会社  
パスコ  
調製

内容：令和 7年 1月 1日現在

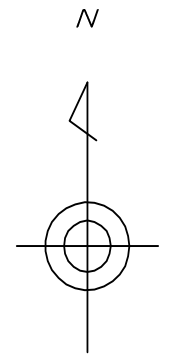
この図面は地籍参考図として作成  
したものであり権利関係には使用  
出来ません。

1: 1000

茨木市地籍参考図

73-01

68-25	69-21	69-22
72-05	73-01	73-02
72-10	73-06	73-07



凡 例

- 道路
- 水路
- 筆界
- 池
- 市界
- 町丁目界

茨  
木  
市



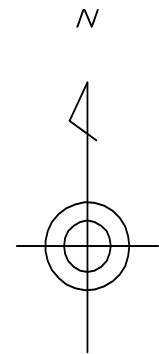
内容：令和 7年 1月 1日現在

この図面は地籍参考図として作成  
したものであり権利関係には使用  
出来ません。

1: 1000

株式会社 パスコ 調製

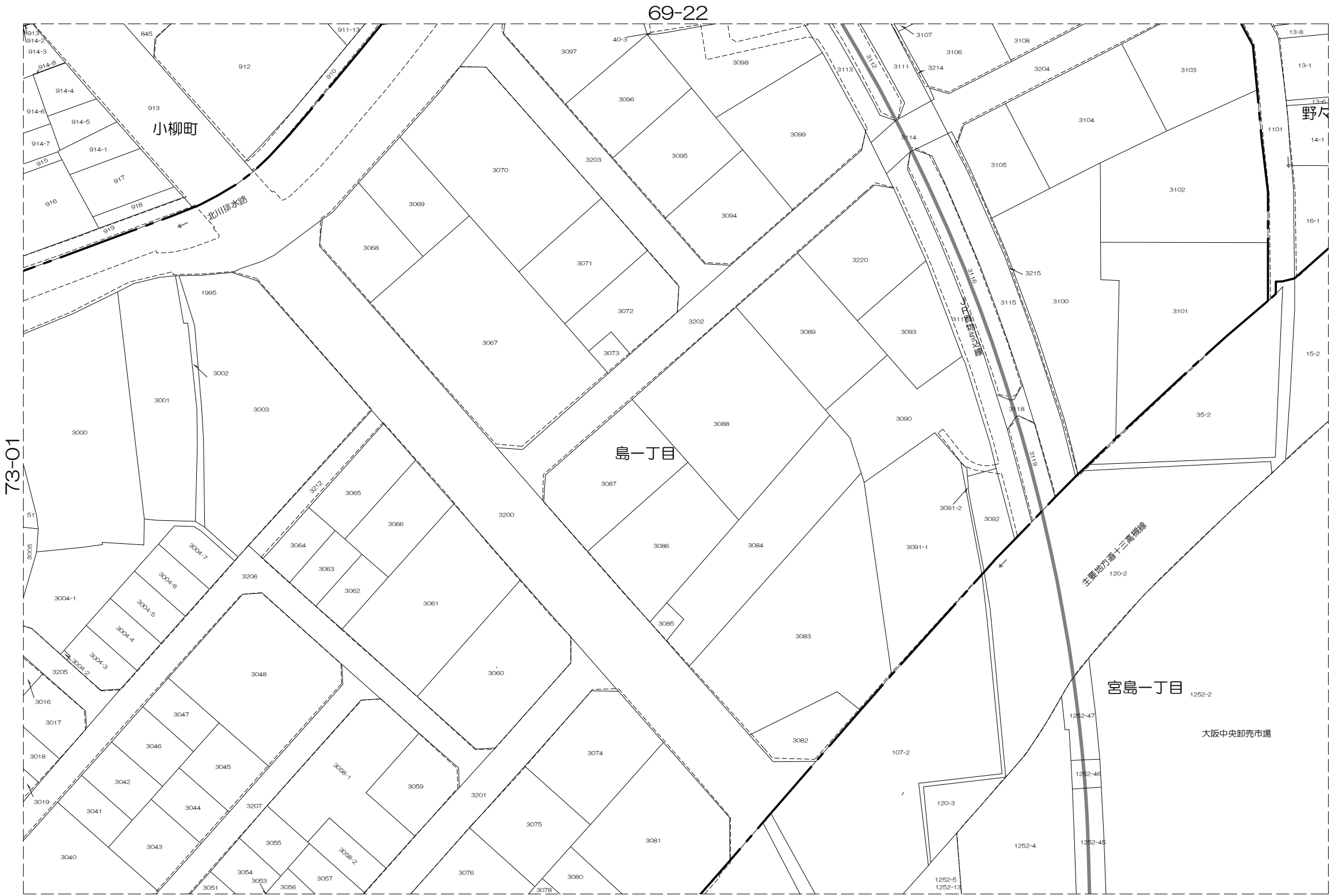
69-21	69-22	69-23
73-01	73-02	73-03
73-06	73-07	73-08



凡 例

- 道路
- 水路
- 筆界
- 池
- 市界
- 町丁目界

茨  
木  
市



内容：令和 7年 1月 1日現在

この図面は地籍参考図として作成  
したものであり権利関係には使用  
出来ません。

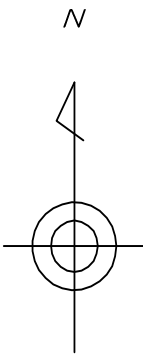
1: 1000

株式会社  
パスコ  
調製

茨木市地籍参考図

73-03

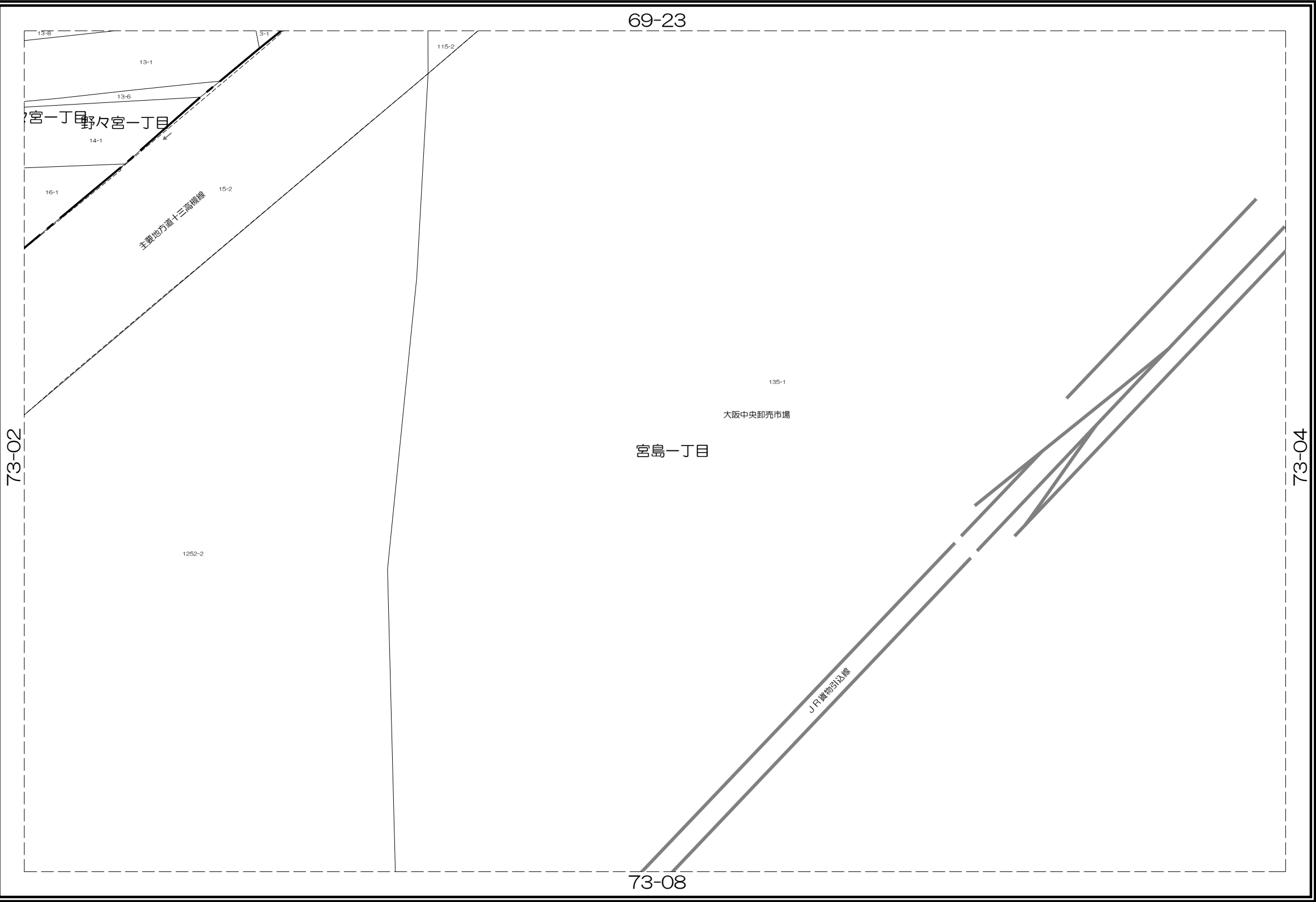
69-22	69-23	69-24
73-02	73-03	73-04
73-07	73-08	73-09



凡 例

	道路
	水路
	筆界
	池
	市界
	町丁目界

茨  
木  
市



株式会社  
パスコ  
調製

内容：令和 7年 1月 1日現在

この図面は地籍参考図として作成  
したものであり権利関係には使用  
出来ません。

1: 1000

73-04



1: 1000

## 茨木市地籍参考図

73-05



内容：令和 7年 1月 1日現在

この図面は地籍参考図として作成したものであり権利関係には使用出来ません。

1: 1000

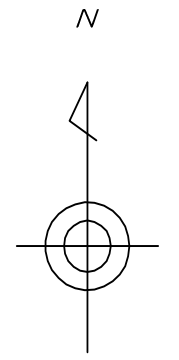
株式会社 パスコ 調製



茨木市地籍参考図

73-06

72-05	73-01	73-02
72-10	73-06	73-07
72-15	73-11	73-12



凡 例

- 道路
- 水路
- 筆界
- 池
- 市界
- 町丁目界

茨  
木  
市



内容：令和 7年 1月 1日現在

この図面は地籍参考図として作成  
したものであり権利関係には使用  
出来ません。

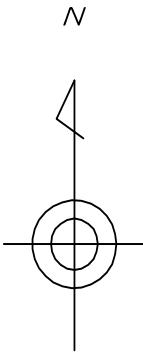
1: 1000

株式会社  
パスコ  
調製

茨木市地籍参考図

73-07

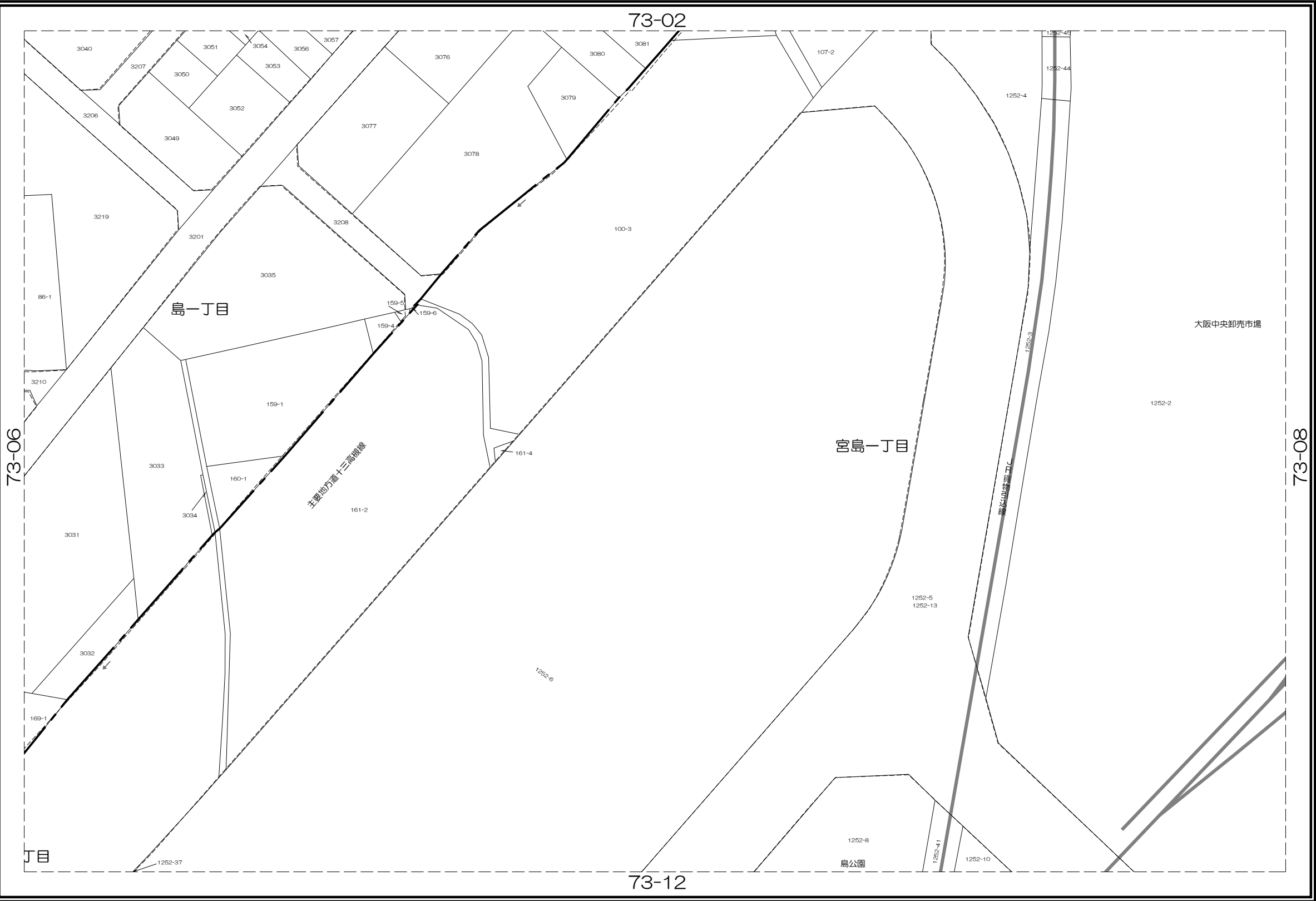
73-01	73-02	73-03
73-06	73-07	73-08
73-11	73-12	73-13



凡 例

	道路
	水路
	筆界
	池
	市界
	町丁目界

茨  
木  
市



株式会社  
パスコ  
調製

内容：令和 7年 1月 1日現在

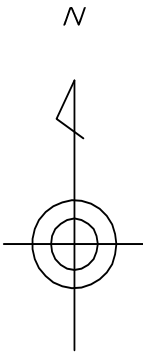
この図面は地籍参考図として作成  
したものであり権利関係には使用  
出来ません。

1: 1000

茨木市地籍参考図

73-08

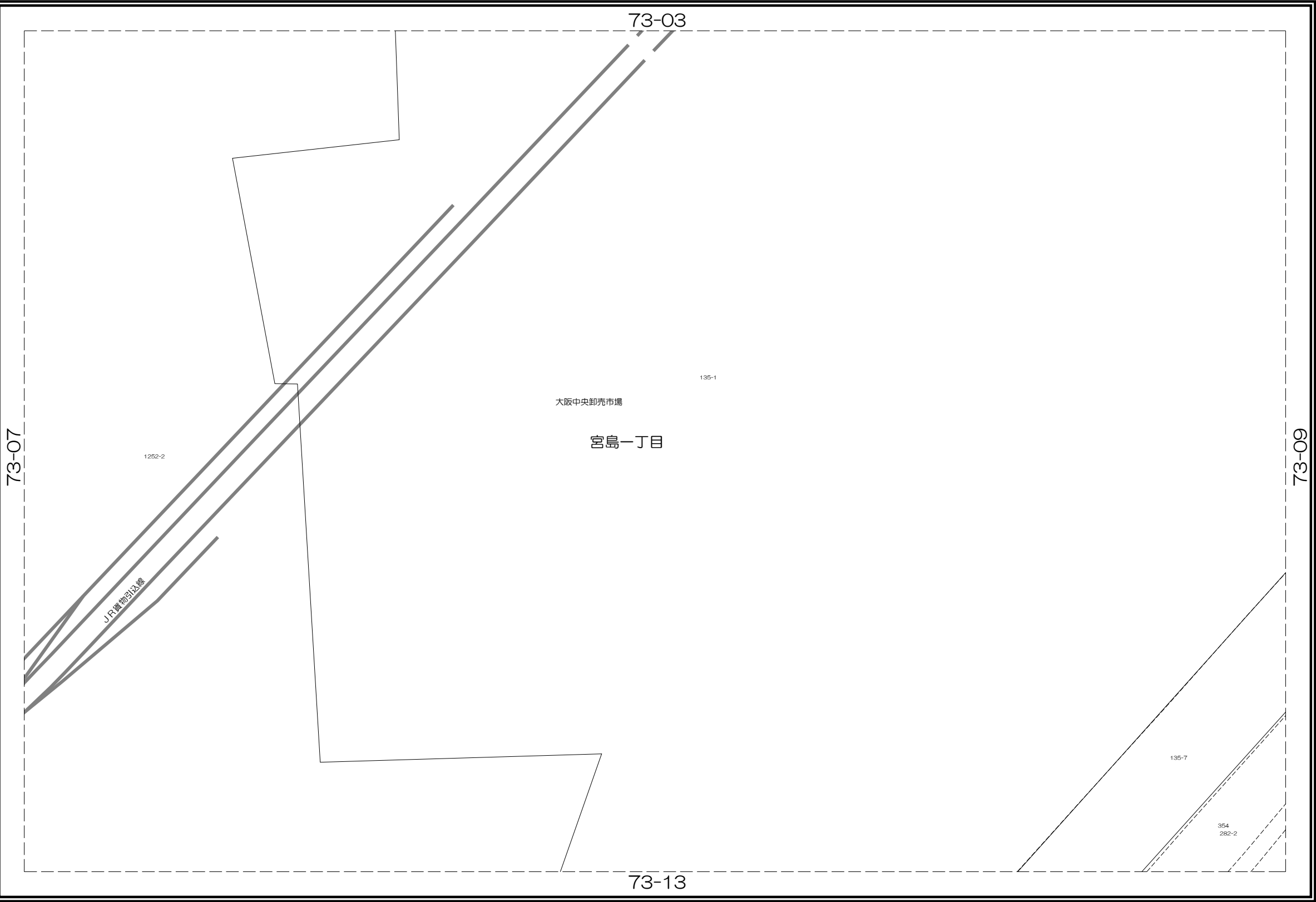
73-02	73-03	73-04
73-07	73-08	73-09
73-12	73-13	73-14



凡 例

	道路
	水路
	筆界
	池
	市界
	町丁目界

茨  
木  
市



株  
式  
会  
社  
パ  
ス  
コ  
調  
製

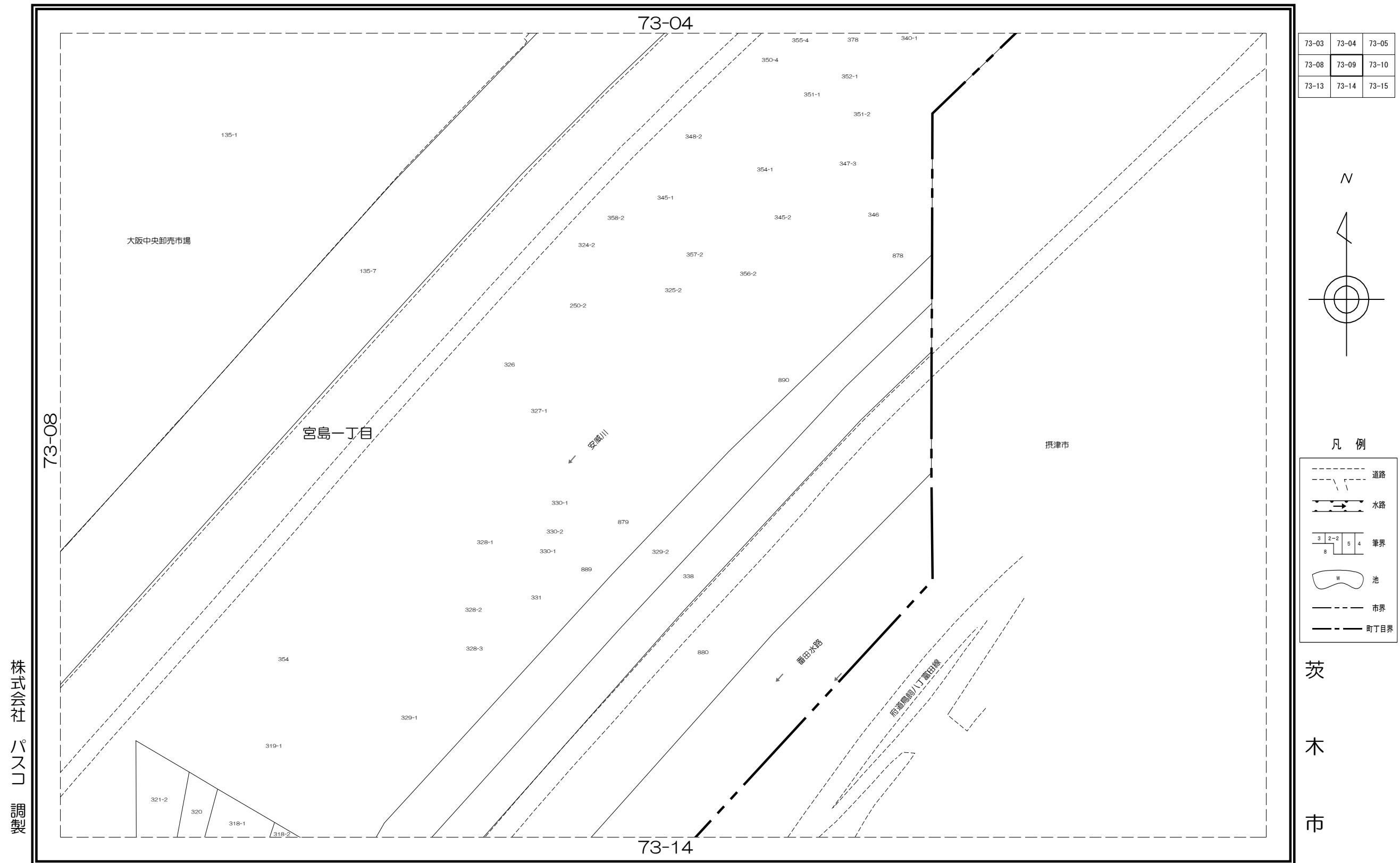
内容：令和 7年 1月 1日現在

この図面は地籍参考図として作成  
したものであり権利関係には使用  
出来ません。

1: 1000

## 茨木市地籍参考図

73-09



内容：令和 7年 1月 1日現在

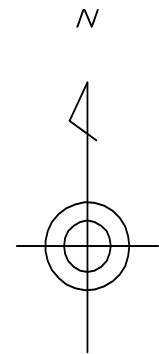
この図面は地籍参考図として作成  
したものであり権利関係には使用  
出来ません。

1: 1000

茨木市地籍参考図

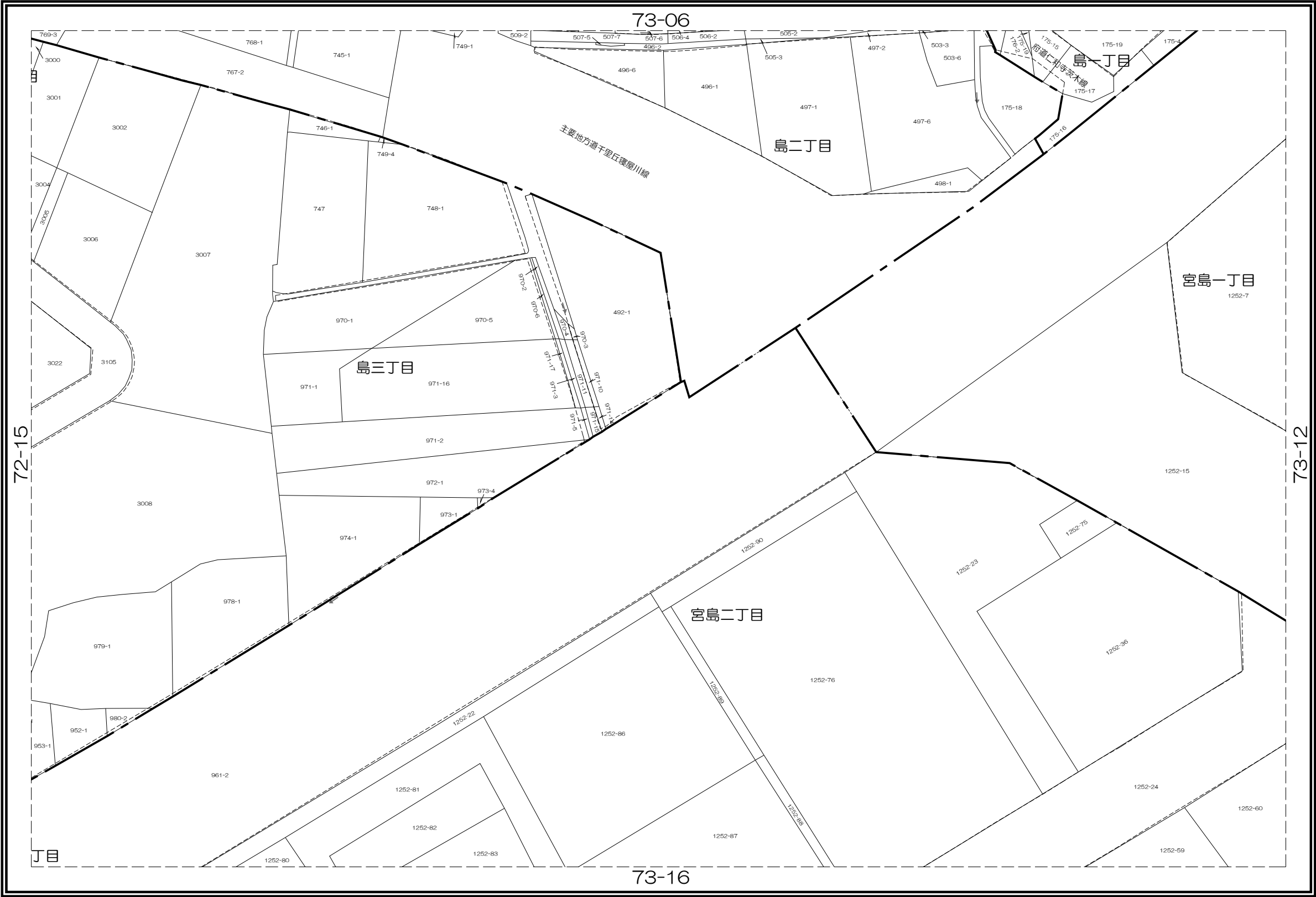
73-11

72-10	73-06	73-07
72-15	73-11	73-12
72-20	73-16	73-17



凡 例	
	道路
	水路
	筆界
	池
	市界
	町丁目界

茨  
木  
市



株式会  
社  
パ  
ス  
コ  
調  
製

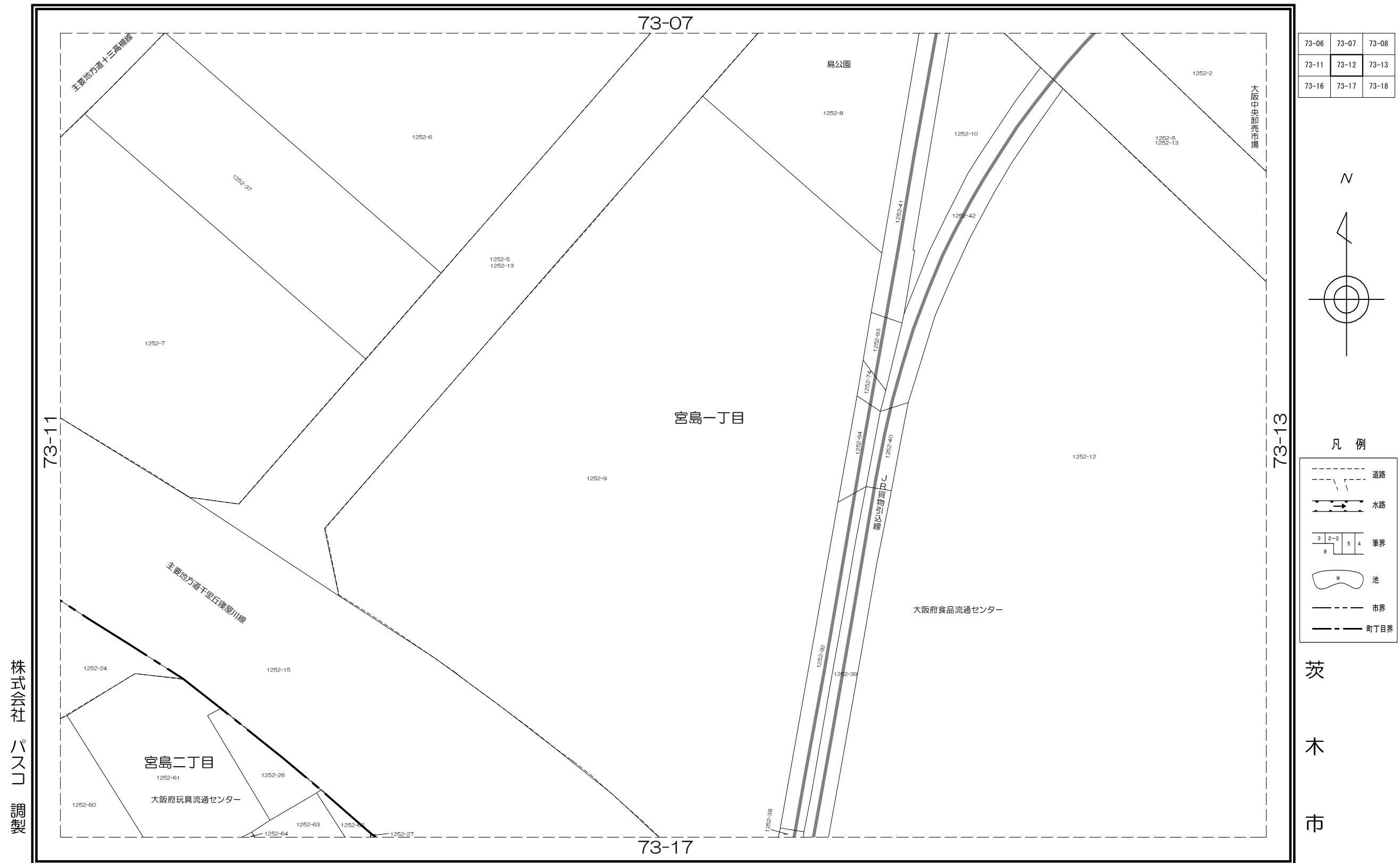
内容：令和 7年 1月 1日現在

この図面は地籍参考図として作成  
したものであり権利関係には使用  
出来ません。

1: 1000

## 茨木市地籍参考図

73-12



内容：令和 7年 1月 1日現在

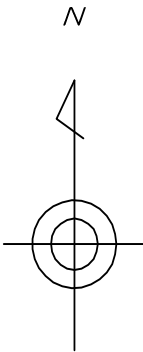
この図面は地籍参考図として作成  
したものであり権利関係には使用  
出来ません。

1: 1000

茨木市地籍参考図

73-13

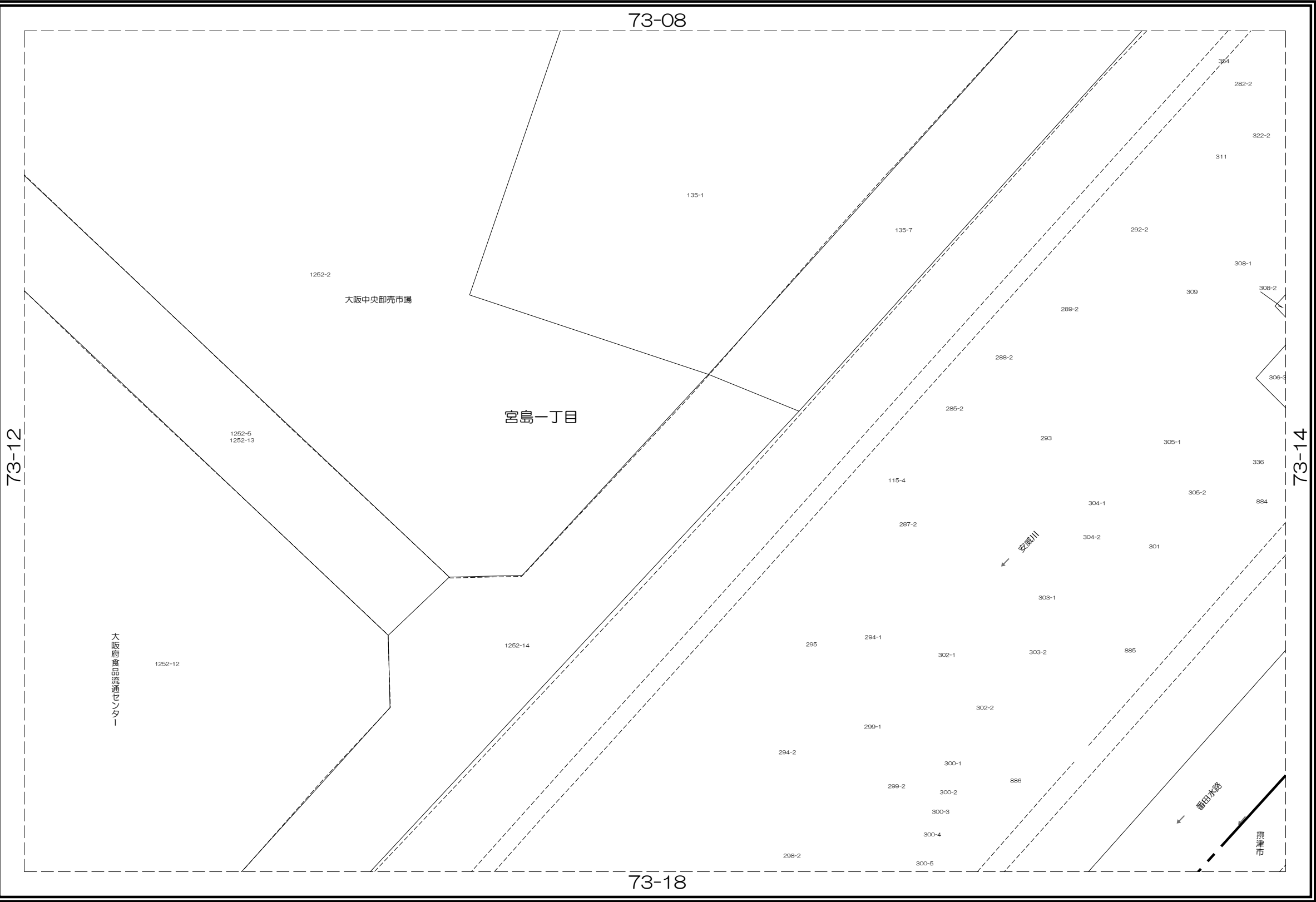
73-07	73-08	73-09
73-12	73-13	73-14
73-17	73-18	73-19



凡 例

	道路
	水路
	筆界
	池
	市界
	町丁目界

茨  
木  
市



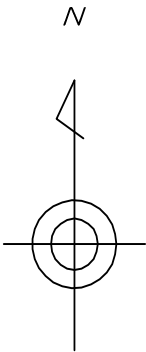
株  
式  
会  
社  
パ  
ス  
コ  
調  
製

内容：令和 7年 1月 1日現在

この図面は地籍参考図として作成  
したものであり権利関係には使用  
出来ません。

1: 1000

73-08	73-09	73-10
73-13	73-14	73-15
73-18	73-19	73-20



凡 例

	道路
	水路
	筆界
	池
	市界
	町丁目界

茨  
木  
市



株  
式  
会  
社  
パ  
ス  
コ  
調  
製

内容：令和 7年 1月 1日現在

この図面は地籍参考図として作成  
したものであり権利関係には使用  
出来ません。

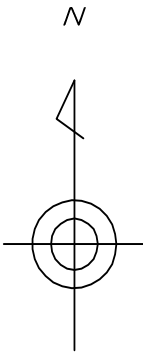
1: 1000



茨木市地籍参考図

73-16

72-15	73-11	73-12
72-20	73-16	73-17
72-25	73-21	73-22



凡 例

- 道路
- 水路
- 筆界
- 池
- 市界
- 町丁目界

茨  
木  
市



株  
式  
会  
社  
パ  
ス  
コ  
調  
製

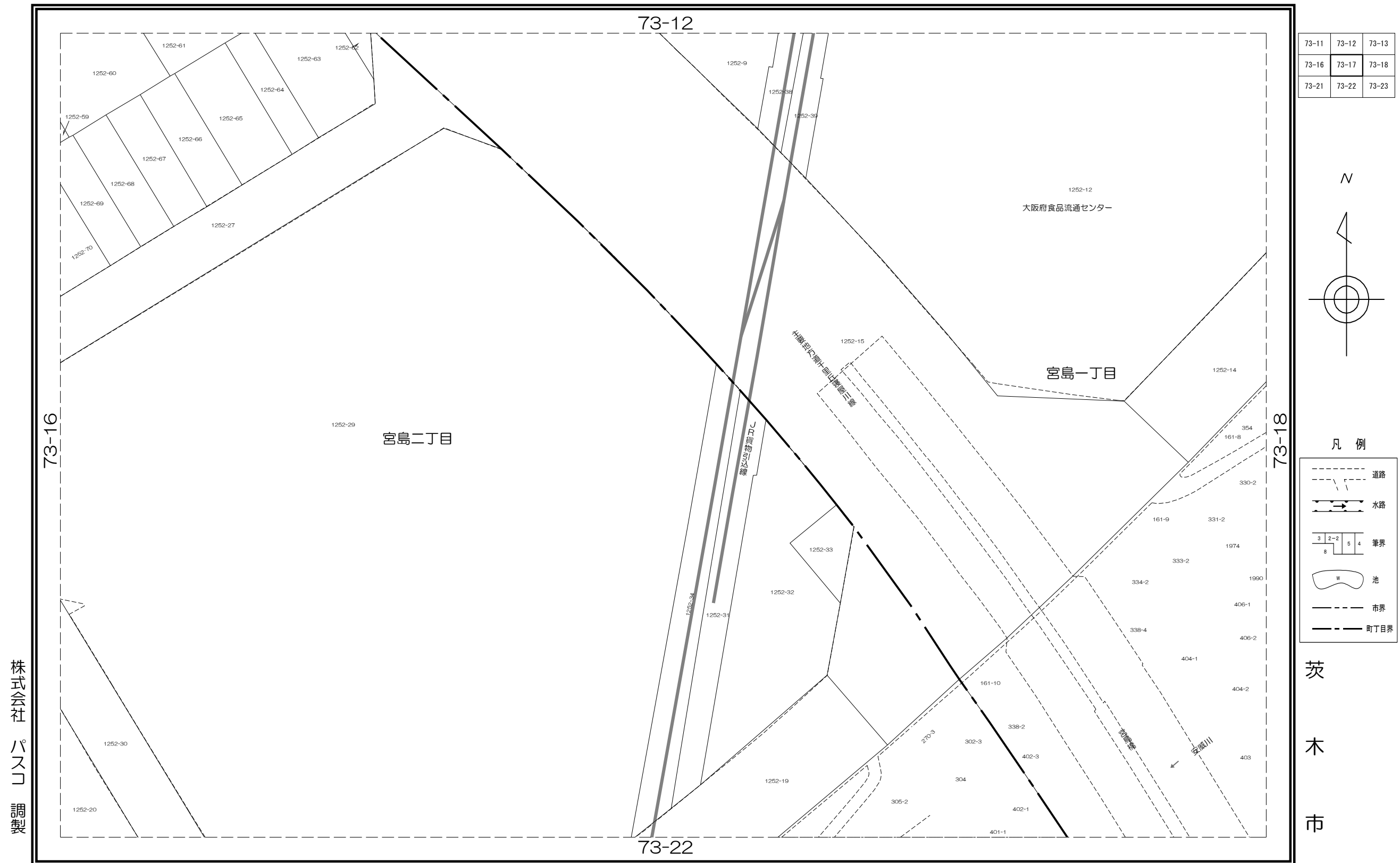
内容：令和 7年 1月 1日現在

この図面は地籍参考図として作成  
したものであり権利関係には使用  
出来ません。

1: 1000

## 茨木市地籍参考図

73-17

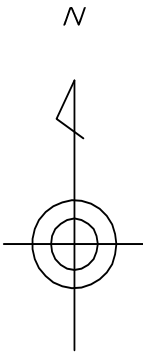


内容：令和 7年 1月 1日現在

この図面は地籍参考図として作成  
したものであり権利関係には使用  
出来ません。

1: 1000

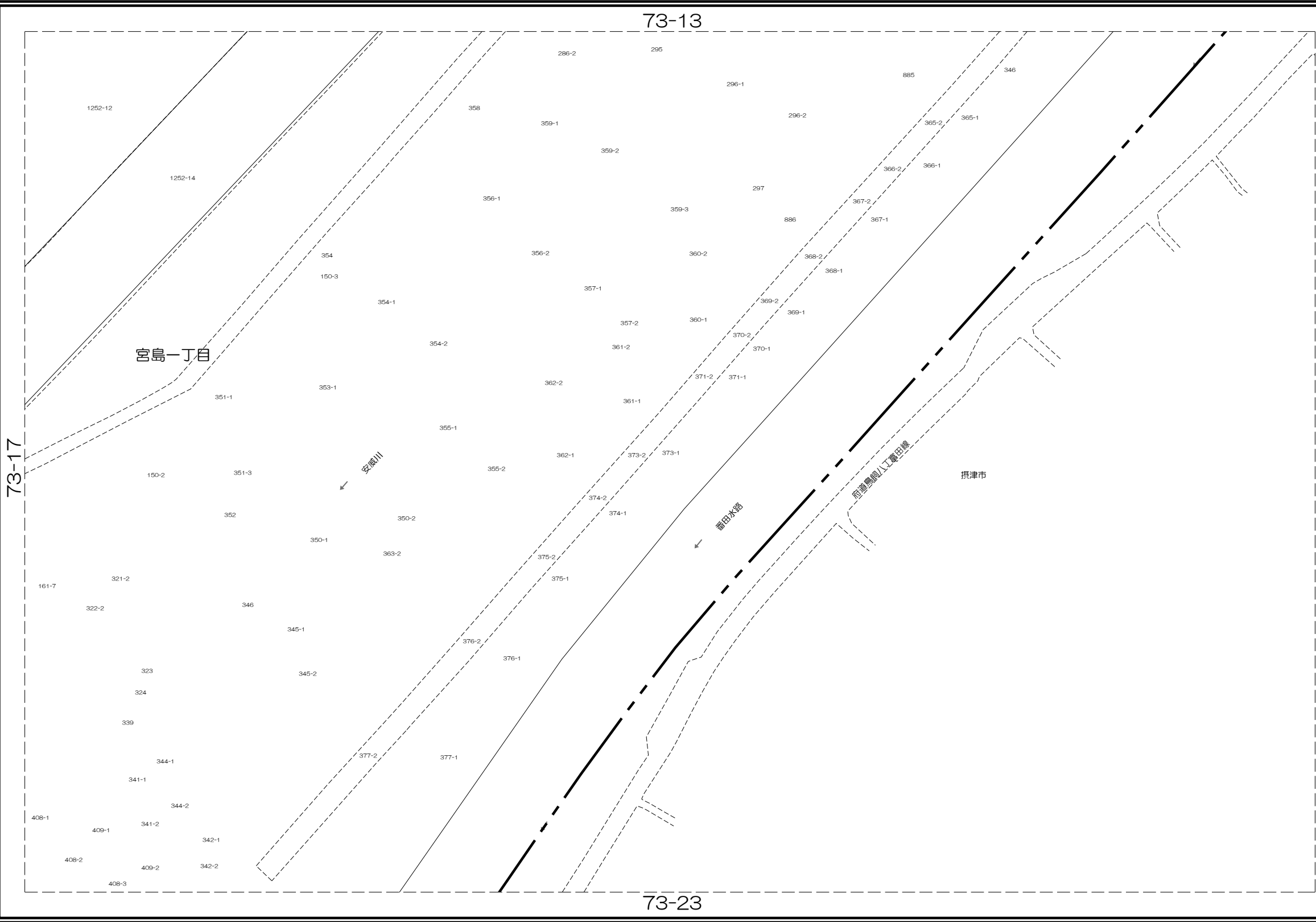
73-12	73-13	73-14
73-17	73-18	73-19
73-22	73-23	73-24



凡 例

	道路
	水路
	筆界
	池
	市界
	町丁目界

茨  
木  
市



株  
式  
会  
社  
パ  
ス  
コ  
調  
製

内容：令和 7年 1月 1日現在

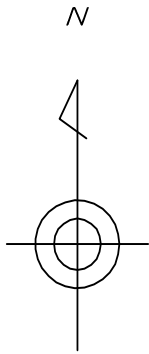
この図面は地籍参考図として作成  
したものであり権利関係には使用  
出来ません。

1: 1000

茨木市地籍参考図

73-21

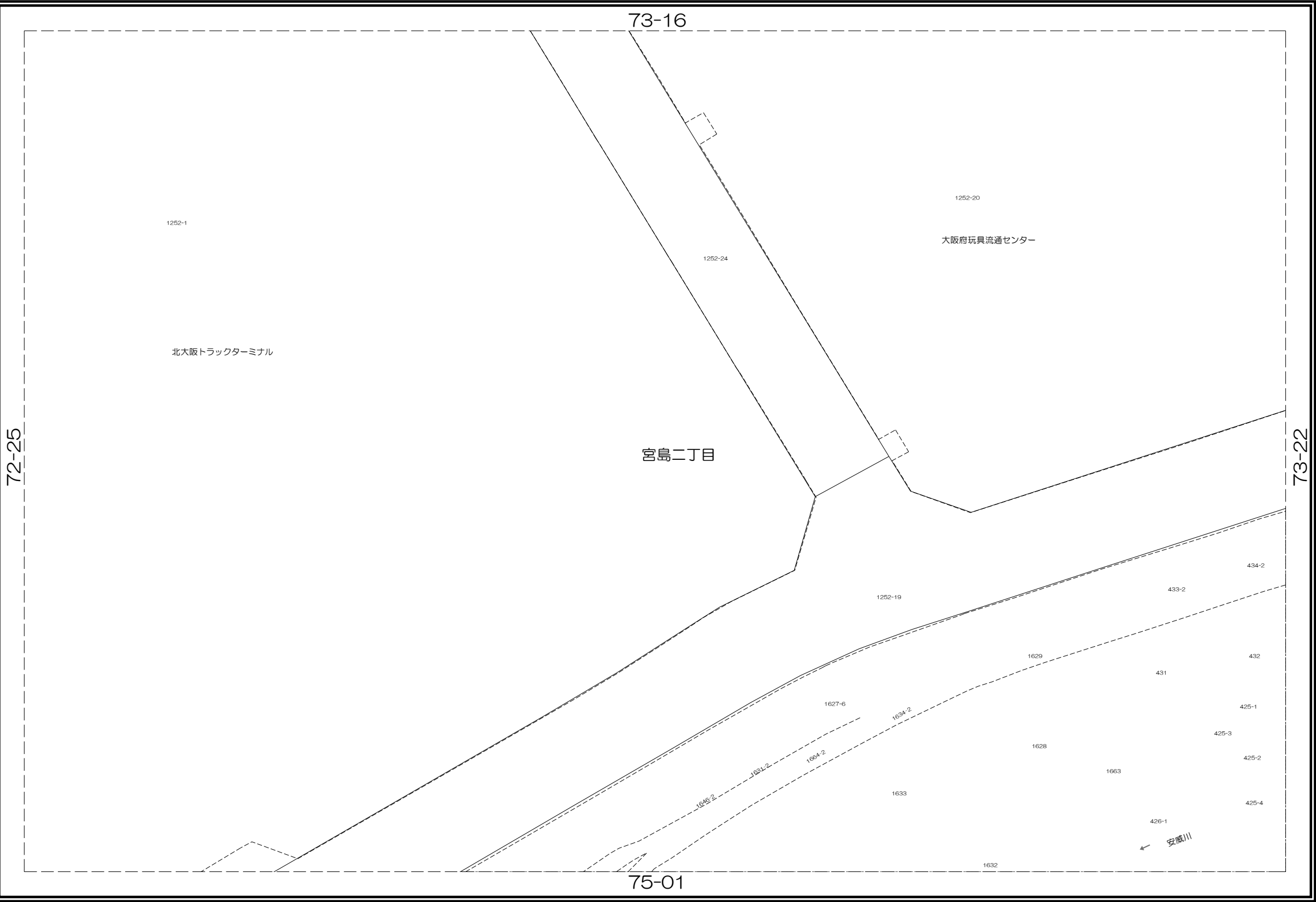
72-20	73-16	73-17
72-25	73-21	73-22
74-05	75-01	75-02



凡 例

	道路
	水路
	筆界
	池
	市界
	町丁目界

茨  
木  
市



株  
式  
会  
社  
パ  
ス  
コ  
調  
製

内容：令和 7年 1月 1日現在

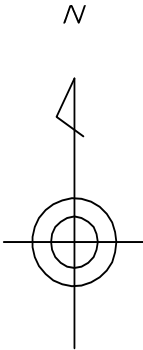
この図面は地籍参考図として作成  
したものであり権利関係には使用  
出来ません。

1: 1000

茨木市地籍参考図

73-22

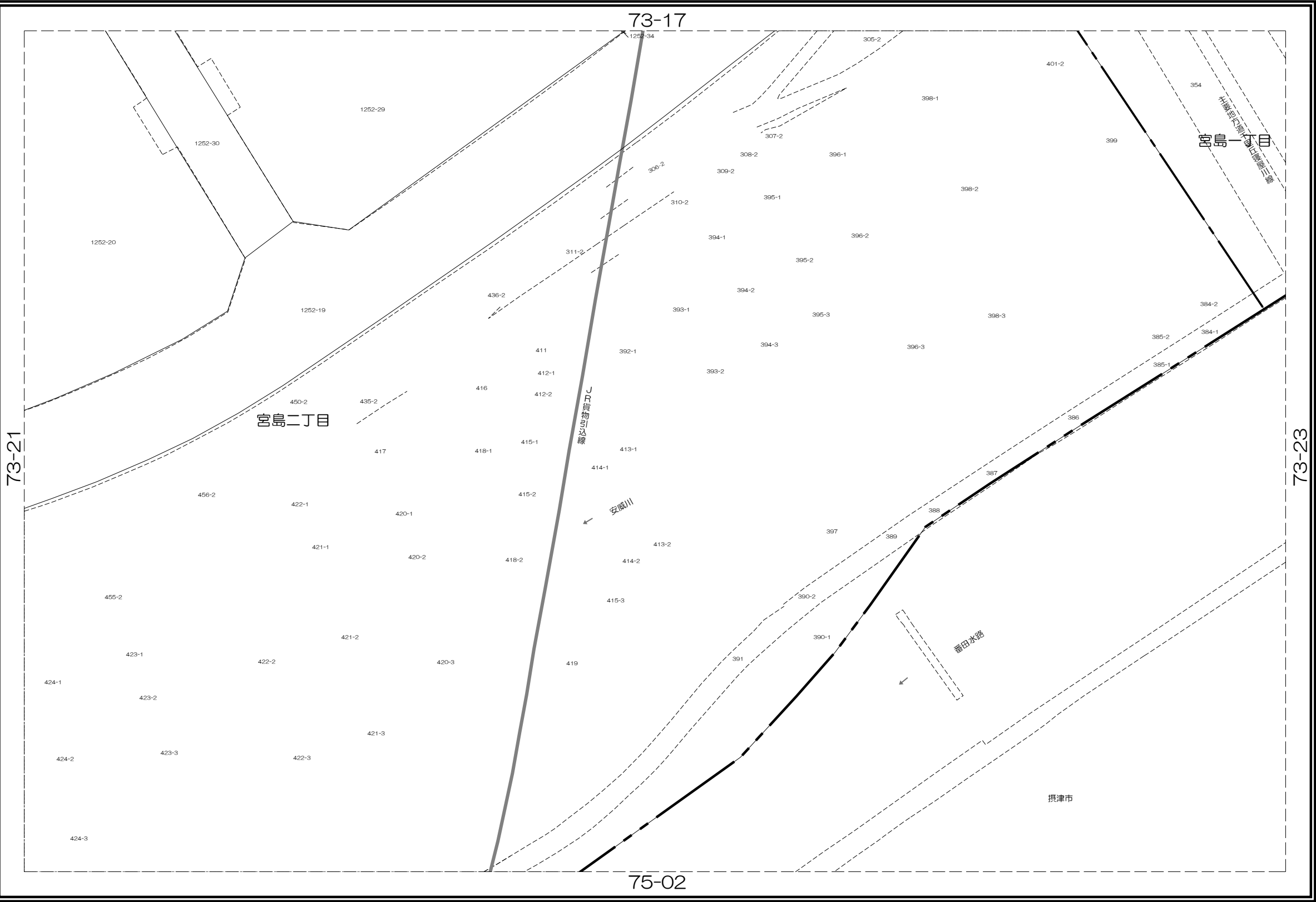
73-16	73-17	73-18
73-21	73-22	73-23
75-01	75-02	75-03



凡 例

	道路
	水路
	筆界
	池
	市界
	町丁目界

茨  
木  
市



株  
式  
会  
社  
パ  
ス  
コ  
調  
製

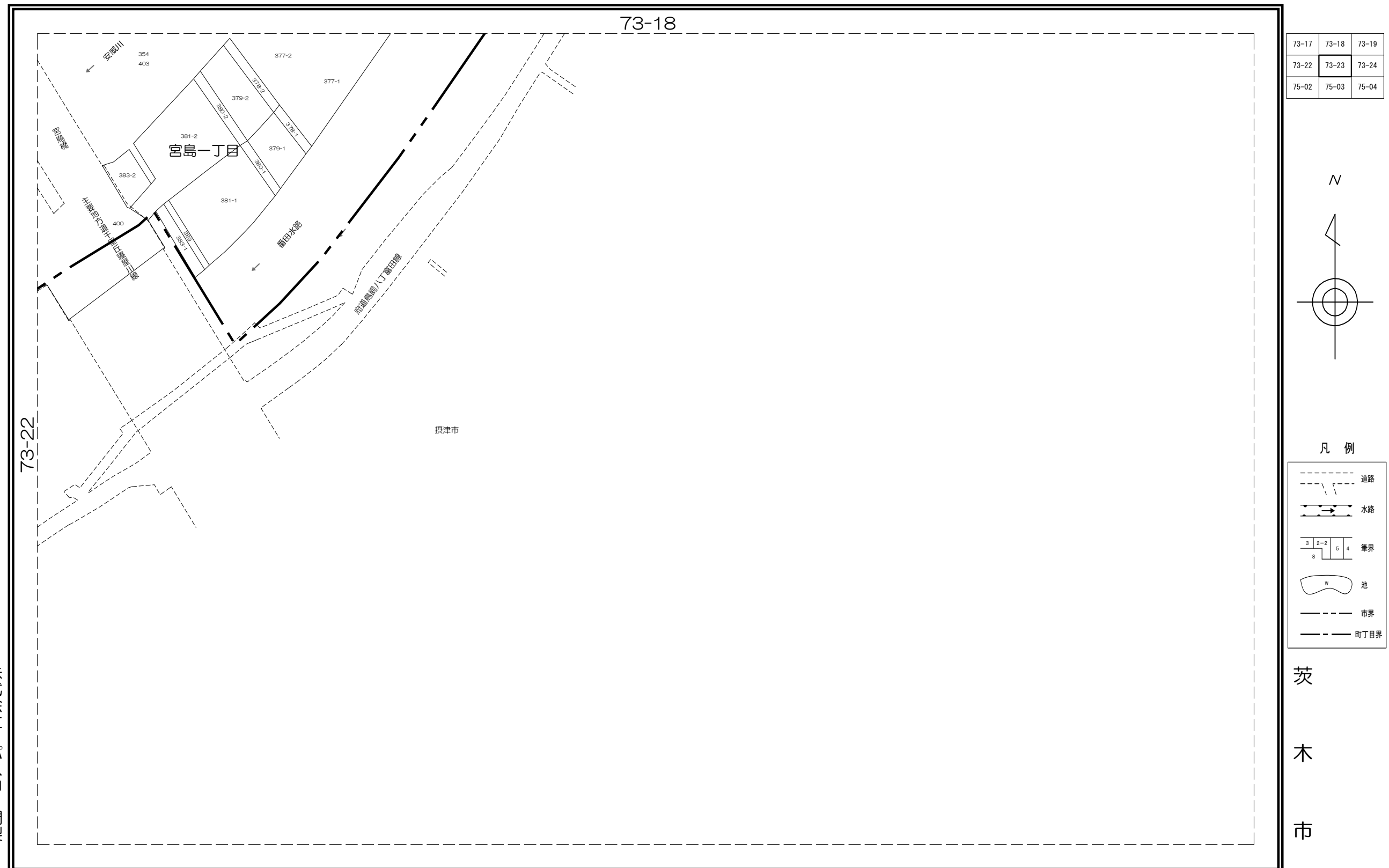
内容：令和 7年 1月 1日現在

この図面は地籍参考図として作成  
したものであり権利関係には使用  
出来ません。

1: 1000

## 茨木市地籍参考図

73-23



内容：令和 7年 1月 1日現在

この図面は地籍参考図として作成したものであり権利関係には使用出来ません。

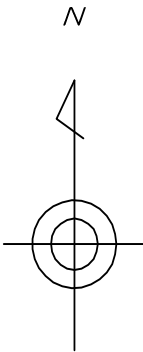
1: 1000

株式会社 パスコ 調製

茨木市地籍参考図

74-02

72-21	72-22	72-23
74-01	74-02	74-03
74-06	74-07	74-08



凡 例

	道路
	水路
	筆界
	池
	市界
	町丁目界

茨  
木  
市

株  
式  
会  
社  
パ  
ス  
コ  
調  
製



内容：令和 7年 1月 1日現在

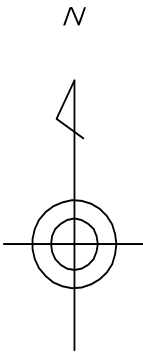
この図面は地籍参考図として作成  
したものであり権利関係には使用  
出来ません。

1: 1000

茨木市地籍参考図

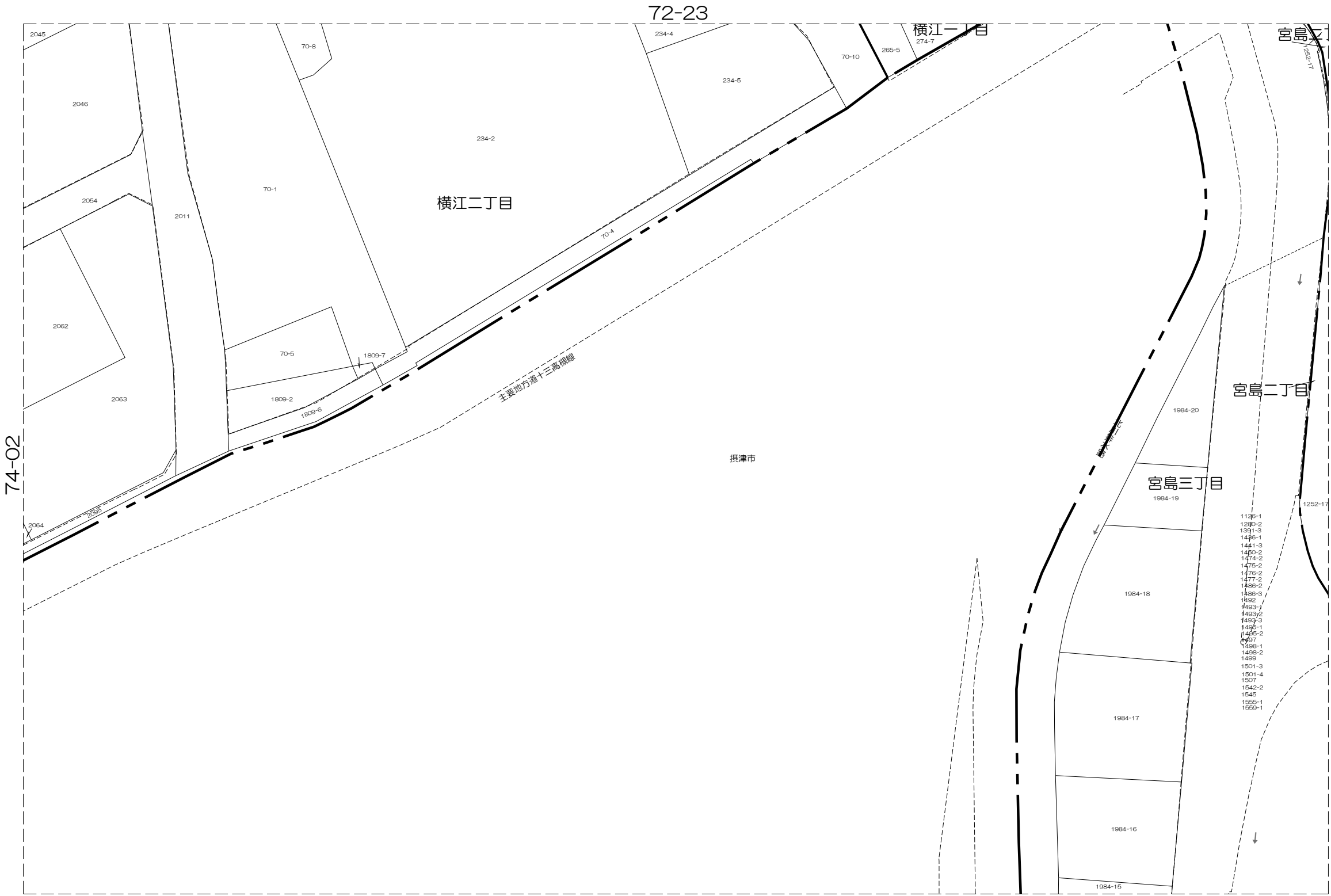
74-03

72-22	72-23	72-24
74-02	74-03	74-04
74-07	74-08	74-09



凡 例	
	道路
	水路
	筆界
	池
	市界
	町丁目界

茨  
木  
市



株  
式  
会  
社  
パ  
ス  
コ  
調  
製

内容：令和 7年 1月 1日現在

この図面は地籍参考図として作成  
したものであり権利関係には使用  
出来ません。

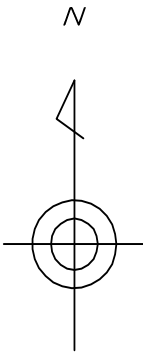
1: 1000



茨木市地籍参考図

74-04

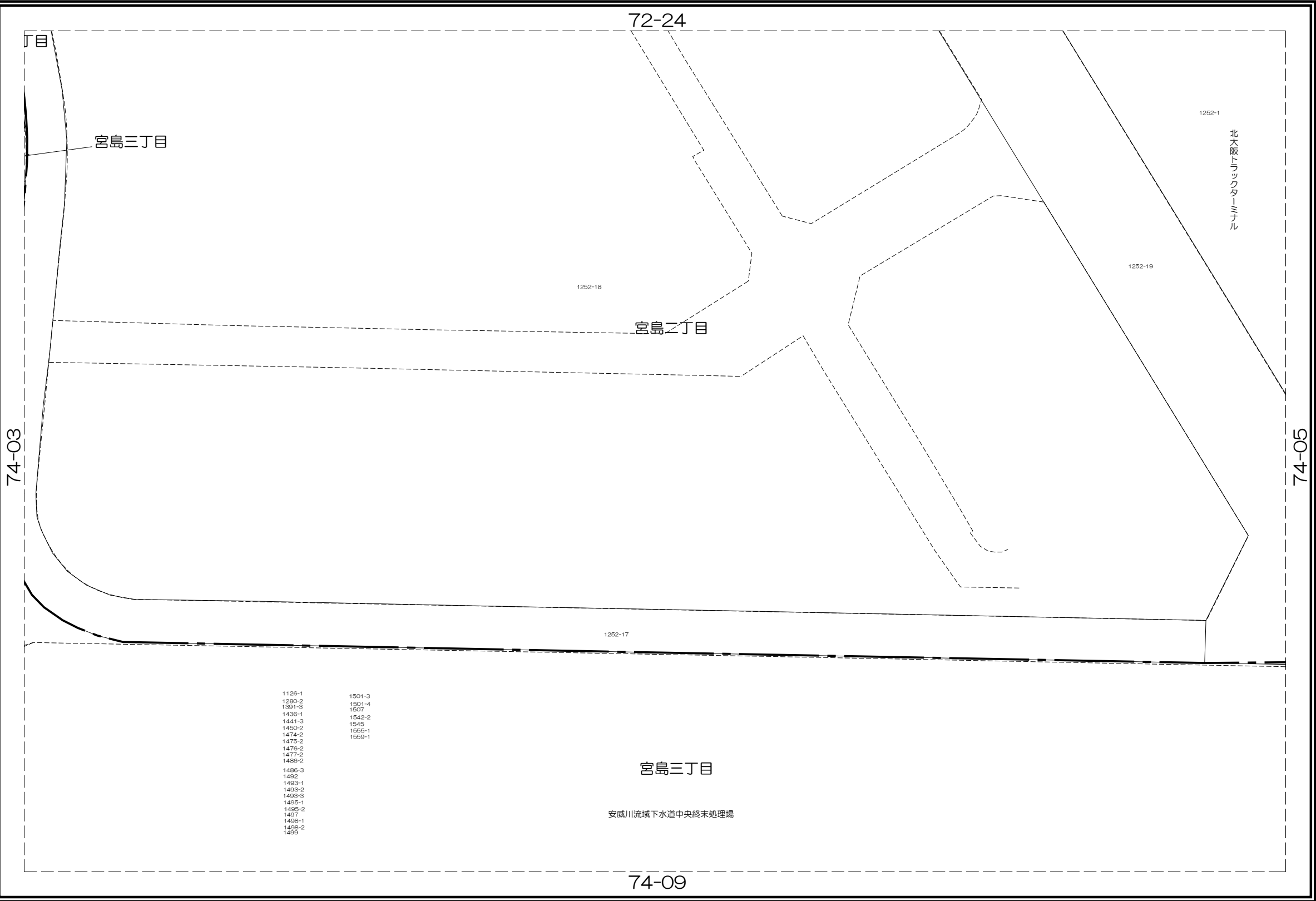
72-23	72-24	72-25
74-03	74-04	74-05
74-08	74-09	74-10



凡 例

- 道路
- 水路
- 筆界
- 池
- 市界
- 町丁目界

茨  
木  
市



内容：令和 7年 1月 1日現在

この図面は地籍参考図として作成  
したものであり権利関係には使用  
出来ません。

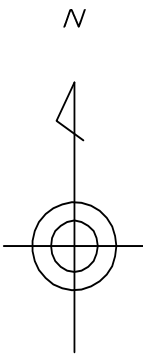
1: 1000

株式会社  
パスコ  
調製

茨木市地籍参考図

74-05

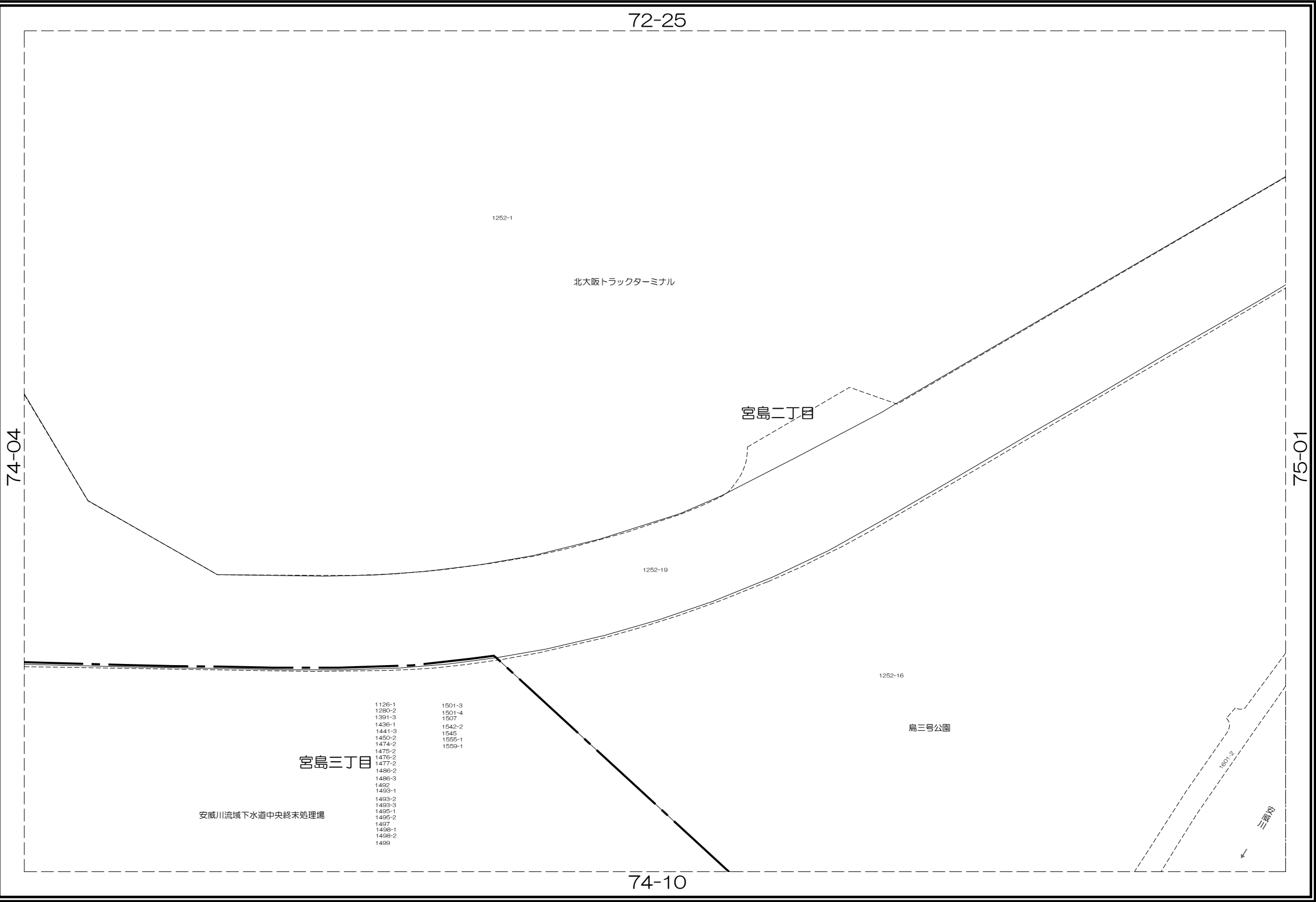
72-24	72-25	73-21
74-04	74-05	75-01
74-09	74-10	75-06



凡 例

	道路
	水路
	筆界
	池
	市界
	町丁目界

茨  
木  
市



株式会社  
パスコ  
調製

内容：令和 7年 1月 1日現在

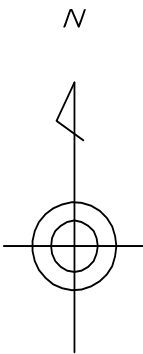
この図面は地籍参考図として作成  
したものであり権利関係には使用  
出来ません。

1: 1000

茨木市地籍参考図

74-07

74-01	74-02	74-03
74-06	74-07	74-08
74-11	74-12	74-13

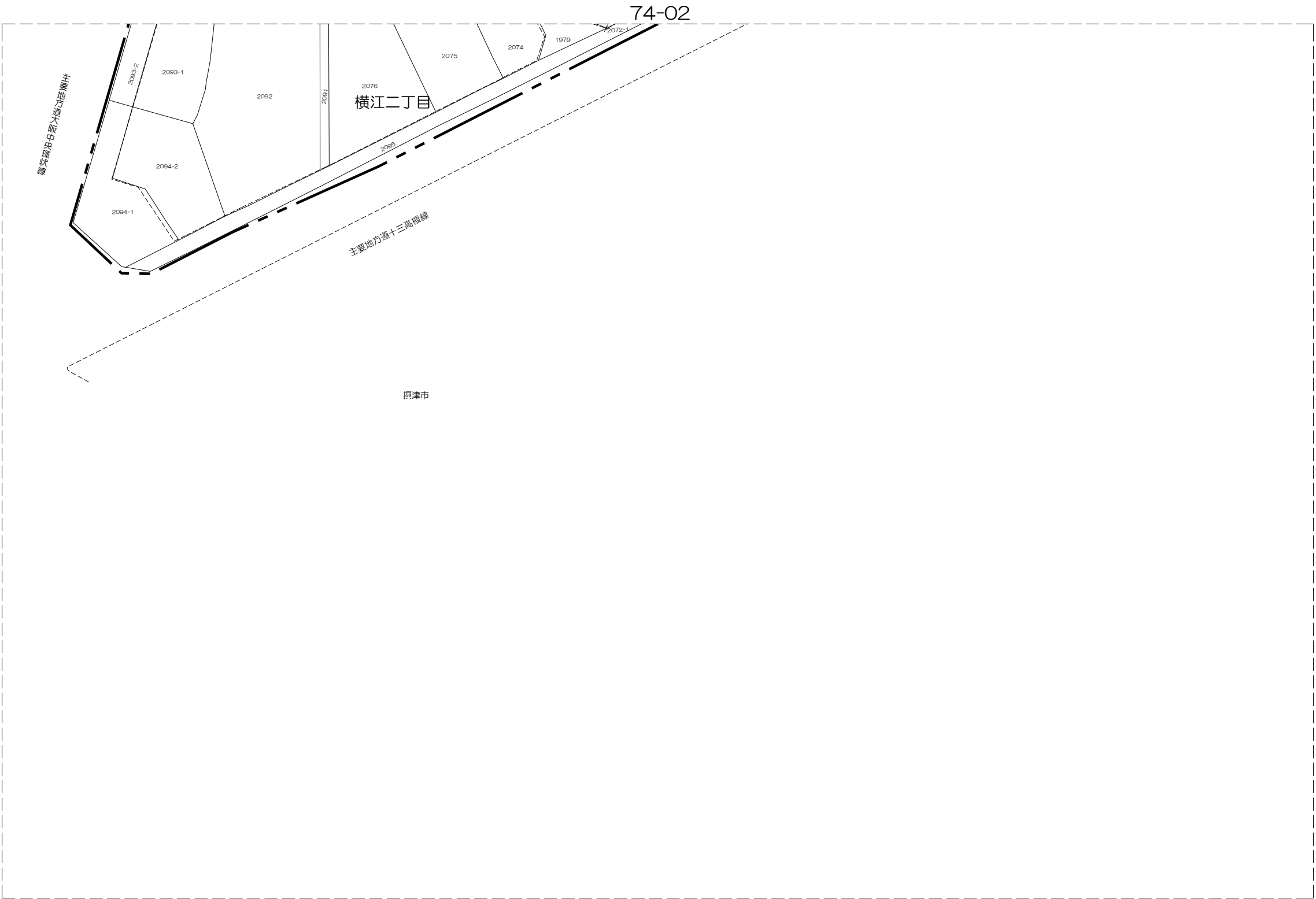


凡 例

	道路
	水路
	筆界
	池
	市界
	町丁目界

茨  
木  
市

74-08



内容：令和 7年 1月 1日現在

この図面は地籍参考図として作成  
したものであり権利関係には使用  
出来ません。

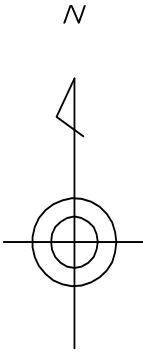
1: 1000

株式会社  
パスコ  
調製

茨木市地籍参考図

74-08

74-02	74-03	74-04
74-07	74-08	74-09
74-12	74-13	74-14



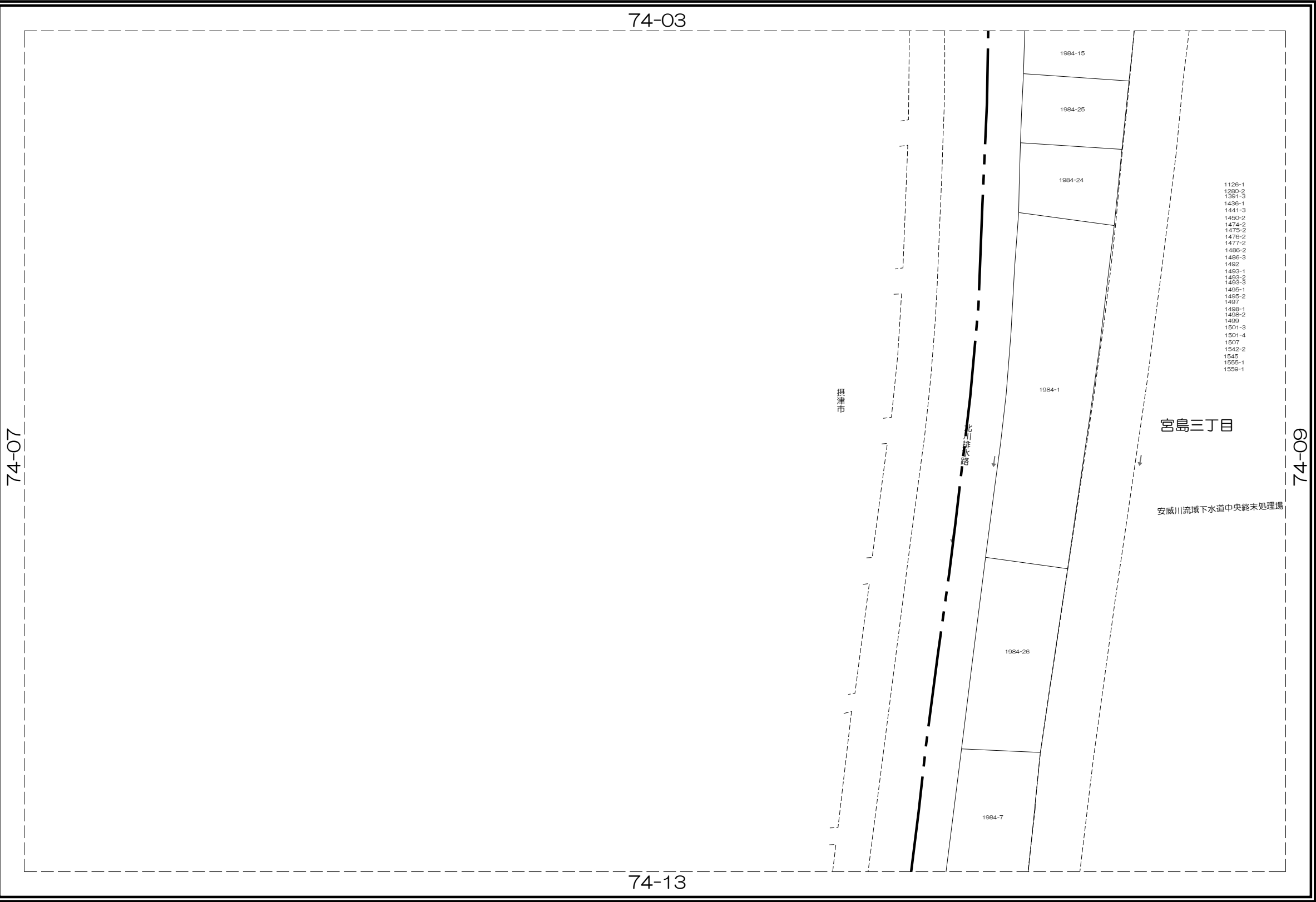
凡 例

	道路
	水路
	筆界
	池
	市界
	町丁目界

茨

木

市



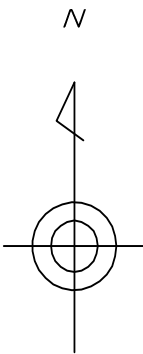
株式会社  
パスコ  
調製

内容：令和 7年 1月 1日現在

この図面は地籍参考図として作成  
したものであり権利関係には使用  
出来ません。

1: 1000


74-03	74-04	74-05
74-08	74-09	74-10
74-13	74-14	74-15



凡 例

	道路
	水路
	筆界
	池
	市界
	町丁目界

茨  
木  
市



株式会社  
パスコ  
調製

内容：令和 7年 1月 1日現在

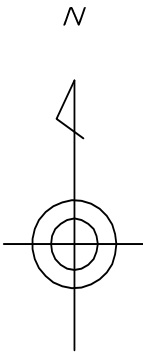
この図面は地籍参考図として作成  
したものであり権利関係には使用  
出来ません。

1: 1000

茨木市地籍参考図

74-10

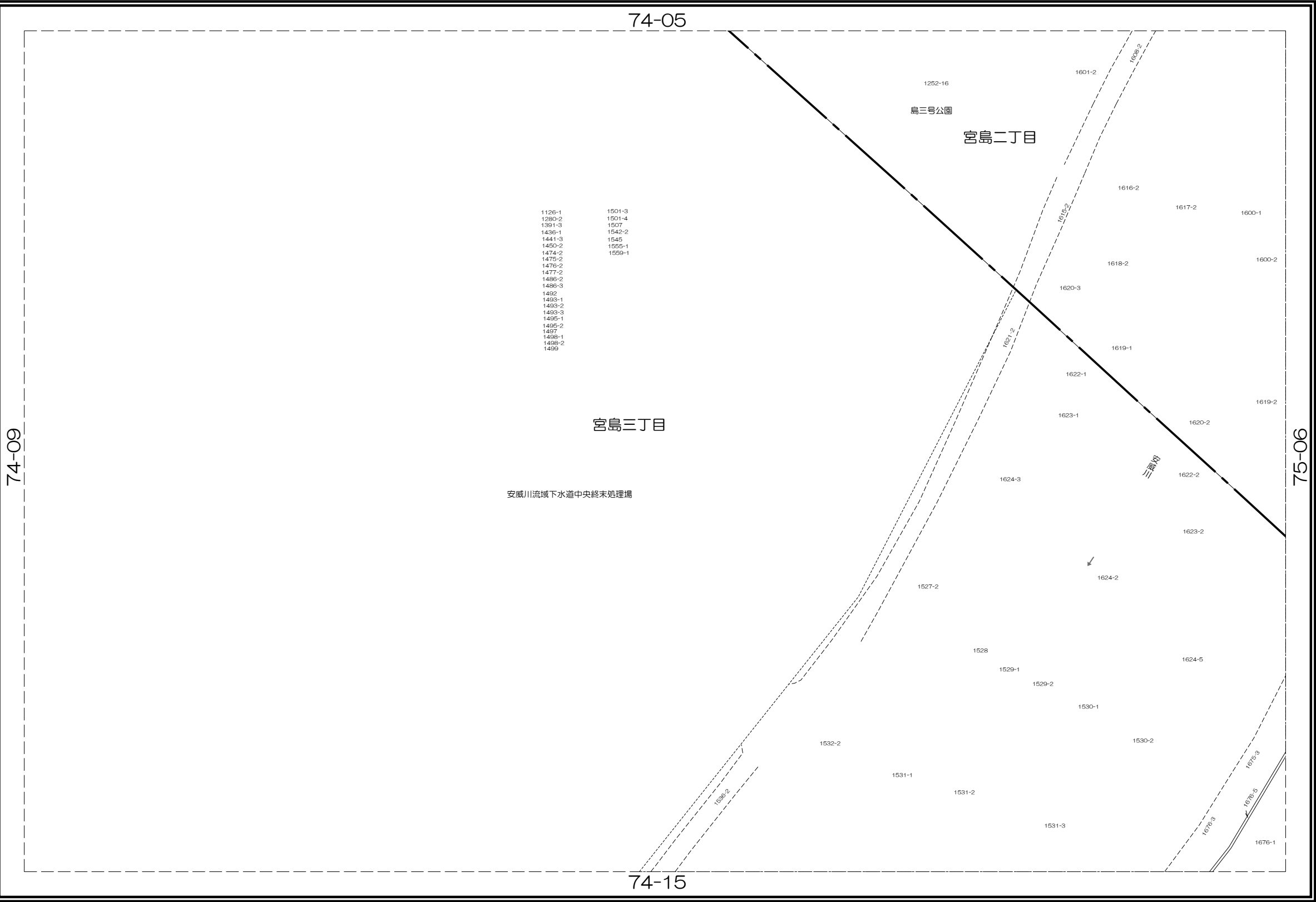
74-04	74-05	75-01
74-09	74-10	75-06
74-14	74-15	75-11



凡 例

	道路
	水路
	筆界
	池
	市界
	町丁目界

茨  
木  
市



内容：令和 7年 1月 1日現在

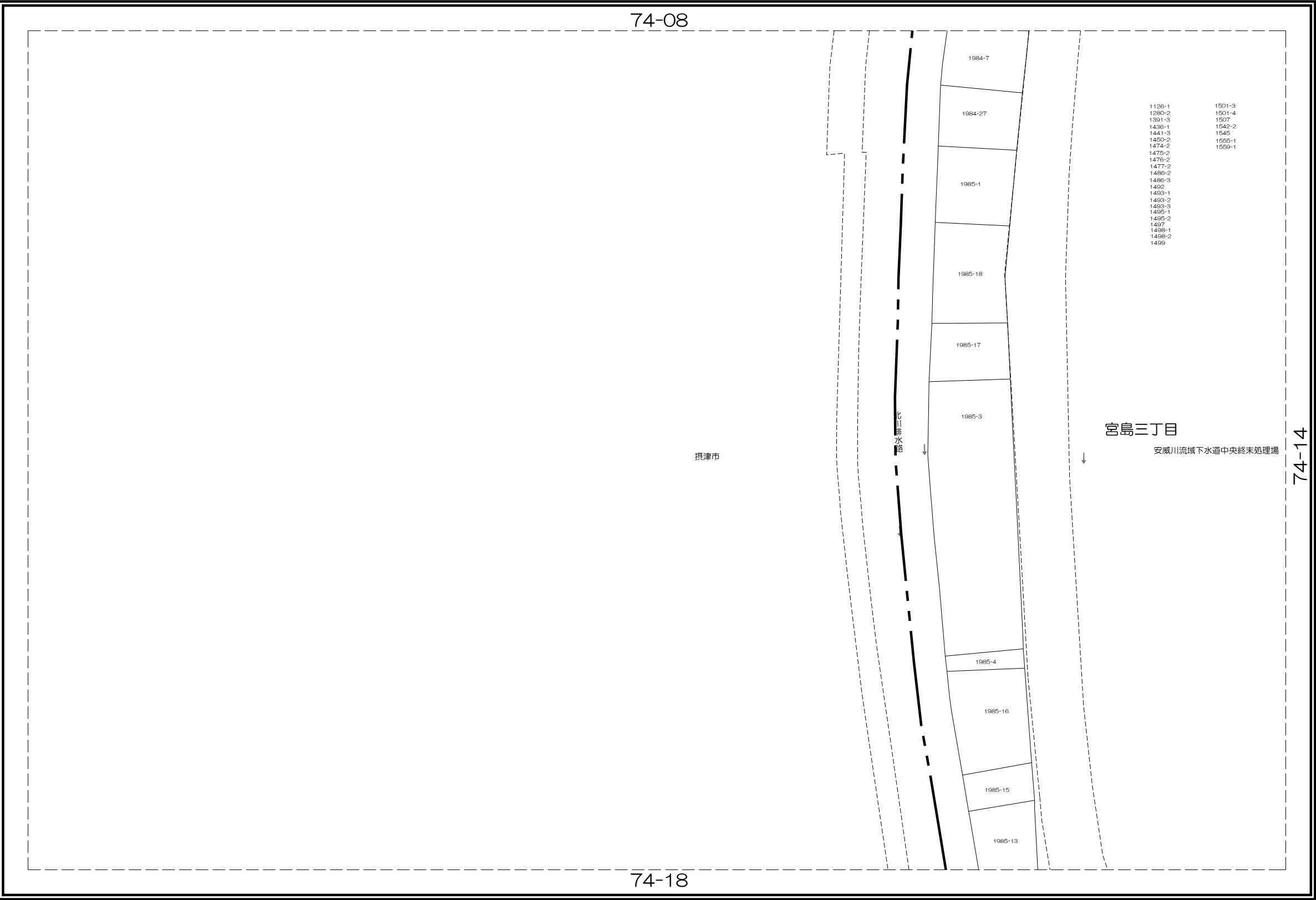
この図面は地籍参考図として作成  
したものであり権利関係には使用  
出来ません。

1: 1000

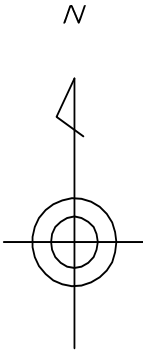
株式会社  
パスコ  
調製

茨木市地籍参考図

74-13



74-07	74-08	74-09
74-12	74-13	74-14
74-17	74-18	74-19



凡 例	
	道路
	水路
	筆界
	池
	市界
	町丁目界

茨  
木  
市

株  
式  
会  
社  
パ  
ス  
コ  
調  
製

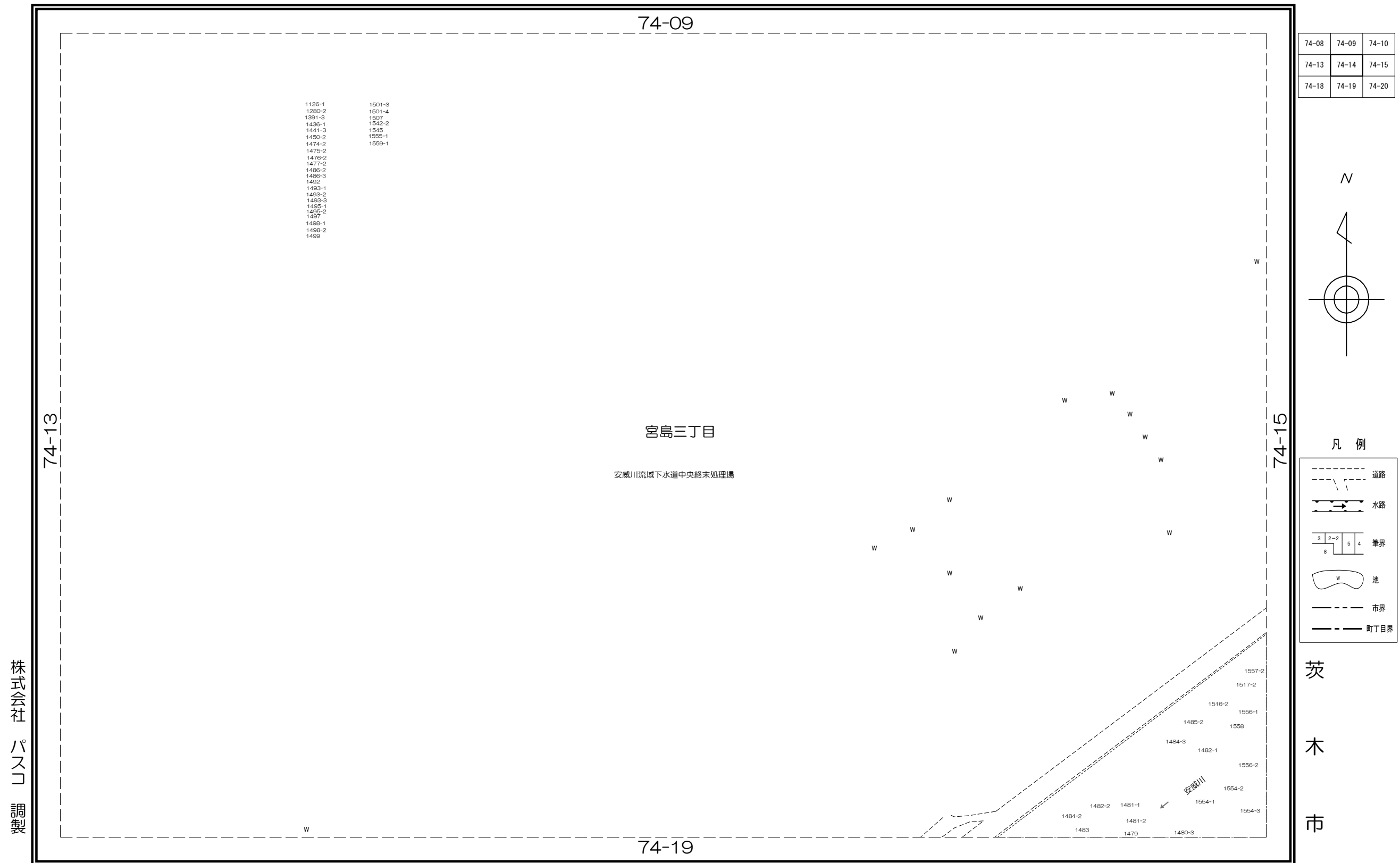
内容：令和 7年 1月 1日現在

この図面は地籍参考図として作成  
したものであり権利関係には使用  
出来ません。

1: 1000

## 茨木市地籍参考図

74-14



内容：令和 7年 1月 1日現在

この図面は地籍参考図として作成したものであり権利関係には使用出来ません。

1: 1000

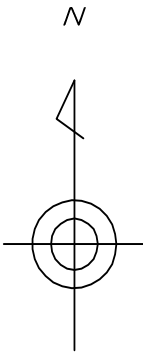
株式会社 パスコ 調製



茨木市地籍参考図

74-15

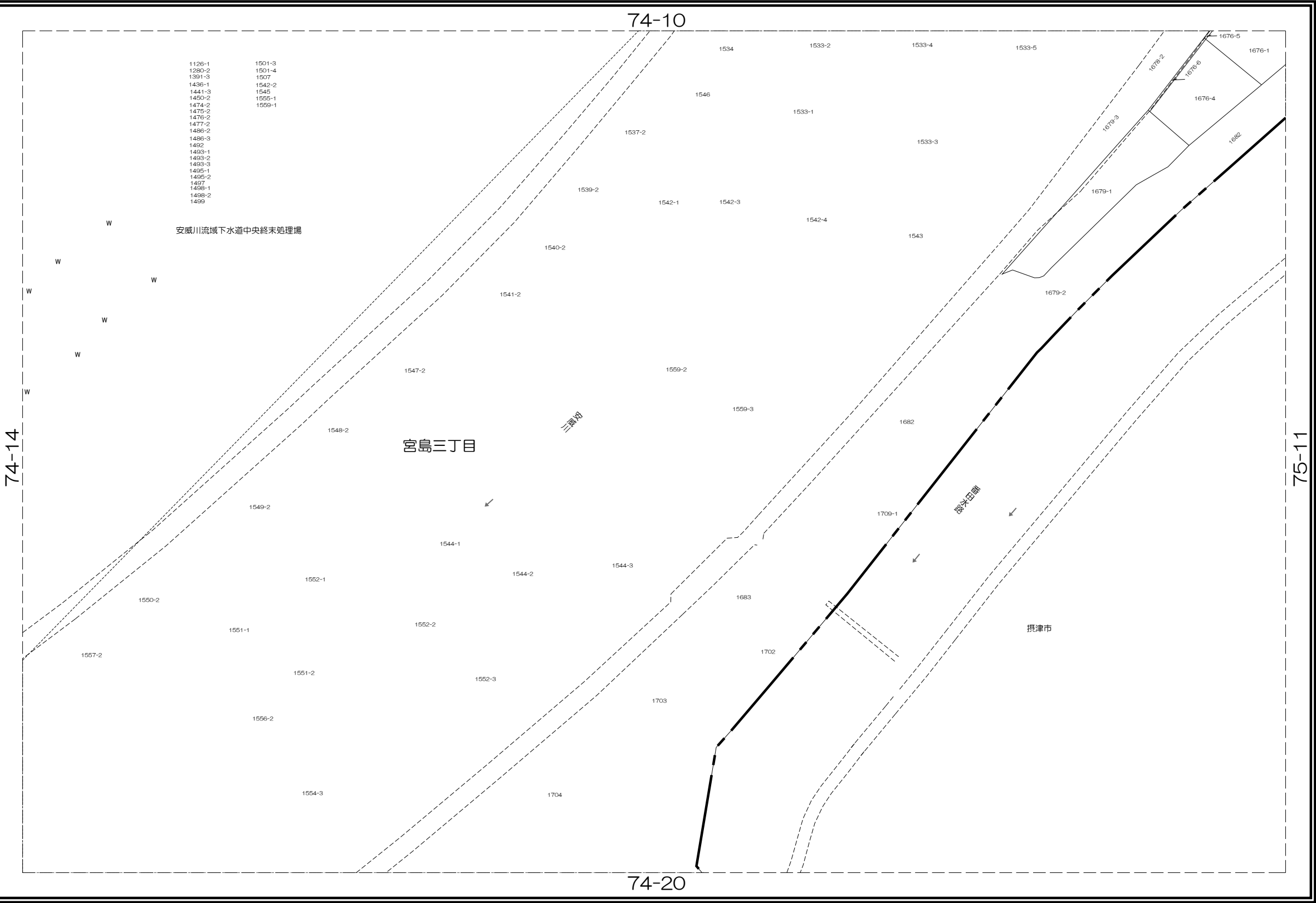
74-09	74-10	75-06
74-14	74-15	75-11
74-19	74-20	75-16



凡 例

- 道路
- 水路
- 筆界
- 池
- 市界
- 町丁目界

茨  
木  
市




株式会  
社  
パス  
コ  
調製

内容：令和 7年 1月 1日現在

この図面は地籍参考図として作成  
したものであり権利関係には使用  
出来ません。

1: 1000

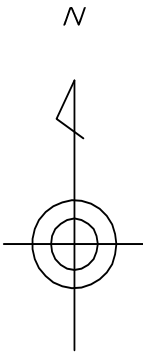
## 74-18



茨木市地籍参考図

74-19

74-13	74-14	74-15
74-18	74-19	74-20
74-23	74-24	74-25



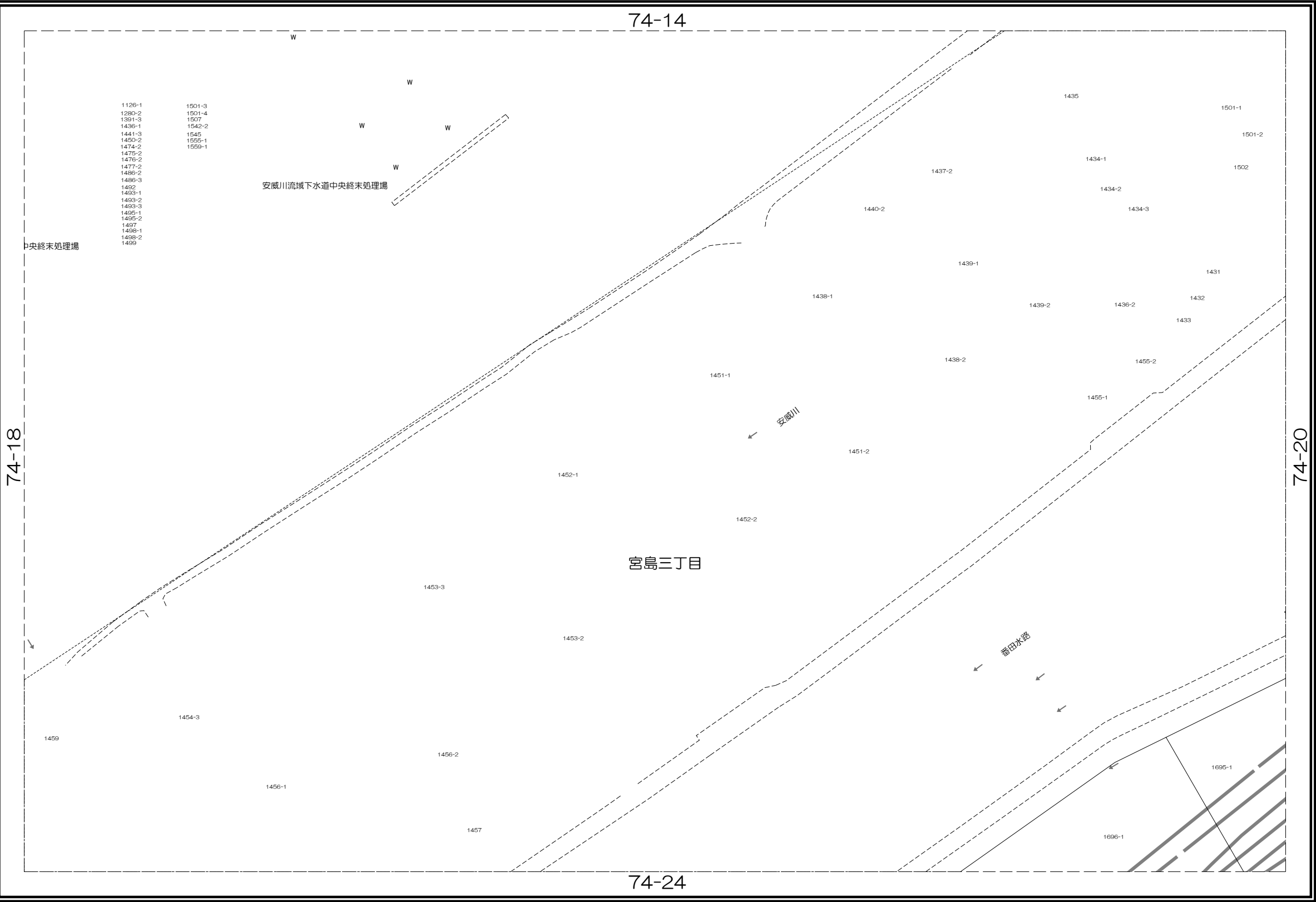
凡 例

	道路
	水路
	筆界
	池
	市界
	町丁目界

茨

木

市



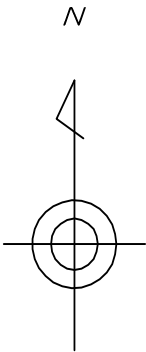
株式会社  
パスコ  
調製

内容：令和 7年 1月 1日現在

この図面は地籍参考図として作成  
したものであり権利関係には使用  
出来ません。

1: 1000

74-14	74-15	75-11
74-19	74-20	75-16
74-24	74-25	75-21



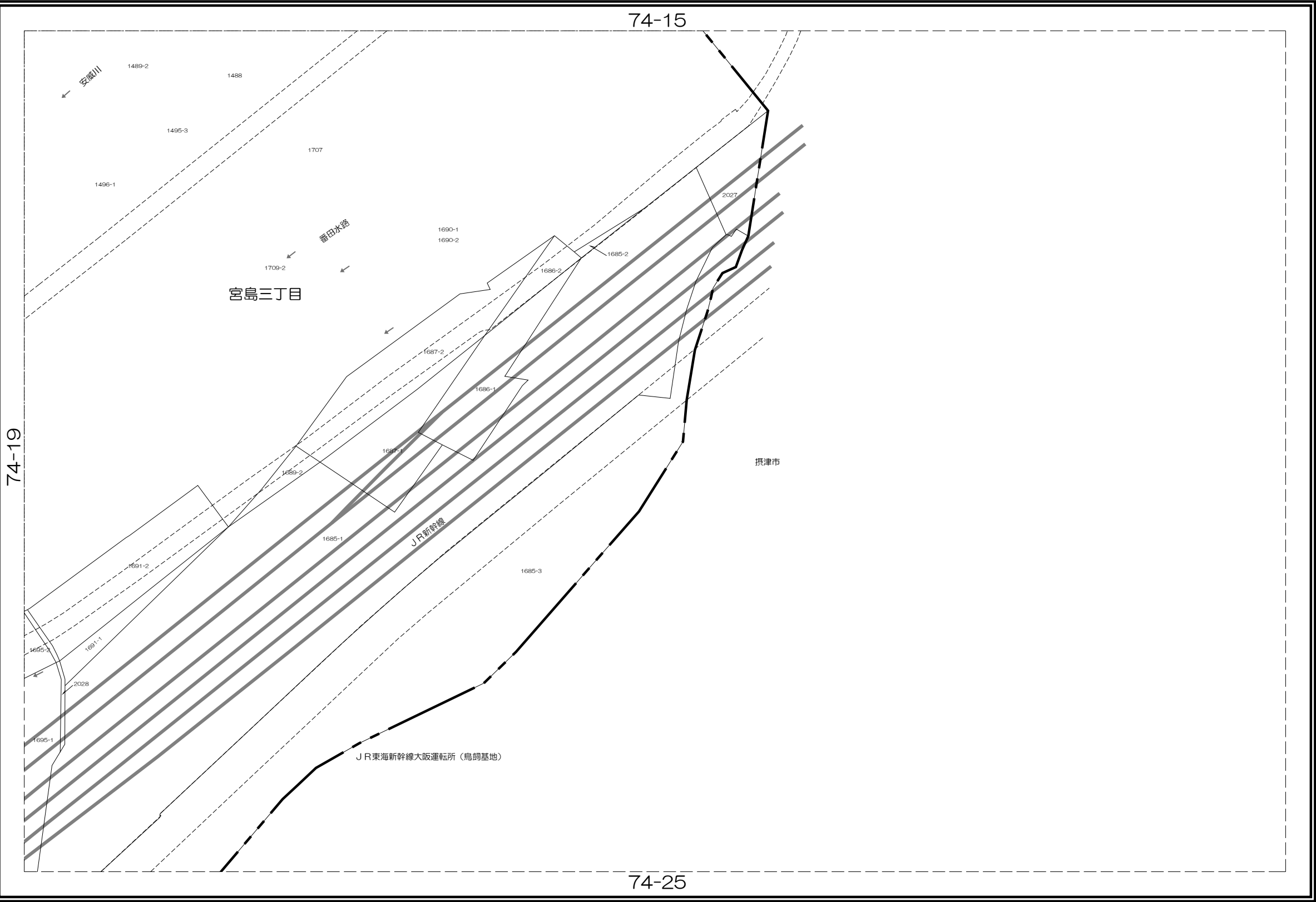
凡 例

	道路
	水路
	筆界
	池
	市界
	町丁目界

茨

木

市



株式会社  
パスコ  
調製

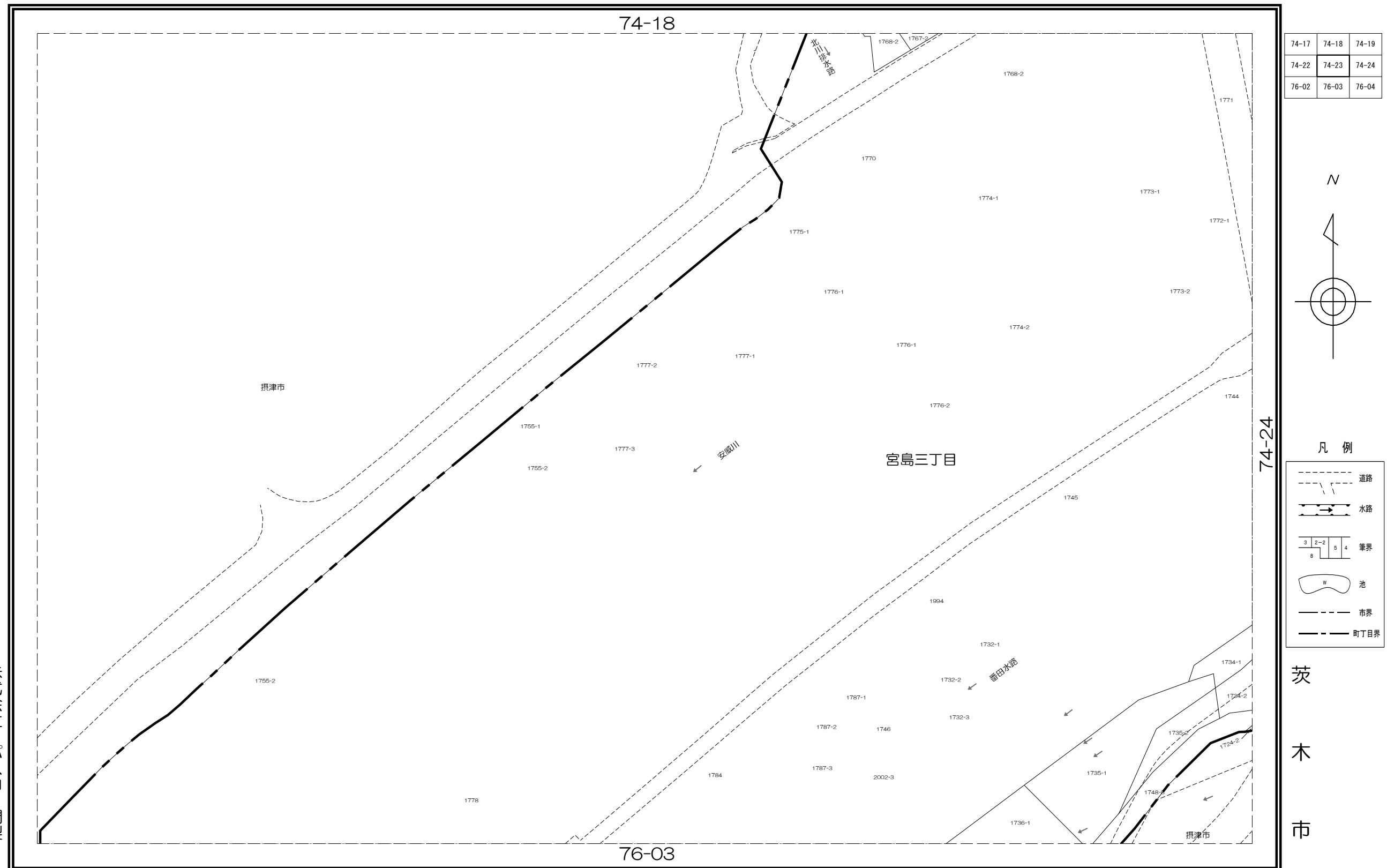
内容：令和 7年 1月 1日現在

この図面は地籍参考図として作成  
したものであり権利関係には使用  
出来ません。

1: 1000

## 茨木市地籍参考図

74-23



内容：令和 7年 1月 1日現在

この図面は地籍参考図として作成  
したものであり権利関係には使用  
出来ません。

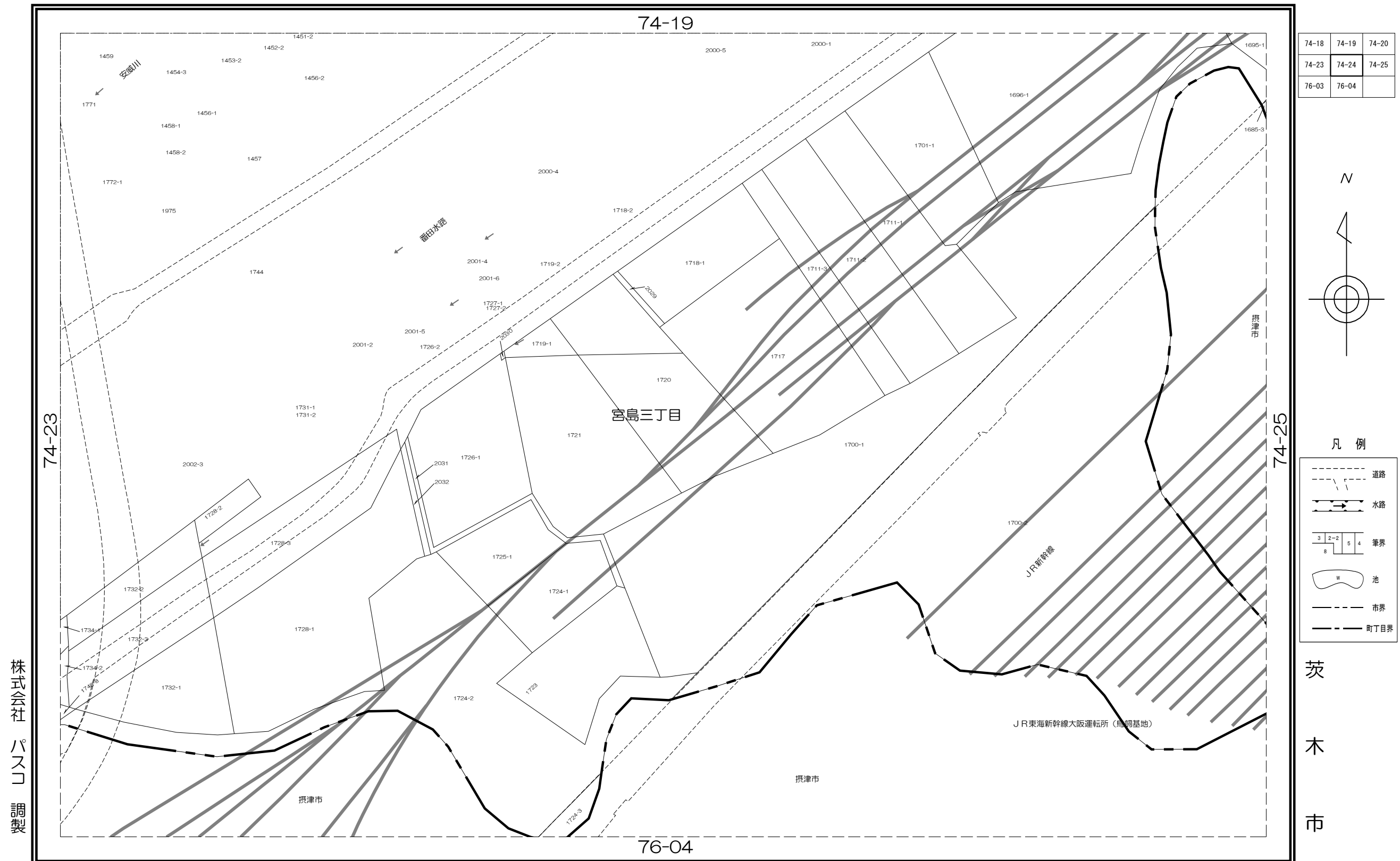
1: 1000

株式会社 パスコ 調製

茨木市

## 茨木市地籍参考図

74-24

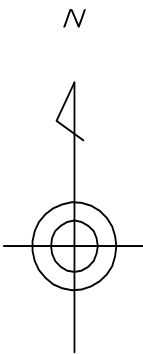


内容：令和 7年 1月 1日現在

この図面は地籍参考図として作成  
したものであり権利関係には使用  
出来ません。

1: 1000

74-19	74-20	75-16
74-24	74-25	75-21
76-04		




凡 例

- 道路
- 水路
- 筆界
- 池
- 市界
- 町丁目界

茨

木

市



株式会社  
パスコ  
調製

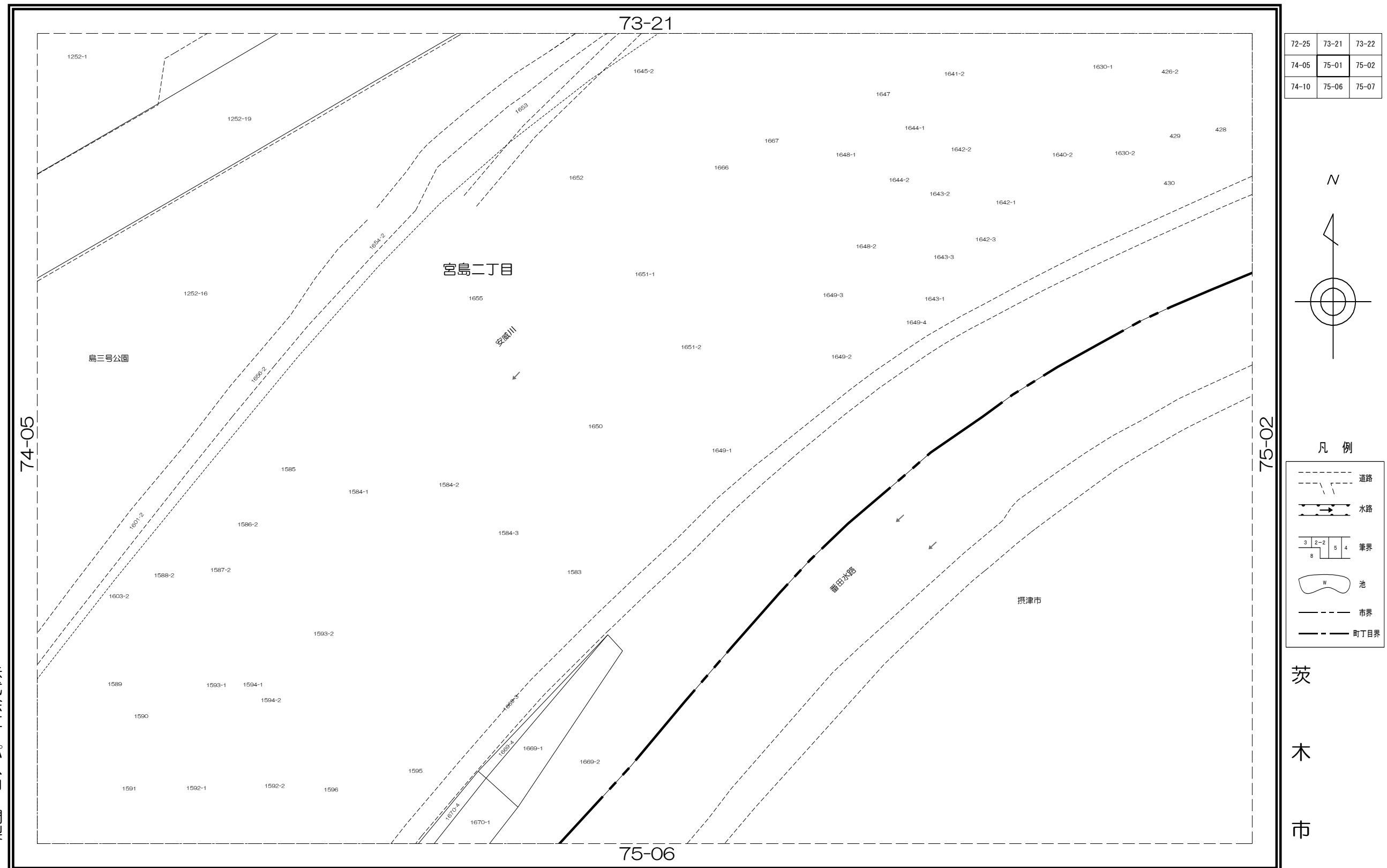
内容：令和 7年 1月 1日現在

この図面は地籍参考図として作成  
したものであり権利関係には使用  
出来ません。

1: 1000

## 茨木市地籍参考図

75-01



内容：令和 7年 1月 1日現在

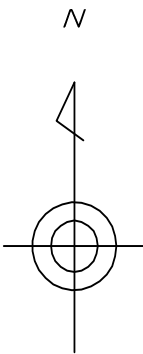
この図面は地籍参考図として作成  
したものであり権利関係には使用  
出来ません。

1: 1000

株式会社 パスコ 調製

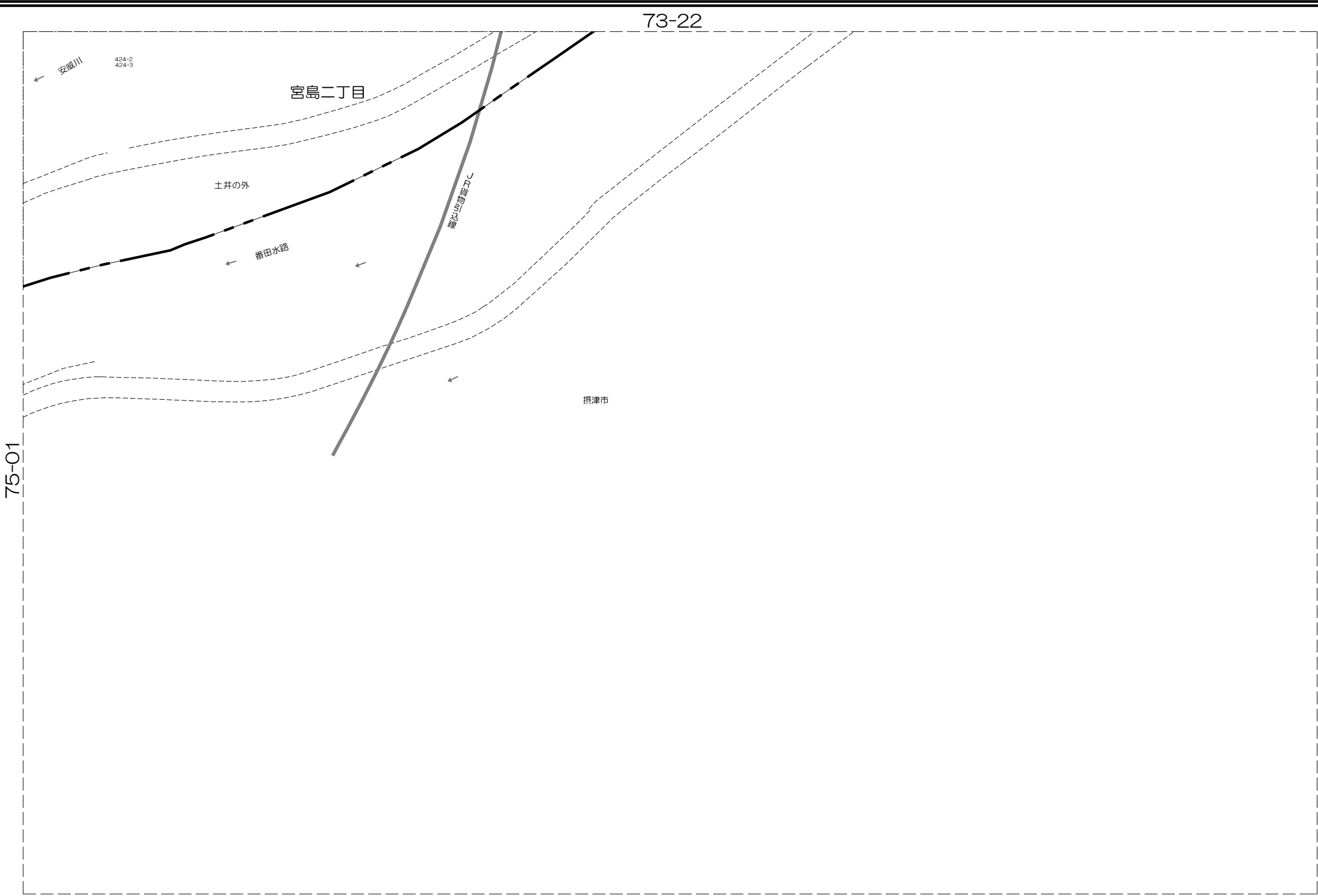


73-21	73-22	73-23
75-01	75-02	75-03
75-06	75-07	75-08



凡 例	
	道路
	水路
	筆界
	池
	市界
	町丁目界

茨  
木  
市



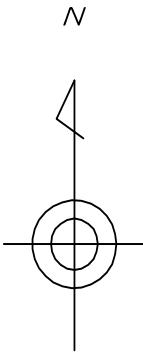
内容：令和 7年 1月 1日現在

この図面は地籍参考図として作成  
したものであり権利関係には使用  
出来ません。

1: 1000

株式会社  
パスコ  
調製

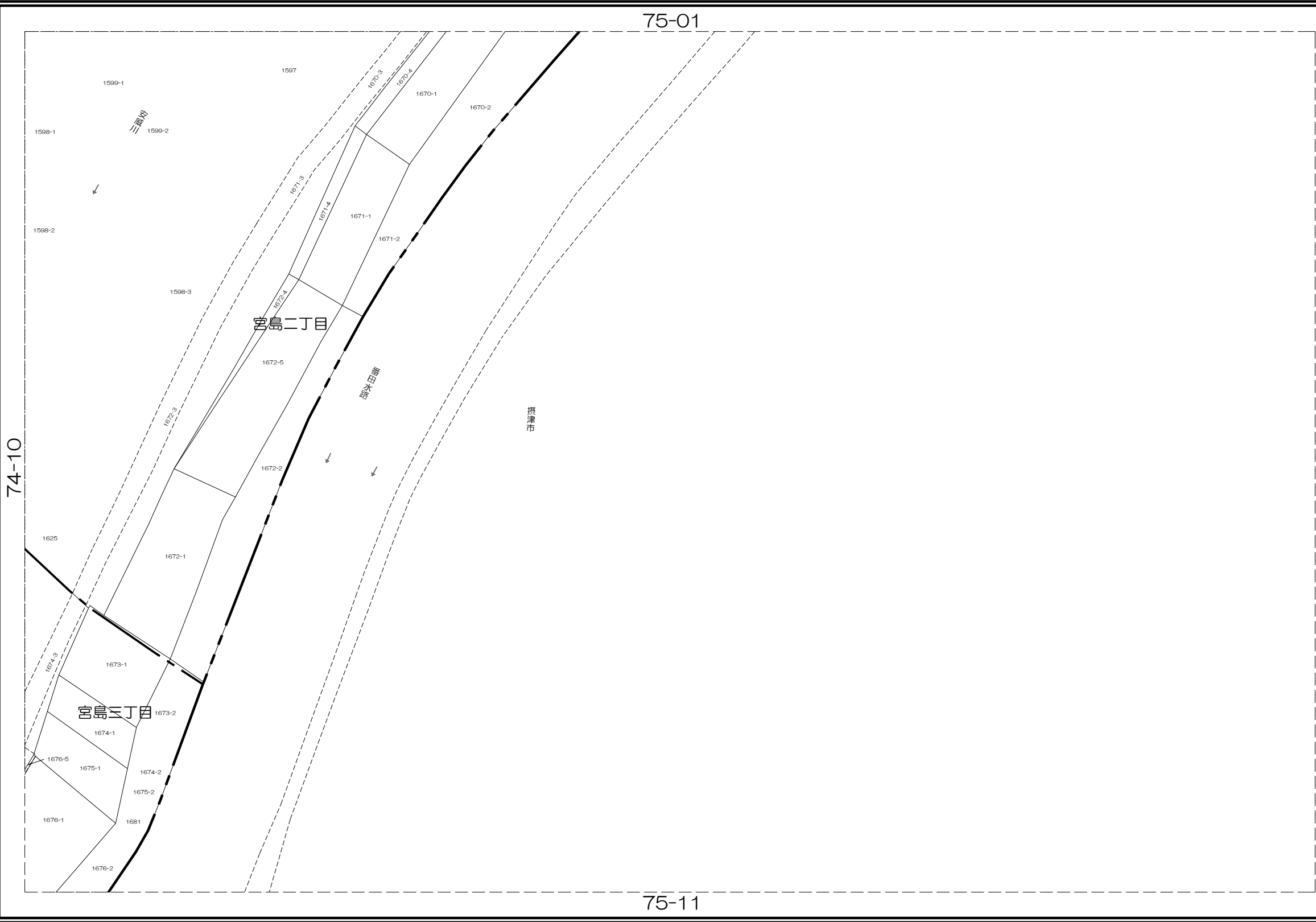
74-05	75-01	75-02
74-10	75-06	75-07
74-15	75-11	75-12



凡 例

- 道路
- 水路
- 筆界
- 池
- 市界
- 町丁目界

茨  
木  
市



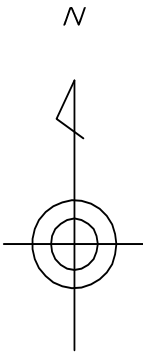
株式会社  
パスコ  
調製

内容：令和 7年 1月 1日現在

この図面は地籍参考図として作成  
したものであり権利関係には使用  
出来ません。

1: 1000


74-10	75-06	75-07
74-15	75-11	75-12
74-20	75-16	75-17



凡 例

- 道路
- 水路
- 筆界
- 池
- 市界
- 町丁目界

茨  
木  
市



内容：令和 7年 1月 1日現在

この図面は地籍参考図として作成  
したものであり権利関係には使用  
出来ません。

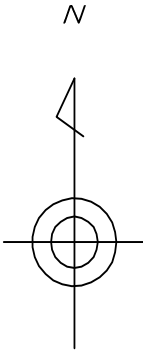
1: 1000

株式会社  
パスコ  
調製

茨木市地籍参考図

76-02

74-21	74-22	74-23
	76-02	76-03



凡 例

	道路
	水路
	筆界
	池
	市界
	町丁目界

茨  
木  
市



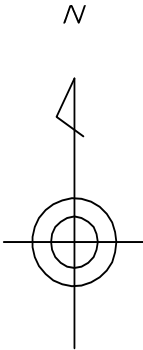
内容：令和 7年 1月 1日現在

この図面は地籍参考図として作成  
したものであり権利関係には使用  
出来ません。

1: 1000

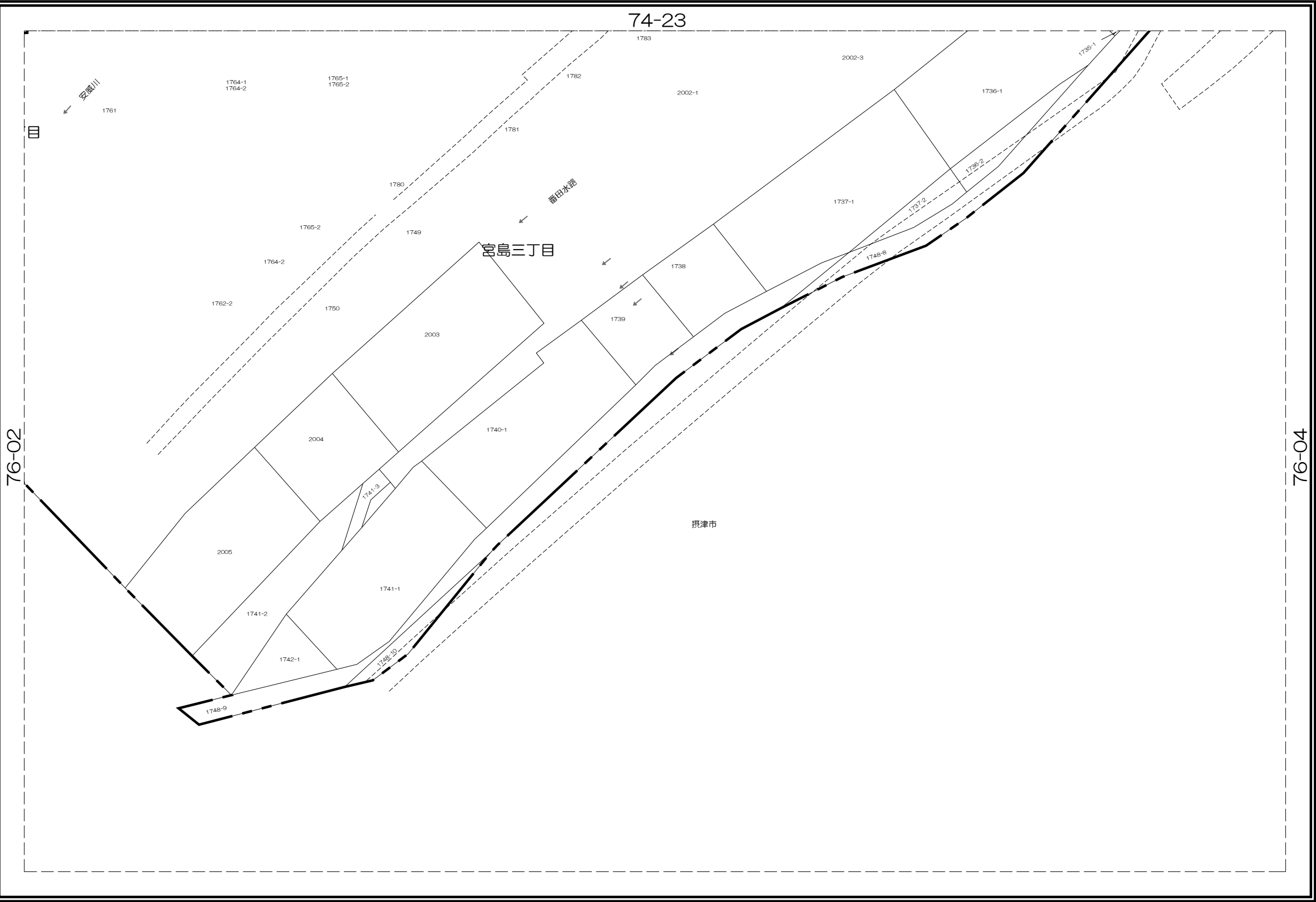
株式会社  
パスコ  
調製

74-22	74-23	74-24
76-02	76-03	76-04



凡 例	
	道路
	水路
	筆界
	池
	市界
	町丁目界

茨  
木  
市



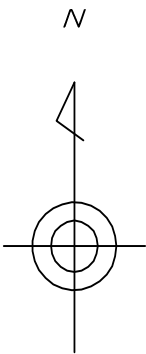
株  
式  
会  
社  
パ  
ス  
コ  
調  
製

内容：令和 7年 1月 1日現在

この図面は地籍参考図として作成  
したものであり権利関係には使用  
出来ません。

1: 1000

74-23	74-24	74-25
76-03	76-04	



凡 例	
	道路
	水路
	筆界
	池
	市界
	町丁目界

茨  
木  
市

76-03

株式会社  
パスコ  
調製

内容：令和 7年 1月 1日現在

この図面は地籍参考図として作成  
したものであり権利関係には使用  
出来ません。

1: 1000