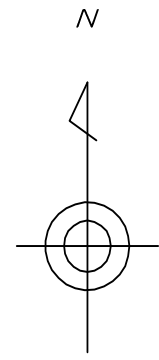


茨木市地籍参考図

61-01

55-25	56-21	56-22
60-05	61-01	61-02
60-10	61-06	61-07



凡 例	
	道路
	水路
	筆界
	池
	市界
	町丁目界

茨
木
市



内容：令和 7年 1月 1日現在

この図面は地籍参考図として作成
したものであり権利関係には使用
出来ません。

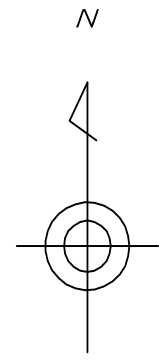
1: 1000

株式会社 パスコ 調製

茨木市地籍参考図

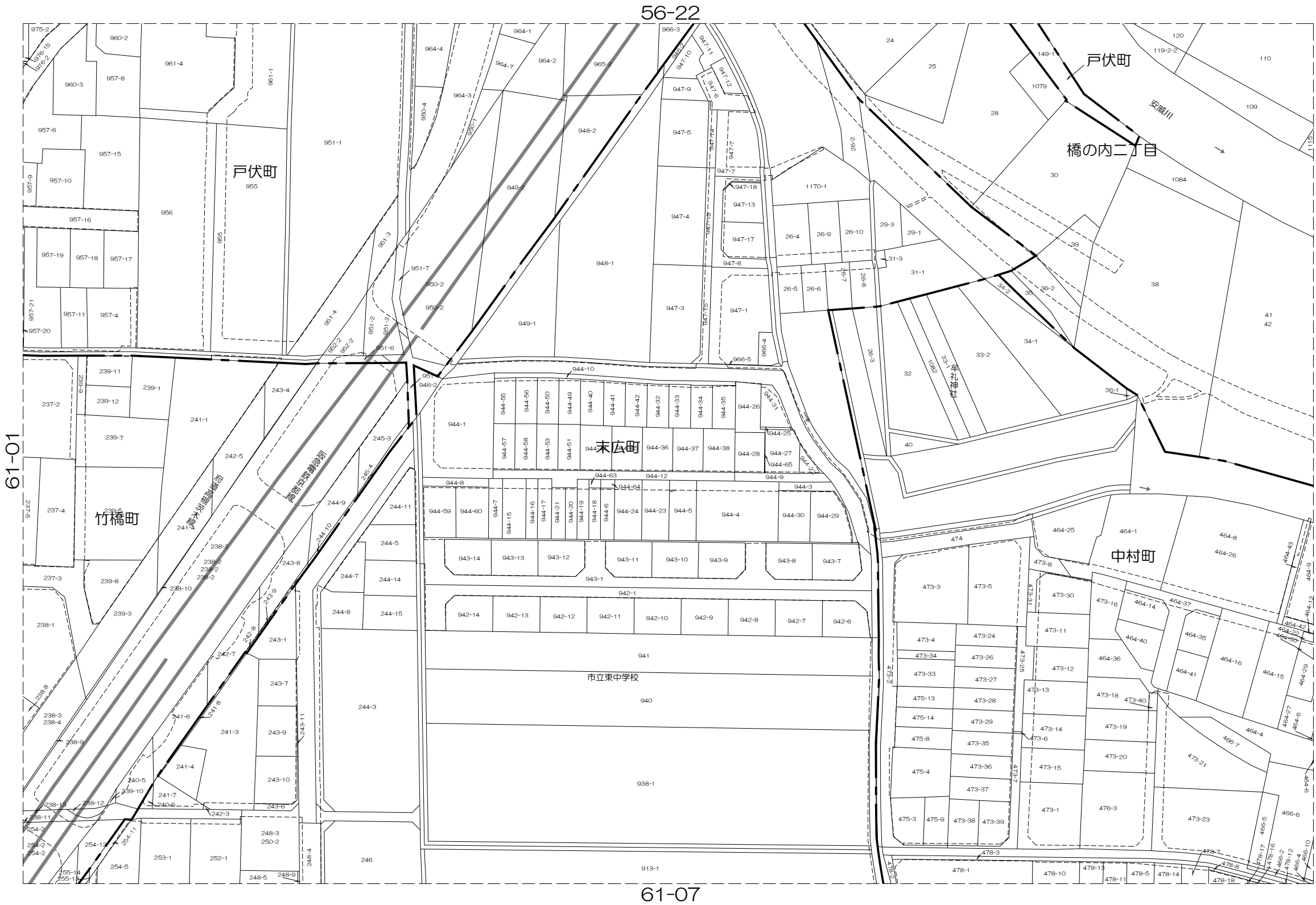
61-02

56-21	56-22	56-23
61-01	61-02	61-03
61-06	61-07	61-08



凡 例	
	道路
	水路
	筆界
	池
	市界
	町丁目界

茨
木
市



株式会
社 パ
ス コ
調製

内容：令和 7年 1月 1日現在

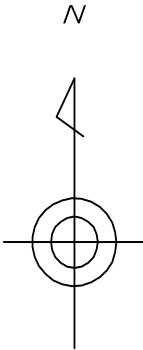
この図面は地籍参考図として作成
したものであり権利関係には使用
出来ません。

1: 1000

茨木市地籍参考図

61-03

56-22	56-23	56-24
61-02	61-03	61-04
61-07	61-08	61-09



凡 例	
	道路
	水路
	筆界
	池
	市界
	町丁目界

茨
木
市



株式会
社 パ
ス コ
調 製

内容：令和 7年 1月 1日現在

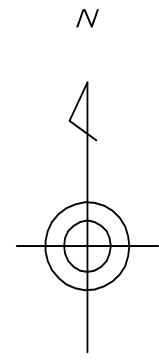
この図面は地籍参考図として作成
したものであり権利関係には使用
出来ません。

1: 1000

茨木市地籍参考図

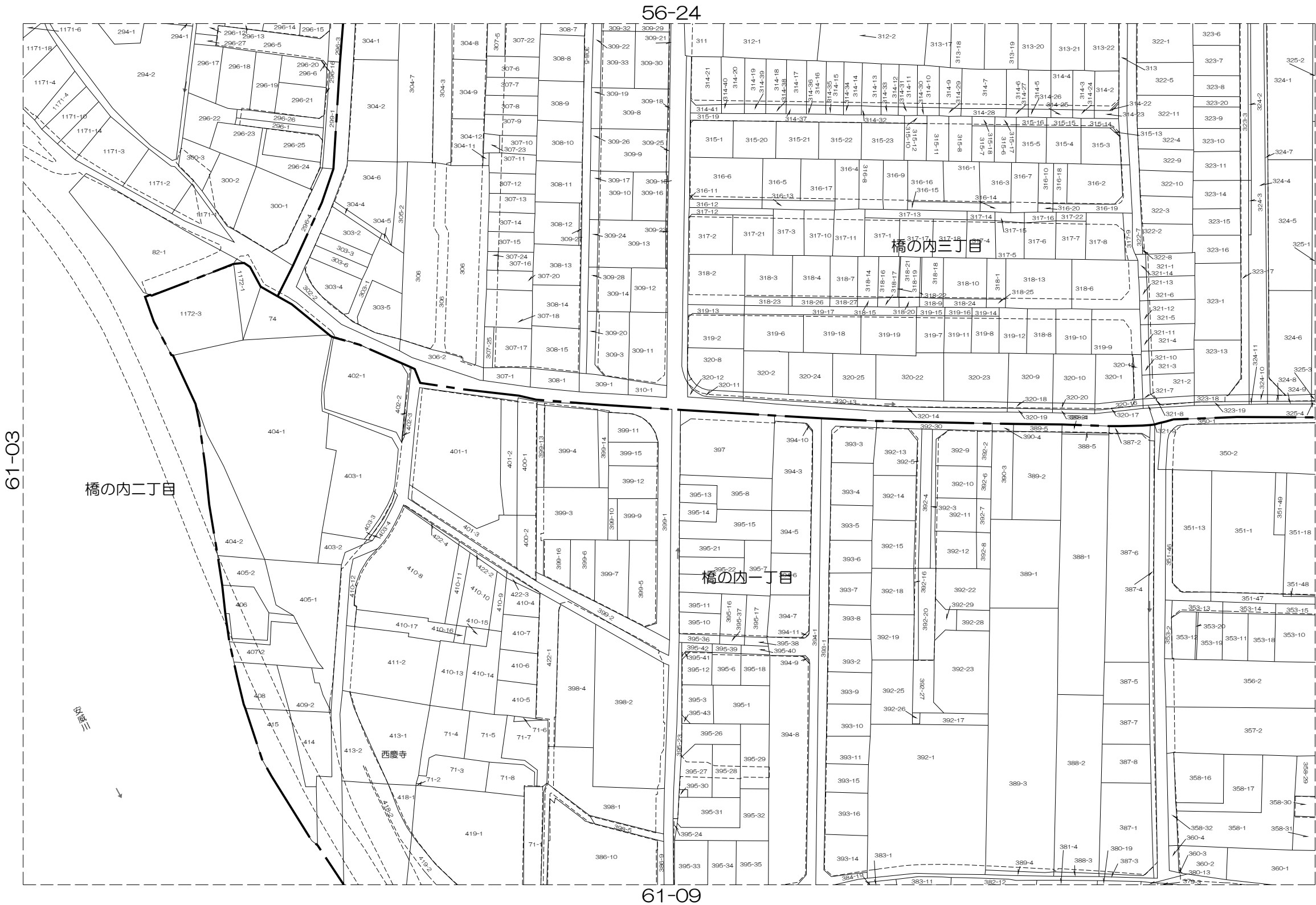
61-04

56-23	56-24	56-25
61-03	61-04	61-05
61-08	61-09	61-10



凡 例	
	道路
	水路
	筆界
	池
	市界
	町丁目界

茨
木
市



株式会
社
パ
ス
コ
調
製

内容：令和 7年 1月 1日現在

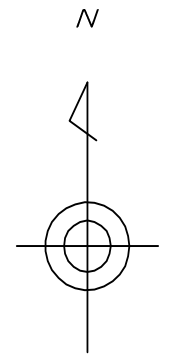
この図面は地籍参考図として作成
したものであり権利関係には使用
出来ません。

1: 1000

茨木市地籍参考図

61-05

56-24	56-25	57-21
61-04	61-05	62-01
61-09	61-10	62-06



凡 例

- 道路
- 水路
- 筆界
- 池
- 市界
- 町丁目界

茨
木
市



内容：令和 7年 1月 1日現在

この図面は地籍参考図として作成
したものであり権利関係には使用
出来ません。

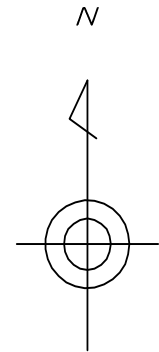
1: 1000

株式会社
パスコ
調製

茨木市地籍参考図

61-06

60-05	61-01	61-02
60-10	61-06	61-07
60-15	61-11	61-12



凡 例

- 道路
- 水路
- 筆界
- 池
- 市界
- 町丁目界

茨
木
市



内容：令和 7年 1月 1日現在

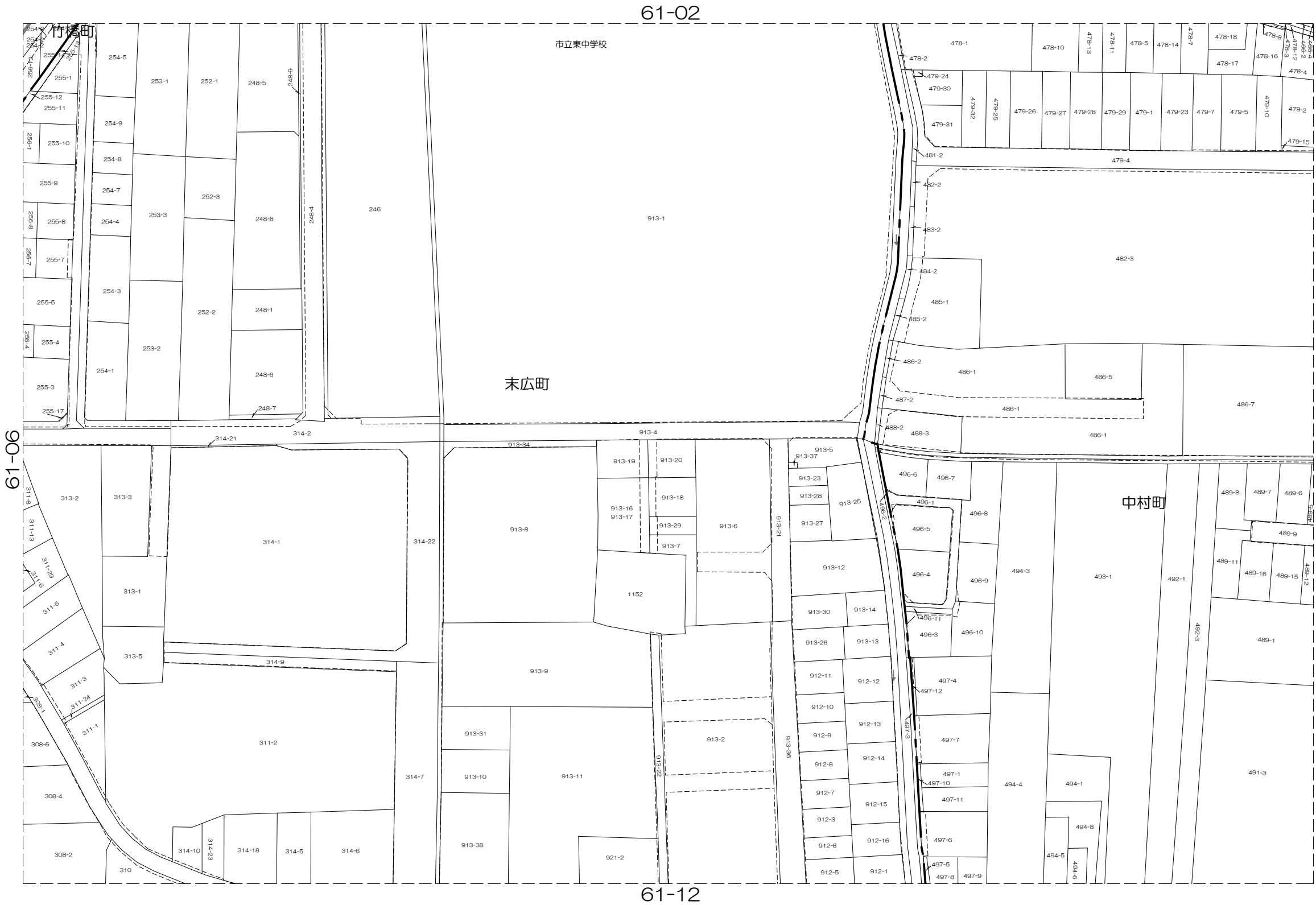
この図面は地籍参考図として作成
したものであり権利関係には使用
出来ません。

1: 1000

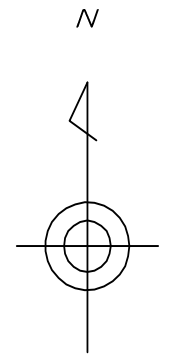
株式会社 パスコ 調製

茨木市地籍参考図

61-07



61-01	61-02	61-03
61-06	61-07	61-08
61-11	61-12	61-13



凡 例	
	道路
	水路
	筆界
	池
	市界
	町丁目界

茨
木
市

株式会
社
パ
ス
コ
調
製

内容：令和 7年 1月 1日現在

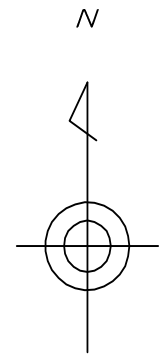
この図面は地籍参考図として作成
したものであり権利関係には使用
出来ません。

1: 1000

茨木市地籍参考図

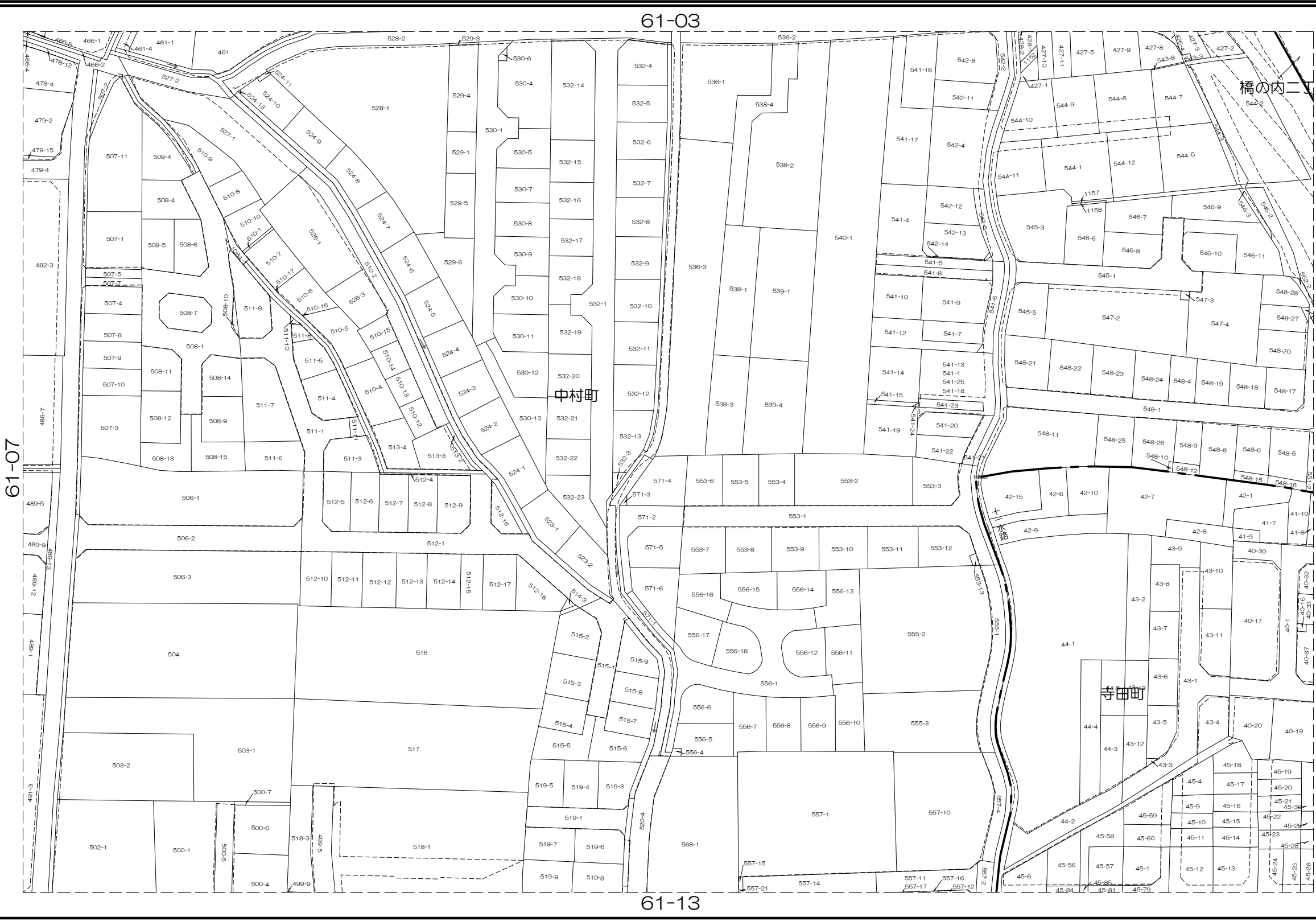
61-08

61-02	61-03	61-04
61-07	61-08	61-09
61-12	61-13	61-14



凡 例	
	道路
	水路
	筆界
	池
	市界
	町丁目界

茨
木
市



内容：令和 7年 1月 1日現在

この図面は地籍参考図として作成
したものであり権利関係には使用
出来ません。

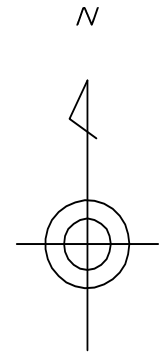
1: 1000

株式会社 パスコ 調製

茨木市地籍参考図

61-09

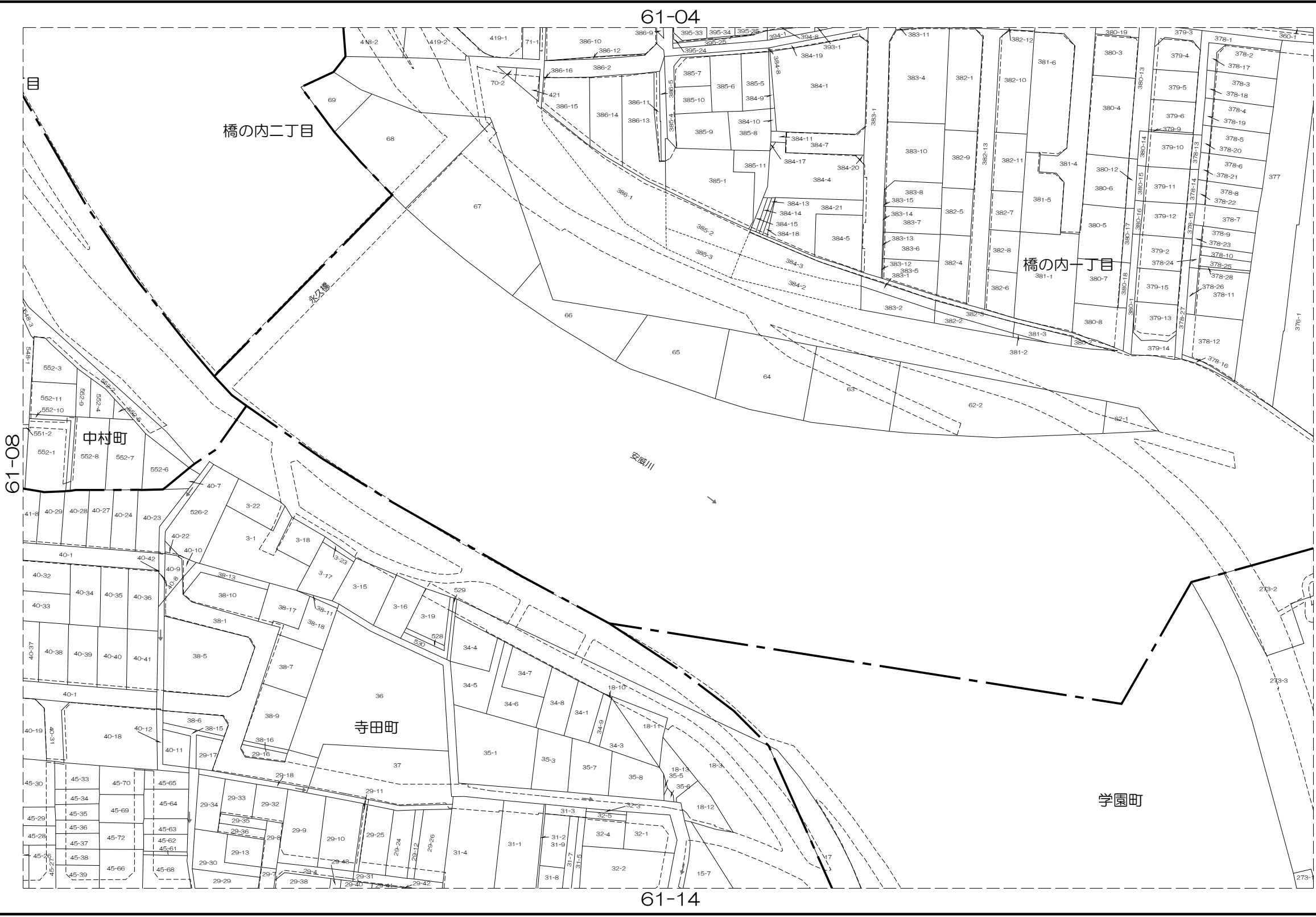
61-03	61-04	61-05
61-08	61-09	61-10
61-13	61-14	61-15



凡 例

- 道路
- 水路
- 筆界
- 池
- 市界
- 町丁目界

茨
木
市



株式会
社
パ
ス
コ
調
製

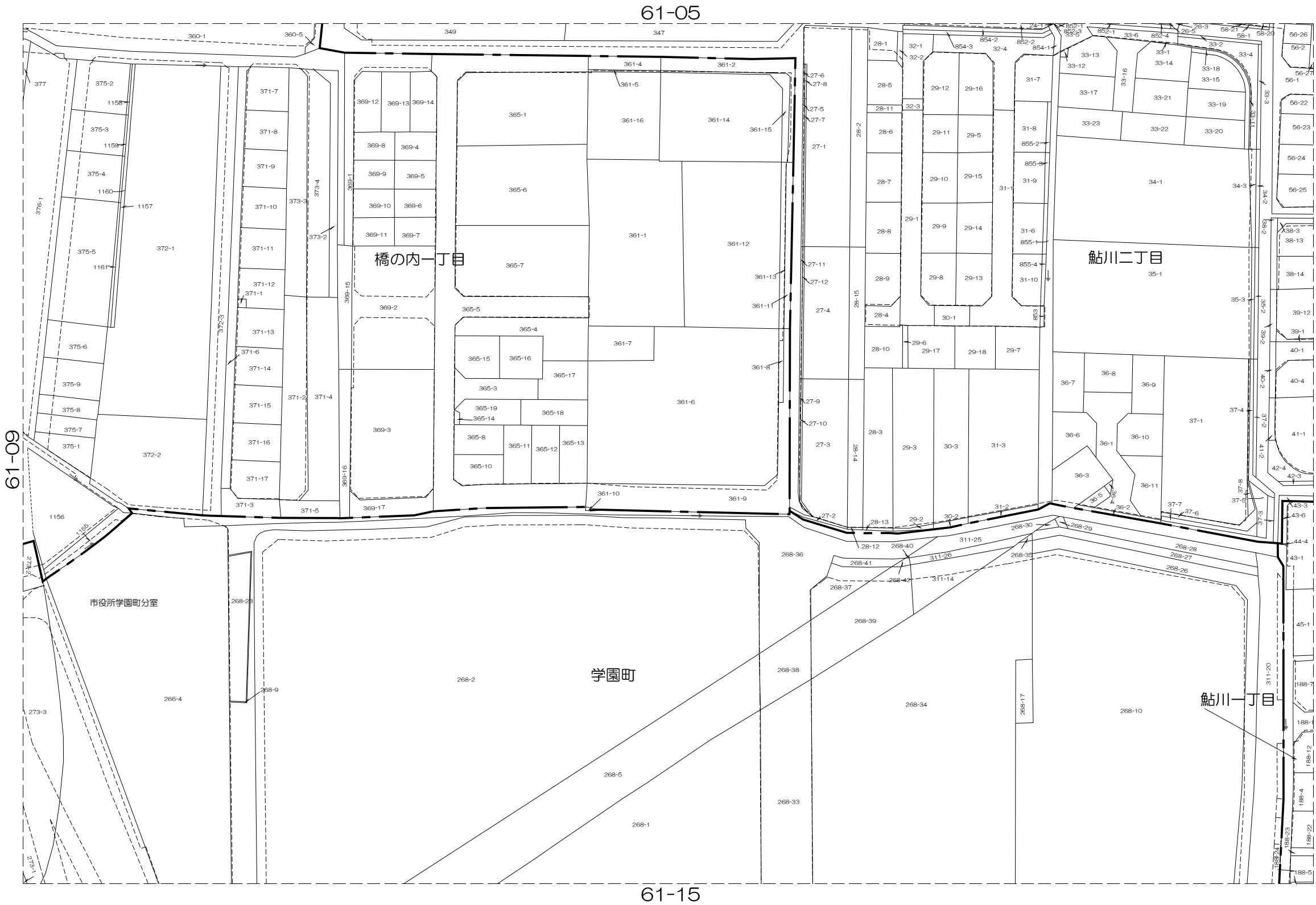
内容：令和 7年 1月 1日現在

この図面は地籍参考図として作成
したものであり権利関係には使用
出来ません。

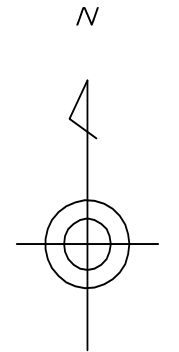
1: 1000

茨木市地籍参考図

61-10



61-04	61-05	62-01
61-09	61-10	62-06
61-14	61-15	62-11



凡 例

- 道路
- 水路
- 筆界
- 池
- 市界
- 町丁目界

茨
木
市

株式会
社
パ
ス
コ
調
製

内容：令和 7年 1月 1日現在

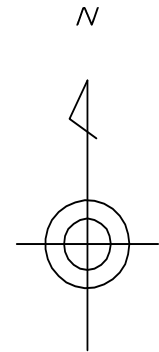
この図面は地籍参考図として作成
したものであり権利関係には使用
出来ません。

1: 1000

茨木市地籍参考図

61-11

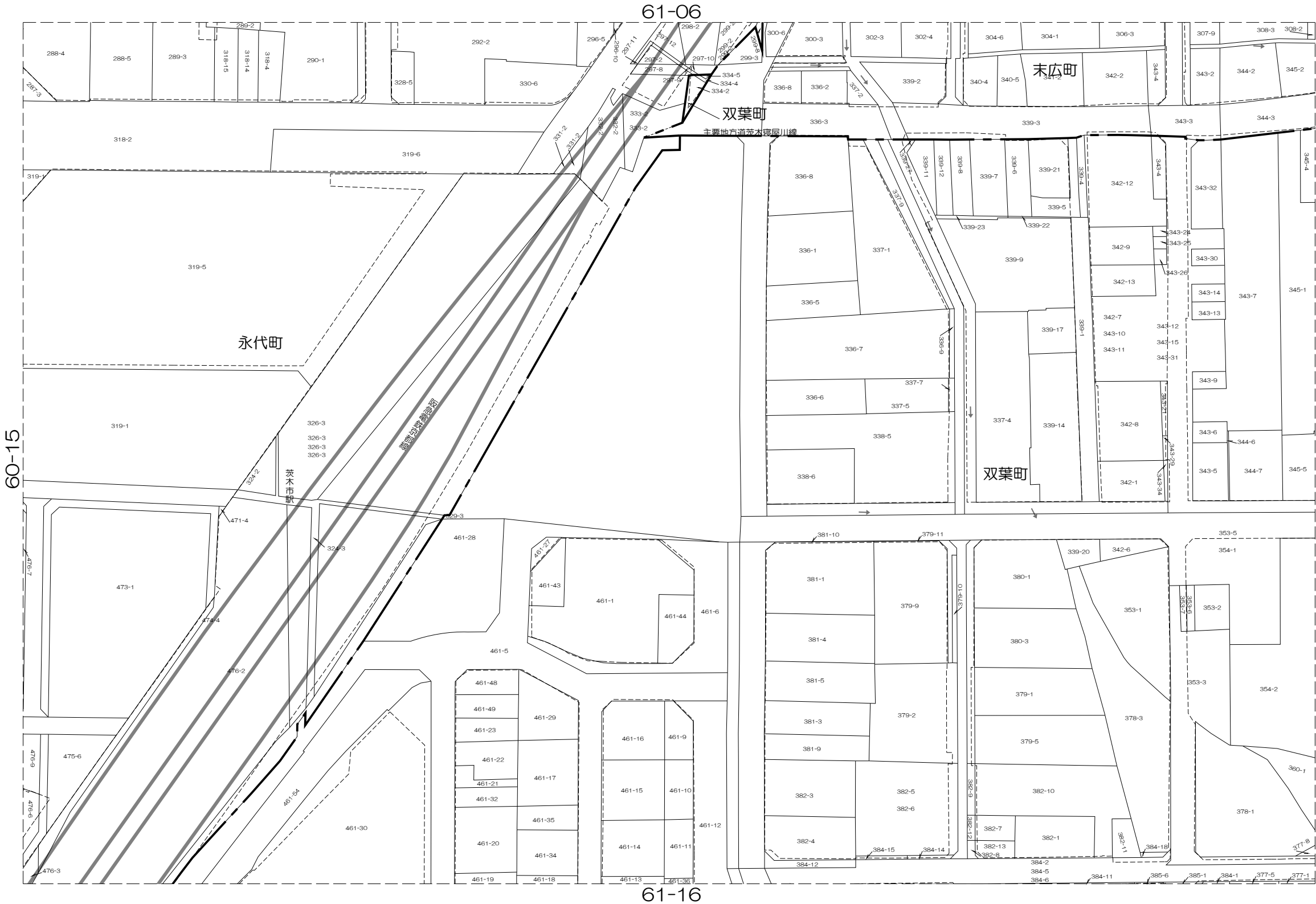
60-10	61-06	61-07
60-15	61-11	61-12
60-20	61-16	61-17



凡 例

- 道路
- 水路
- 筆界
- 池
- 市界
- 町丁目界

茨
木
市



内容：令和 7年 1月 1日現在

この図面は地籍参考図として作成
したものであり権利関係には使用
出来ません。

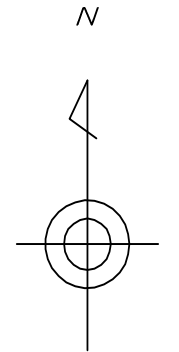
1: 1000

株式会社 パスコ 調製

茨木市地籍参考図

61-12

61-06	61-07	61-08
61-11	61-12	61-13
61-16	61-17	61-18



凡 例	
	道路
	水路
	筆界
	池
	市界
	町丁目界

茨
木
市



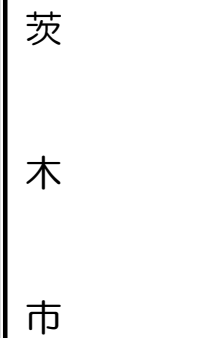
内容：令和 7年 1月 1日現在

この図面は地籍参考図として作成
したものであり権利関係には使用
出来ません。

1: 1000

株式会
社
パ
ス
コ
調
製

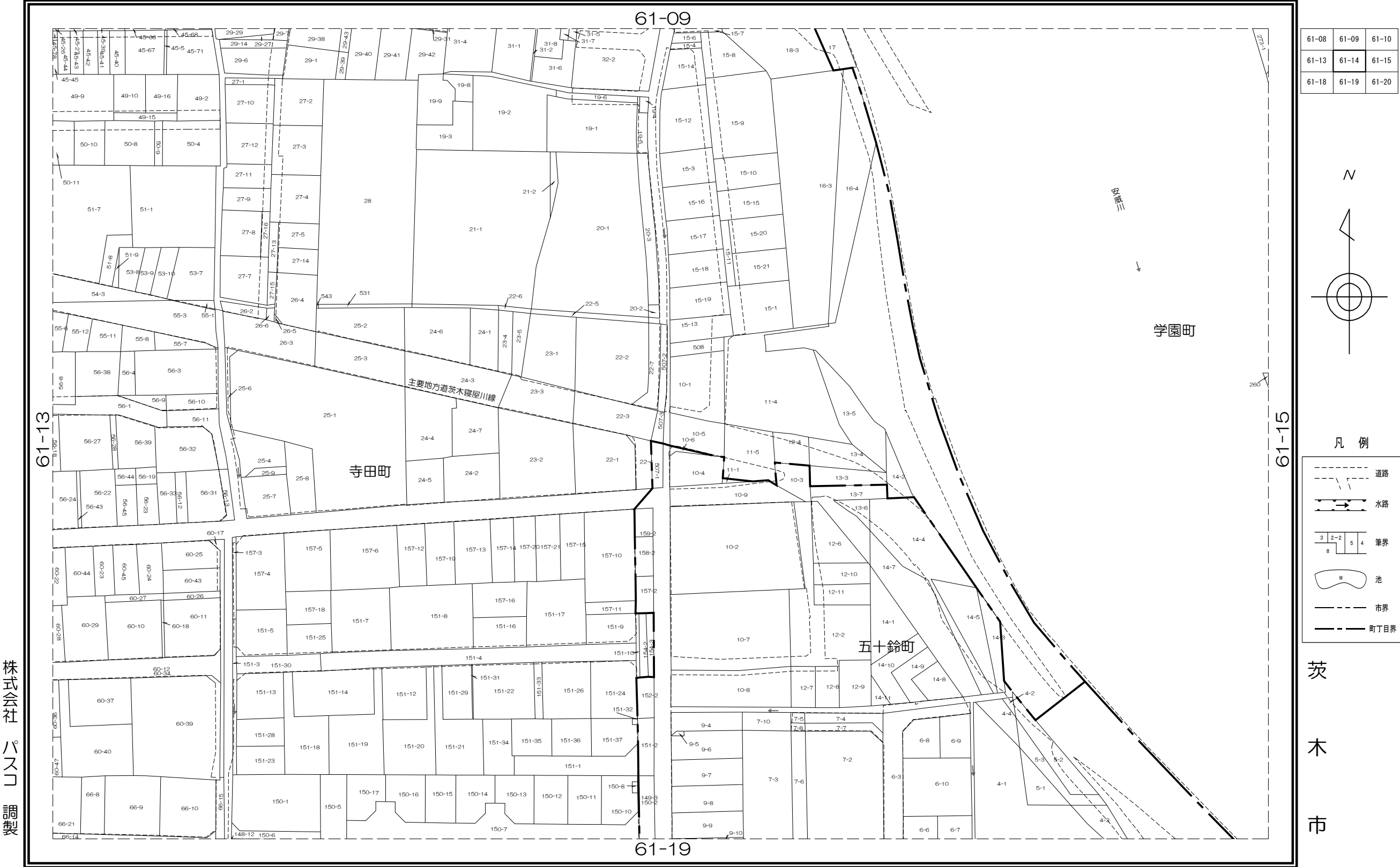
61-13



1: 1000

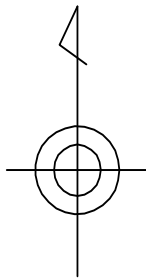
茨木市地籍参考図

61-14



61-08	61-09	61-10
61-13	61-14	61-15
61-18	61-19	61-20

N



凡 例

	道路
	水路
	筆界
	池
	市界
	町丁目界

茨
木
市

株式会
社
パ
ス
コ
調
製

内容：令和 7年 1月 1日現在

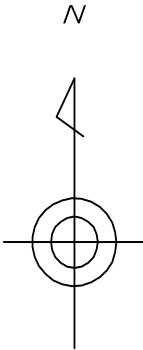
この図面は地籍参考図として作成
したものであり権利関係には使用
出来ません。

1: 1000

茨木市地籍参考図

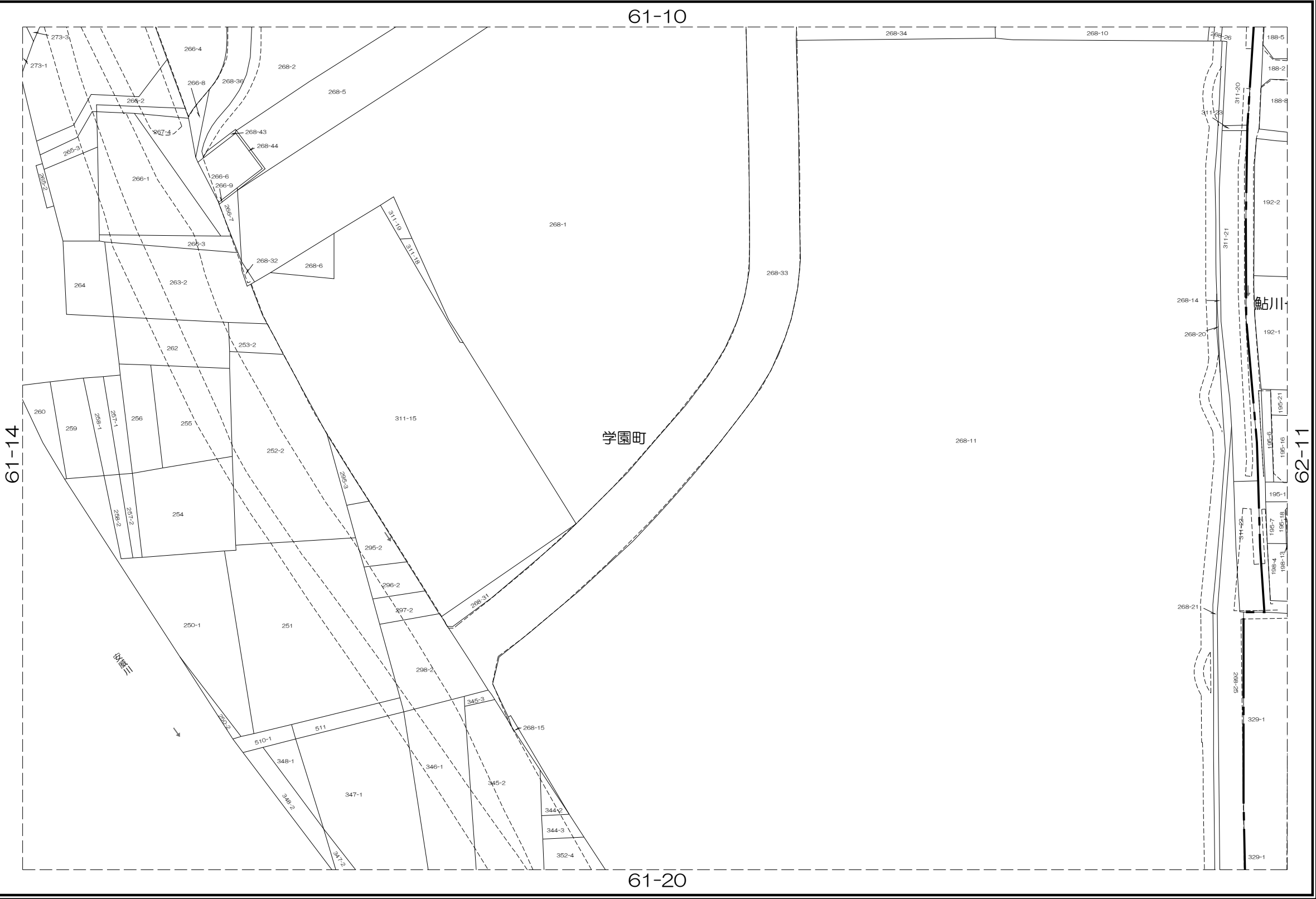
61-15

61-09	61-10	62-06
61-14	61-15	62-11
61-19	61-20	62-16



凡 例	
	道路
	水路
	筆界
	池
	市界
	町丁目界

茨
木
市



内容：令和 7年 1月 1日現在

この図面は地籍参考図として作成
したものであり権利関係には使用
出来ません。

1: 1000

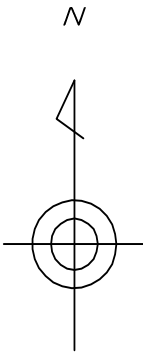
株式会社
パスコ
調製

茨木市地籍参考図

61-16



60-15	61-11	61-12
60-20	61-16	61-17
60-25	61-21	61-22



凡 例

- 道路
- 水路
- 筆界
- 池
- 市界
- 町丁目界

茨
木
市

株式会
社
パ
ス
コ
調
製

内容：令和 7年 1月 1日現在

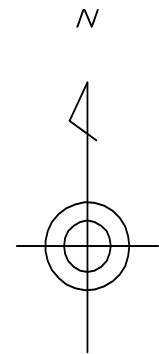
この図面は地籍参考図として作成
したものであり権利関係には使用
出来ません。

1: 1000

茨木市地籍参考図

61-17

61-11	61-12	61-13
61-16	61-17	61-18
61-21	61-22	61-23



凡 例

- 道路
- 水路
- 筆界
- 池
- 市界
- 町丁目界

茨
木
市



株式会社
パスコ
調製

内容：令和 7年 1月 1日現在

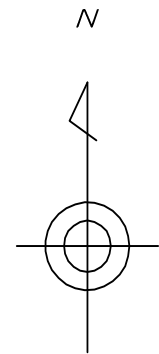
この図面は地籍参考図として作成
したものであり権利関係には使用
出来ません。

1: 1000

茨木市地籍参考図

61-18

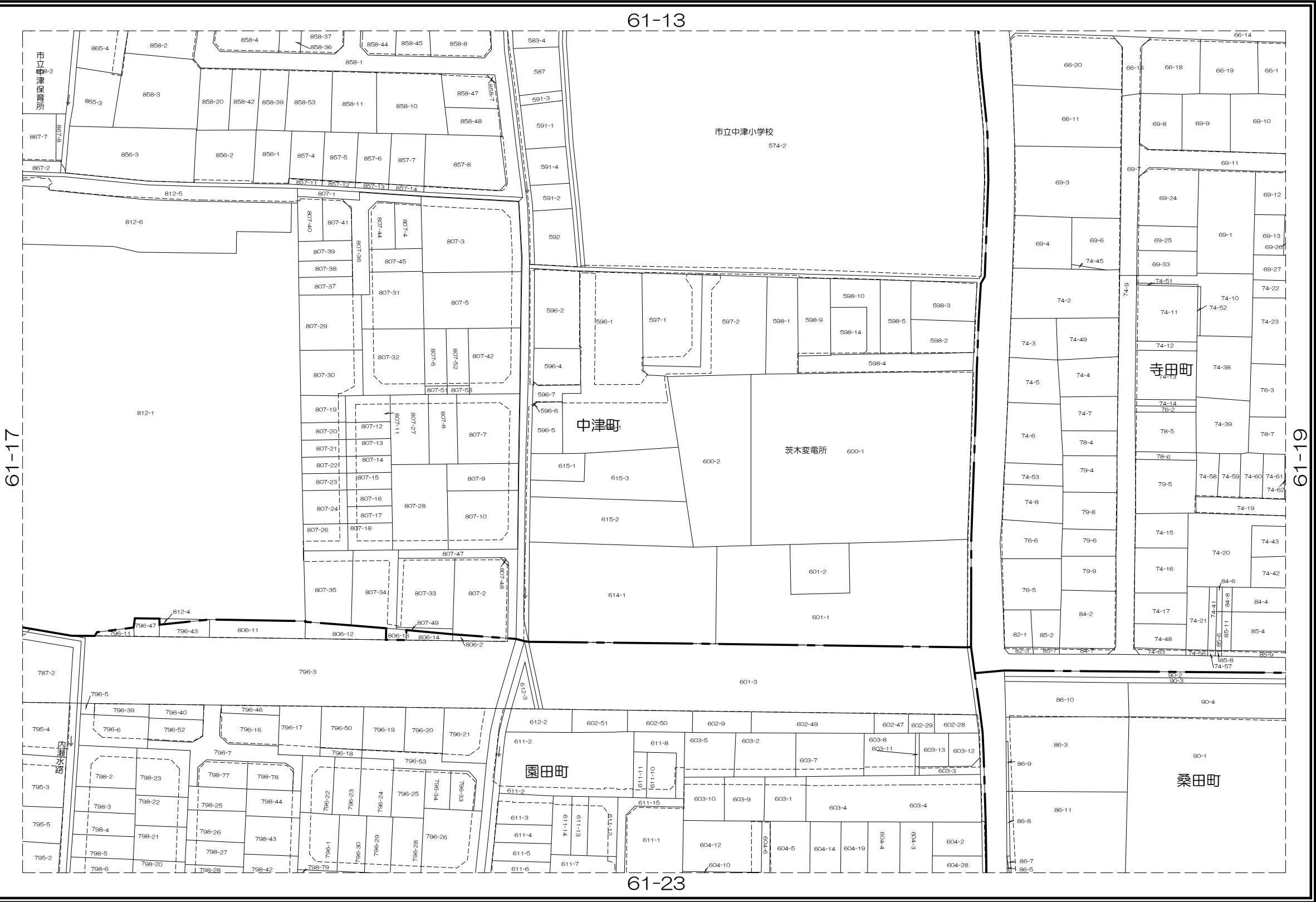
61-12	61-13	61-14
61-17	61-18	61-19
61-22	61-23	61-24



凡 例

	道路
	水路
	筆界
	池
	市界
	町丁目界

茨
木
市



株式会
社
パ
ス
コ
調
製

内容：令和 7年 1月 1日現在

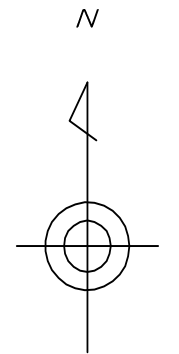
この図面は地籍参考図として作成
したものであり権利関係には使用
出来ません。

1: 1000

茨木市地籍参考図

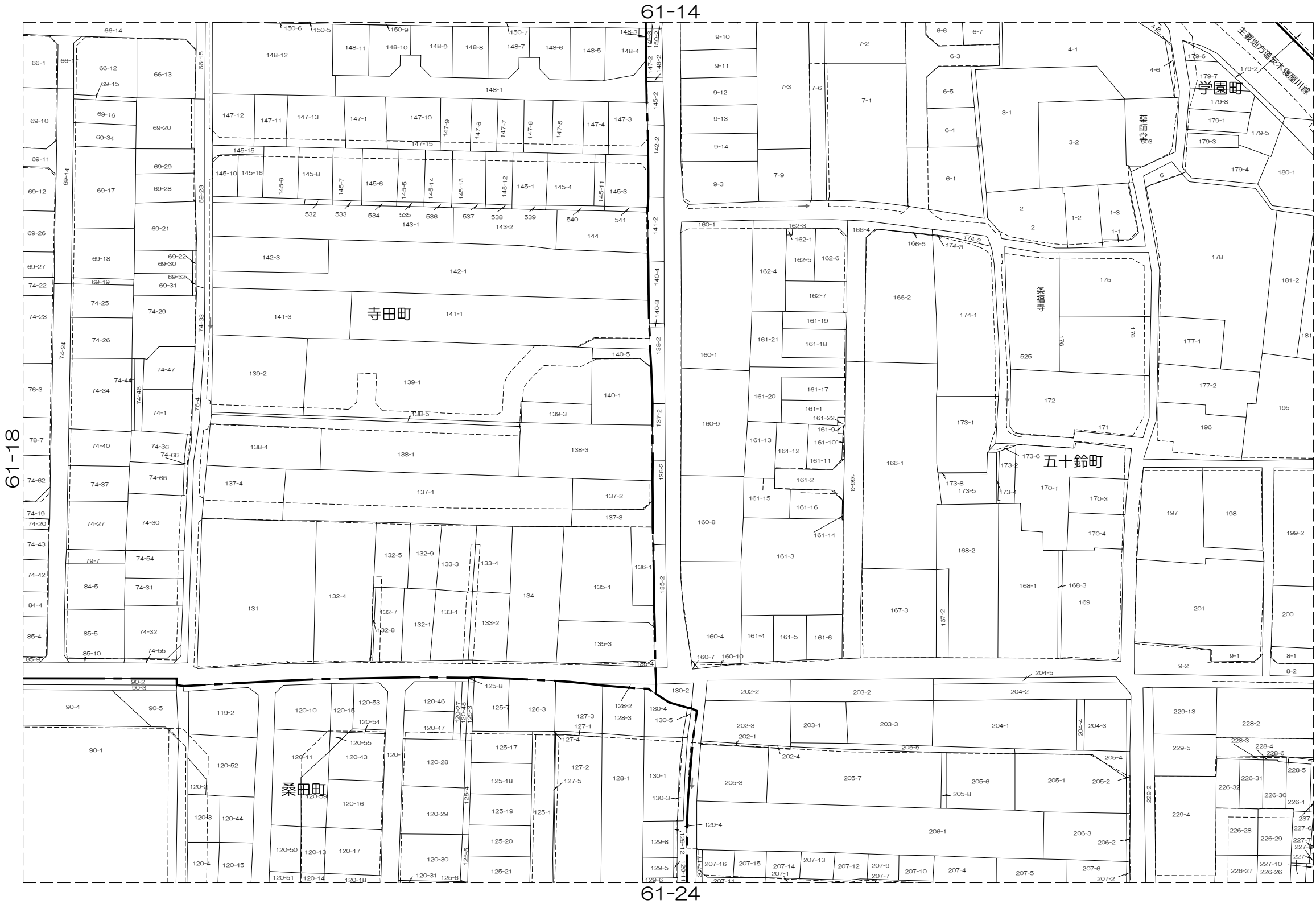
61-19

61-13	61-14	61-15
61-18	61-19	61-20
61-23	61-24	61-25



凡 例	
	道路
	水路
	筆界
	池
	市界
	町丁目界

茨
木
市



株式会社
パスコ
調製

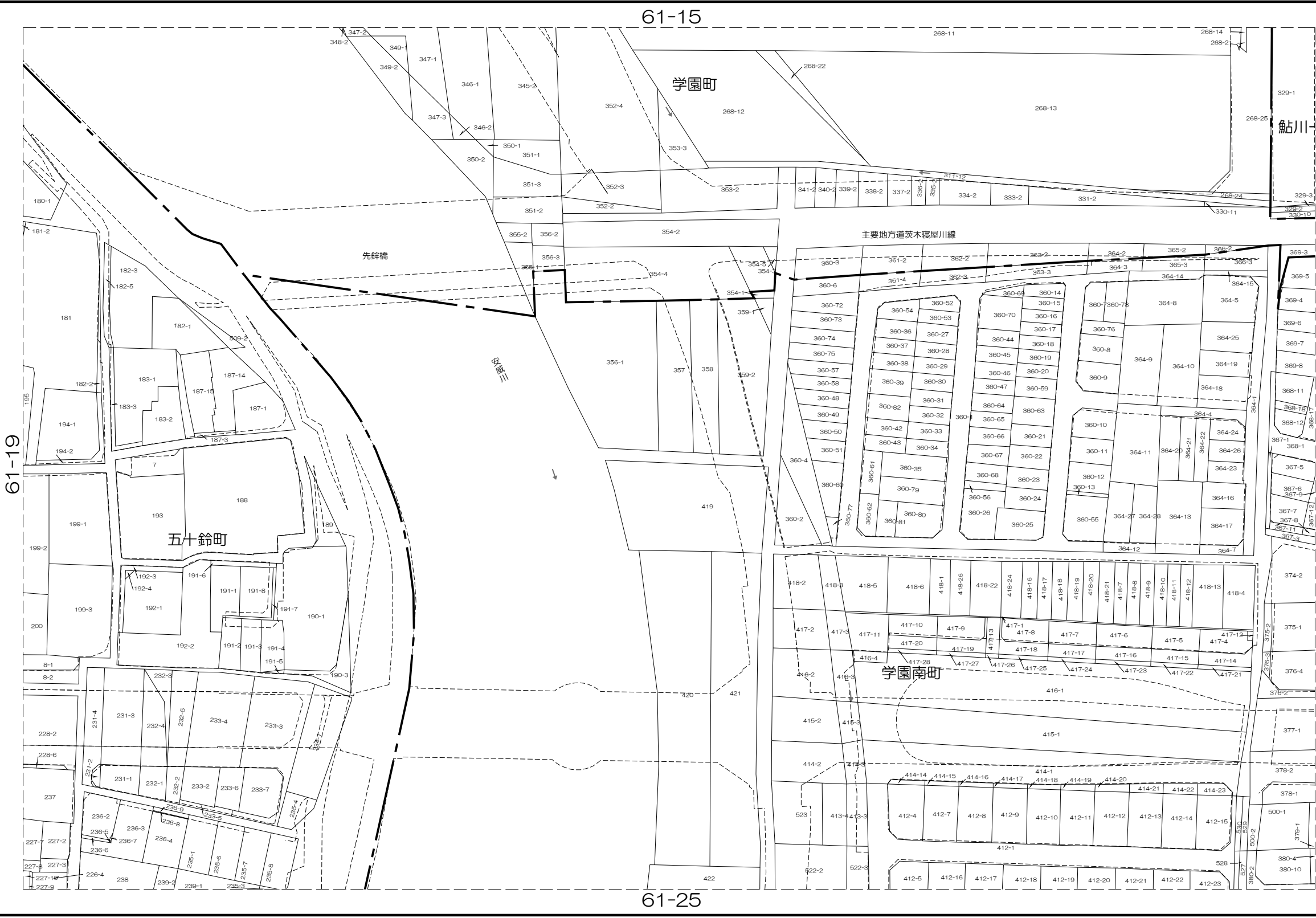
内容：令和 7年 1月 1日現在

この図面は地籍参考図として作成
したものであり権利関係には使用
出来ません。

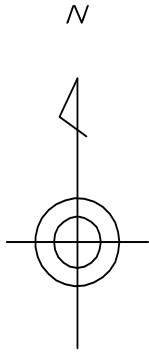
1: 1000

茨木市地籍参考図

61-20



61-14	61-15	62-11
61-19	61-20	62-16
61-24	61-25	62-21



凡 例

- 道路
- 水路
- 筆界
- 池
- 市界
- 町丁目界

茨
木
市

株式会
社
パ
ス
コ
調
製

内容：令和 7年 1月 1日現在


この図面は地籍参考図として作成
したものであり権利関係には使用
出来ません。

1: 1000

61-21



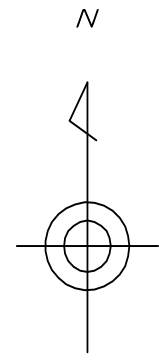
61-22



茨木市地籍参考図

61-23

61-17	61-18	61-19
61-22	61-23	61-24
65-02	65-03	65-04



凡 例	
	道路
	水路
	筆界
	池
	市界
	町丁目界

茨
木
市



内容：令和 7年 1月 1日現在

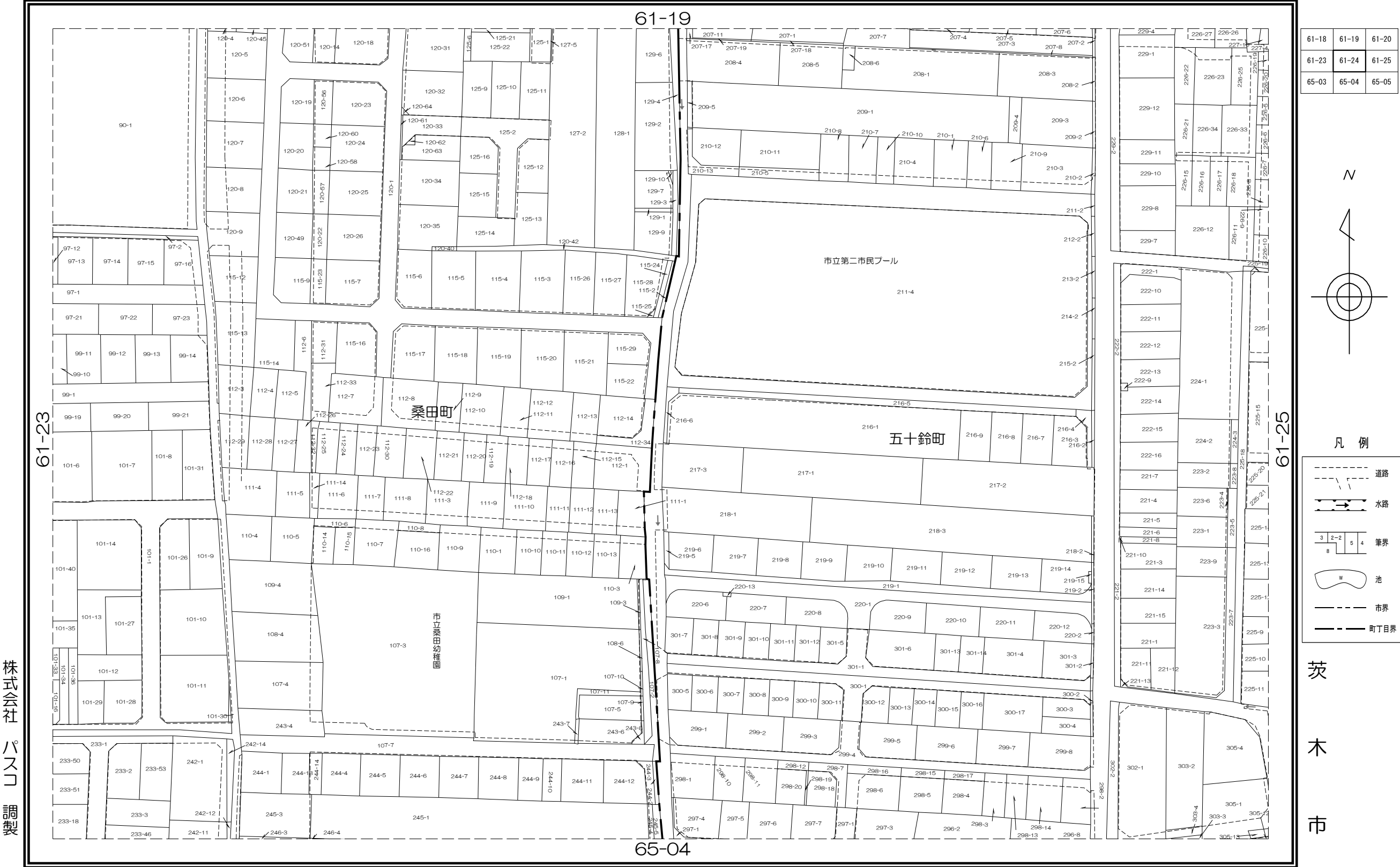
この図面は地籍参考図として作成
したものであり権利関係には使用
出来ません。

1: 1000

株式会社 パスコ 調製

茨木市地籍参考図

61-24



内容：令和 7年 1月 1日現在

この図面は地籍参考図として作成したものであり権利関係には使用出来ません。

1: 1000

茨木市地籍参考図

61-25



内容：令和 7年 1月 1日現在

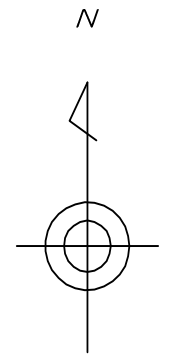
この図面は地籍参考図として作成したものであり権利関係には使用出来ません。

1: 1000

茨木市地籍参考図

62-01

56-25	57-21	57-22
61-05	62-01	62-02
61-10	62-06	62-07



凡 例

- 道路
- 水路
- 筆界
- 池
- 市界
- 町丁目界

茨
木
市



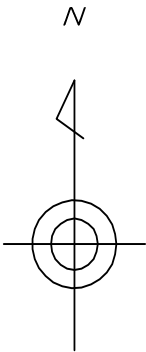
株式会社 パスコ 調製

内容：令和 7年 1月 1日現在

この図面は地籍参考図として作成
したものであり権利関係には使用
出来ません。

1: 1000

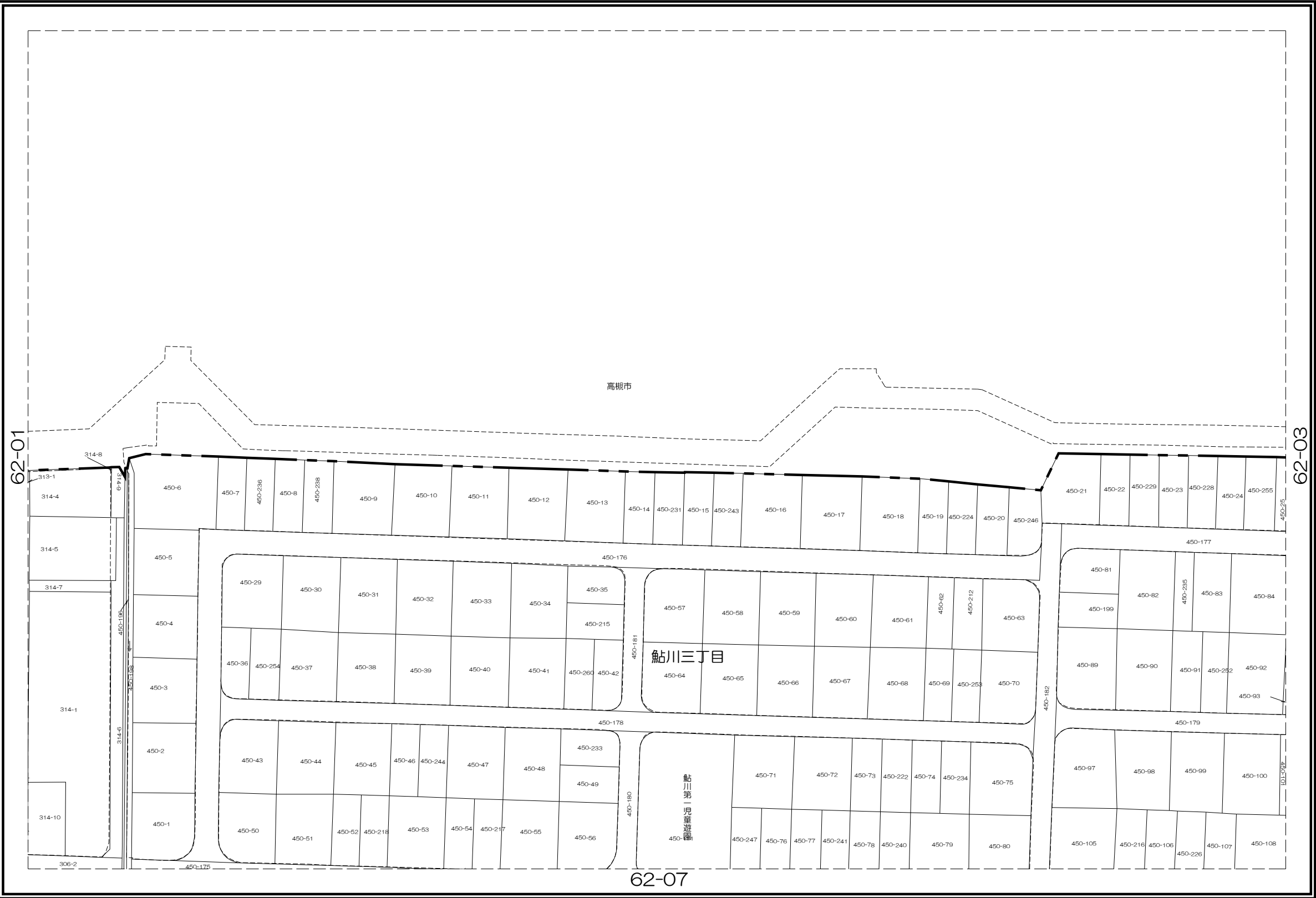
57-21	57-22	57-23
62-01	62-02	62-03
62-06	62-07	62-08



凡 例

	道路
	水路
	筆界
	池
	市界
	町丁目界

茨
木
市



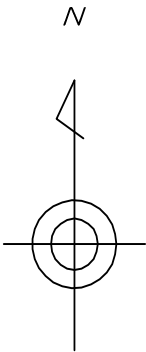
株式会社
パスコ
調製

内容：令和 7年 1月 1日現在

この図面は地籍参考図として作成
したものであり権利関係には使用
出来ません。

1: 1000

57-22	57-23	57-24
62-02	62-03	62-04
62-07	62-08	62-09



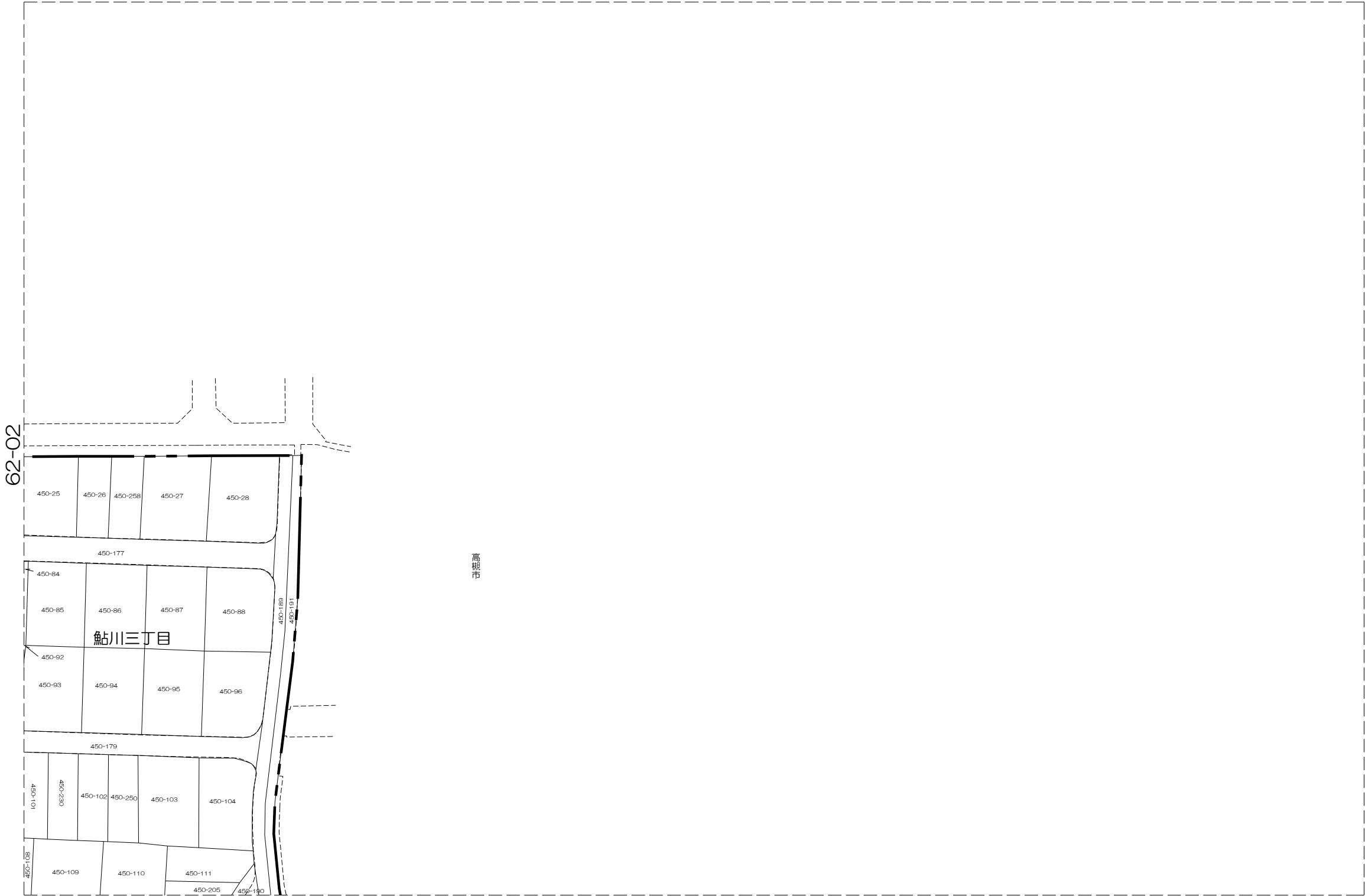
凡 例

	道路
	水路
	筆界
	池
	市界
	町丁目界

茨

木

市



株式会社
パスコ
調製

内容：令和 7年 1月 1日現在

この図面は地籍参考図として作成
したものであり権利関係には使用
出来ません。

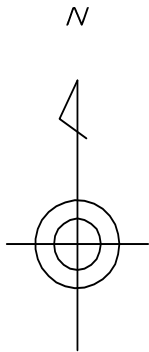
1: 1000

茨木市地籍参考図

62-06



61-05	62-01	62-02
61-10	62-06	62-07
61-15	62-11	62-12



凡 例

道路

水路

筆界

池

市界

町丁目界

茨
木
市

株式会
社
パス
コ
調製

内容：令和 7年 1月 1日現在

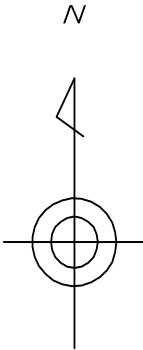
この図面は地籍参考図として作成
したものであり権利関係には使用
出来ません。

1: 1000

62-07



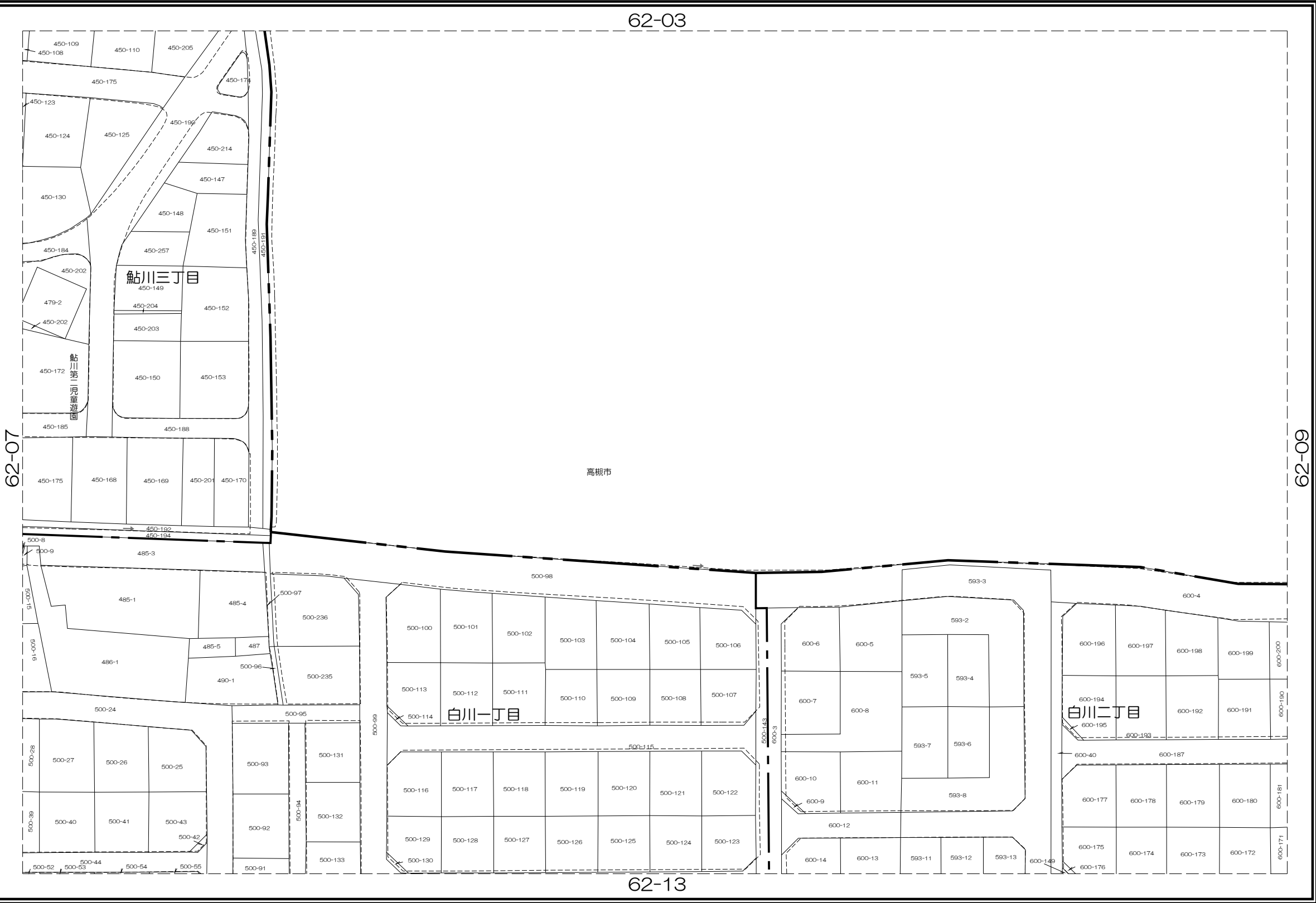
62-02	62-03	62-04
62-07	62-08	62-09
62-12	62-13	62-14



凡 例

	道路
	水路
	筆界
	池
	市界
	町丁目界

茨
木
市



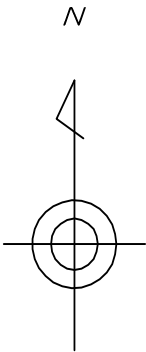
内容：令和 7年 1月 1日現在

この図面は地籍参考図として作成
したものであり権利関係には使用
出来ません。

1: 1000

株式会社 パスコ 調製

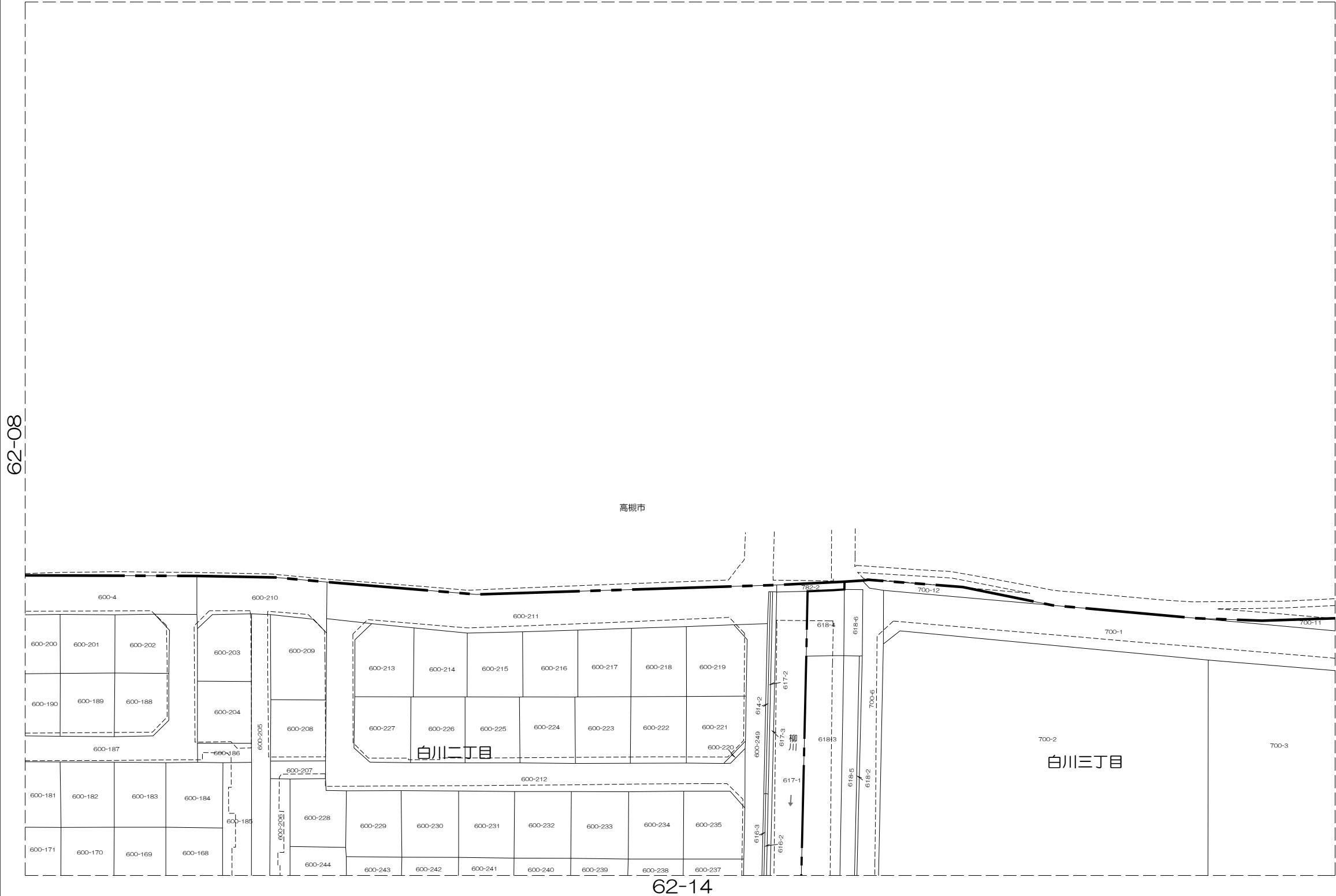
62-03	62-04	62-05
62-08	62-09	62-10
62-13	62-14	62-15



凡 例

	道路
	水路
	筆界
	池
	市界
	町丁目界

茨
木
市



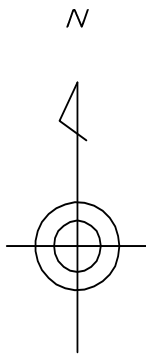
株
式
会
社
パ
ス
コ
調
製

内容：令和 7年 1月 1日現在

この図面は地籍参考図として作成
したものであり権利関係には使用
出来ません。

1: 1000

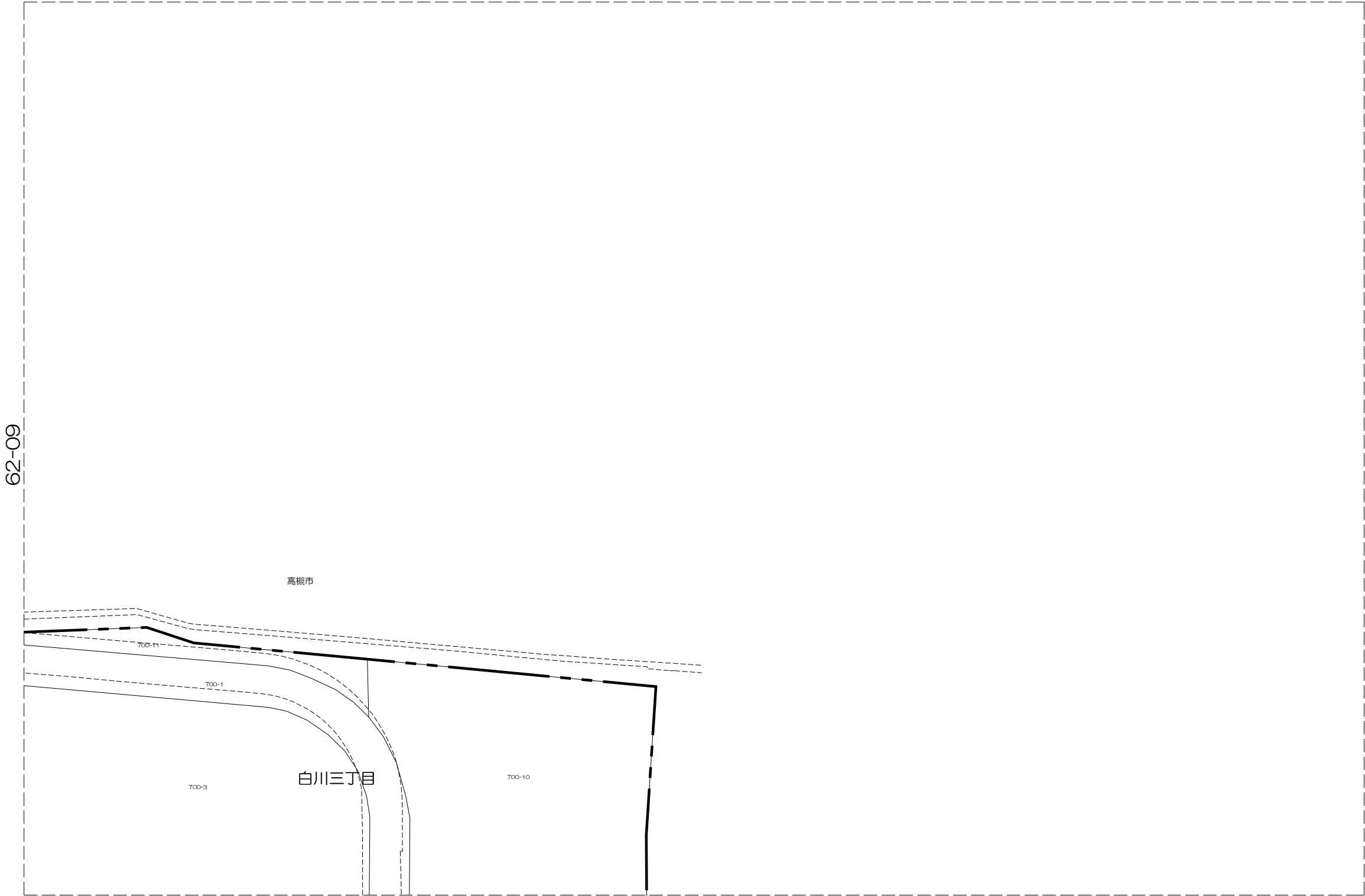
62-04	62-05	
62-09	62-10	
62-14	62-15	



凡 例

	道路
	水路
	筆界
	池
	市界
	町丁目界

茨
木
市



株
式
会
社
パ
ス
コ
調
製

内容：令和 7年 1月 1日現在

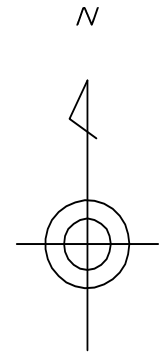
この図面は地籍参考図として作成
したものであり権利関係には使用
出来ません。

1: 1000

茨木市地籍参考図

62-11

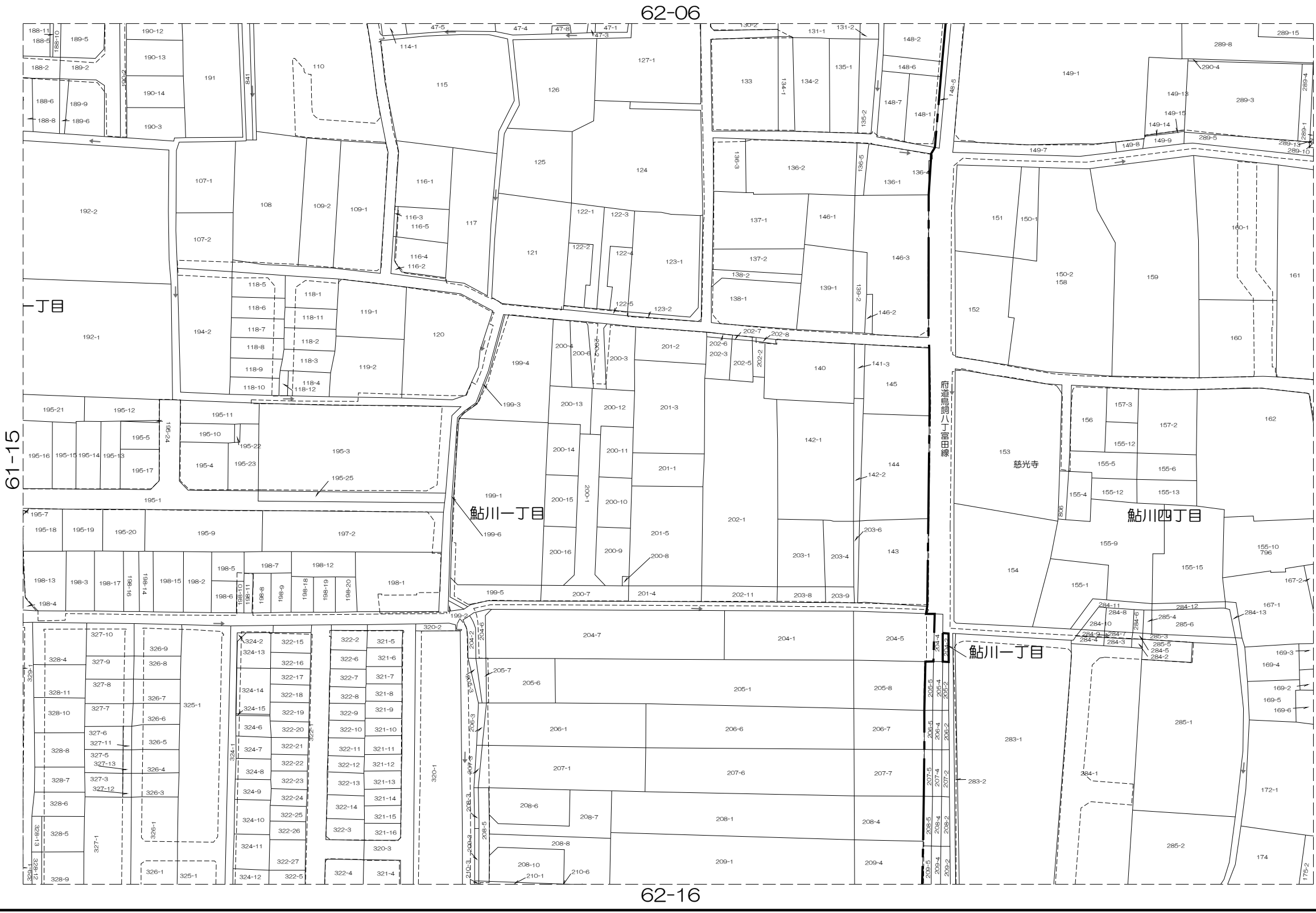
61-10	62-06	62-07
61-15	62-11	62-12
61-20	62-16	62-17



凡 例

- 道路
- 水路
- 筆界
- 池
- 市界
- 町丁目界

茨
木
市




内容：令和 7年 1月 1日現在

この図面は地籍参考図として作成
したものであり権利関係には使用
出来ません。

1: 1000

株式会社 パスコ 調製

62-12

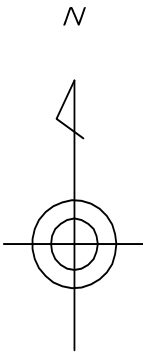


茨木市地籍参考図

62-13



62-07	62-08	62-09
62-12	62-13	62-14
62-17	62-18	62-19



凡 例

	道路
	水路
	筆界
	池
	市界
	町丁目界

茨
木
市

株式会
社
パ
ス
コ
調
製

内容：令和 7年 1月 1日現在

この図面は地籍参考図として作成
したものであり権利関係には使用
出来ません。

1: 1000

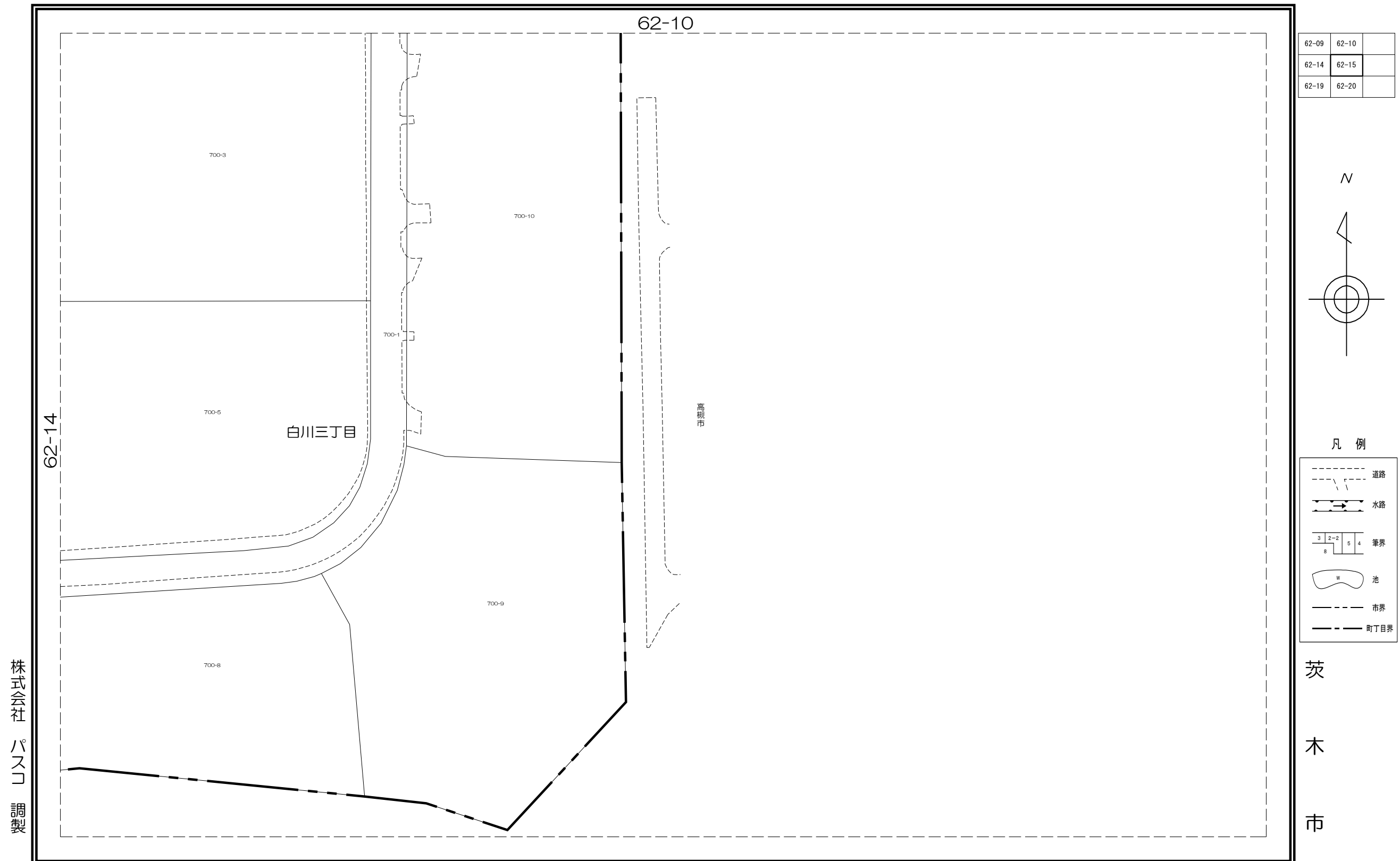
茨木市地籍参考図

62-14



茨木市地籍参考図

62-15



内容：令和 7年 1月 1日現在

この図面は地籍参考図として作成したものであり権利関係には使用出来ません。

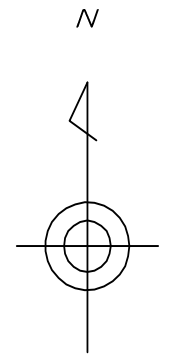
1: 1000

茨木市地籍参考図

62-16



61-15	62-11	62-12
61-20	62-16	62-17
61-25	62-21	62-22



凡 例

	道路
	水路
	筆界
	池
	市界
	町丁目界

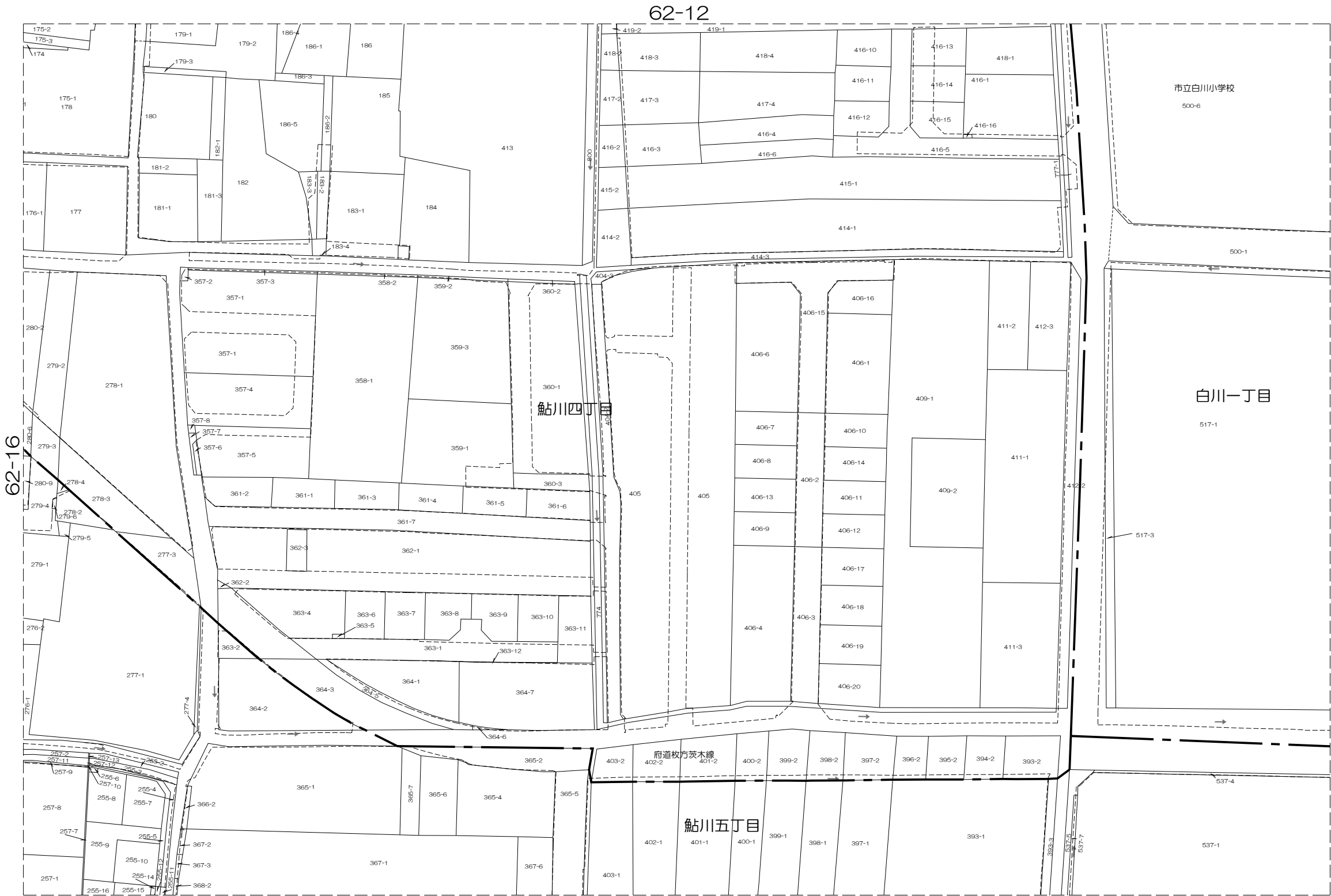
茨
木
市

株式会
社
パ
ス
コ
調
製

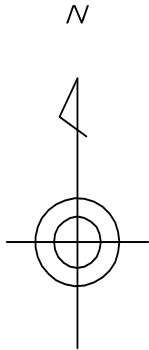
内容：令和 7年 1月 1日現在

この図面は地籍参考図として作成
したものであり権利関係には使用
出来ません。

1: 1000



62-11	62-12	62-13
62-16	62-17	62-18
62-21	62-22	62-23



凡 例

	道路
	水路
	筆界
	池
	市界
	町丁目界

茨
木
市

株式会社
パスコ
調製

内容：令和 7年 1月 1日現在

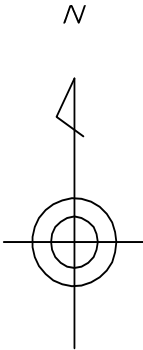
この図面は地籍参考図として作成
したものであり権利関係には使用
出来ません。

1: 1000

茨木市地籍参考図

62-18

62-12	62-13	62-14
62-17	62-18	62-19
62-22	62-23	62-24



凡 例

	道路
	水路
	筆界
	池
	市界
	町丁目界

茨
木
市



内容：令和 7年 1月 1日現在

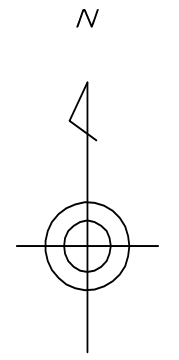
この図面は地籍参考図として作成
したものであり権利関係には使用
出来ません。

1: 1000

株式会社
パスコ
調製



62-13	62-14	62-15
62-18	62-19	62-20
62-23	62-24	62-25



凡 例

	道路
	水路
	筆界
	池
	市界
	町丁目界

茨
木
市

株式会
社
パ
ス
コ
調
製

内容：令和 7年 1月 1日現在

この図面は地籍参考図として作成
したものであり権利関係には使用
出来ません。

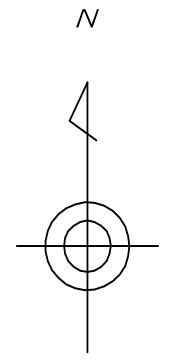
1: 1000

茨木市地籍参考図

62-21



61-20	62-16	62-17
61-25	62-21	62-22
65-05	66-01	66-02



凡 例

- 道路 (Dashed line with double arrows)
- 水路 (Line with wavy arrows)
- 筆界 (Diagram showing numbers 3, 2, 2, 5, 4, 8)
- 池 (Symbol with 'W' inside a pond shape)
- 市界 (Long dashed line)
- 町丁目界 (Short dashed line)

茨
木
市

株
式
会
社
パ
ス
コ
調
製

内容：令和 7年 1月 1日現在

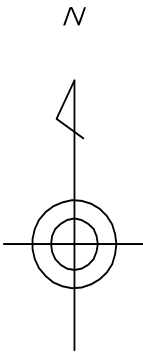
この図面は地籍参考図として作成
したものであり権利関係には使用
出来ません。

1: 1000

茨木市地籍参考図

62-22

62-16	62-17	62-18
62-21	62-22	62-23
66-01	66-02	66-03



凡 例	
	道路
	水路
	筆界
	池
	市界
	町丁目界

茨
木
市



内容：令和 7年 1月 1日現在

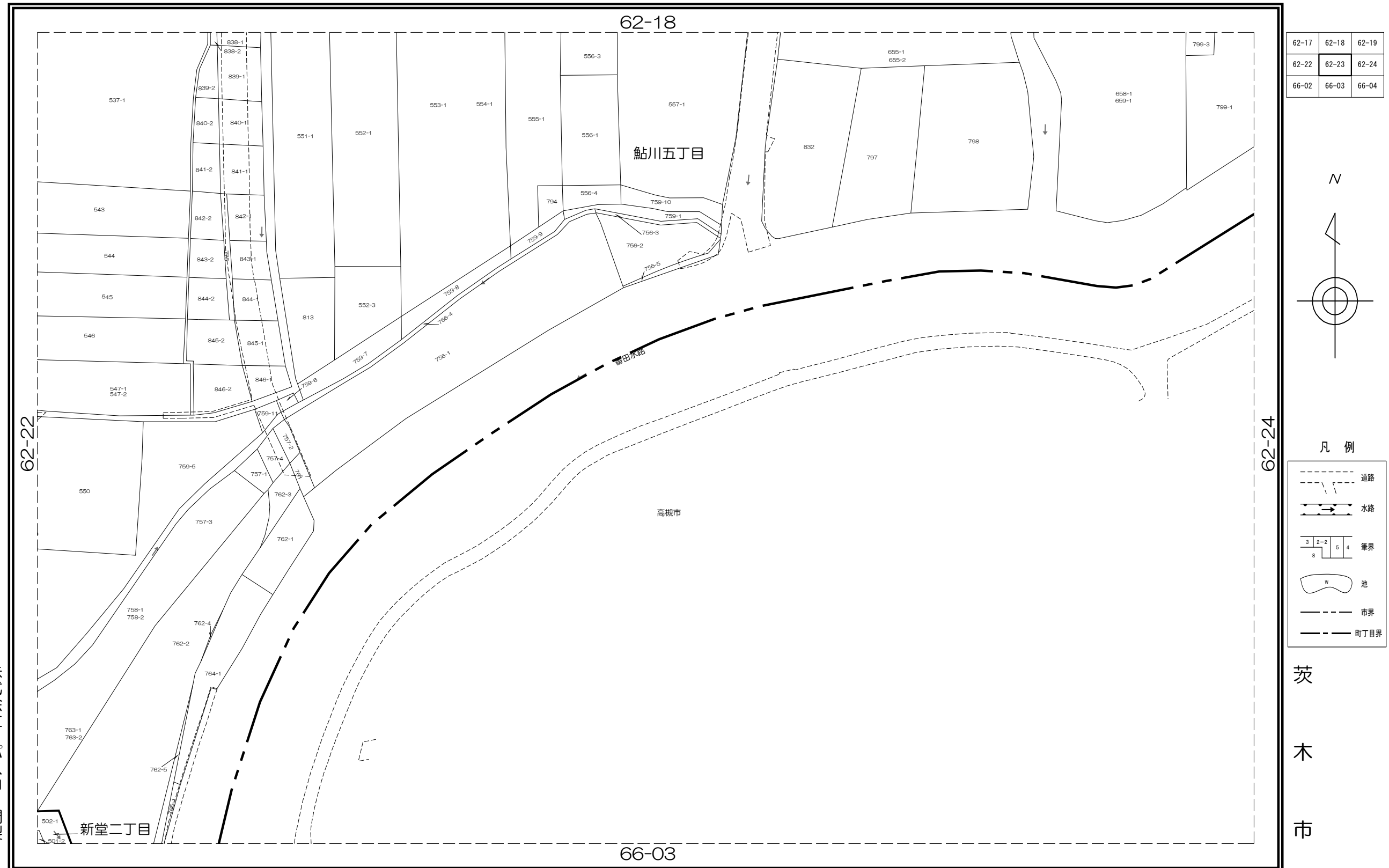
この図面は地籍参考図として作成
したものであり権利関係には使用
出来ません。

1: 1000

株式会
社 パ
ス
コ
調
製

茨木市地籍参考図

62-23



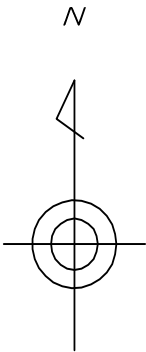
内容：令和 7年 1月 1日現在

この図面は地籍参考図として作成
したものであり権利関係には使用
出来ません。

1: 1000


株式会社 パスコ 調製

62-18	62-19	62-20
62-23	62-24	62-25
66-03	66-04	66-05



凡 例	
	道路
	水路
	筆界
	池
	市界
	町丁目界

茨
木
市



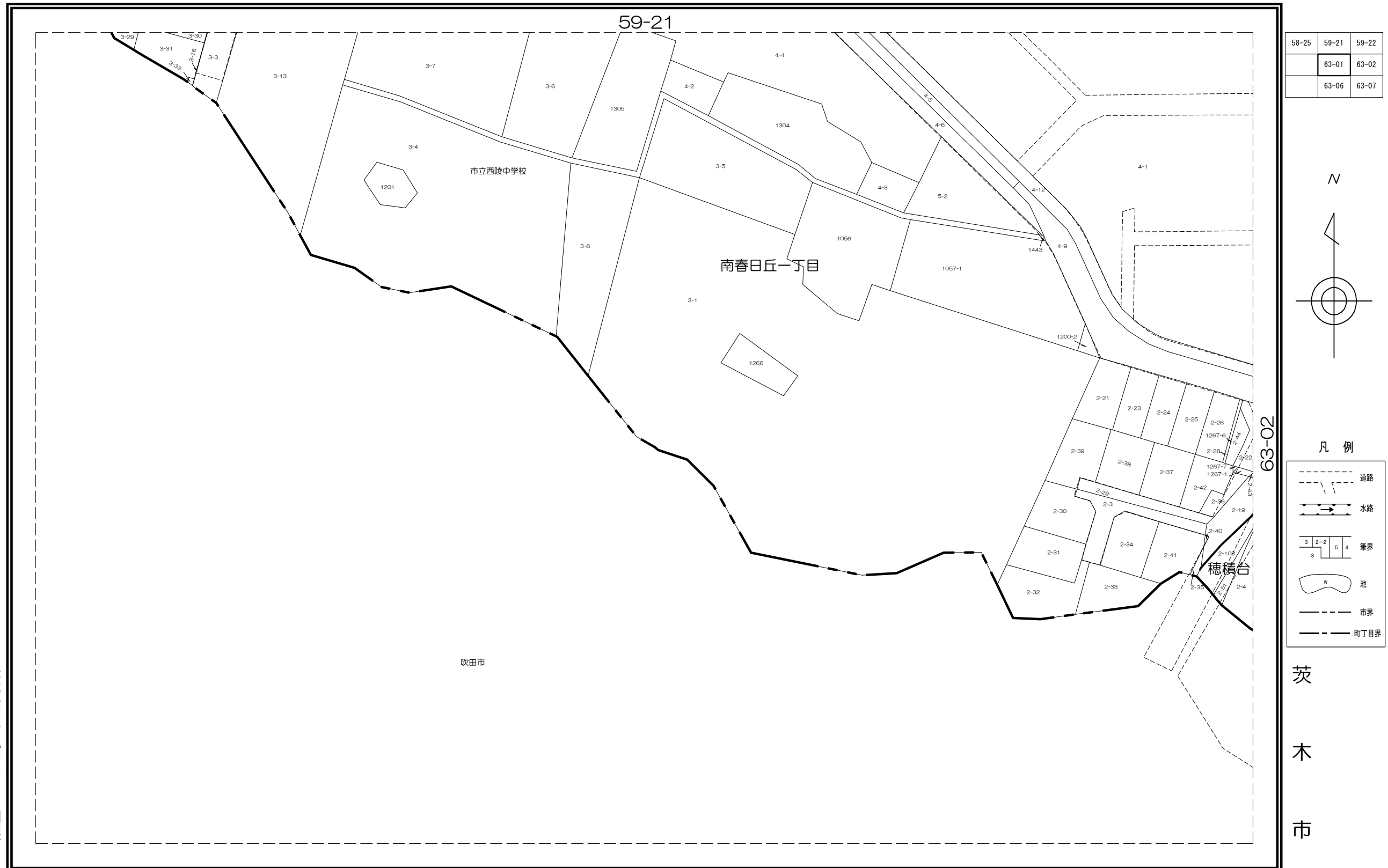
内容：令和 7年 1月 1日現在

この図面は地籍参考図として作成
したものであり権利関係には使用
出来ません。

1: 1000

茨木市地籍参考図

63-01



内容：令和 7年 1月 1日現在

この図面は地籍参考図として作成したものであり権利関係には使用出来ません。

1: 1000

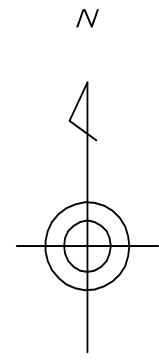
株式会社 パスコ 調製

茨木市

茨木市地籍参考図

63-02

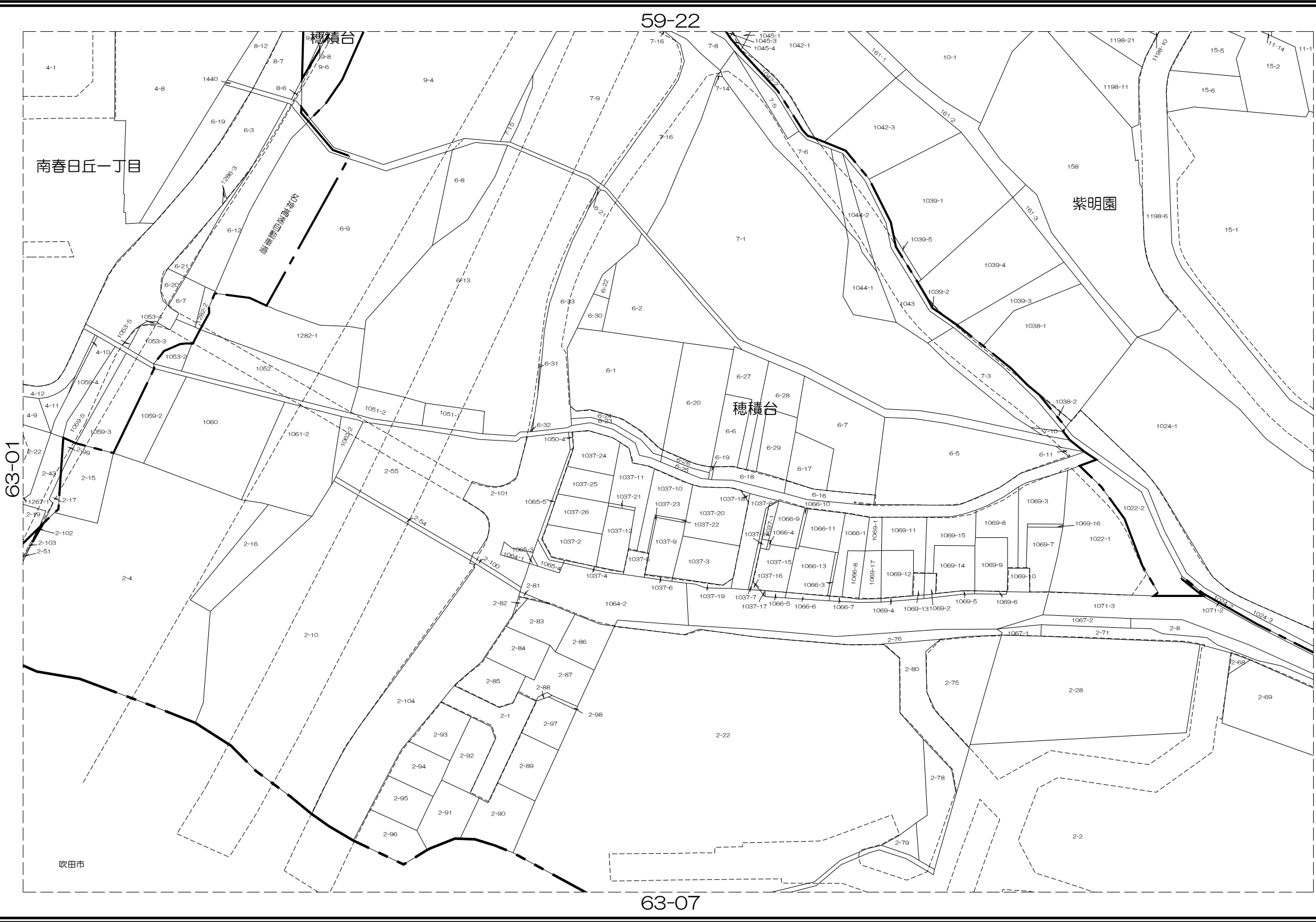
59-21	59-22	59-23
63-01	63-02	63-03
63-06	63-07	63-08



凡 例

	道路
	水路
	筆界
	池
	市界
	町丁目界

茨
木
市



株式会
社
パ
ス
コ
調
製

内容：令和 7年 1月 1日現在

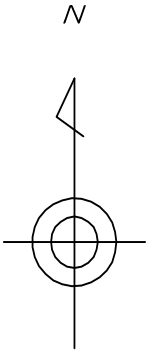
この図面は地籍参考図として作成
したものであり権利関係には使用
出来ません。

1: 1000

茨木市地籍参考図

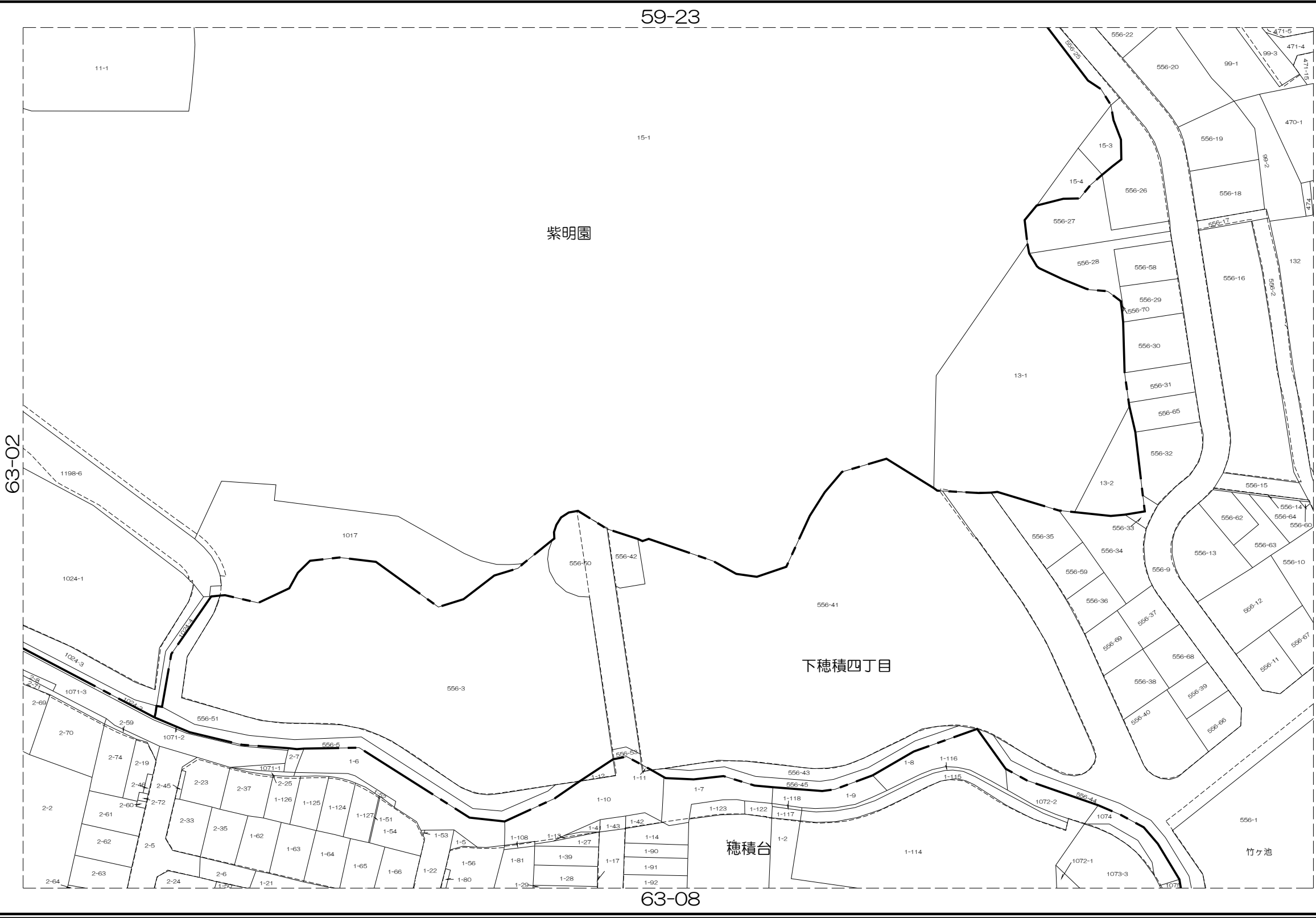
63-03

59-22	59-23	59-24
63-02	63-03	63-04
63-07	63-08	63-09



凡 例	
	道路
	水路
	筆界
	池
	市界
	町丁目界

茨
木
市



内容：令和 7年 1月 1日現在

この図面は地籍参考図として作成
したものであり権利関係には使用
出来ません。

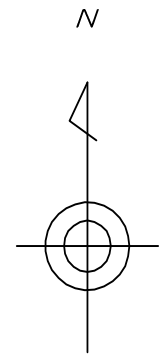
1: 1000

株式会社
パスコ
調製

茨木市地籍参考図

63-04

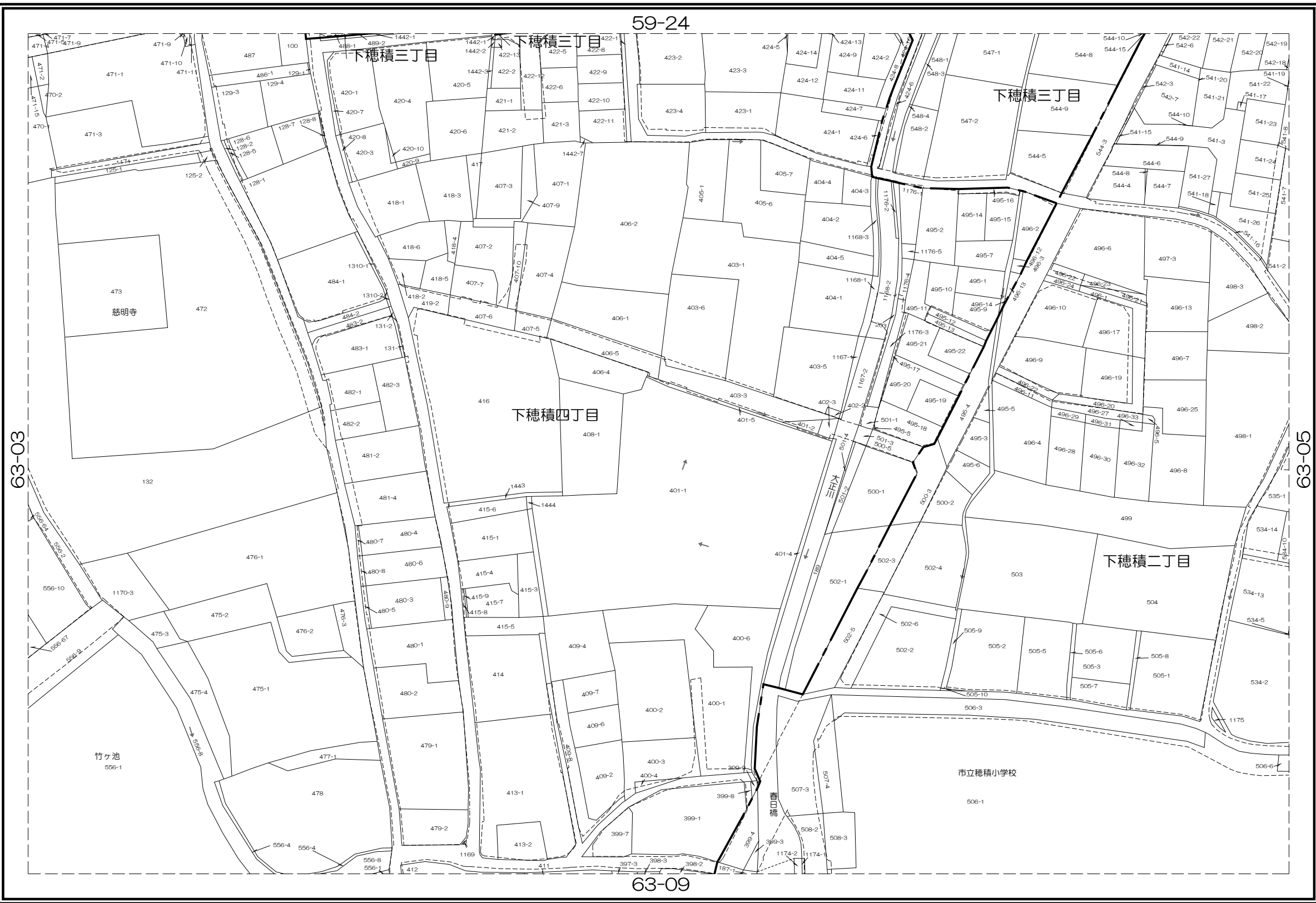
59-23	59-24	59-25
63-03	63-04	63-05
63-08	63-09	63-10



凡 例

	道路
	水路
	筆界
	池
	市界
	町丁目界

茨
木
市



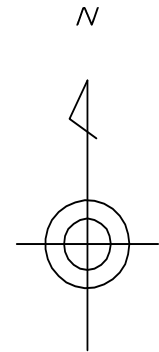
株式会社
パスコ
調製

内容：令和 7年 1月 1日現在

この図面は地籍参考図として作成
したものであり権利関係には使用
出来ません。

1: 1000

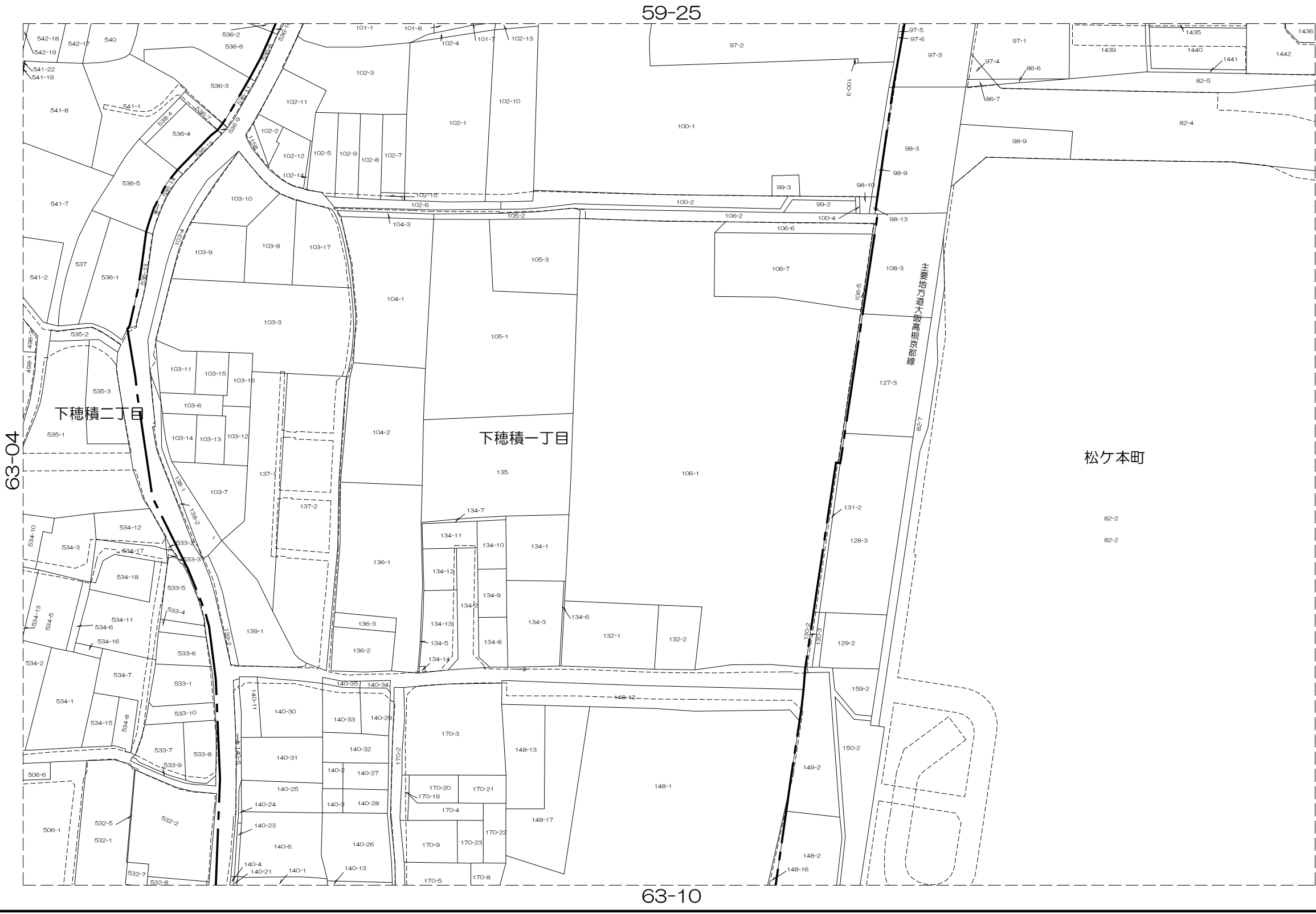
59-24	59-25	60-21
63-04	63-05	64-01
63-09	63-10	64-06



凡 例

	道路
	水路
	筆界
	池
	市界
	町丁目界

茨
木
市



株式会
社
パ
ス
コ
調
製

内容：令和 7年 1月 1日現在

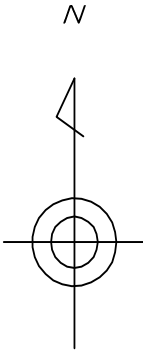
この図面は地籍参考図として作成したものであり権利関係には使用出来ません。

1: 1000

茨木市地籍参考図

63-07

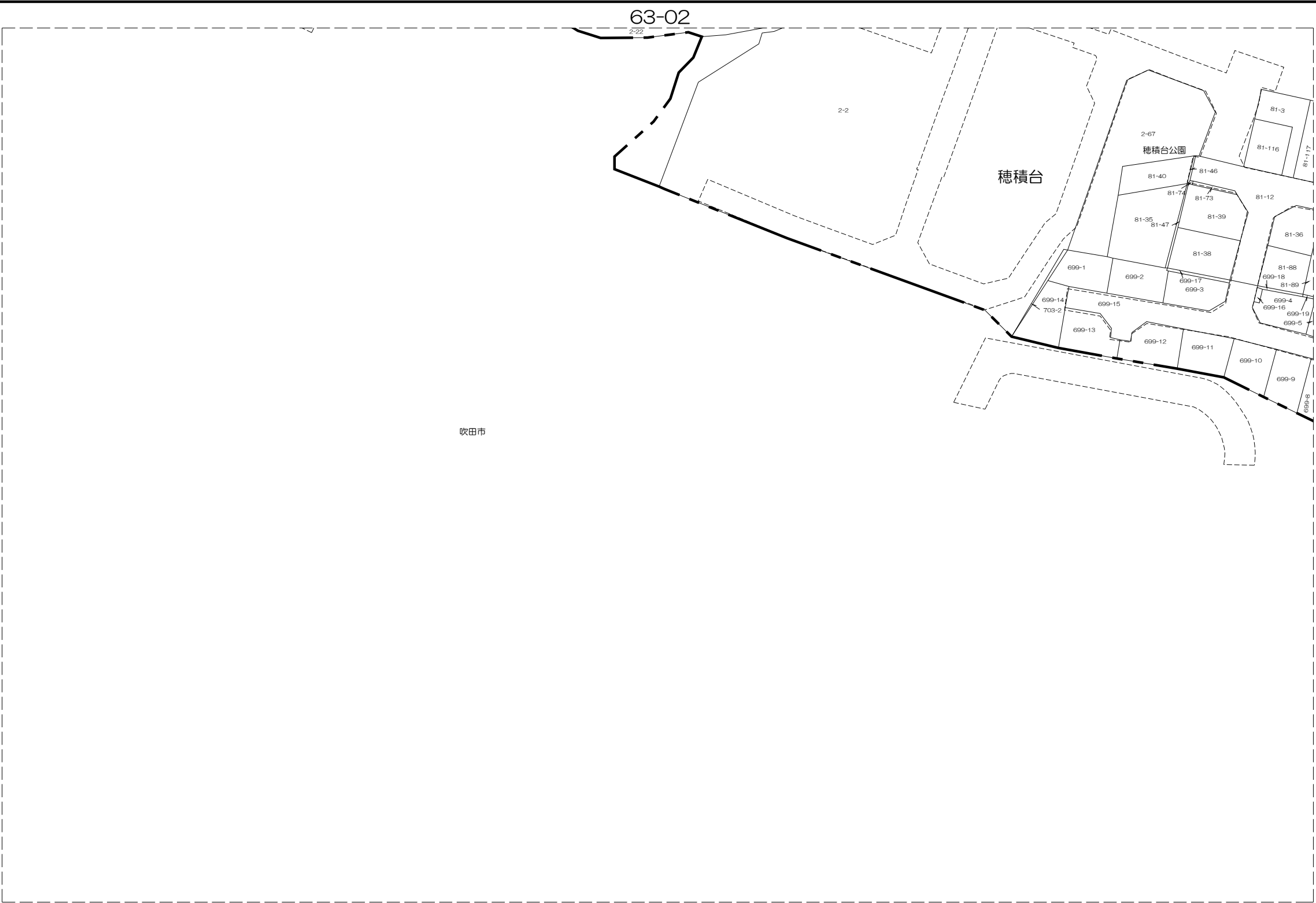
63-01	63-02	63-03
63-06	63-07	63-08
63-11	63-12	63-13



凡 例

	道路
	水路
	筆界
	池
	市界
	町丁目界

茨
木
市



内容：令和 7年 1月 1日現在

この図面は地籍参考図として作成
したものであり権利関係には使用
出来ません。

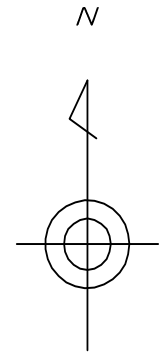
1: 1000

株式会社
パスコ
調製

茨木市地籍参考図

63-08

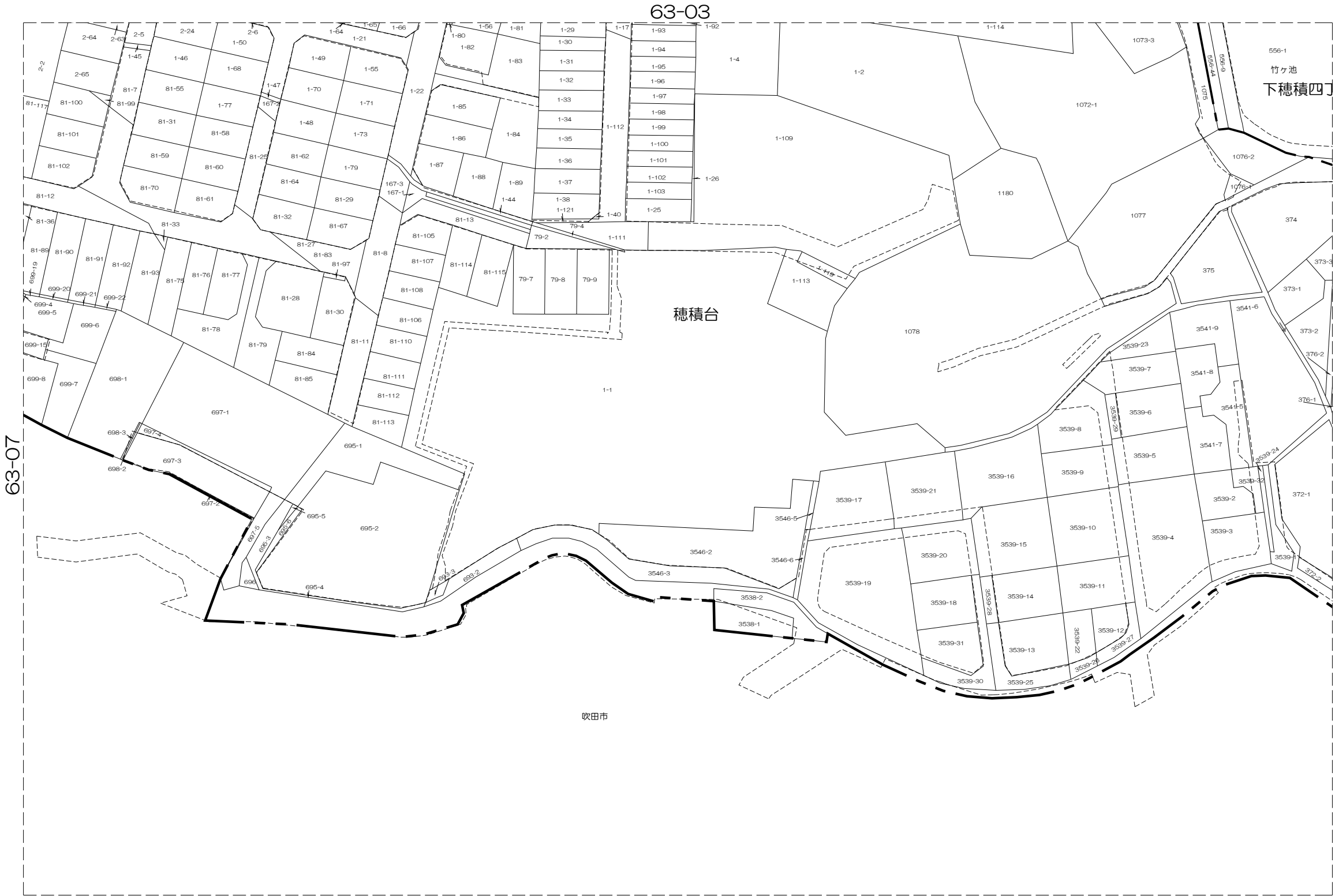
63-02	63-03	63-04
63-07	63-08	63-09
63-12	63-13	63-14



凡 例

	道路
	水路
	筆界
	池
	市界
	町丁目界

茨
木
市



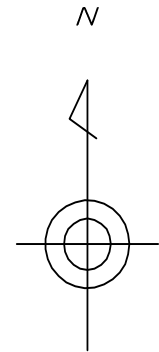
内容：令和 7年 1月 1日現在

この図面は地籍参考図として作成
したものであり権利関係には使用
出来ません。

1: 1000

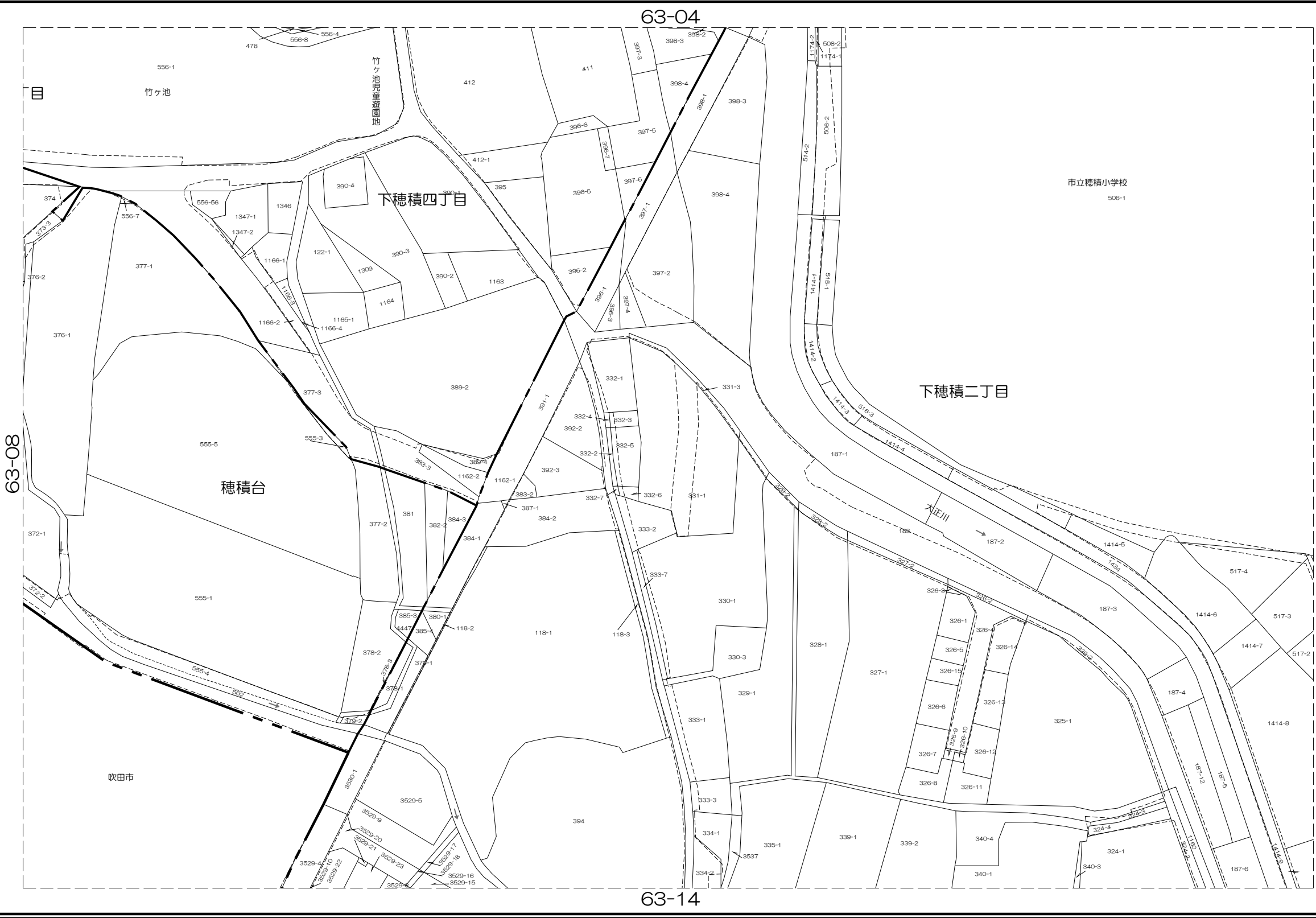
株式会社
パスコ
調製

63-03	63-04	63-05
63-08	63-09	63-10
63-13	63-14	63-15



凡 例	
	道路
	水路
	筆界
	池
	市界
	町丁目界

茨
木
市



内容：令和 7年 1月 1日現在

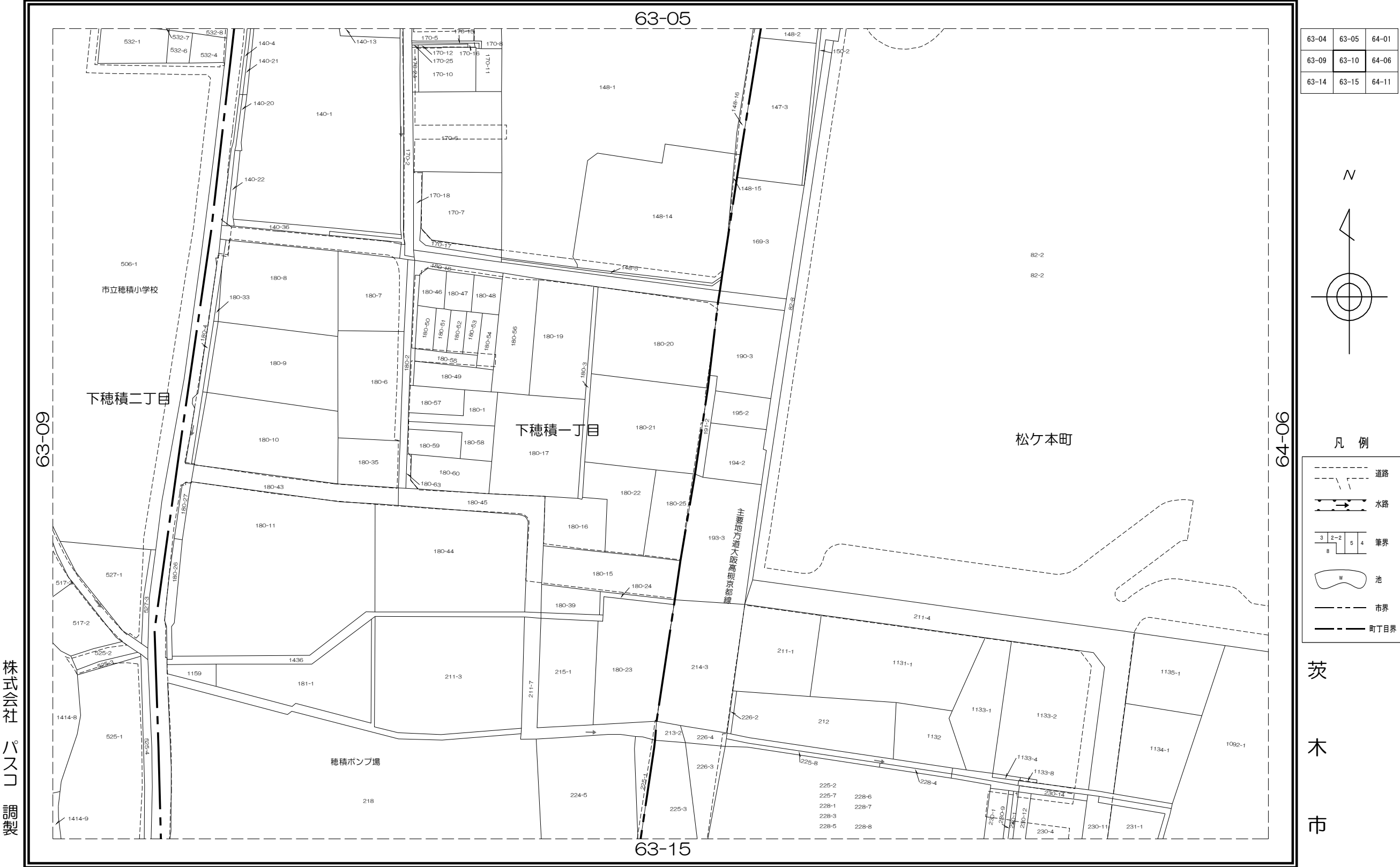
この図面は地籍参考図として作成
したものであり権利関係には使用
出来ません。

1: 1000

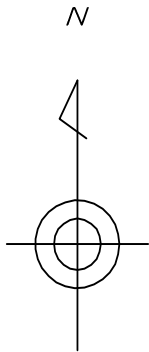
株式会社
パスコ
調製

茨木市地籍参考図

63-10



63-04	63-05	64-01
63-09	63-10	64-06
63-14	63-15	64-11



凡 例

	道路
	水路
	筆界
	池
	市界
	町丁目界

茨
木
市

株式会
社
パ
ス
コ
調
製

内容：令和 7年 1月 1日現在

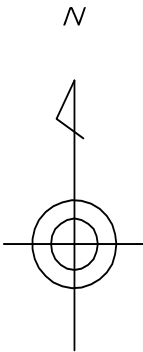
この図面は地籍参考図として作成
したものであり権利関係には使用
出来ません。

1: 1000

茨木市地籍参考図

63-13

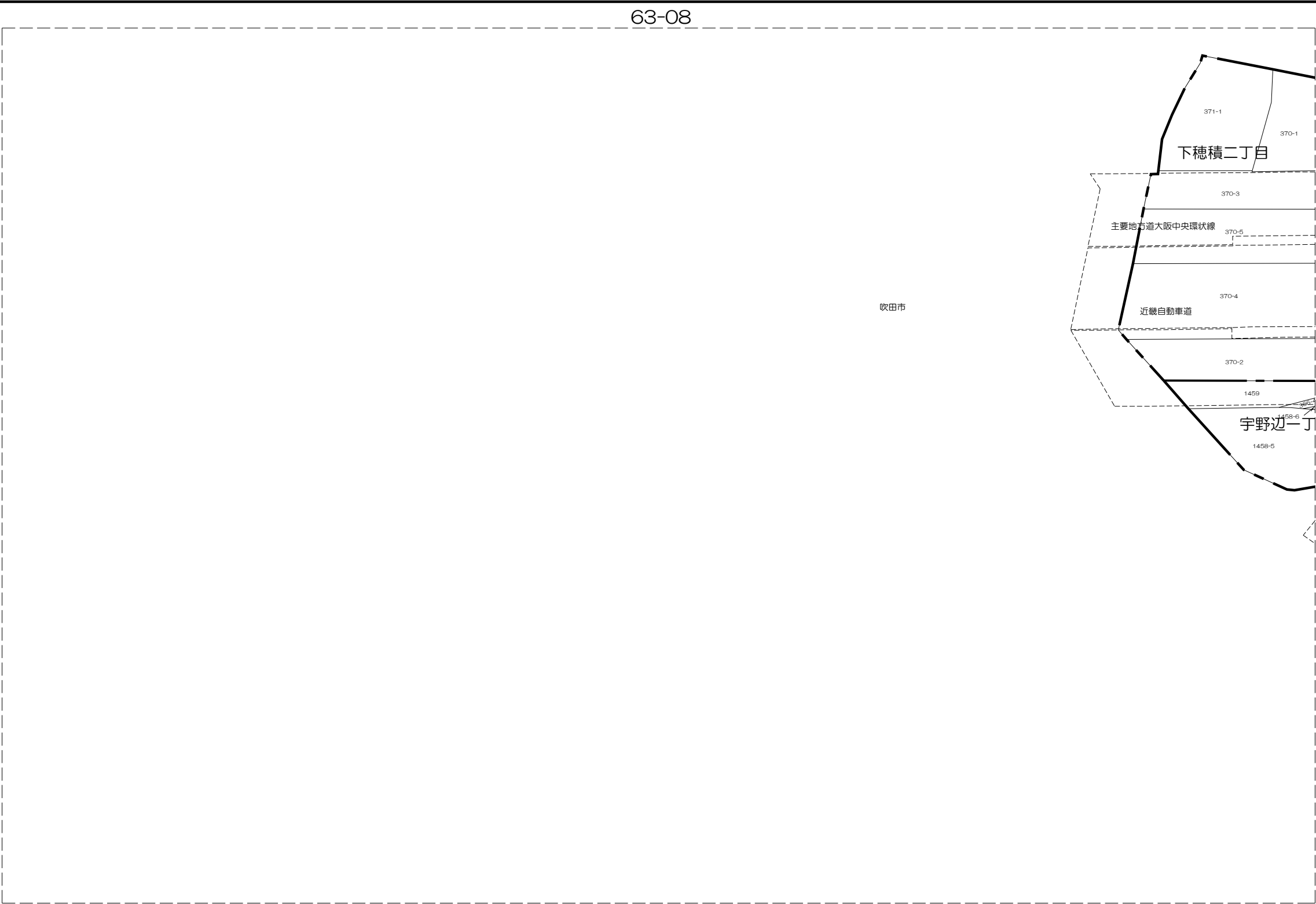
63-07	63-08	63-09
63-12	63-13	63-14
63-17	63-18	63-19



凡 例

	道路
	水路
	筆界
	池
	市界
	町丁目界

茨
木
市



内容：令和 7年 1月 1日現在

この図面は地籍参考図として作成
したものであり権利関係には使用
出来ません。

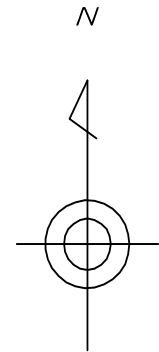
1: 1000

株式会社
パスコ
調製

茨木市地籍参考図

63-14

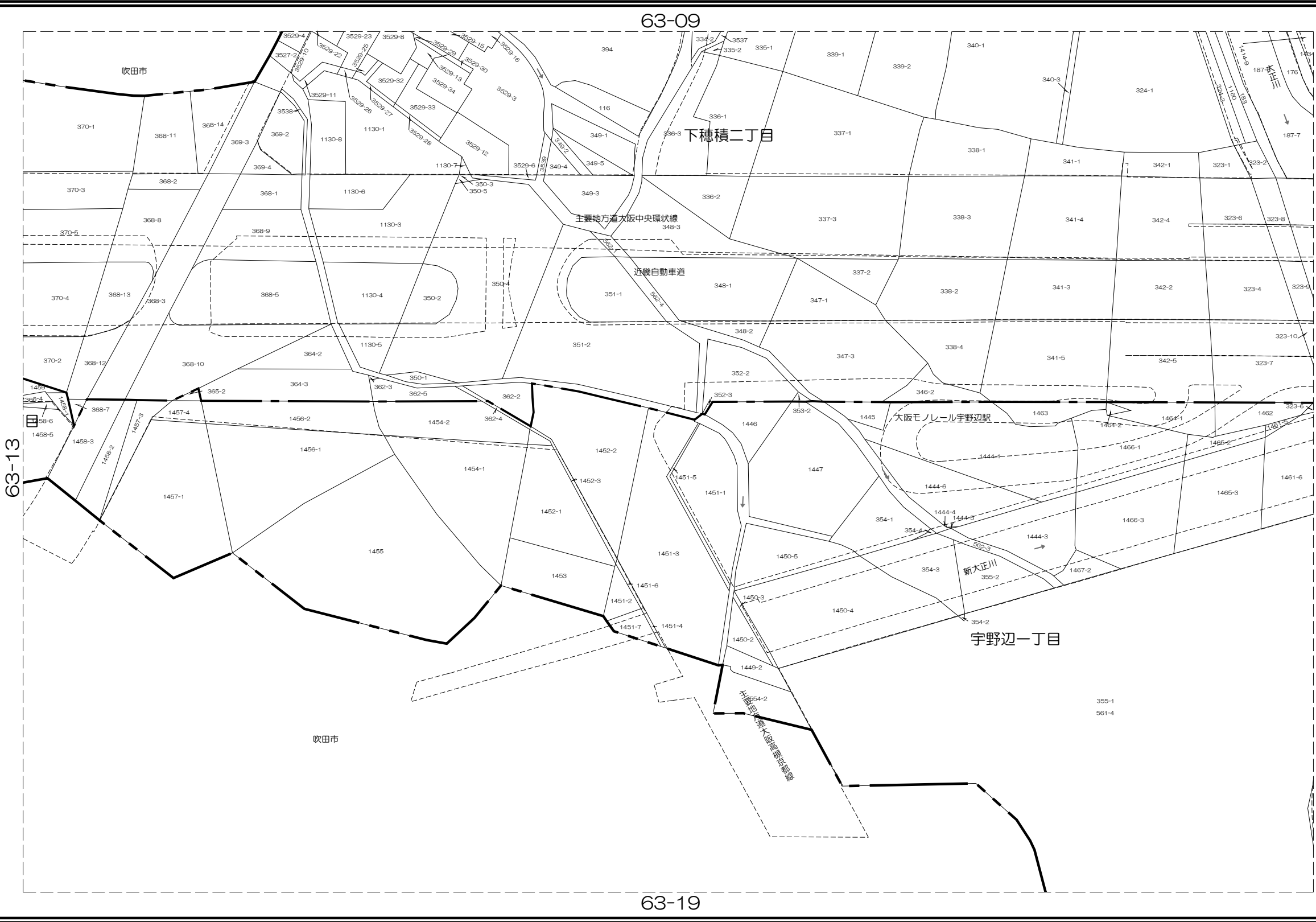
63-08	63-09	63-10
63-13	63-14	63-15
63-18	63-19	63-20



凡 例

	道路
	水路
	筆界
	池
	市界
	町丁目界

茨
木
市



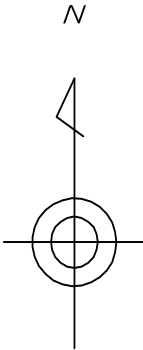
内容：令和 7年 1月 1日現在

この図面は地籍参考図として作成
したものであり権利関係には使用
出来ません。

1: 1000

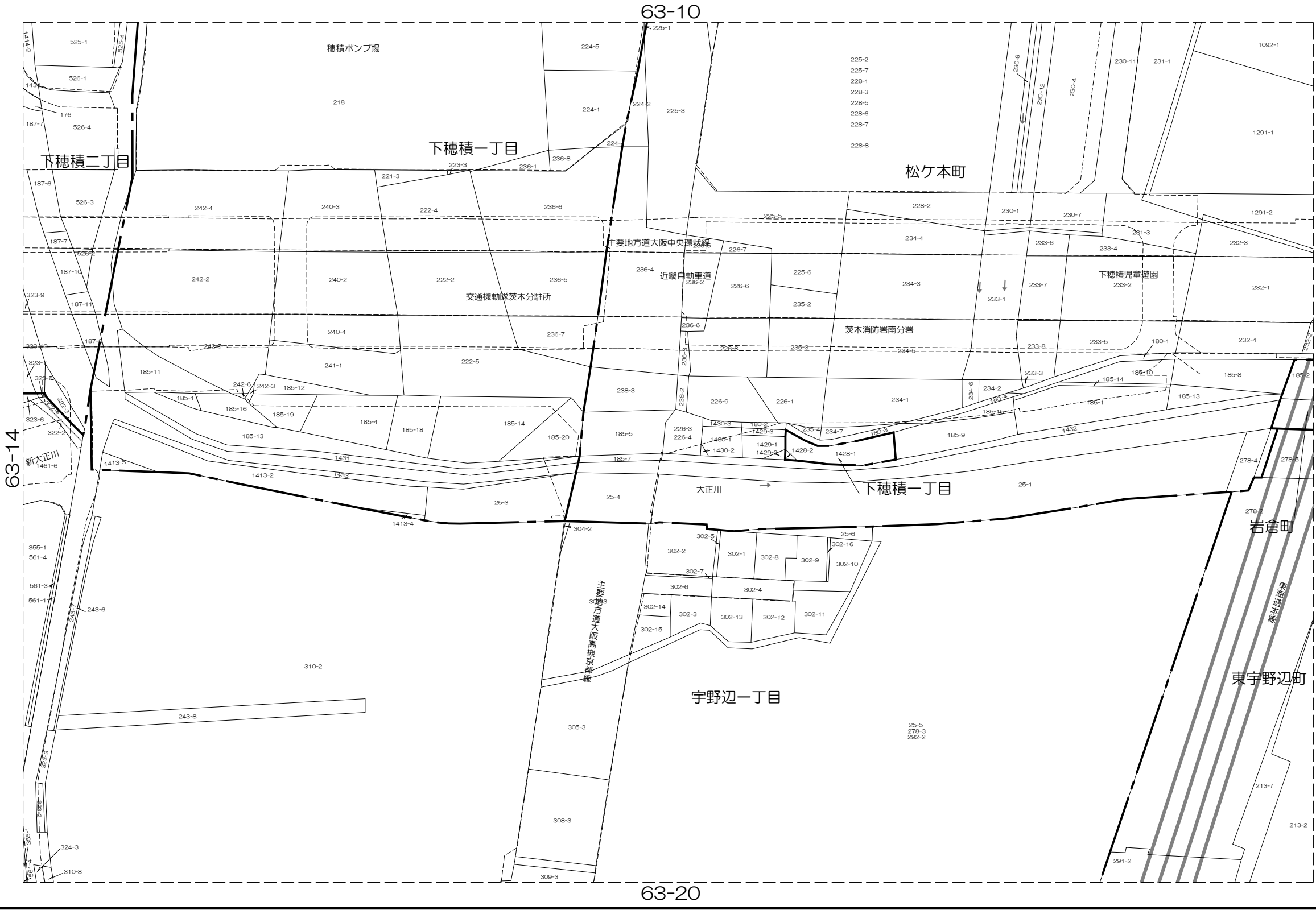
株式会
社
パ
ス
コ
調
製

63-09	63-10	64-06
63-14	63-15	64-11
63-19	63-20	64-16



凡 例	
	道路
	水路
	筆界
	池
	市界
	町丁目界

茨
木
市



株
式
会
社
パ
ス
コ
調
製

内容：令和 7年 1月 1日現在

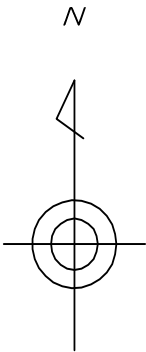
この図面は地籍参考図として作成
したものであり権利関係には使用
出来ません。

1: 1000

茨木市地籍参考図

63-19

63-13	63-14	63-15
63-18	63-19	63-20
63-23	63-24	63-25

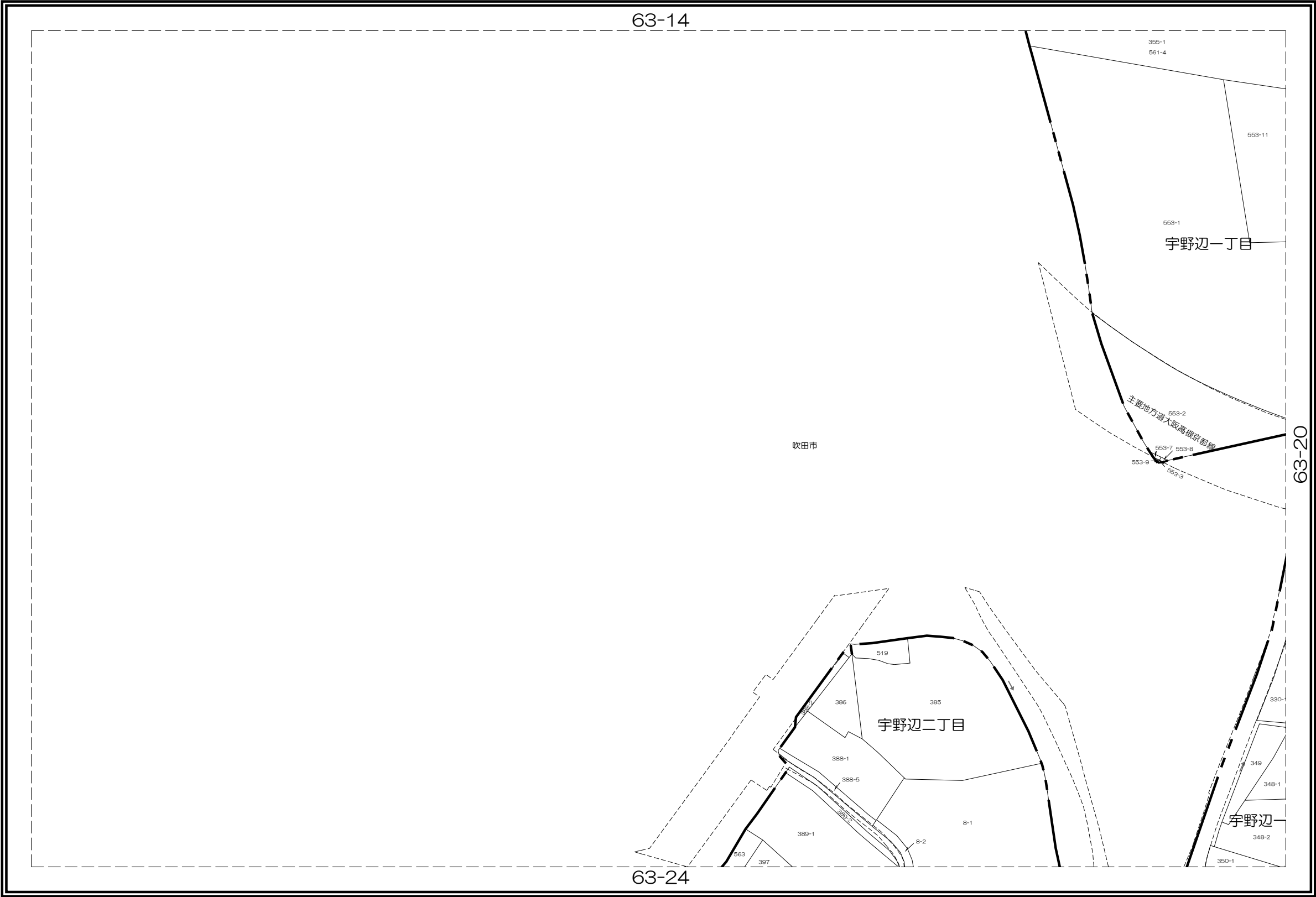


凡 例

	道路
	水路
	筆界
	池
	市界
	町丁目界

茨
木
市

63-20



内容：令和 7年 1月 1日現在

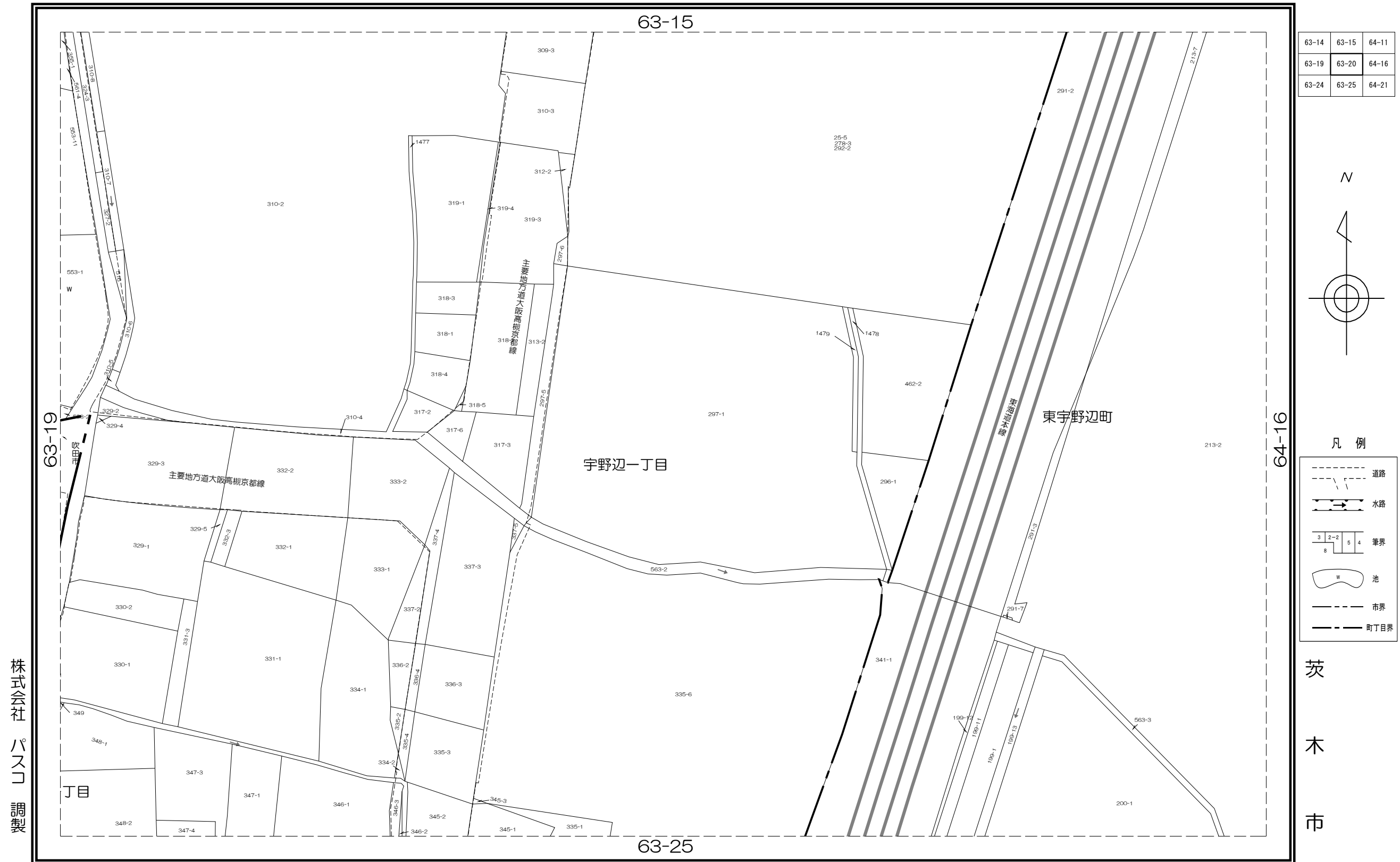
この図面は地籍参考図として作成
したものであり権利関係には使用
出来ません。

1: 1000

株式会社
パスコ
調製

茨木市地籍参考図

63-20



内容：令和 7年 1月 1日現在

この図面は地籍参考図として作成
したものであり権利関係には使用
出来ません。

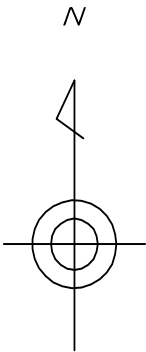
1: 1000

株式会社 パスコ 調製

茨木市地籍参考図

63-24

63-18	63-19	63-20
63-23	63-24	63-25
67-03	67-04	67-05



凡 例

	道路
	水路
	筆界
	池
	市界
	町丁目界

茨
木
市



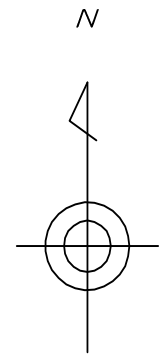
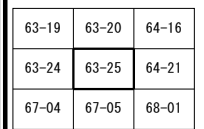
内容：令和 7年 1月 1日現在

この図面は地籍参考図として作成
したものであり権利関係には使用
出来ません。

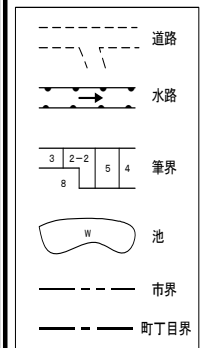
1: 1000

株式会社
パスコ
調製

63-25



凡 例



茨木市

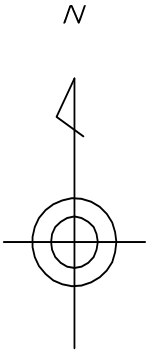
この図面は地籍参考図として作成したものであり権利関係には使用出来ません。

1: 1000

茨木市地籍参考図

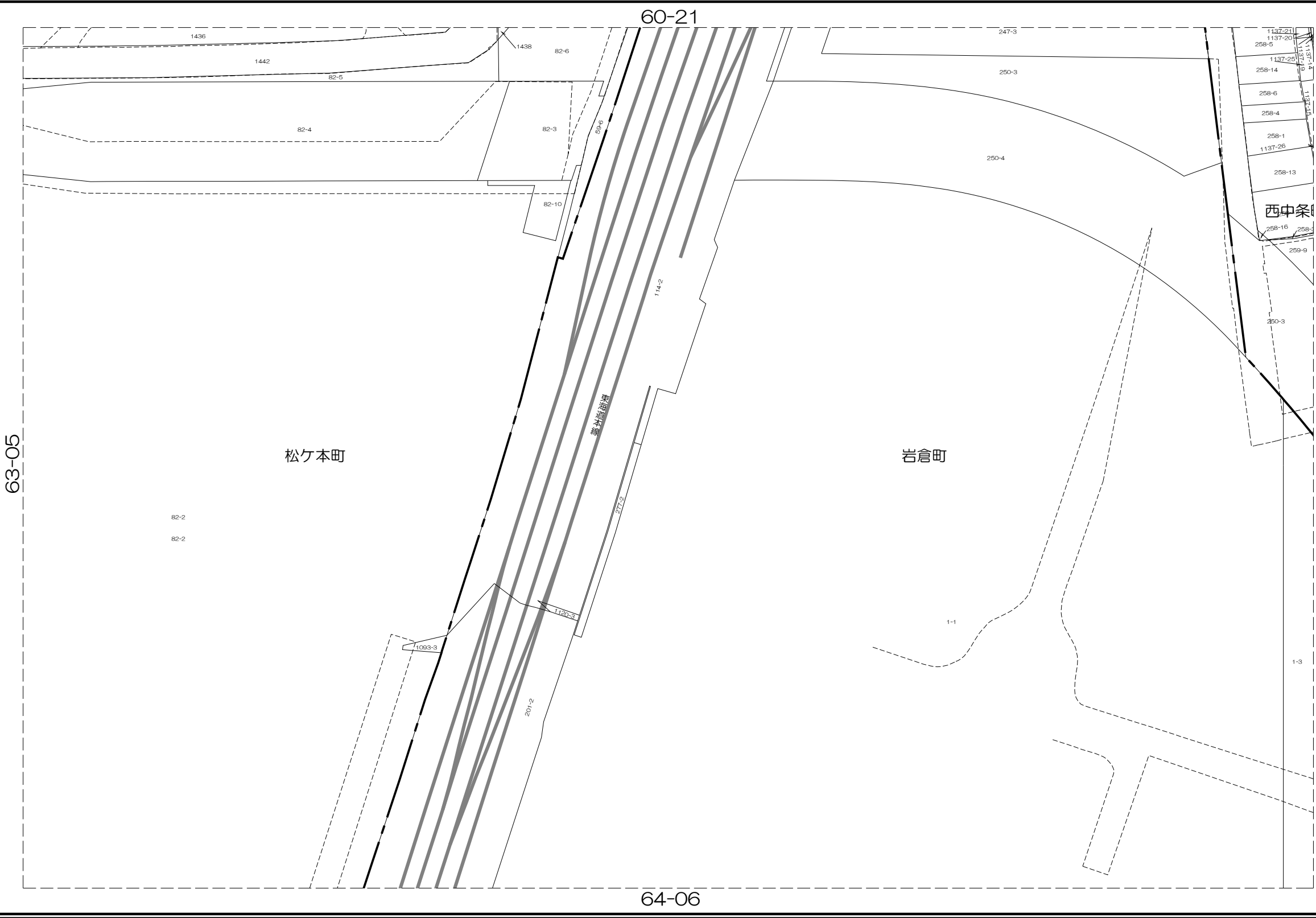
64-01

59-25	60-21	60-22
63-05	64-01	64-02
63-10	64-06	64-07



凡 例	
	道路
	水路
	筆界
	池
	市界
	町丁目界

茨
木
市



株式会
社
パス
コ
調
製

内容：令和 7年 1月 1日現在

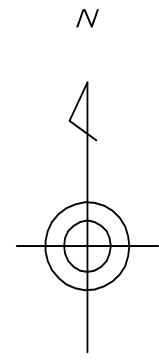
この図面は地籍参考図として作成
したものであり権利関係には使用
出来ません。

1: 1000

茨木市地籍参考図

64-02

60-21	60-22	60-23
64-01	64-02	64-03
64-06	64-07	64-08



凡 例	
	道路
	水路
	筆界
	池
	市界
	町丁目界

茨
木
市



株式会
社
パ
ス
コ
調
製

内容：令和 7年 1月 1日現在

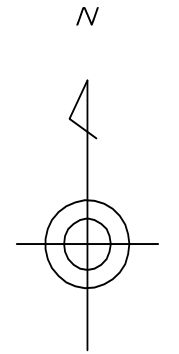
この図面は地籍参考図として作成
したものであり権利関係には使用
出来ません。

1: 1000

茨木市地籍参考図

64-03

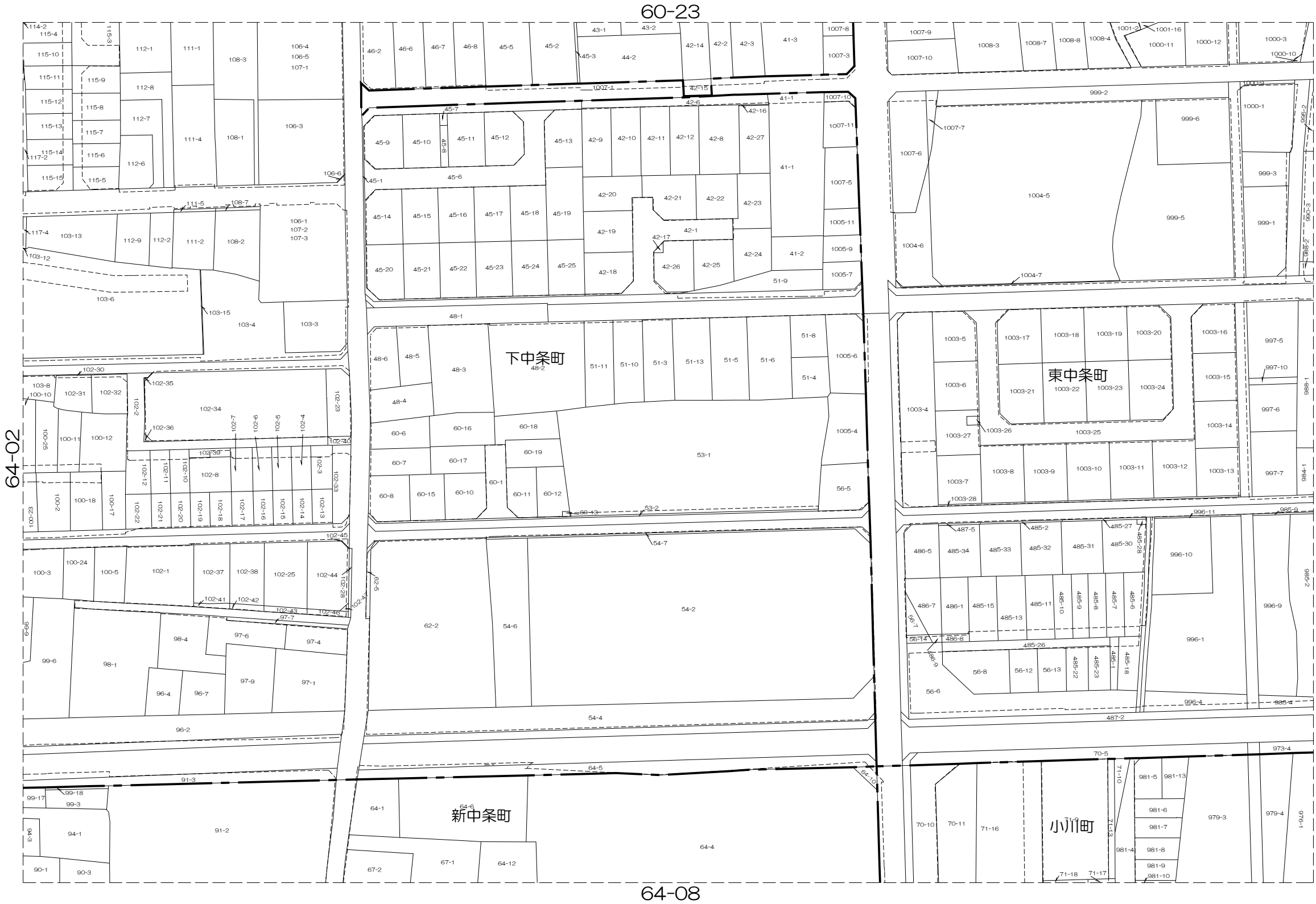
60-22	60-23	60-24
64-02	64-03	64-04
64-07	64-08	64-09



凡 例

- 道路 (Dashed line with double arrows)
- 水路 (Dashed line with a wavy arrow)
- 筆界 (Diagram showing a corner with numbers 3, 2, 2, 8, 5, 4)
- 池 (Diagram of a pond with 'W' inside)
- 市界 (Long dashed line)
- 町丁目界 (Short dashed line)

茨
木
市



株式会
社
パ
ス
コ
調
製

内容：令和 7年 1月 1日現在

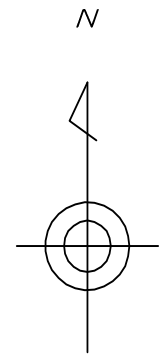
この図面は地籍参考図として作成
したものであり権利関係には使用
出来ません。

1: 1000

茨木市地籍参考図

64-04

60-23	60-24	60-25
64-03	64-04	64-05
64-08	64-09	64-10



凡 例	
	道路
	水路
	筆界
	池
	市界
	町丁目界

茨
木
市



株式会
社 パ
ス コ
調 製

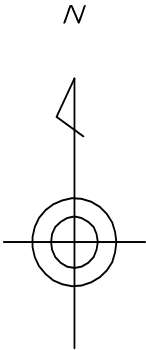
内容：令和 7年 1月 1日現在

この図面は地籍参考図として作成
したものであり権利関係には使用
出来ません。

1: 1000



60-24	60-25	61-21
64-04	64-05	65-01
64-09	64-10	65-06



凡 例

- 道路
- 水路
- 筆界
- 池
- 市界
- 町丁目界

茨
木
市

株式会
社
パ
ス
コ
調
製


内容：令和 7年 1月 1日現在

この図面は地籍参考図として作成
したものであり権利関係には使用
出来ません。

1: 1000

茨木市地籍参考図

64-06



株式会社
パスコ
調製

内容：令和 7年 1月 1日現在

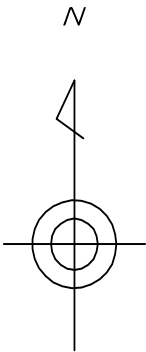
この図面は地籍参考図として作成
したものであり権利関係には使用
出来ません。

1: 1000

茨木市地籍参考図

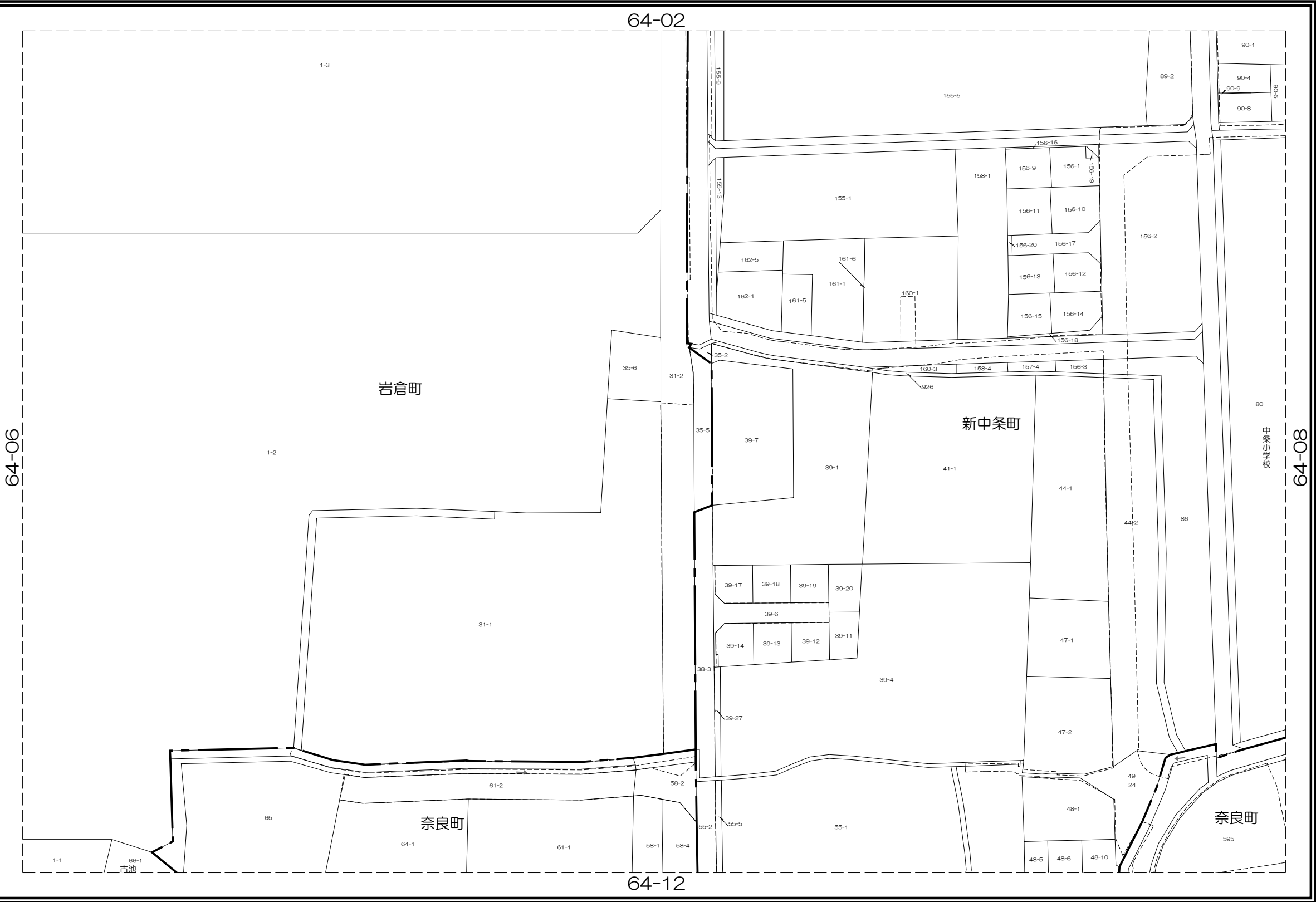
64-07

64-01	64-02	64-03
64-06	64-07	64-08
64-11	64-12	64-13



凡 例	
	道路
	水路
	筆界
	池
	市界
	町丁目界

茨
木
市



内容：令和 7年 1月 1日現在

この図面は地籍参考図として作成
したものであり権利関係には使用
出来ません。

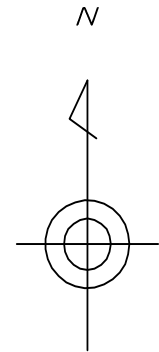
1: 1000

株式会社
パスコ
調製

茨木市地籍参考図

64-08

64-02	64-03	64-04
64-07	64-08	64-09
64-12	64-13	64-14



凡 例	
	道路
	水路
	筆界
	池
	市界
	町丁目界

茨
木
市



内容：令和 7年 1月 1日現在

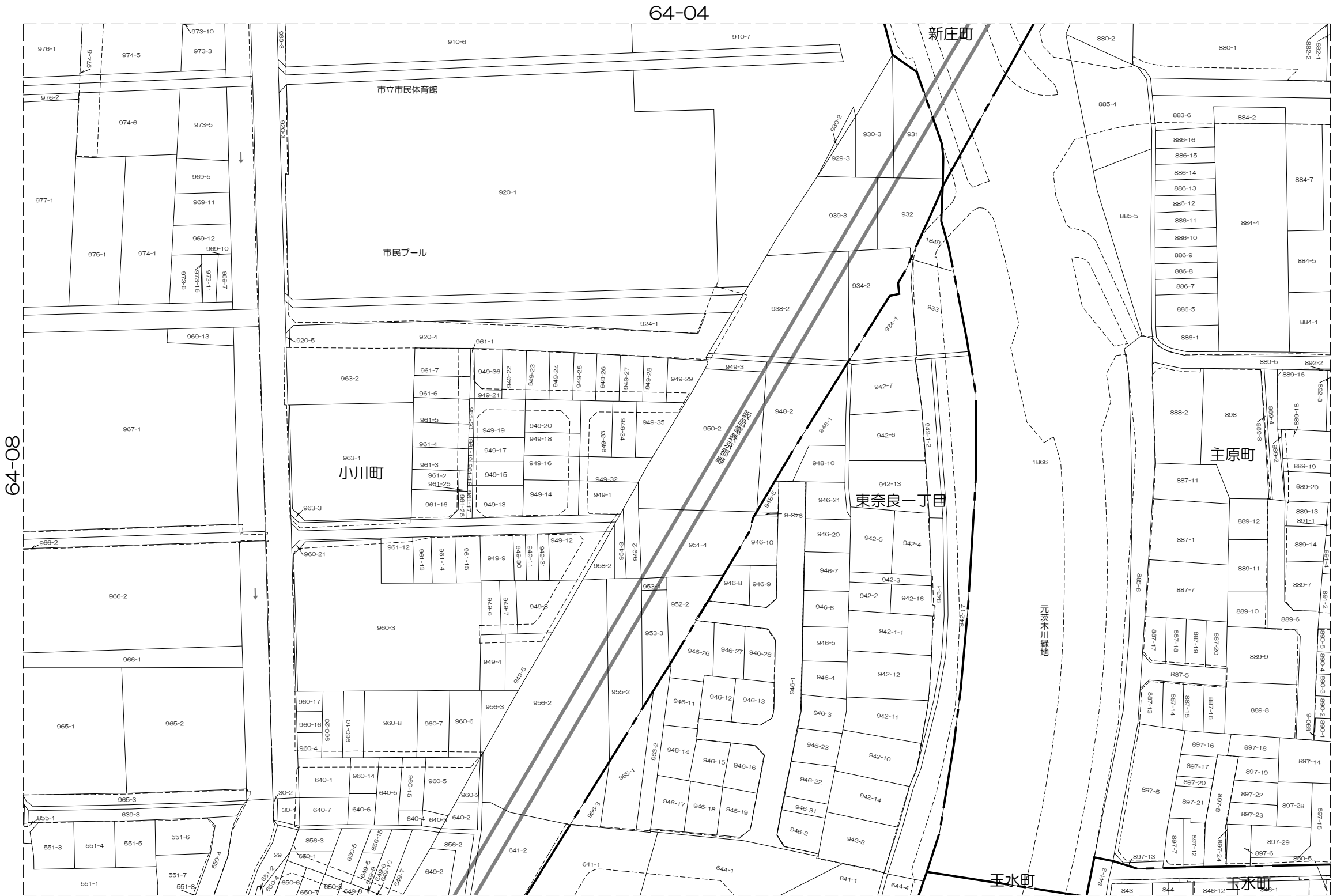
この図面は地籍参考図として作成
したものであり権利関係には使用
出来ません。

1: 1000

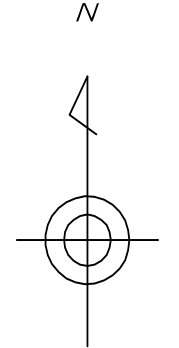
株式会社
パスコ
調製

茨木市地籍参考図

64-09



64-03	64-04	64-05
64-08	64-09	64-10
64-13	64-14	64-15



凡 例	
	道路
	水路
	筆界
	池
	市界
	町丁目界

茨
木
市

株式会社
パスコ
調製

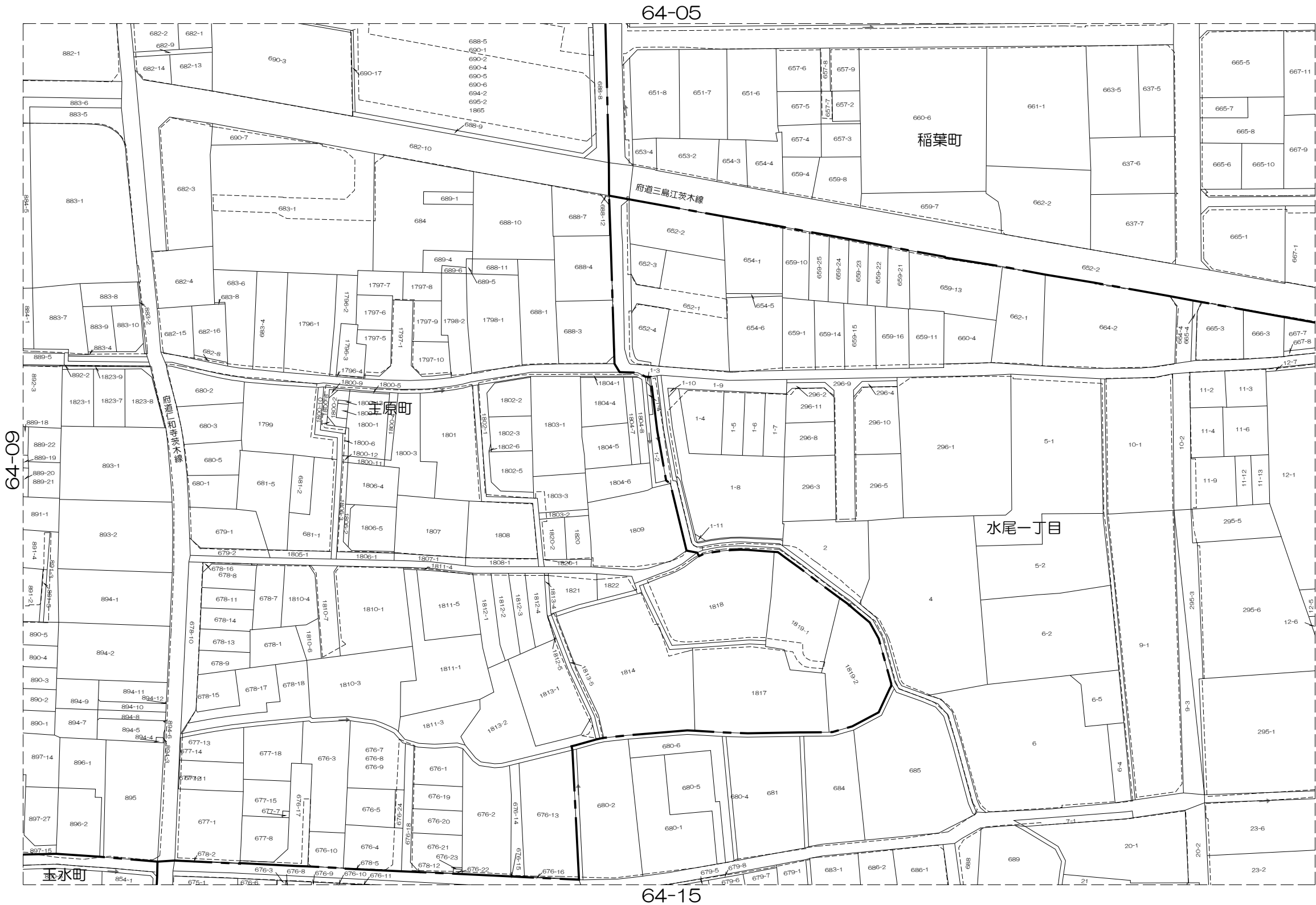
内容：令和 7年 1月 1日現在

この図面は地籍参考図として作成
したものであり権利関係には使用
出来ません。

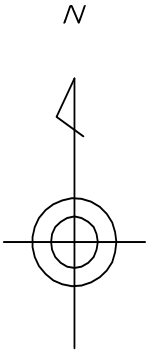
1: 1000

茨木市地籍参考図

64-10



64-04	64-05	65-01
64-09	64-10	65-06
64-14	64-15	65-11



凡 例

- 道路
- 水路
- 筆界
- 池
- 市界
- 町丁目界

茨
木
市

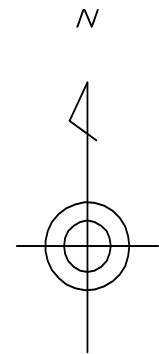
株式会
社
パ
ス
コ
調
製

内容：令和 7年 1月 1日現在

この図面は地籍参考図として作成
したものであり権利関係には使用
出来ません。

1: 1000

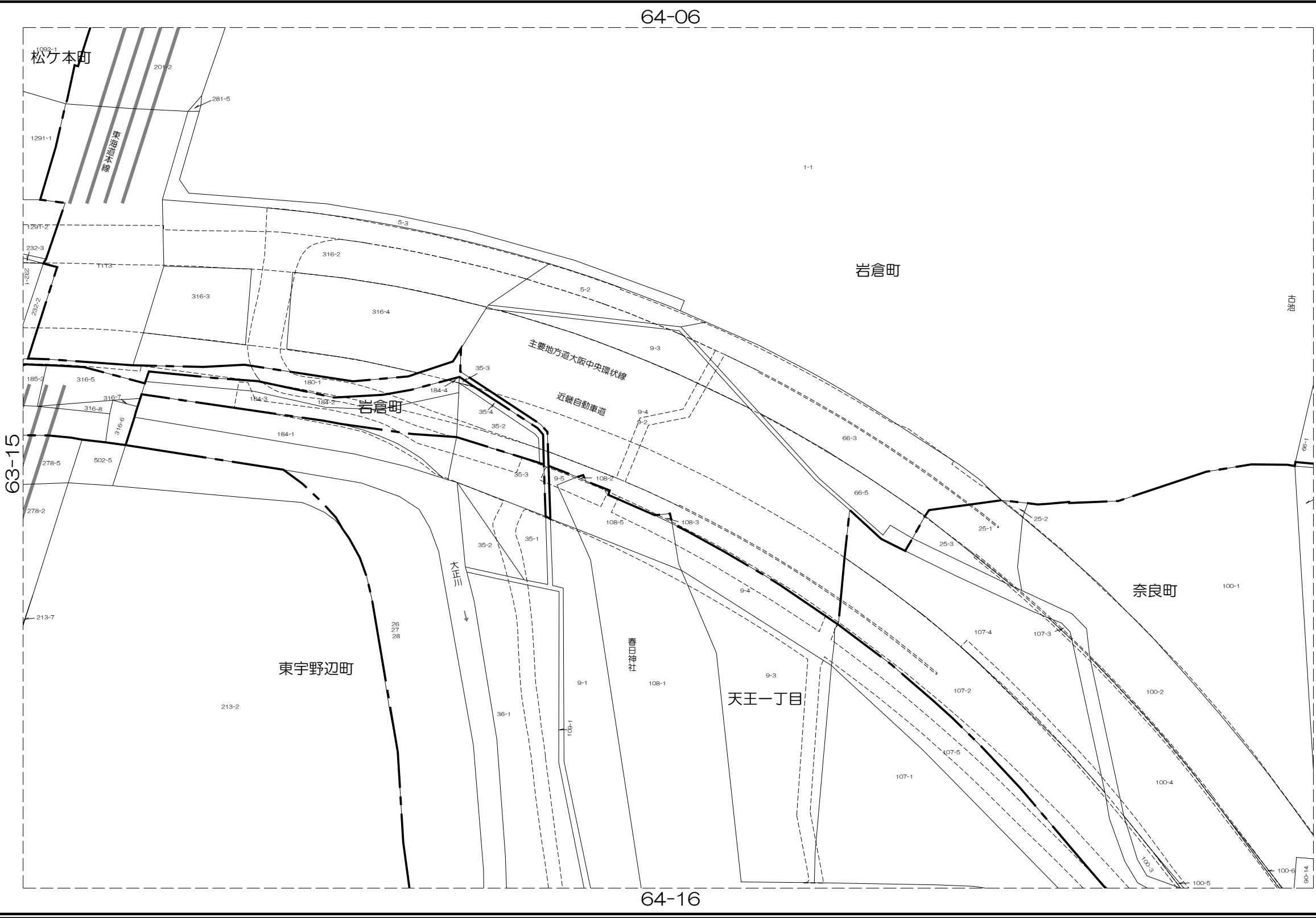
63-10	64-06	64-07
63-15	64-11	64-12
63-20	64-16	64-17



凡 例

	道路
	水路
	筆界
	池
	市界
	町丁目界

茨
木
市



内容：令和 7年 1月 1日現在

この図面は地籍参考図として作成
したものであり権利関係には使用
出来ません。

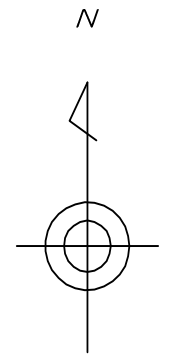
1: 1000

株式会
社
パ
ス
コ
調
製

茨木市地籍参考図

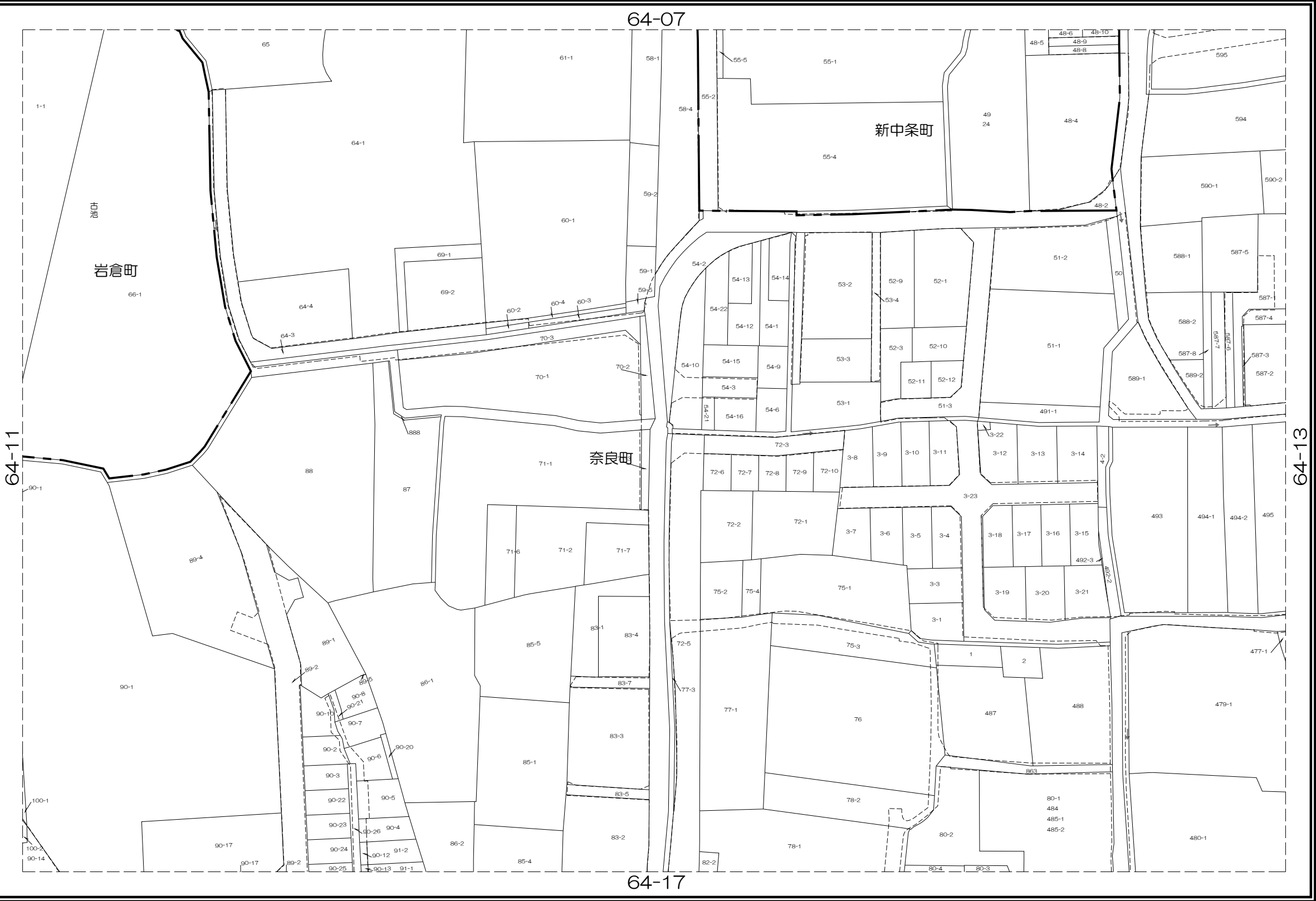
64-12

64-06	64-07	64-08
64-11	64-12	64-13
64-16	64-17	64-18



凡 例	
	道路
	水路
	筆界
	池
	市界
	町丁目界

茨
木
市



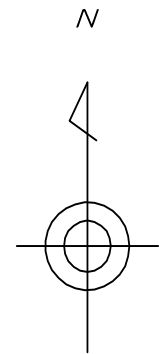
株式会
社
パ
ス
コ
調
製

内容：令和 7年 1月 1日現在

この図面は地籍参考図として作成
したものであり権利関係には使用
出来ません。

1: 1000

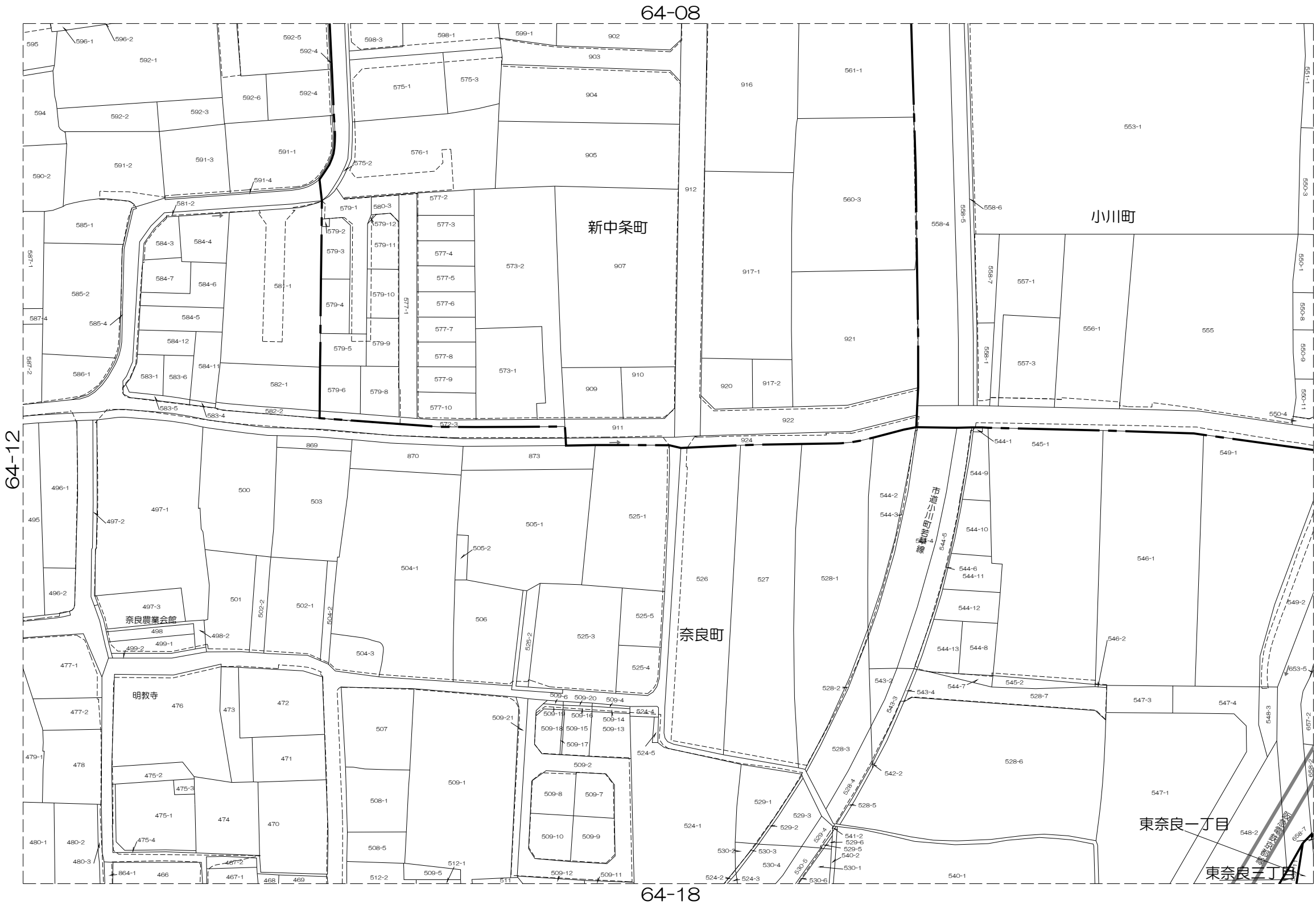
64-07	64-08	64-09
64-12	64-13	64-14
64-17	64-18	64-19



凡 例

- 道路
- 水路
- 筆界
- 池
- 市界
- 町丁目界

茨
木
市




内容：令和 7年 1月 1日現在

この図面は地籍参考図として作成
したものであり権利関係には使用
出来ません。

1: 1000

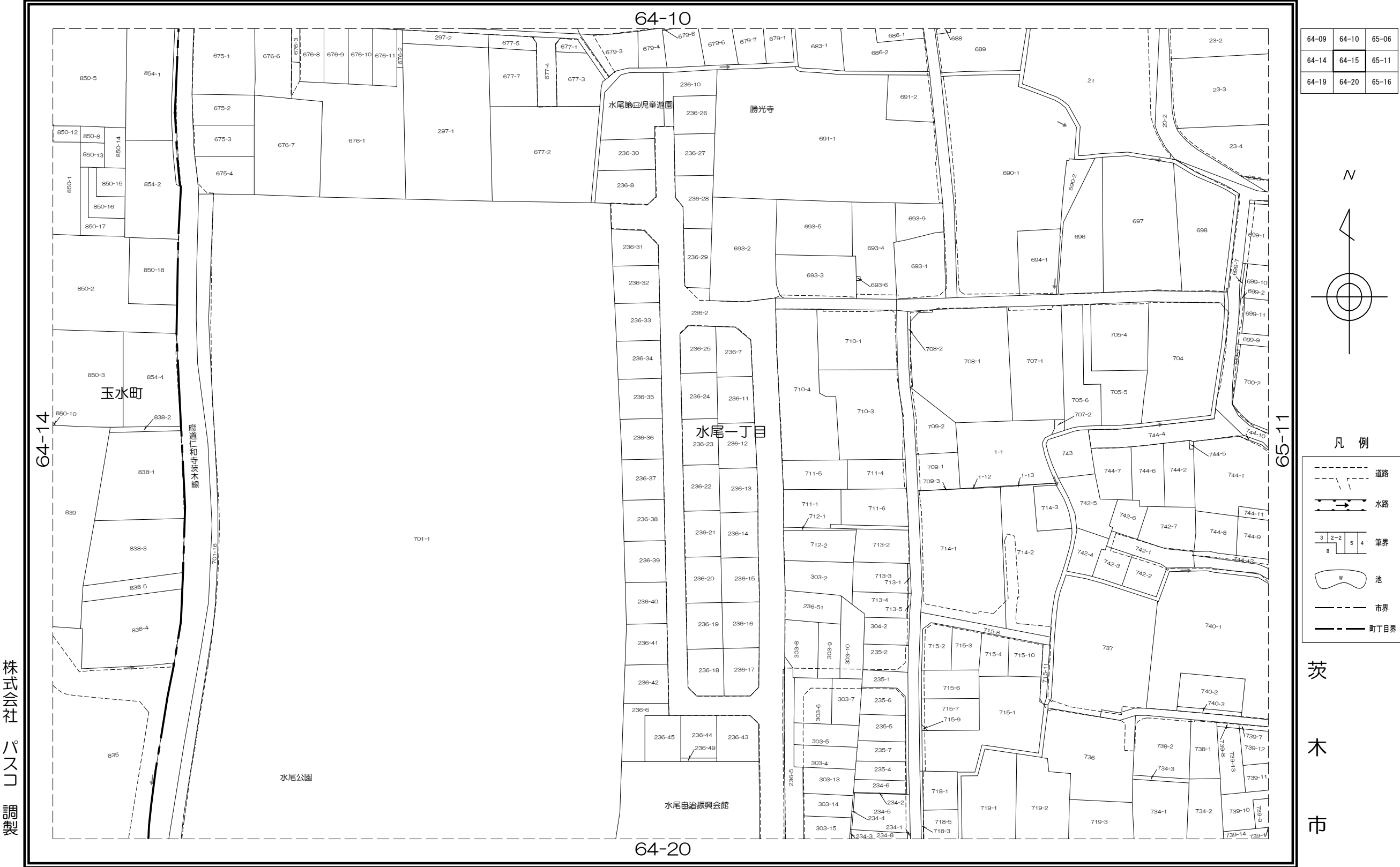
株式会社 パスコ 調製

64-14



茨木市地籍参考図

64-15



株式会社 パスコ 調製

内容：令和 7年 1月 1日現在

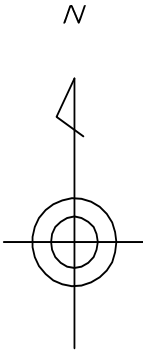
この図面は地籍参考図として作成したものであり権利関係には使用出来ません。

1: 1000

茨木市地籍参考図

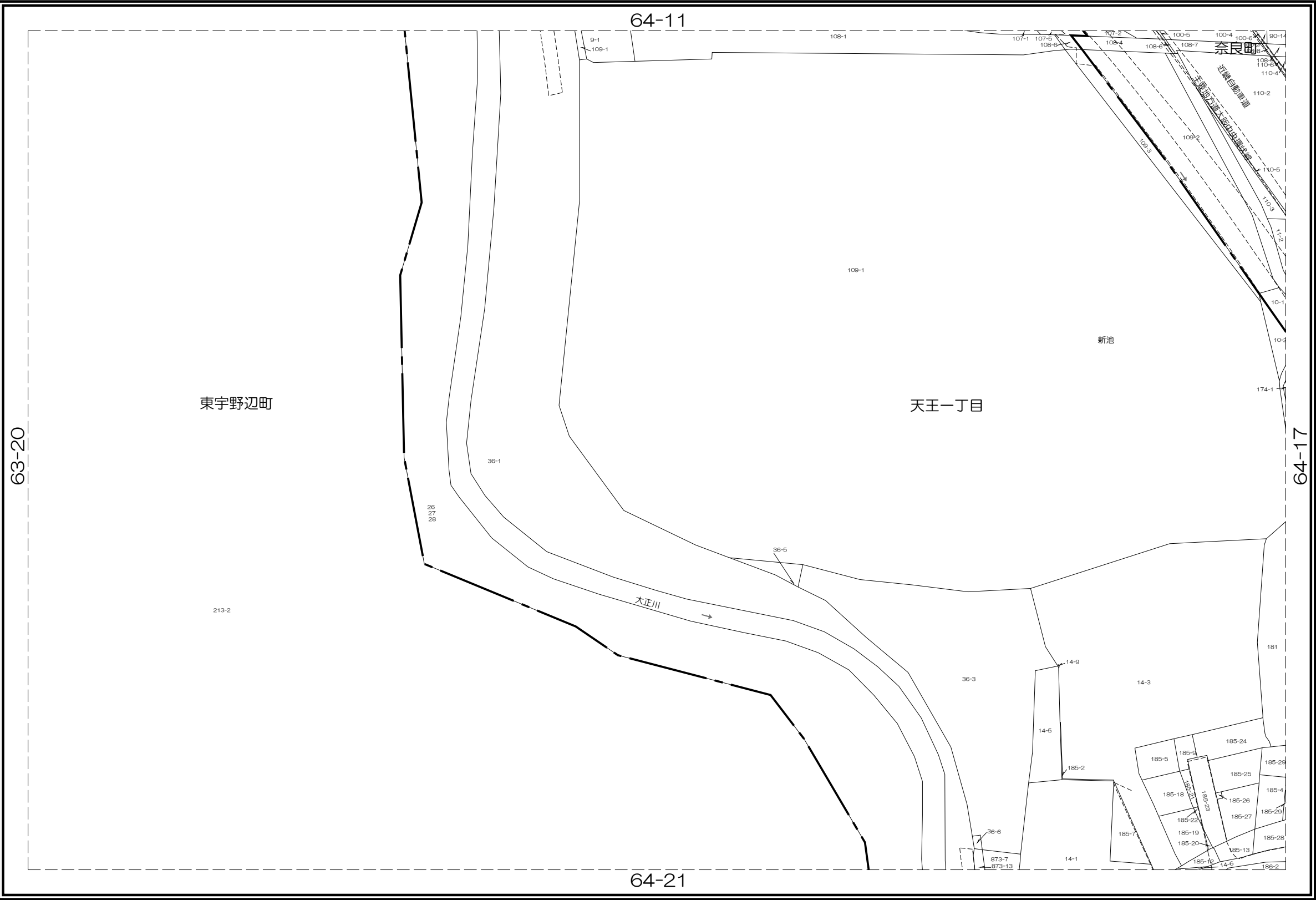
64-16

63-15	64-11	64-12
63-20	64-16	64-17
63-25	64-21	64-22



凡 例	
	道路
	水路
	筆界
	池
	市界
	町丁目界

茨
木
市



内容：令和 7年 1月 1日現在

この図面は地籍参考図として作成
したものであり権利関係には使用
出来ません。

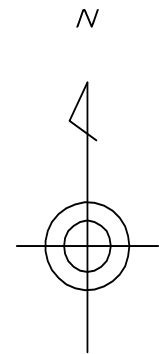
1: 1000

株式会社
パスコ
調製

茨木市地籍参考図

64-17

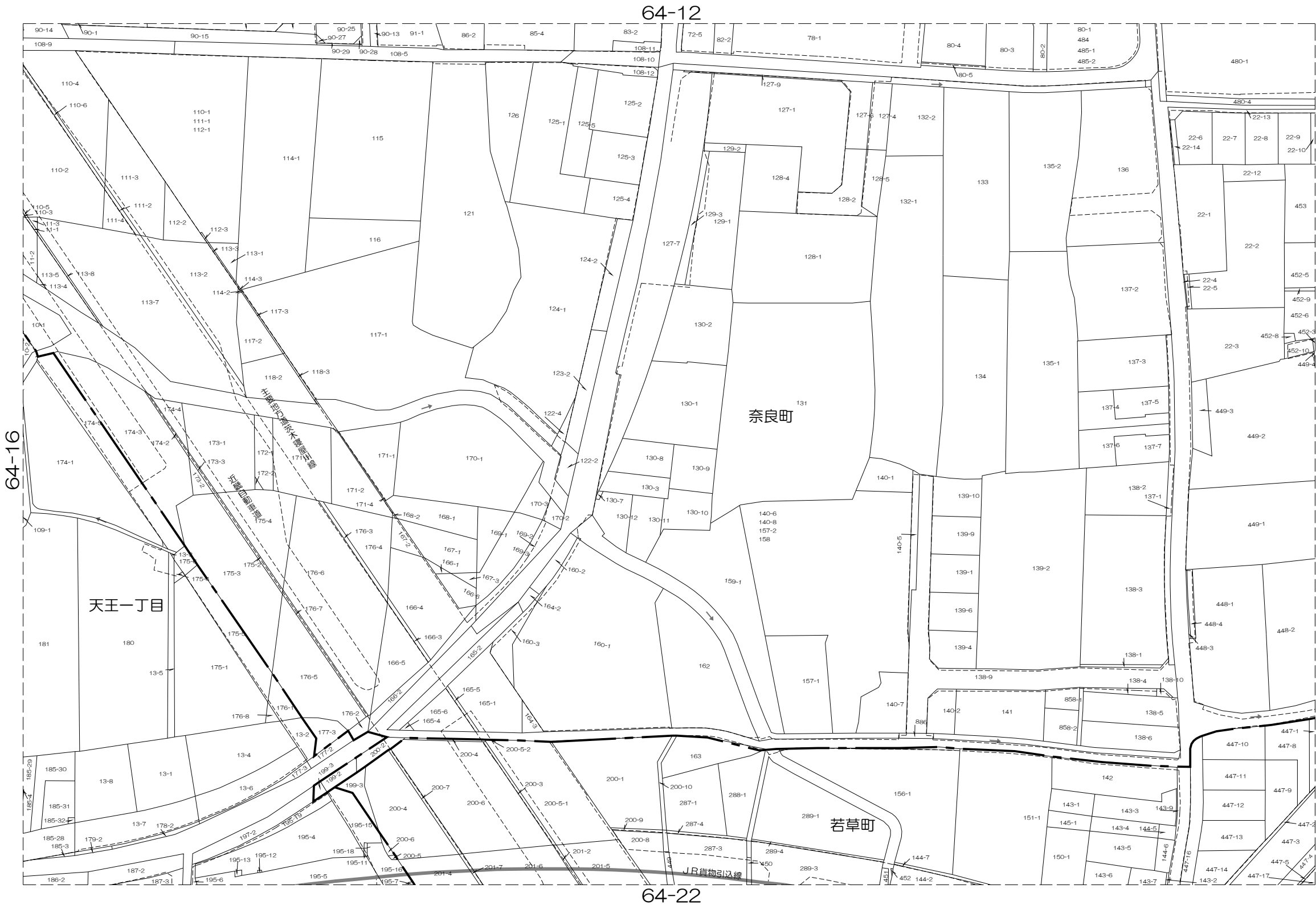
64-11	64-12	64-13
64-16	64-17	64-18
64-21	64-22	64-23



凡 例

- 道路
- 水路
- 筆界
- 池
- 市界
- 町丁目界

茨
木
市



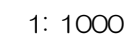
内容：令和 7年 1月 1日現在

この図面は地籍参考図として作成
したものであり権利関係には使用
出来ません。

1: 1000

株式会社
パスコ
調製

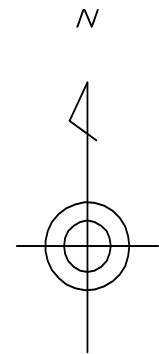
64-18



茨木市地籍参考図

64-19

64-13	64-14	64-15
64-18	64-19	64-20
64-23	64-24	64-25



凡 例	
	道路
	水路
	筆界
	池
	市界
	町丁目界

茨
木
市



内容：令和 7年 1月 1日現在

この図面は地籍参考図として作成
したものであり権利関係には使用
出来ません。

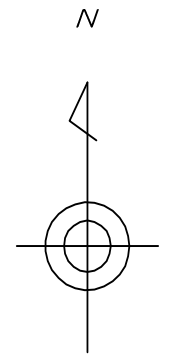
1: 1000

株式会社
パスコ
調製

茨木市地籍参考図

64-20

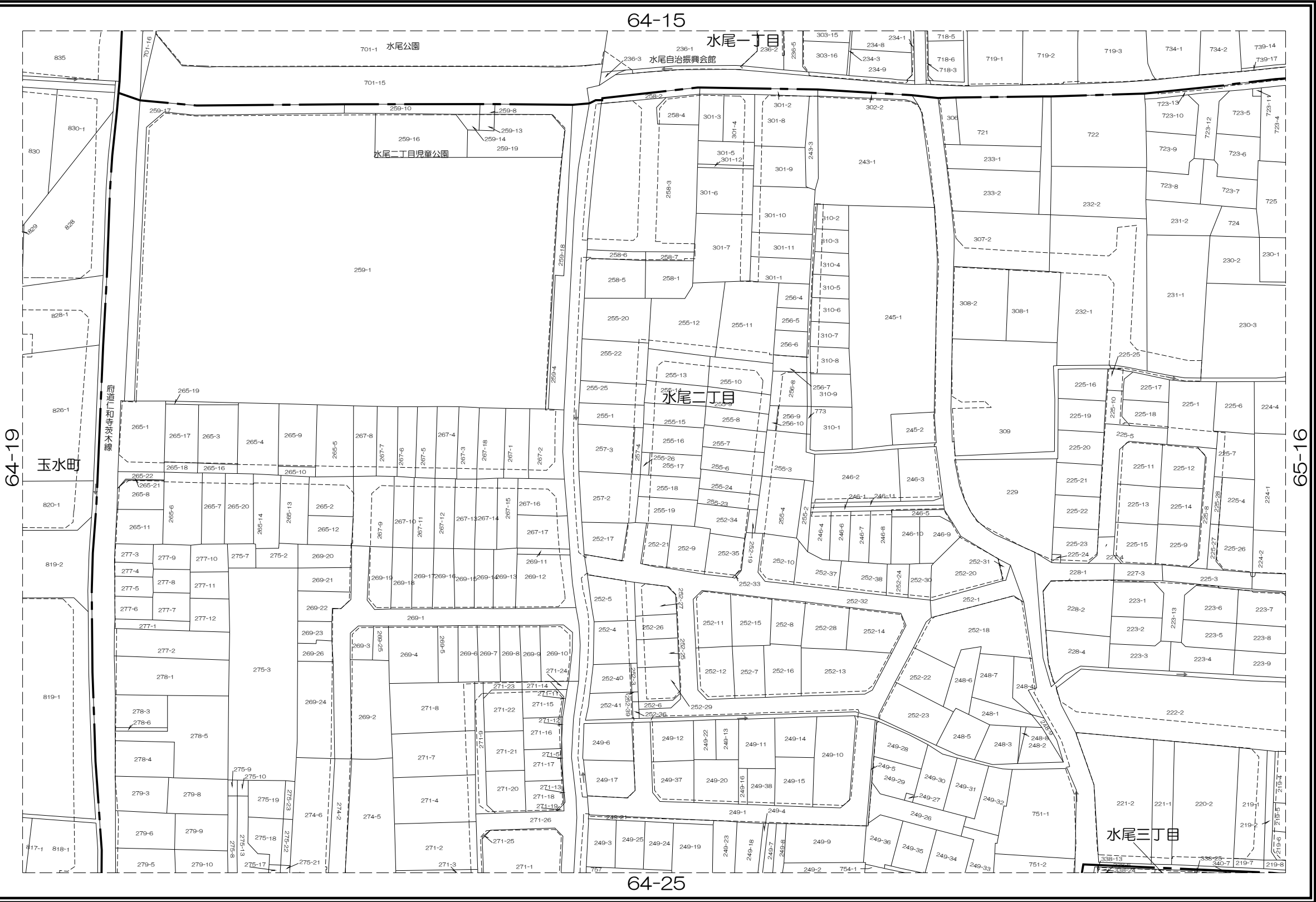
64-14	64-15	65-11
64-19	64-20	65-16
64-24	64-25	65-21



凡 例

- 道路
- 水路
- 筆界
- 池
- 市界
- 町丁目界

茨
木
市



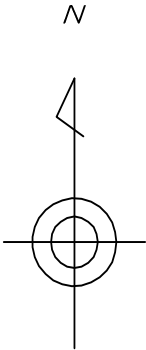
内容：令和 7年 1月 1日現在

この図面は地籍参考図として作成
したものであり権利関係には使用
出来ません。

1: 1000

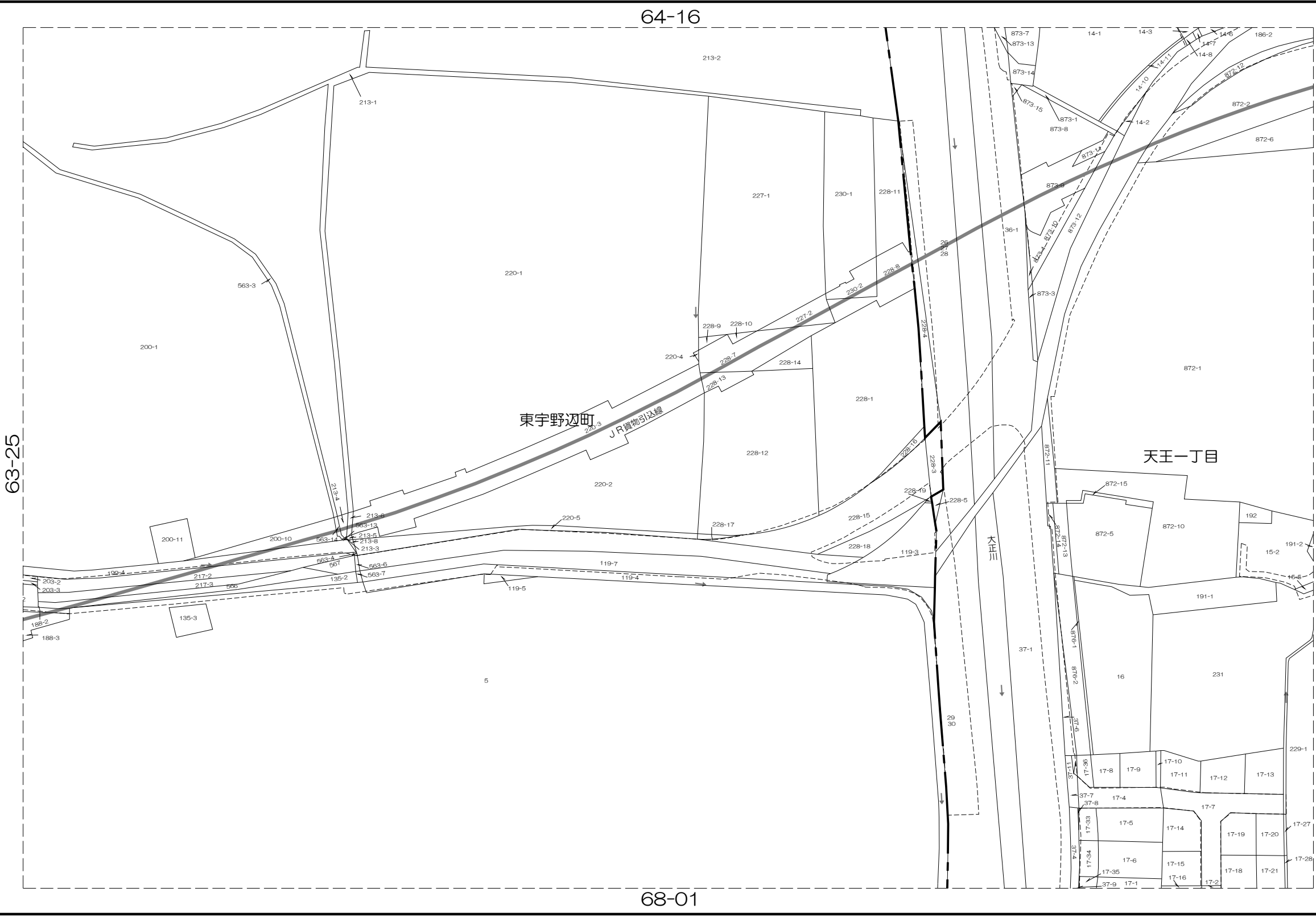
株式会社 パスコ 調製

63-20	64-16	64-17
63-25	64-21	64-22
67-05	68-01	68-02



凡 例	
	道路
	水路
	筆界
	池
	市界
	町丁目界

茨
木
市



内容：令和 7年 1月 1日現在

この図面は地籍参考図として作成
したものであり権利関係には使用
出来ません。

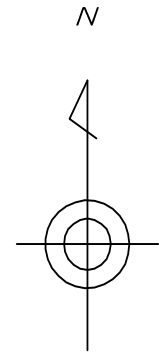
1: 1000

株式会社
パスコ
調製

茨木市地籍参考図

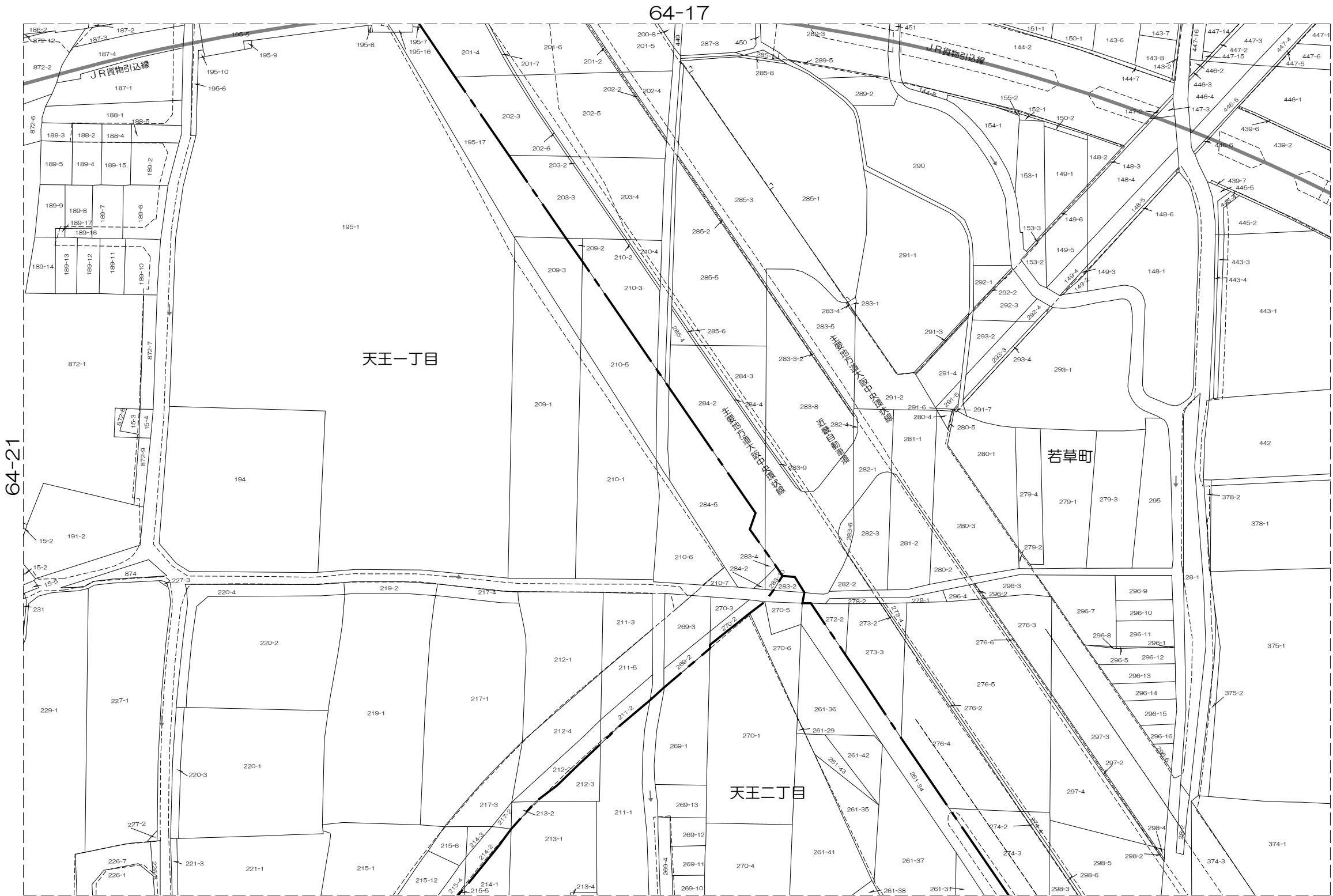
64-22

64-16	64-17	64-18
64-21	64-22	64-23
68-01	68-02	68-03



凡 例	
	道路
	水路
	筆界
	池
	市界
	町丁目界

茨
木
市



内容：令和 7年 1月 1日現在

この図面は地籍参考図として作成
したものであり権利関係には使用
出来ません。

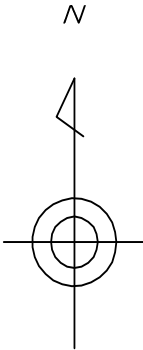
1: 1000

株式会社
パスコ
調製

茨木市地籍参考図

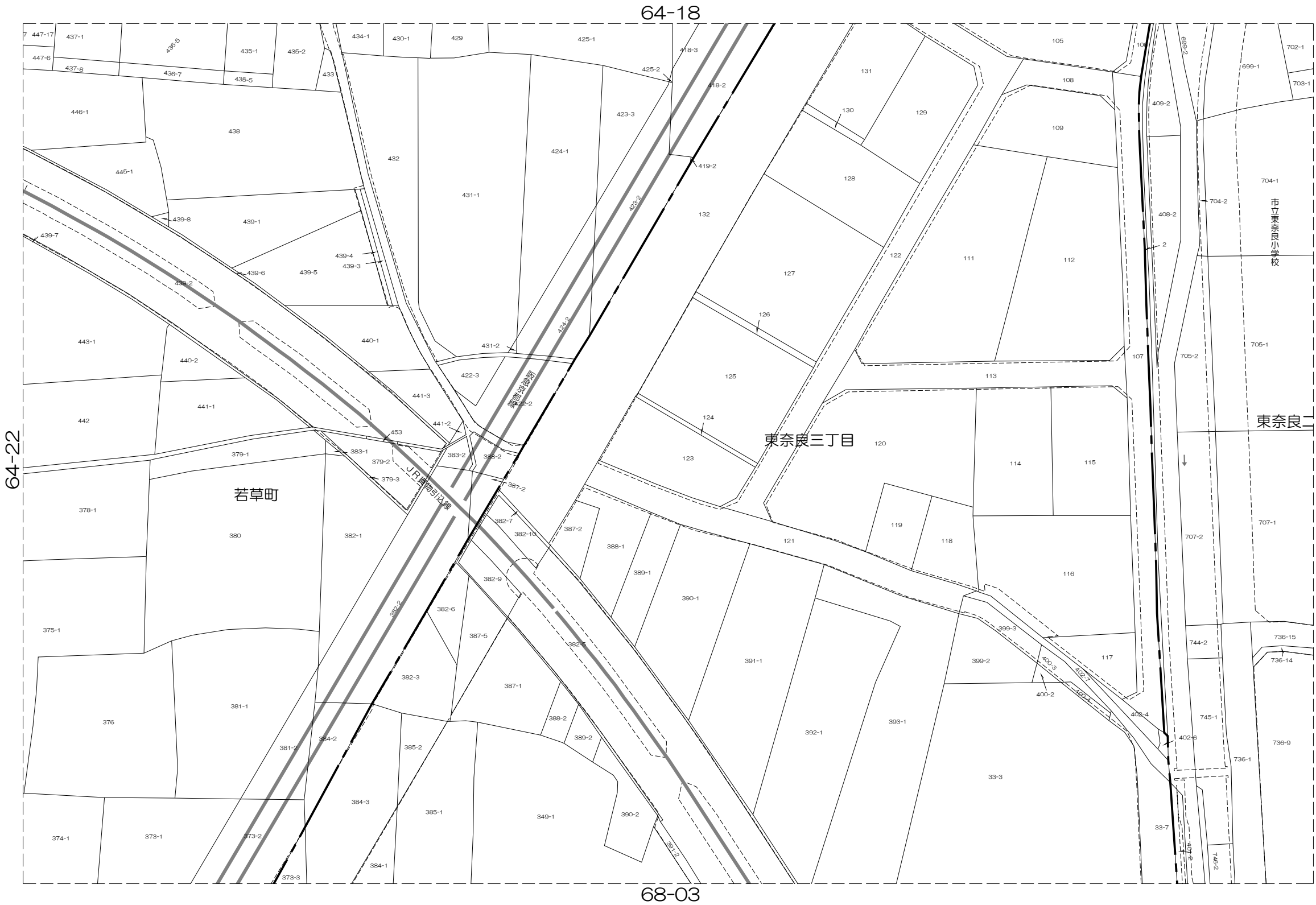
64-23

64-17	64-18	64-19
64-22	64-23	64-24
68-02	68-03	68-04



凡 例	
	道路
	水路
	筆界
	池
	市界
	町丁目界

茨
木
市



株式会
社
パ
ス
コ
調
製

内容：令和 7年 1月 1日現在

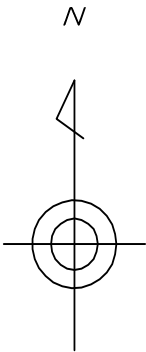
この図面は地籍参考図として作成
したものであり権利関係には使用
出来ません。

1: 1000

茨木市地籍参考図

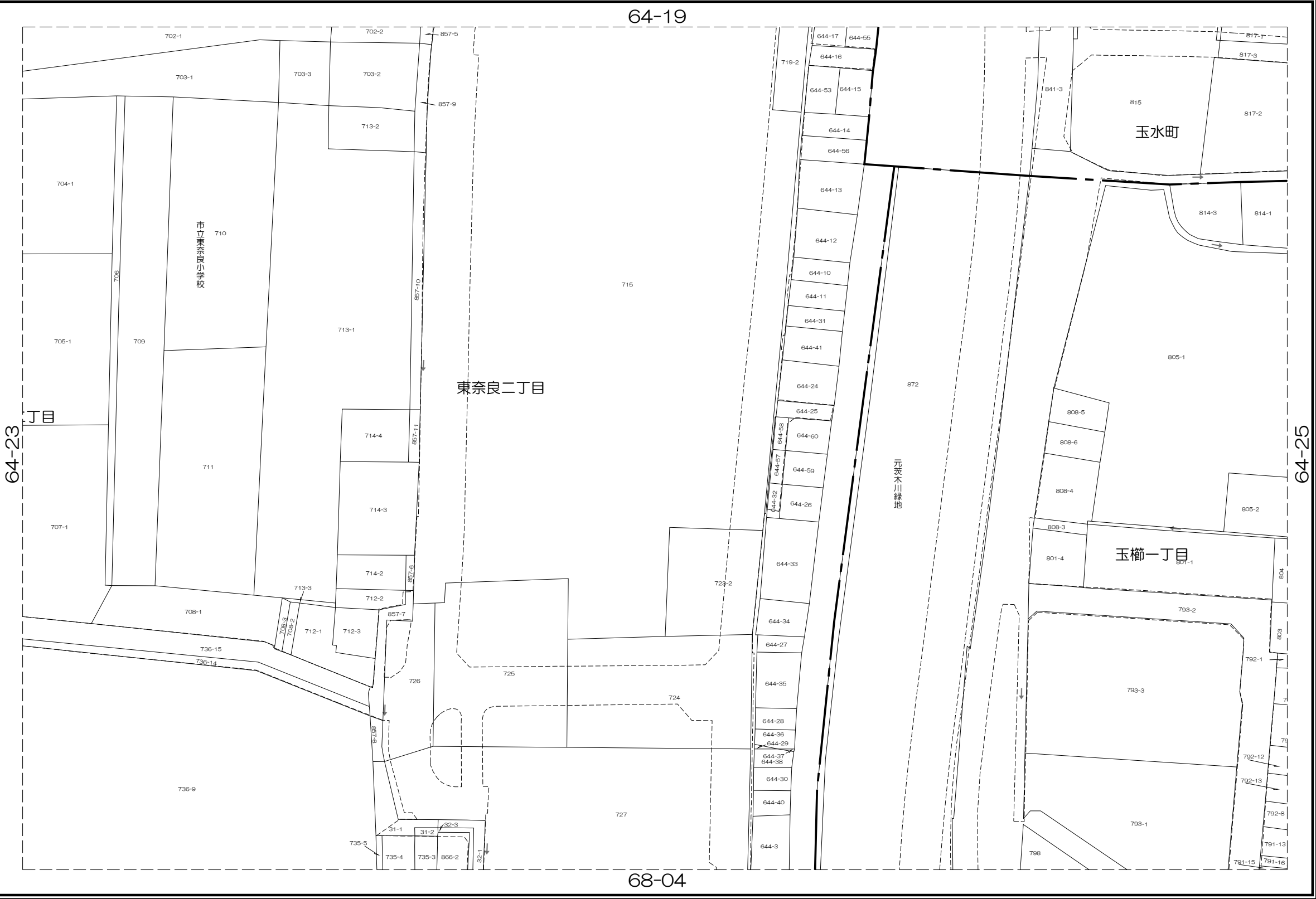
64-24

64-18	64-19	64-20
64-23	64-24	64-25
68-03	68-04	68-05



凡 例	
	道路
	水路
	筆界
	池
	市界
	町丁目界

茨
木
市



株式会
社
パ
ス
コ
調
製

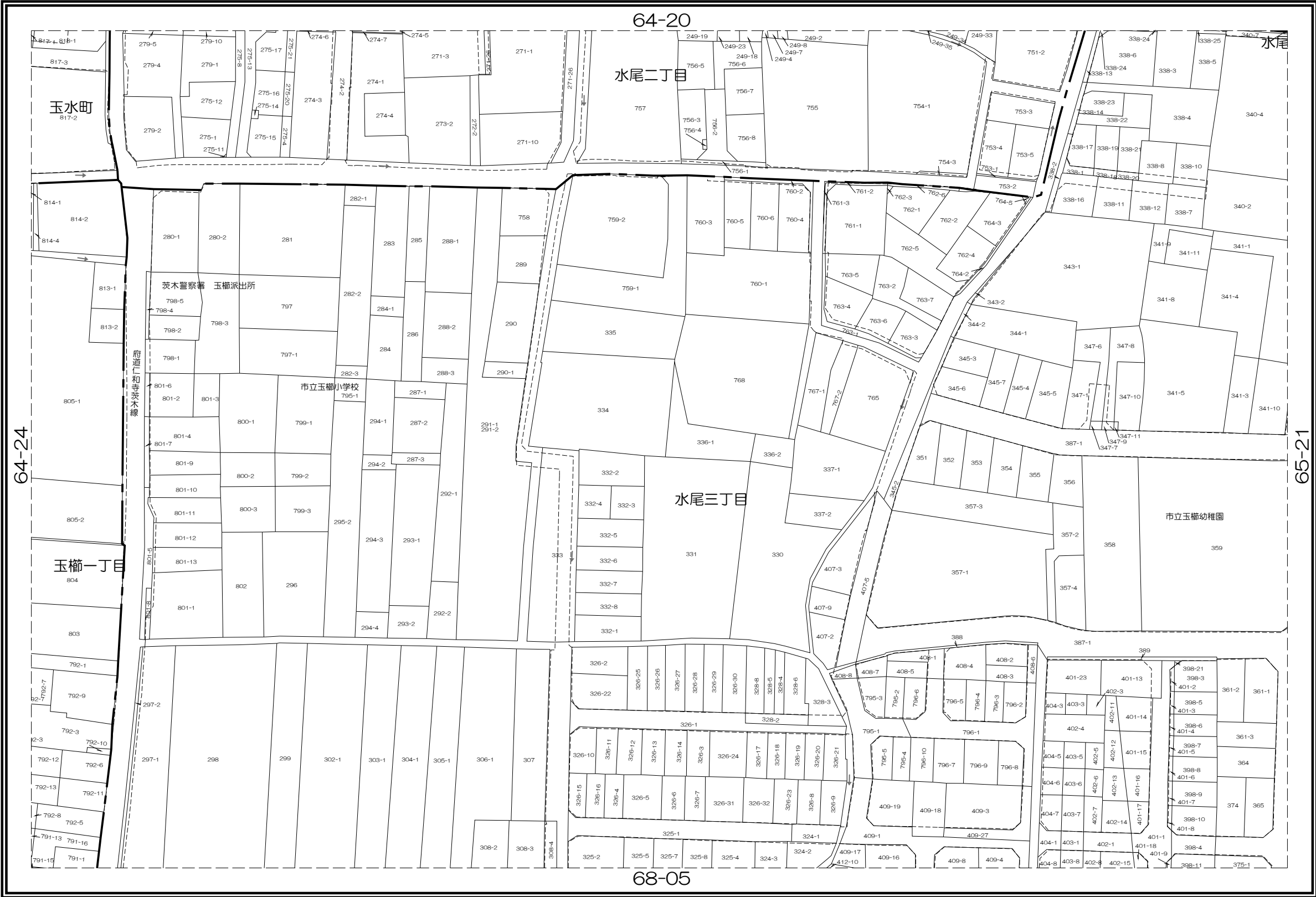
内容：令和 7年 1月 1日現在

この図面は地籍参考図として作成
したものであり権利関係には使用
出来ません。

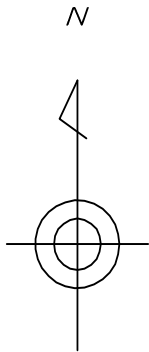
1: 1000

茨木市地籍参考図

64-25



64-19	64-20	65-16
64-24	64-25	65-21
68-04	68-05	69-01



凡 例

- 道路
- 水路
- 筆界
- 池
- 市界
- 町丁目界

茨
木
市

株式会社
パスコ
調製

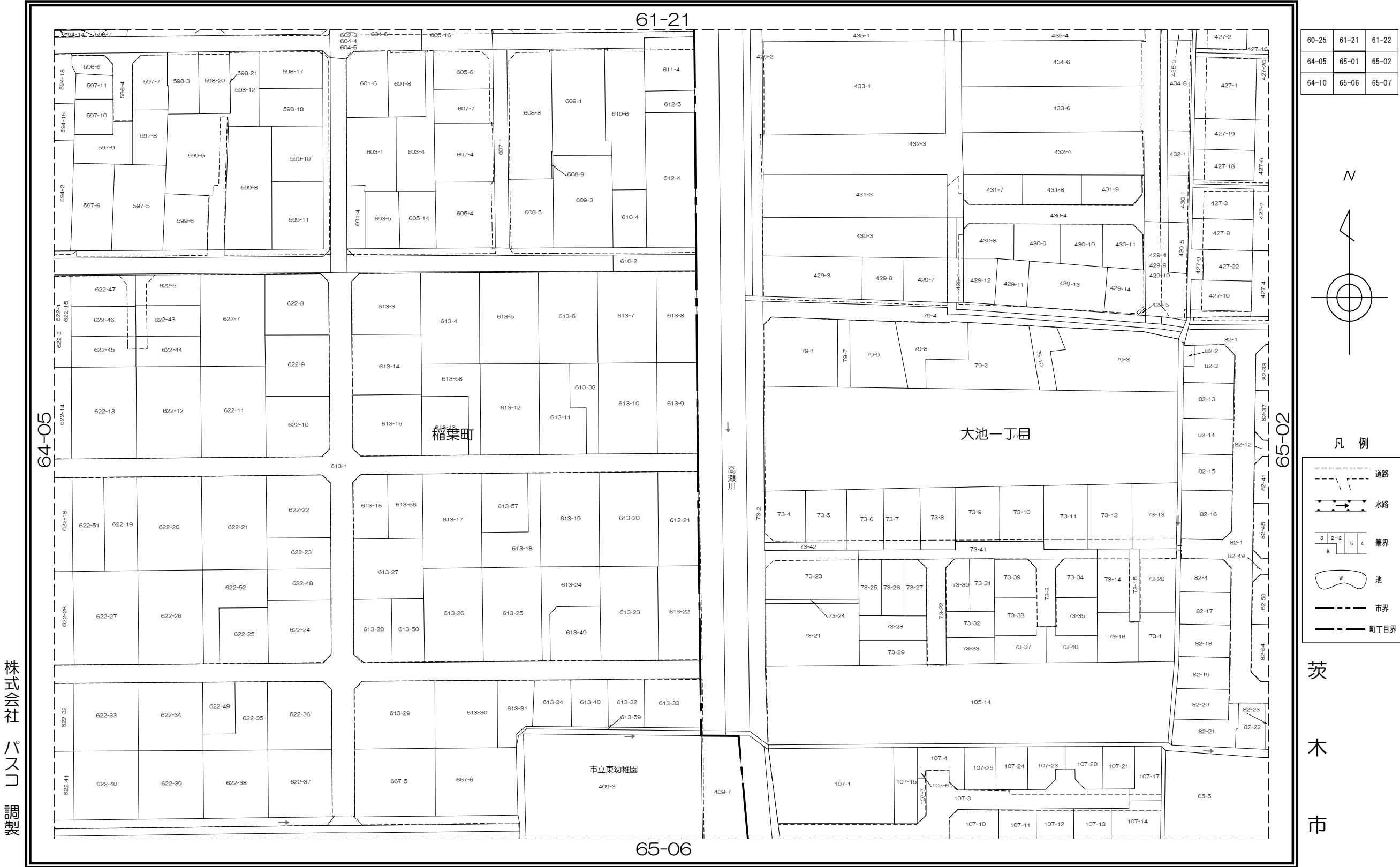
内容：令和 7年 1月 1日現在

この図面は地籍参考図として作成
したものであり権利関係には使用
出来ません。

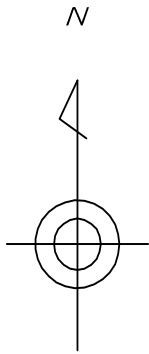
1: 1000

茨木市地籍参考図

65-01



60-25	61-21	61-22
64-05	65-01	65-02
64-10	65-06	65-07



凡 例

	道路
	水路
	境界
	池
	市界
	町丁目界

茨
木
市

株式会
社
パ
ス
コ
調
製

内容：令和 7年 1月 1日現在

この図面は地籍参考図として作成
したものであり権利関係には使用
出来ません。

1: 1000

茨木市地籍参考図

65-02



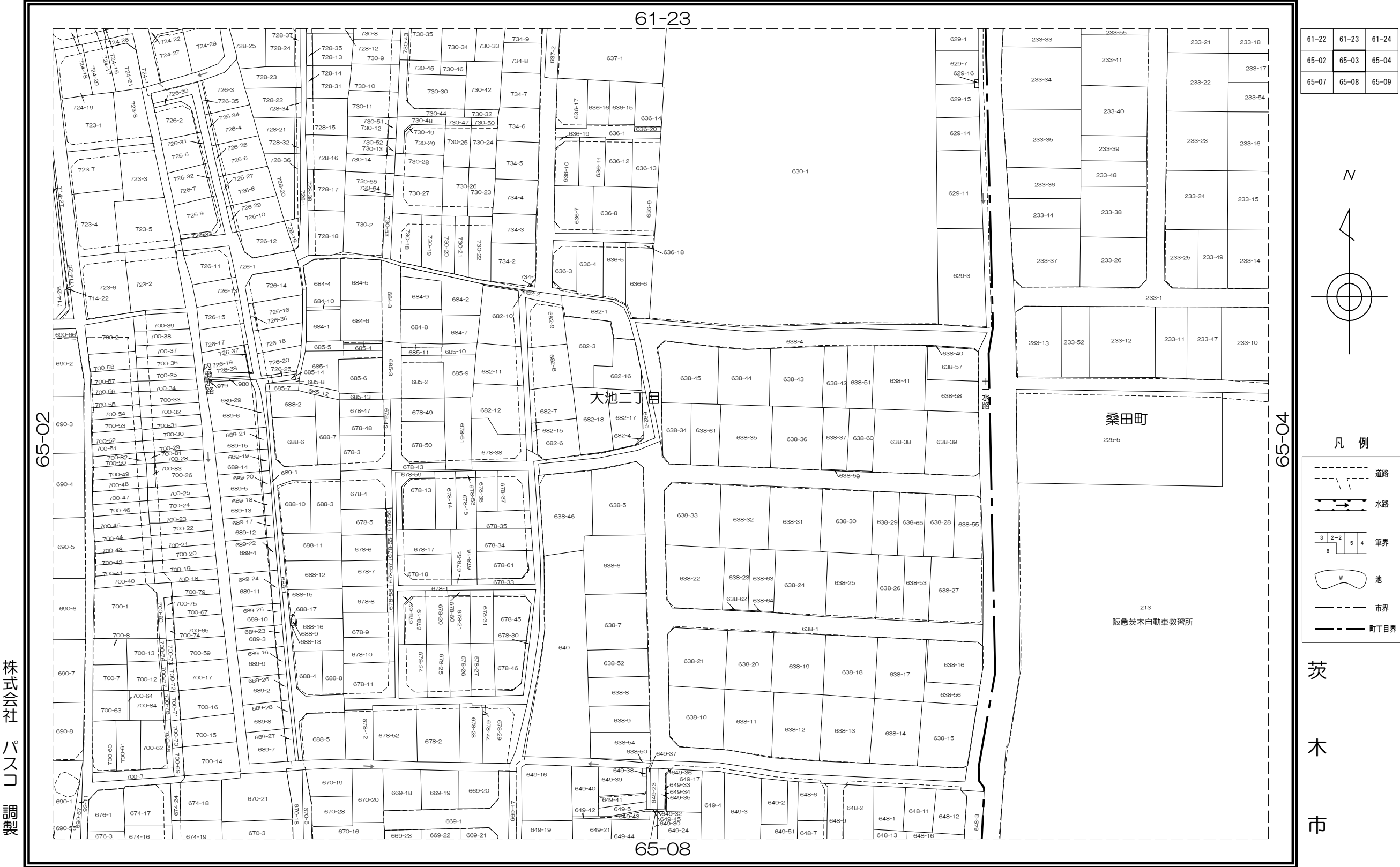
内容：令和 7年 1月 1日現在

この図面は地籍参考図として作成
したものであり権利関係には使用
出来ません。

1: 1000

茨木市地籍参考図

65-03



内容：令和 7年 1月 1日現在

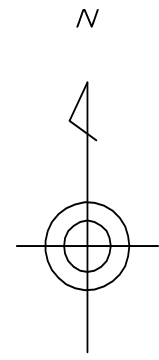
この図面は地籍参考図として作成
したものであり権利関係には使用
出来ません。

1: 1000

茨木市地籍参考図

65-04

61-23	61-24	61-25
65-03	65-04	65-05
65-08	65-09	65-10



凡 例

	道路
	水路
	筆界
	池
	市界
	町丁目界

茨
木
市



株式会社
パスコ
調製

内容：令和 7年 1月 1日現在

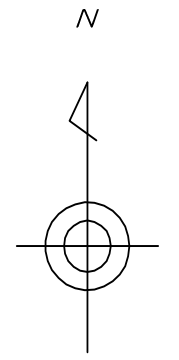
この図面は地籍参考図として作成
したものであり権利関係には使用
出来ません。

1: 1000

茨木市地籍参考図

65-05

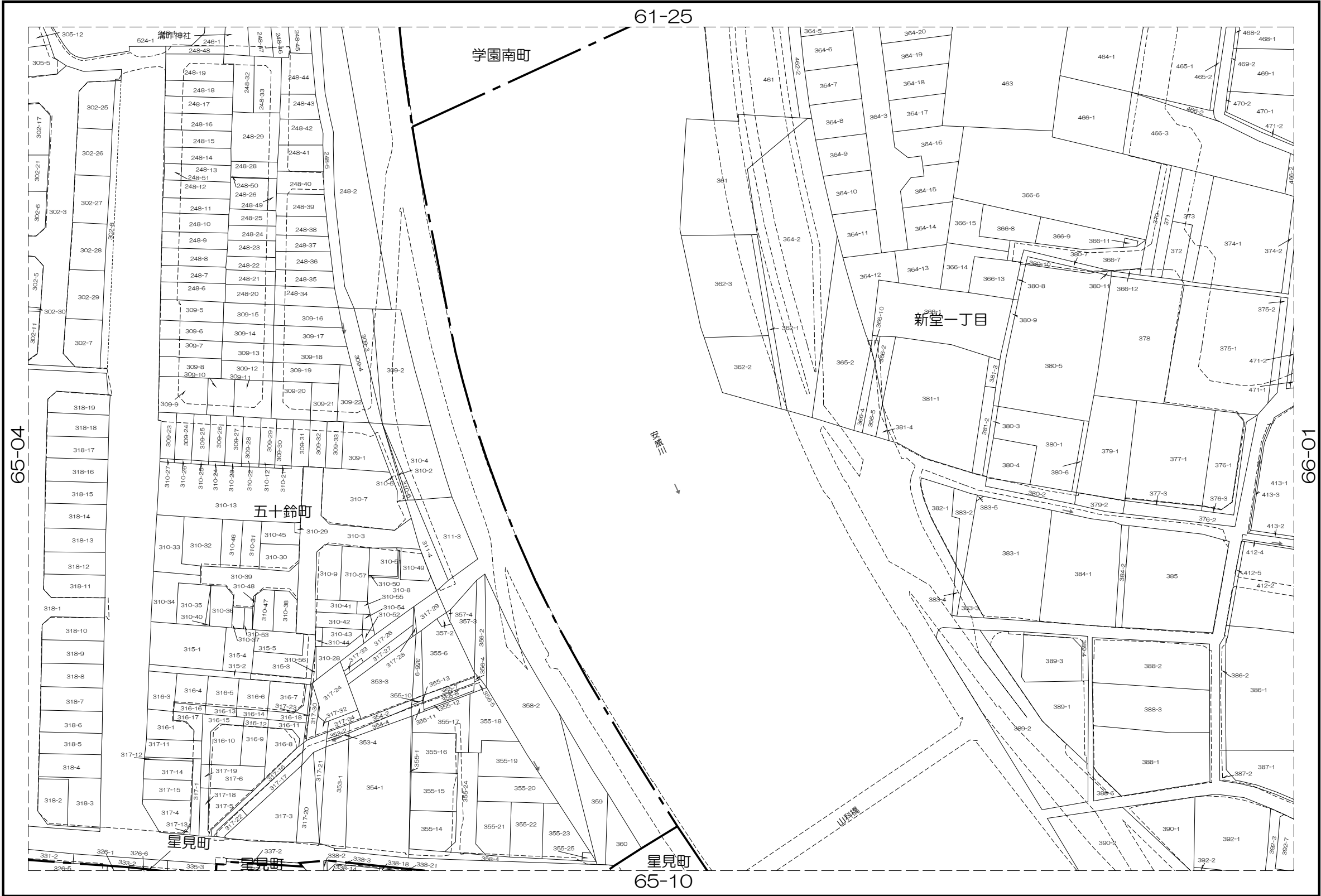
61-24	61-25	62-21
65-04	65-05	66-01
65-09	65-10	66-06



凡 例

- 道路
- 水路
- 筆界
- 池
- 市界
- 町丁目界

茨
木
市



内容：令和 7年 1月 1日現在

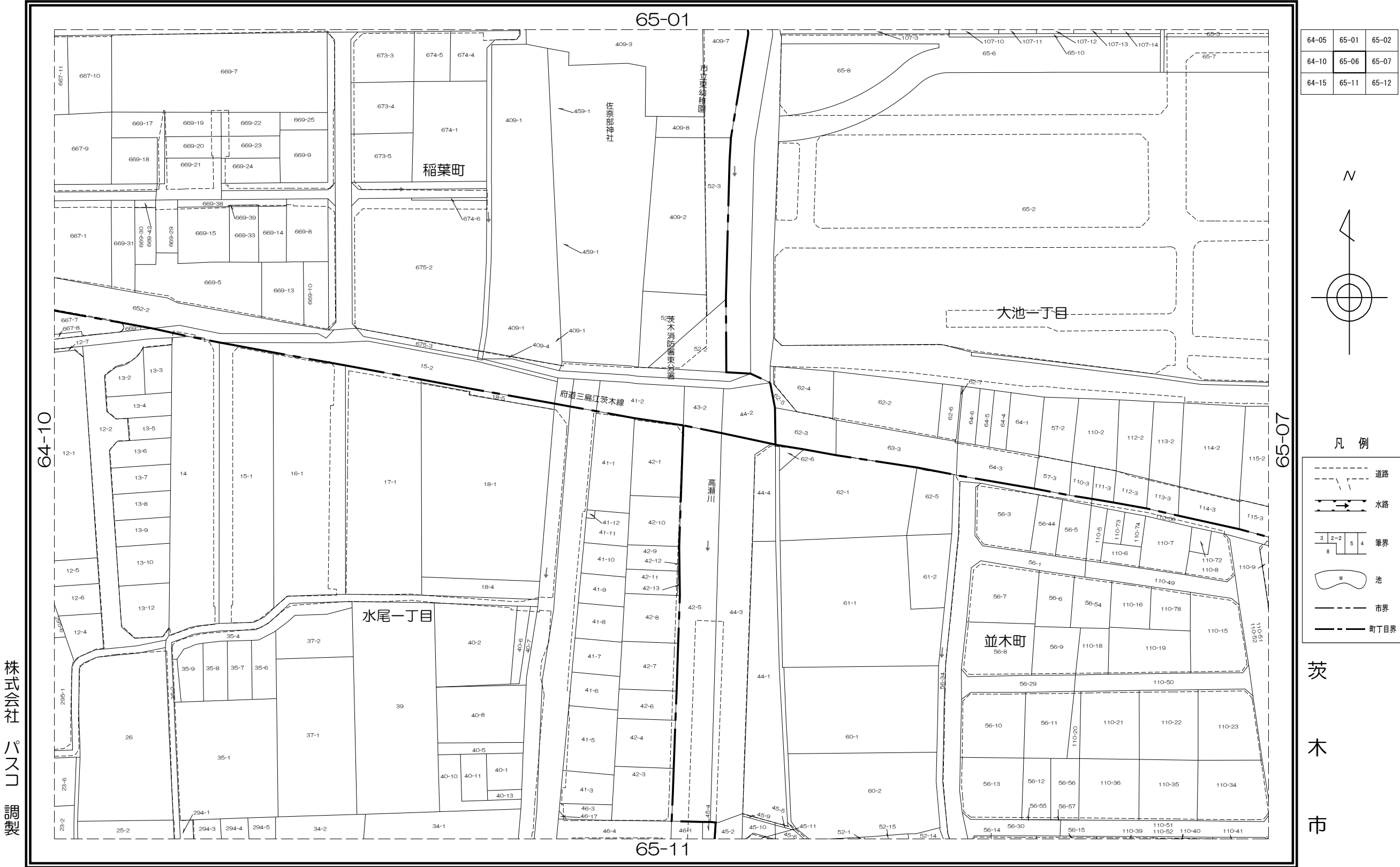
この図面は地籍参考図として作成
したものであり権利関係には使用
出来ません。

1: 1000

株式会社 パスコ 調製

茨木市地籍参考図

65-06



株式会社 パスコ 調製

内容：令和 7年 1月 1日現在

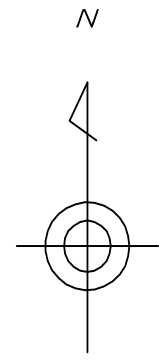
この図面は地籍参考図として作成したものであり権利関係には使用出来ません。

1: 1000

茨木市地籍参考図

65-07

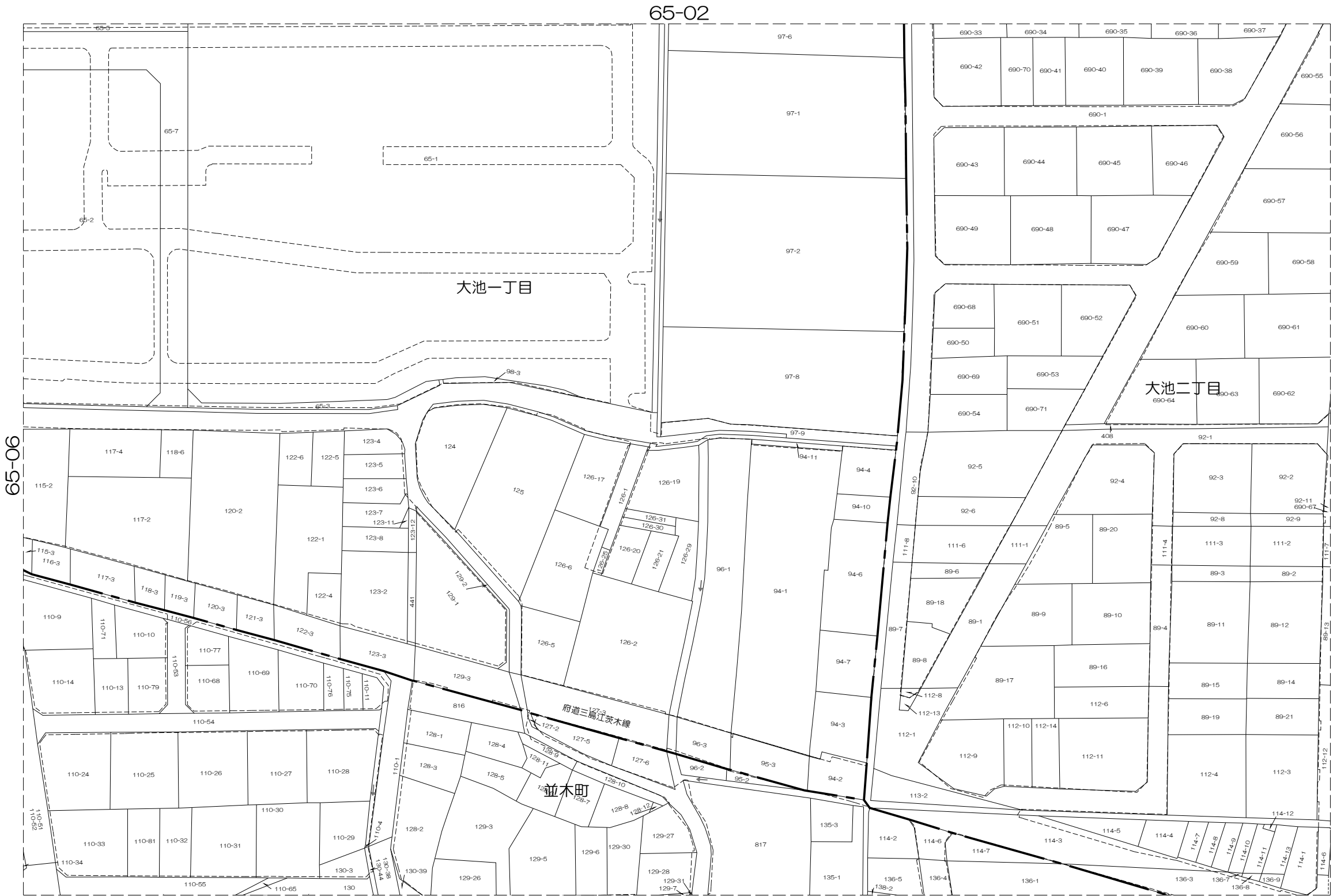
65-01	65-02	65-03
65-06	65-07	65-08
65-11	65-12	65-13



凡 例

- 道路
- 水路
- 筆界
- 池
- 市界
- 町丁目界

茨
木
市



内容：令和 7年 1月 1日現在

この図面は地籍参考図として作成
したものであり権利関係には使用
出来ません。

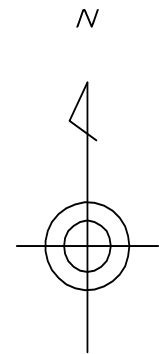
1: 1000

株式会社
パスコ
調製

茨木市地籍参考図

65-08

65-02	65-03	65-04
65-07	65-08	65-09
65-12	65-13	65-14



凡 例

- 道路
- 水路
- 筆界
- 池
- 市界
- 町丁目界

茨
木
市



内容：令和 7年 1月 1日現在

この図面は地籍参考図として作成したものであり権利関係には使用出来ません。

1: 1000

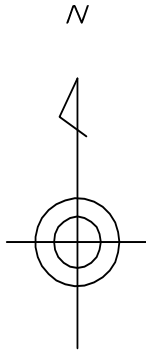
株式会社 パスコ 調製

茨木市地籍参考図

65-09



65-03	65-04	65-05
65-08	65-09	65-10
65-13	65-14	65-15



凡 例

- 道路
- 水路
- 筆界
- 池
- 市界
- 町丁目界

茨
木
市


株式会
社
パ
ス
コ
調
製

内容：令和 7年 1月 1日現在

この図面は地籍参考図として作成
したものであり権利関係には使用
出来ません。

1: 1000

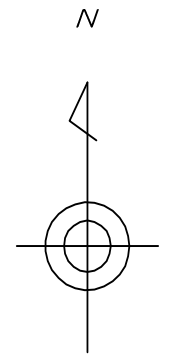
65-10



茨木市地籍参考図

65-11

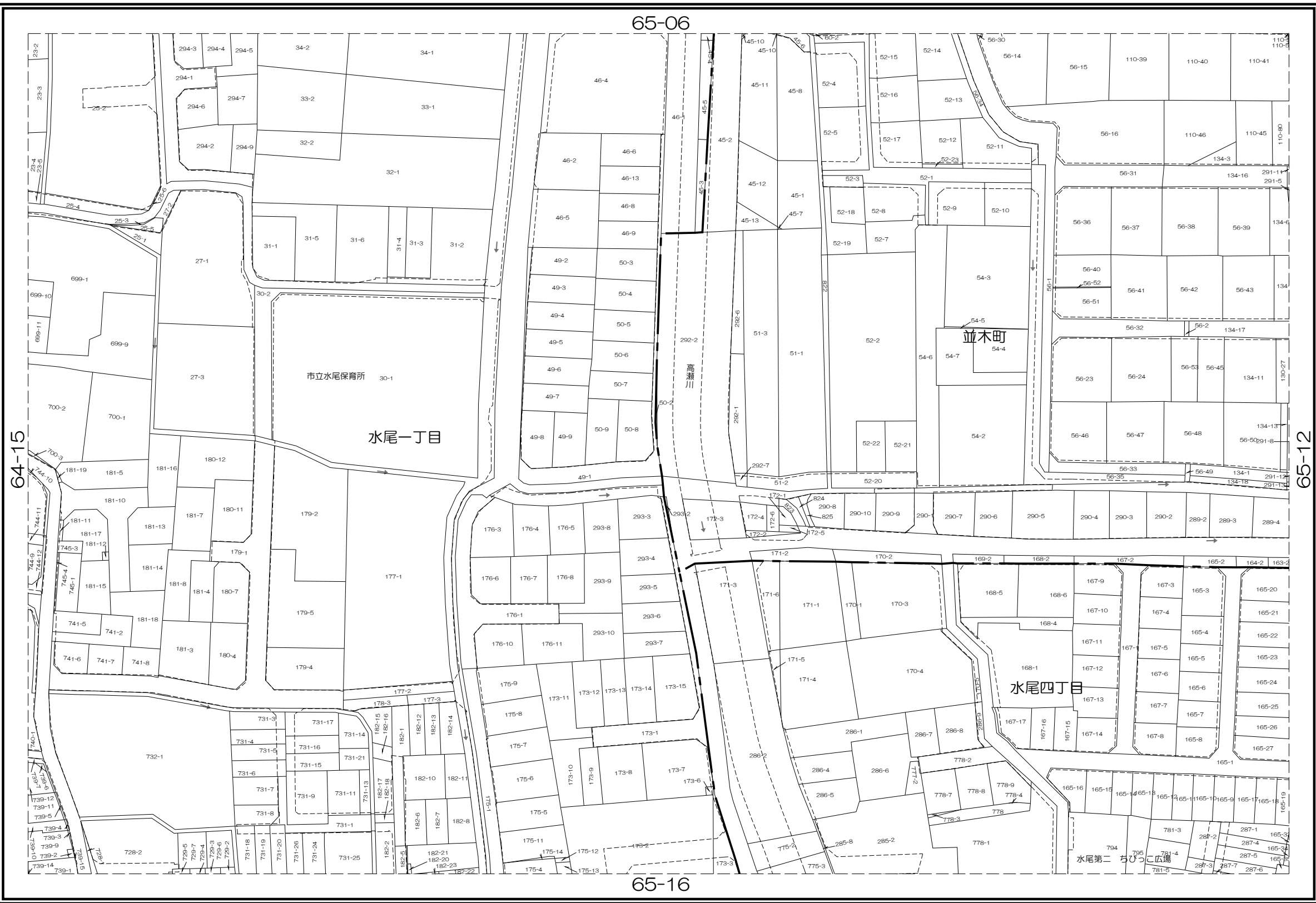
64-10	65-06	65-07
64-15	65-11	65-12
64-20	65-16	65-17



凡 例

- 道路
- 水路
- 筆界
- 池
- 市界
- 町丁目界

茨
木
市



株式会社 パスコ 調製

内容：令和 7年 1月 1日現在

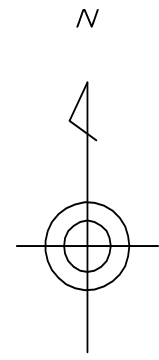
この図面は地籍参考図として作成
したものであり権利関係には使用
出来ません。

1: 1000

茨木市地籍参考図

65-12

65-06	65-07	65-08
65-11	65-12	65-13
65-16	65-17	65-18



凡 例

- 道路
- 水路
- 筆界
- 池
- 市界
- 町丁目界

茨
木
市



株式会社
パスコ
調製

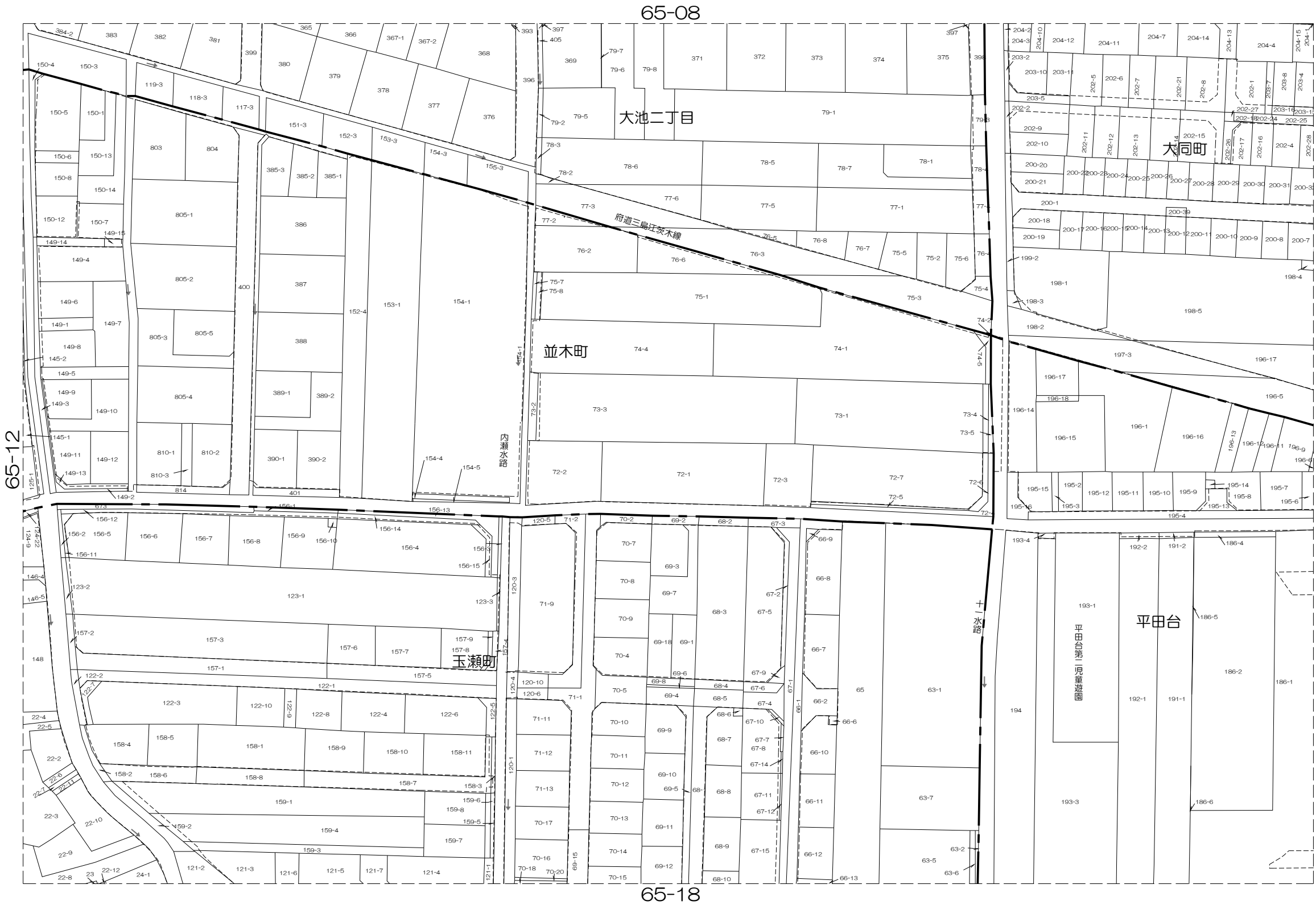
内容：令和 7年 1月 1日現在

この図面は地籍参考図として作成
したものであり権利関係には使用
出来ません。

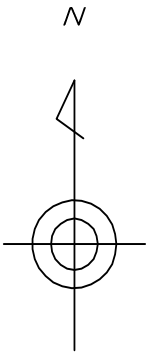
1: 1000

茨木市地籍参考図

65-13



65-07	65-08	65-09
65-12	65-13	65-14
65-17	65-18	65-19



凡 例

	道路
	水路
	筆界
	池
	市界
	町丁目界

茨
木
市

株式会
社
パ
ス
コ
調
製

内容：令和 7年 1月 1日現在

この図面は地籍参考図として作成
したものであり権利関係には使用
出来ません。

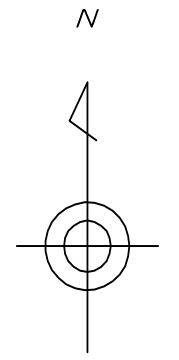
1: 1000

茨木市地籍参考図

65-14



65-08	65-09	65-10
65-13	65-14	65-15
65-18	65-19	65-20



凡 例

- 道路
- 水路
- 筆界
- 池
- 市界
- 町丁目界

茨
木
市

株式会
社
パ
ス
コ
調
製

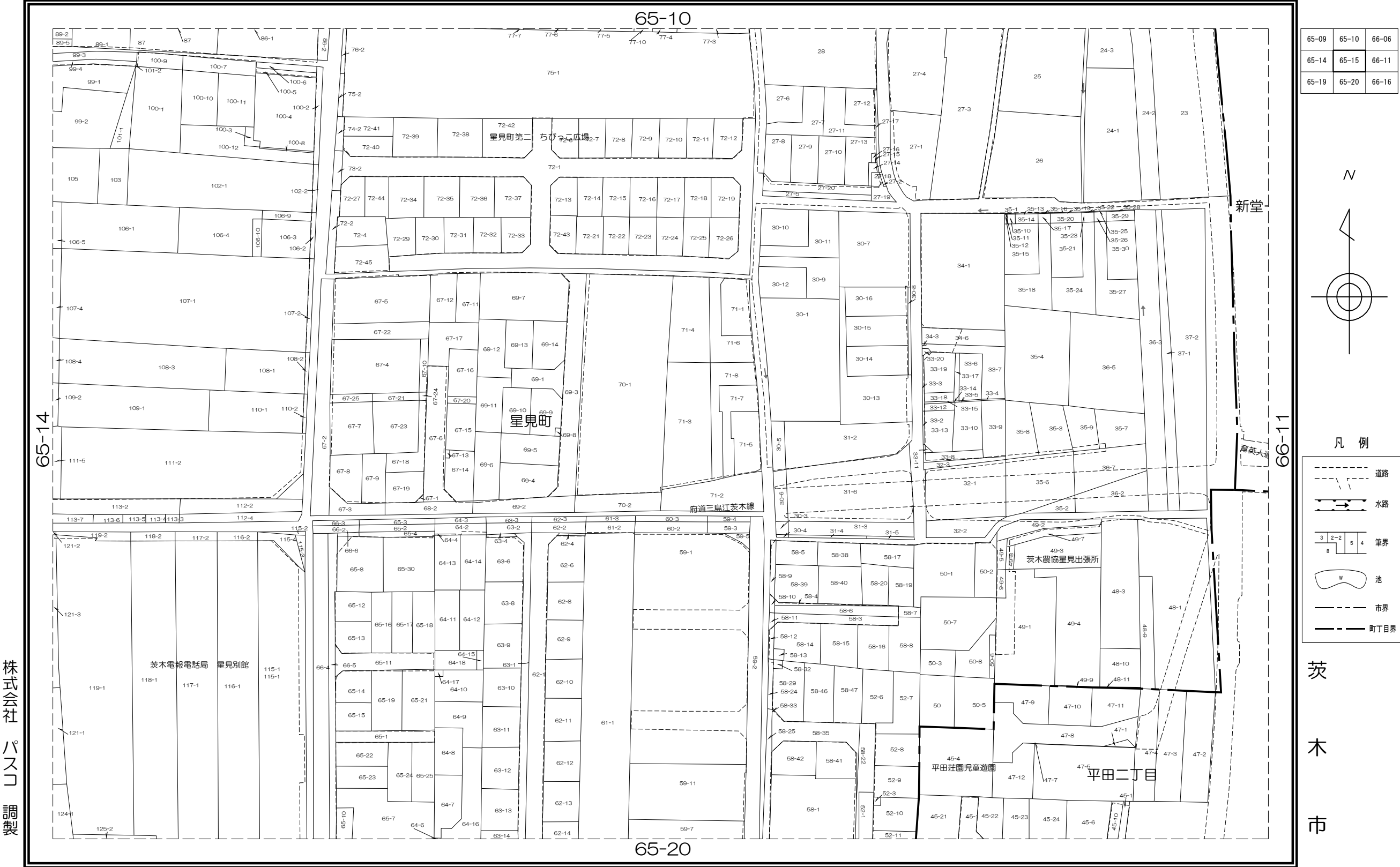
内容：令和 7年 1月 1日現在

この図面は地籍参考図として作成
したものであり権利関係には使用
出来ません。

1: 1000

茨木市地籍参考図

65-15



株式会社 パスコ 調製

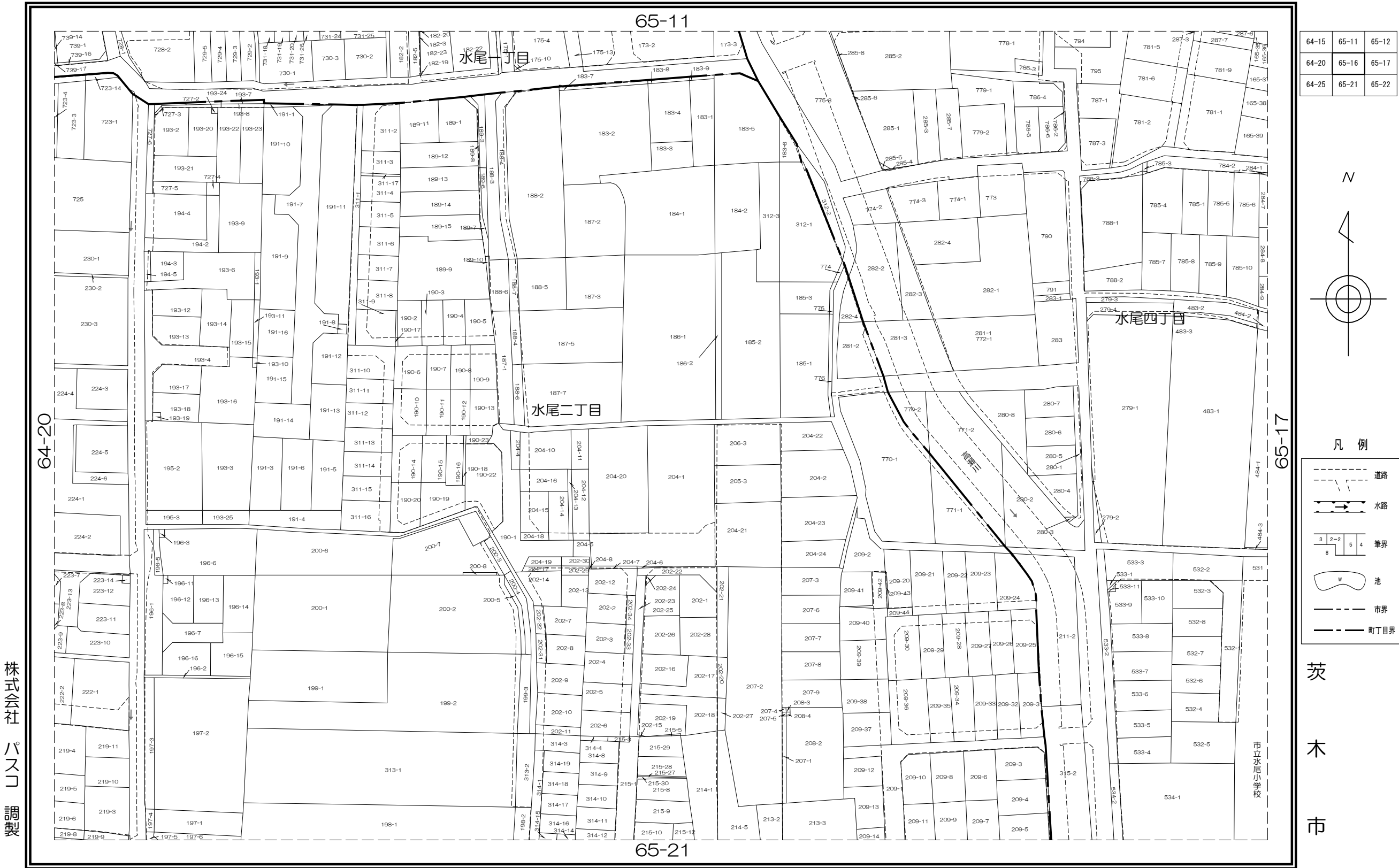
内容：令和 7年 1月 1日現在

この図面は地籍参考図として作成したものであり権利関係には使用出来ません。

1: 1000

茨木市地籍参考図

65-16



内容：令和 7年 1月 1日現在

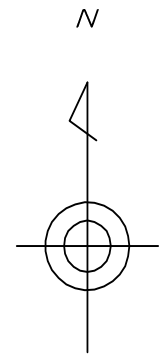
この図面は地籍参考図として作成したものであり権利関係には使用出来ません。

1: 1000

茨木市地籍参考図

65-17

65-11	65-12	65-13
65-16	65-17	65-18
65-21	65-22	65-23



凡 例	
	道路
	水路
	筆界
	池
	市界
	町丁目界

茨
木
市



内容：令和 7年 1月 1日現在

この図面は地籍参考図として作成
したものであり権利関係には使用
出来ません。

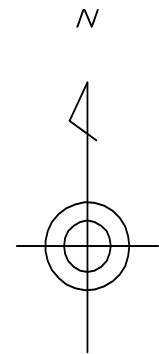
1: 1000

株式会
社
パ
ス
コ
調
製

茨木市地籍参考図

65-18

65-12	65-13	65-14
65-17	65-18	65-19
65-22	65-23	65-24



凡 例	
	道路
	水路
	筆界
	池
	市界
	町丁目界

茨
木
市



内容：令和 7年 1月 1日現在

この図面は地籍参考図として作成
したものであり権利関係には使用
出来ません。

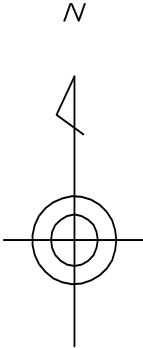
1: 1000

株式会社
パスコ
調製

茨木市地籍参考図

65-19

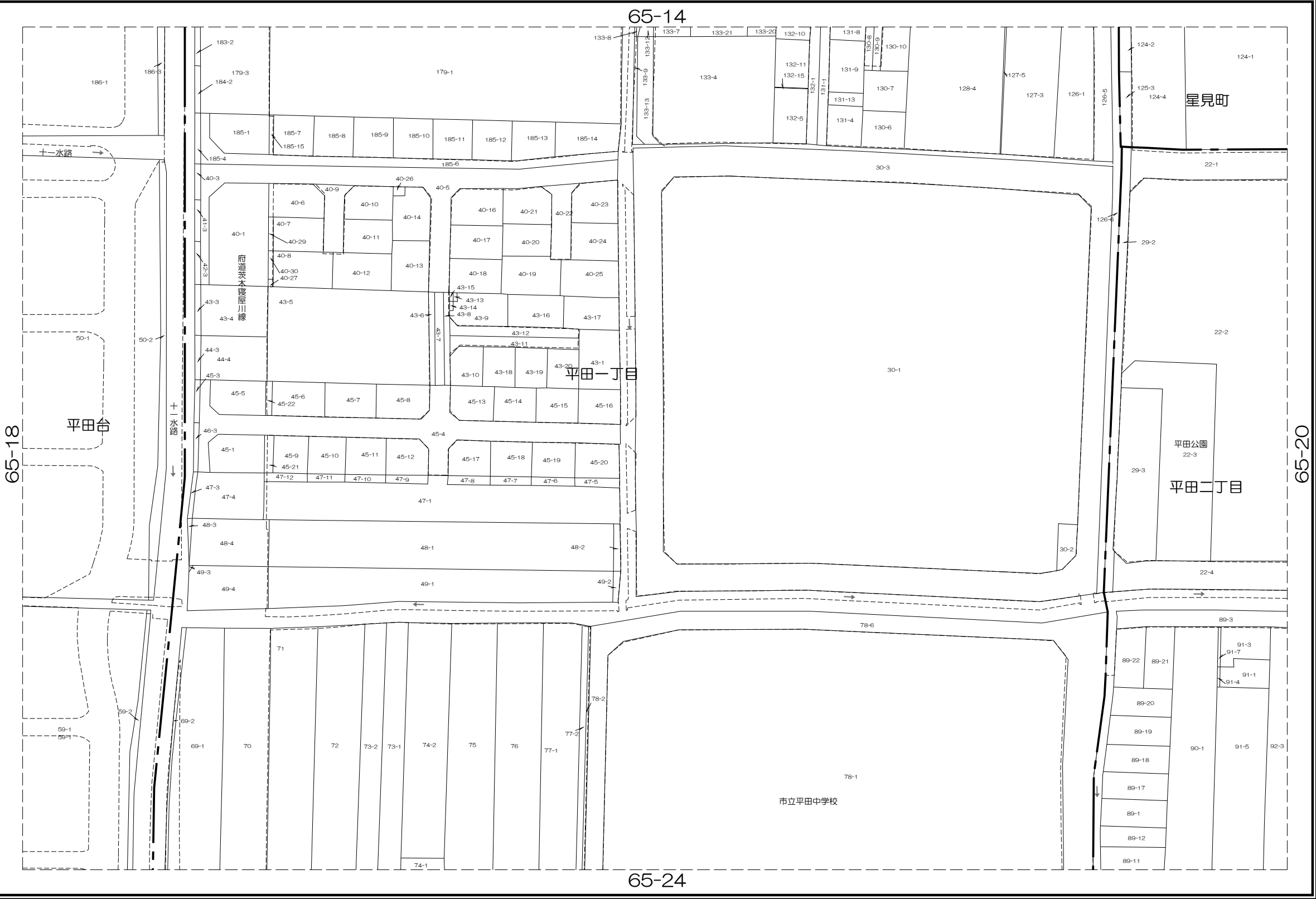
65-13	65-14	65-15
65-18	65-19	65-20
65-23	65-24	65-25



凡 例

	道路
	水路
	筆界
	池
	市界
	町丁目界

茨
木
市



株式会
社
パ
ス
コ
調
製

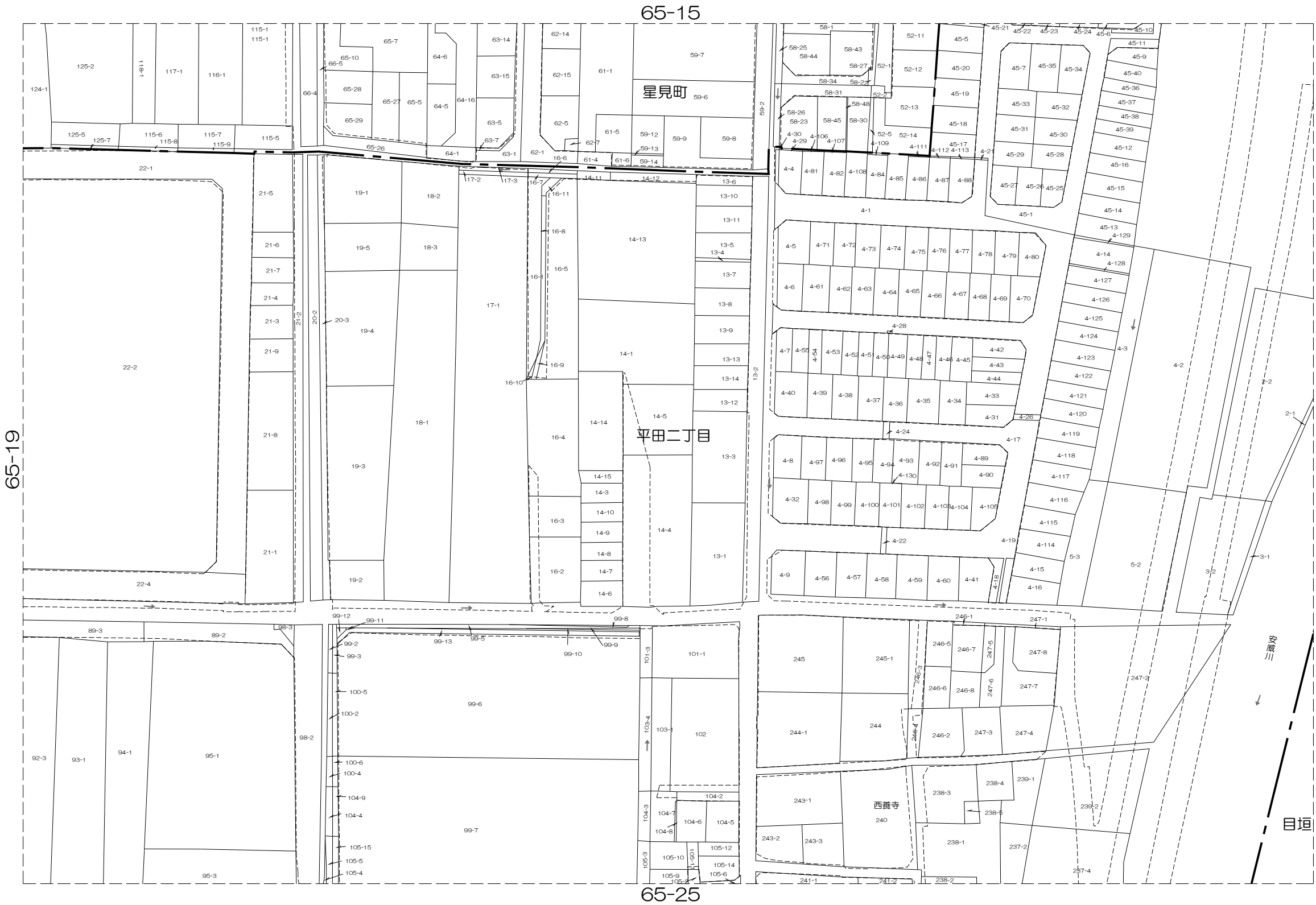
内容：令和 7年 1月 1日現在

この図面は地籍参考図として作成
したものであり権利関係には使用
出来ません。

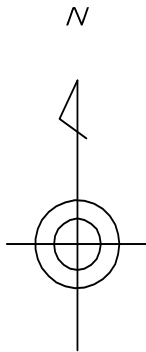
1: 1000

茨木市地籍参考図

65-20



65-14	65-15	66-11
65-19	65-20	66-16
65-24	65-25	66-21



凡 例

	道路
	水路
	筆界
	池
	市界
	町丁目界

茨
木
市

株式会社
パスコ
調製

内容：令和 7年 1月 1日現在

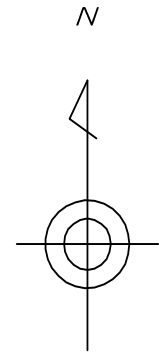
この図面は地籍参考図として作成
したものであり権利関係には使用
出来ません。

1: 1000

茨木市地籍参考図

65-21

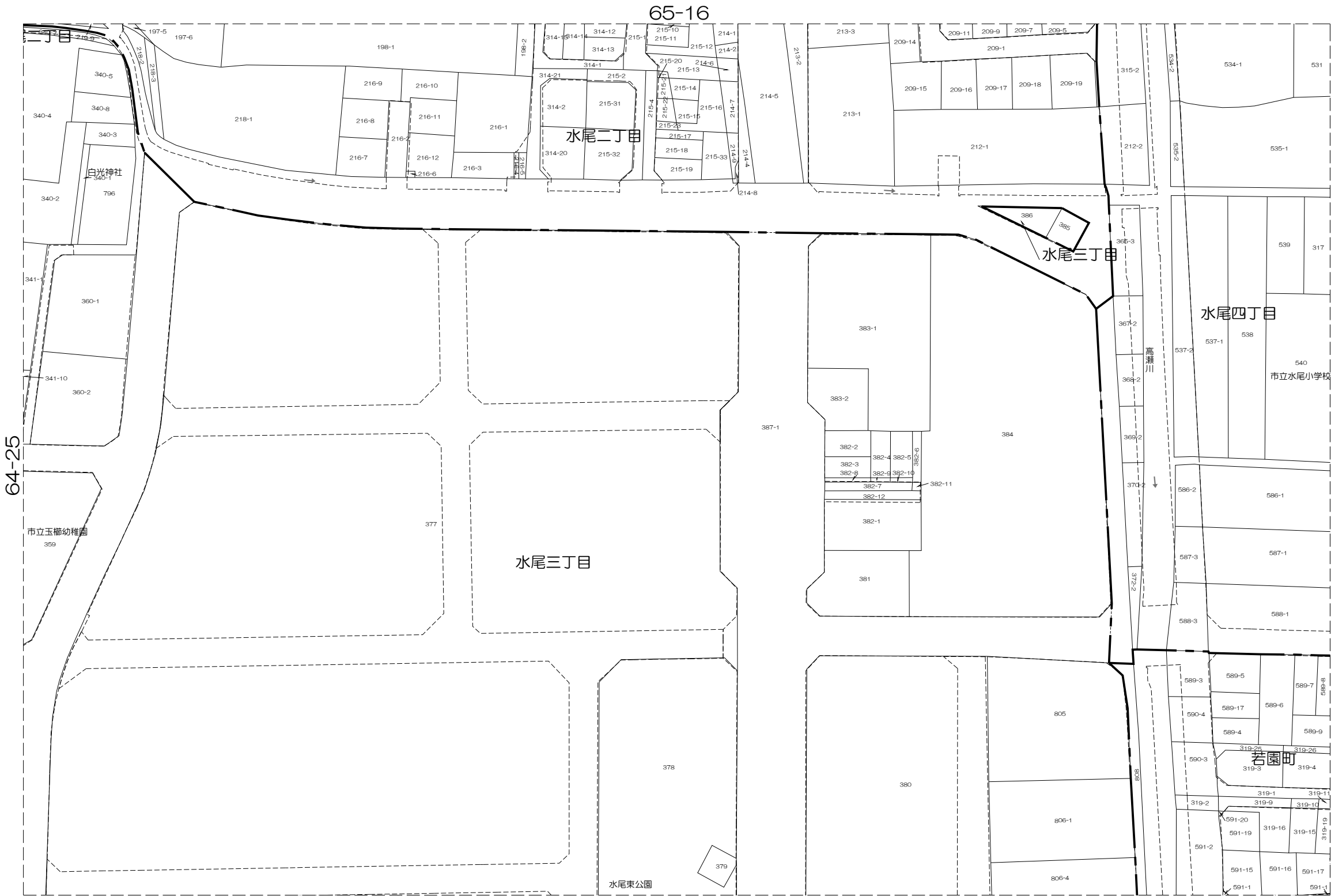
64-20	65-16	65-17
64-25	65-21	65-22
68-05	69-01	69-02



凡 例

- 道路
- 水路
- 筆界
- 池
- 市界
- 町丁目界

茨
木
市



内容：令和 7年 1月 1日現在

この図面は地籍参考図として作成
したものであり権利関係には使用
出来ません。

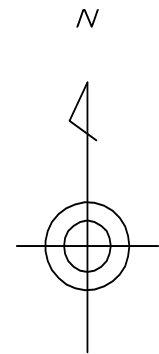
1: 1000

株式会社
パスコ
調製

茨木市地籍参考図

65-22

65-16	65-17	65-18
65-21	65-22	65-23
69-01	69-02	69-03



凡 例

- 道路
- 水路
- 筆界
- 池
- 市界
- 町丁目界

茨
木
市

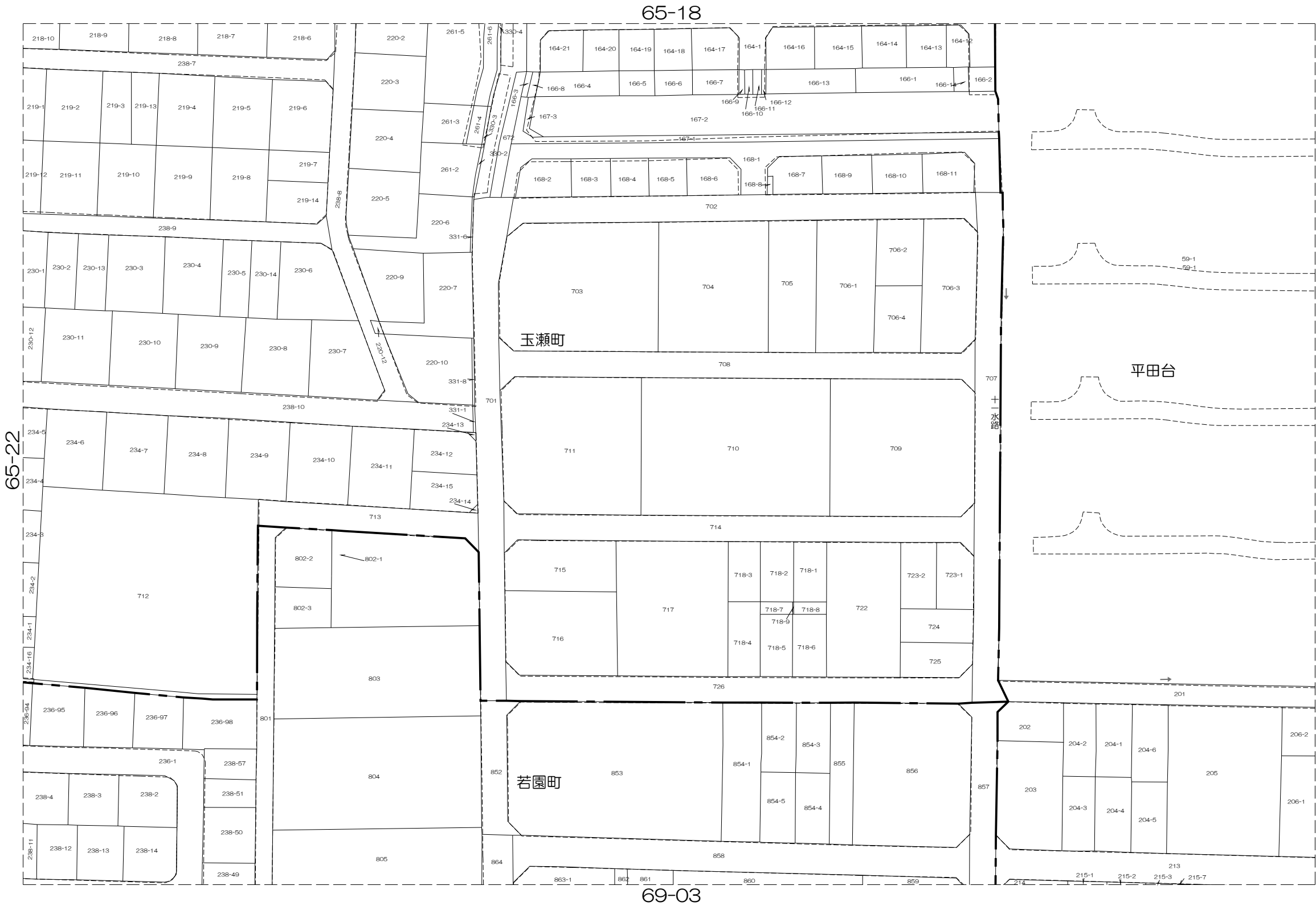


株式会
社
パ
ス
コ
調
製

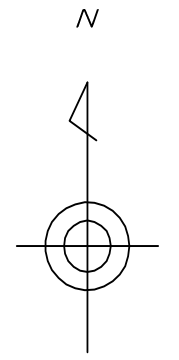
内容：令和 7年 1月 1日現在

この図面は地籍参考図として作成
したものであり権利関係には使用
出来ません。

1: 1000



65-17	65-18	65-19
65-22	65-23	65-24
69-02	69-03	69-04



凡 例	
	道路
	水路
	筆界
	池
	市界
	町丁目界

茨
木
市

株式会社
パスコ
調製

内容：令和 7年 1月 1日現在

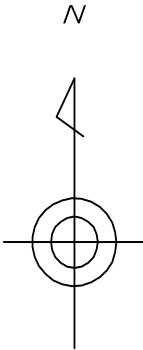
この図面は地籍参考図として作成
したものであり権利関係には使用
出来ません。

1: 1000

茨木市地籍参考図

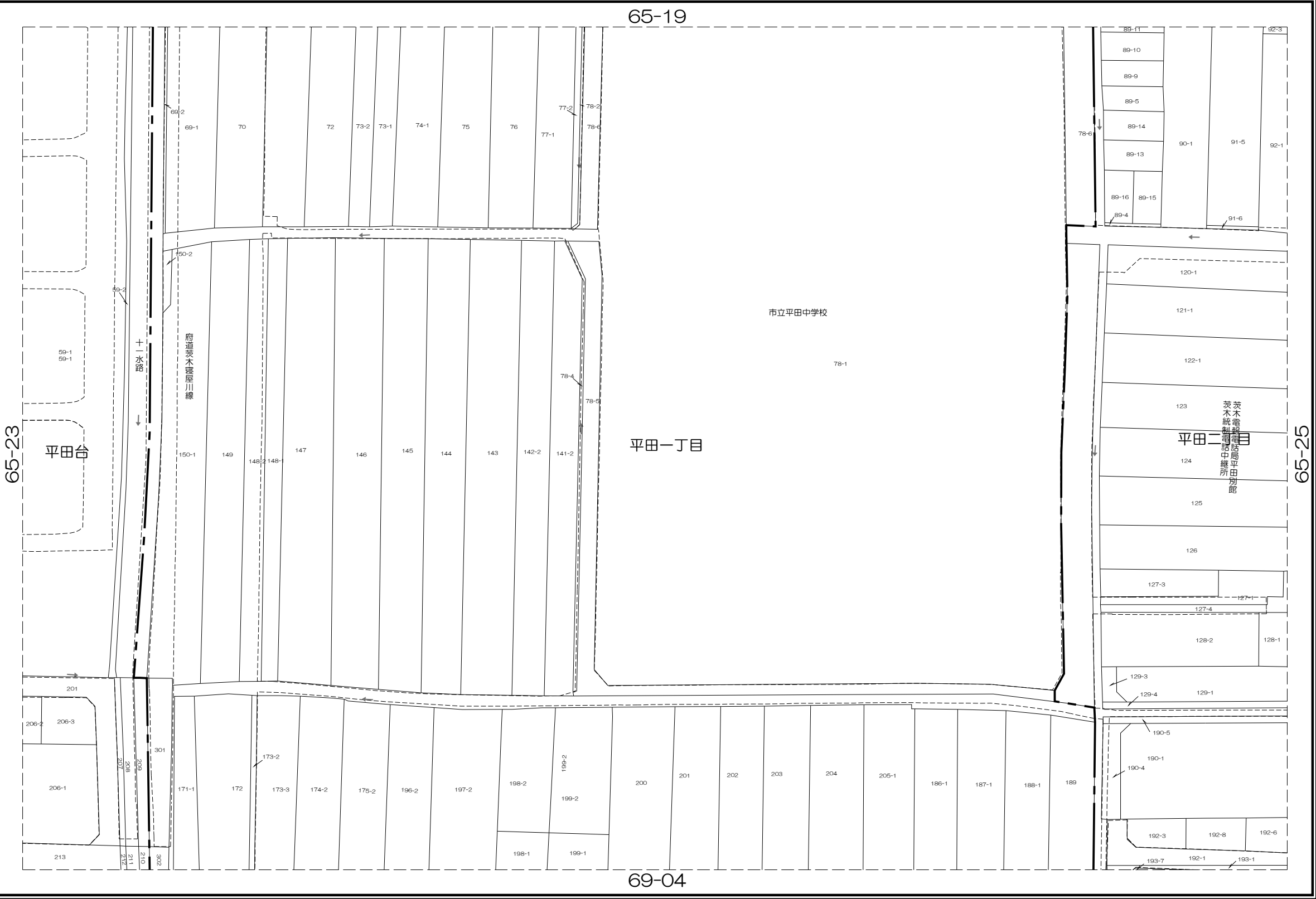
65-24

65-18	65-19	65-20
65-23	65-24	65-25
69-03	69-04	69-05



凡 例	
	道路
	水路
	筆界
	池
	市界
	町丁目界

茨
木
市



内容：令和 7年 1月 1日現在

この図面は地籍参考図として作成
したものであり権利関係には使用
出来ません。

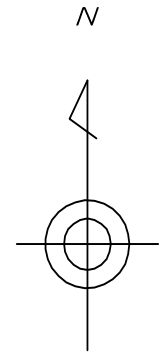
1: 1000

株式会社 パスコ 調製

茨木市地籍参考図

65-25

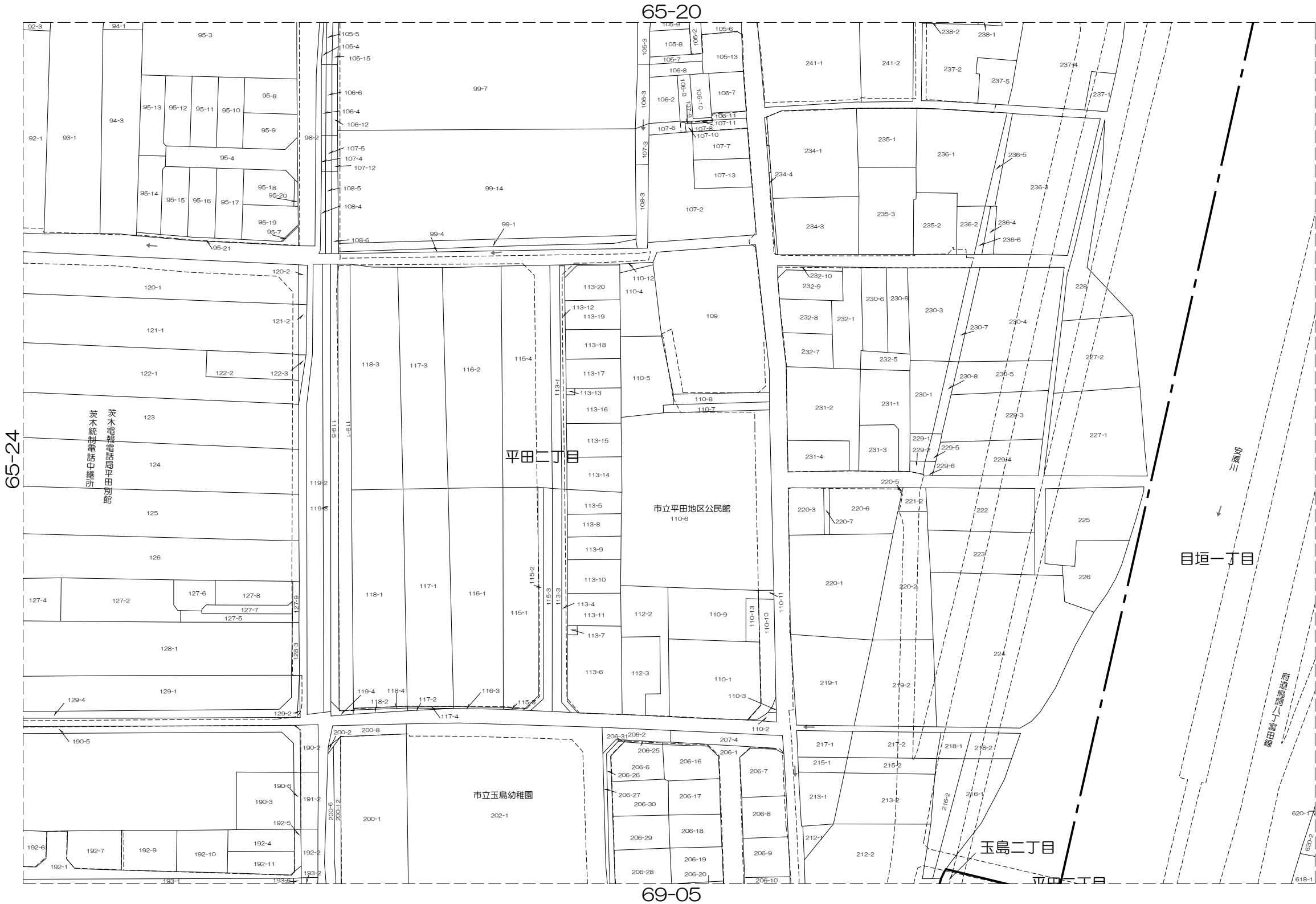
65-19	65-20	66-16
65-24	65-25	66-21
69-04	69-05	70-01



凡 例

	道路
	水路
	筆界
	池
	市界
	町丁目界

茨
木
市



株式会社
パスコ
調製

内容：令和 7年 1月 1日現在

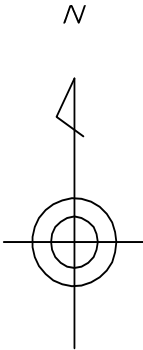
この図面は地籍参考図として作成
したものであり権利関係には使用
出来ません。

1: 1000

茨木市地籍参考図

66-01

61-25	62-21	62-22
65-05	66-01	66-02
65-10	66-06	66-07



凡 例	
	道路
	水路
	筆界
	池
	市界
	町丁目界

茨
木
市



内容：令和 7年 1月 1日現在

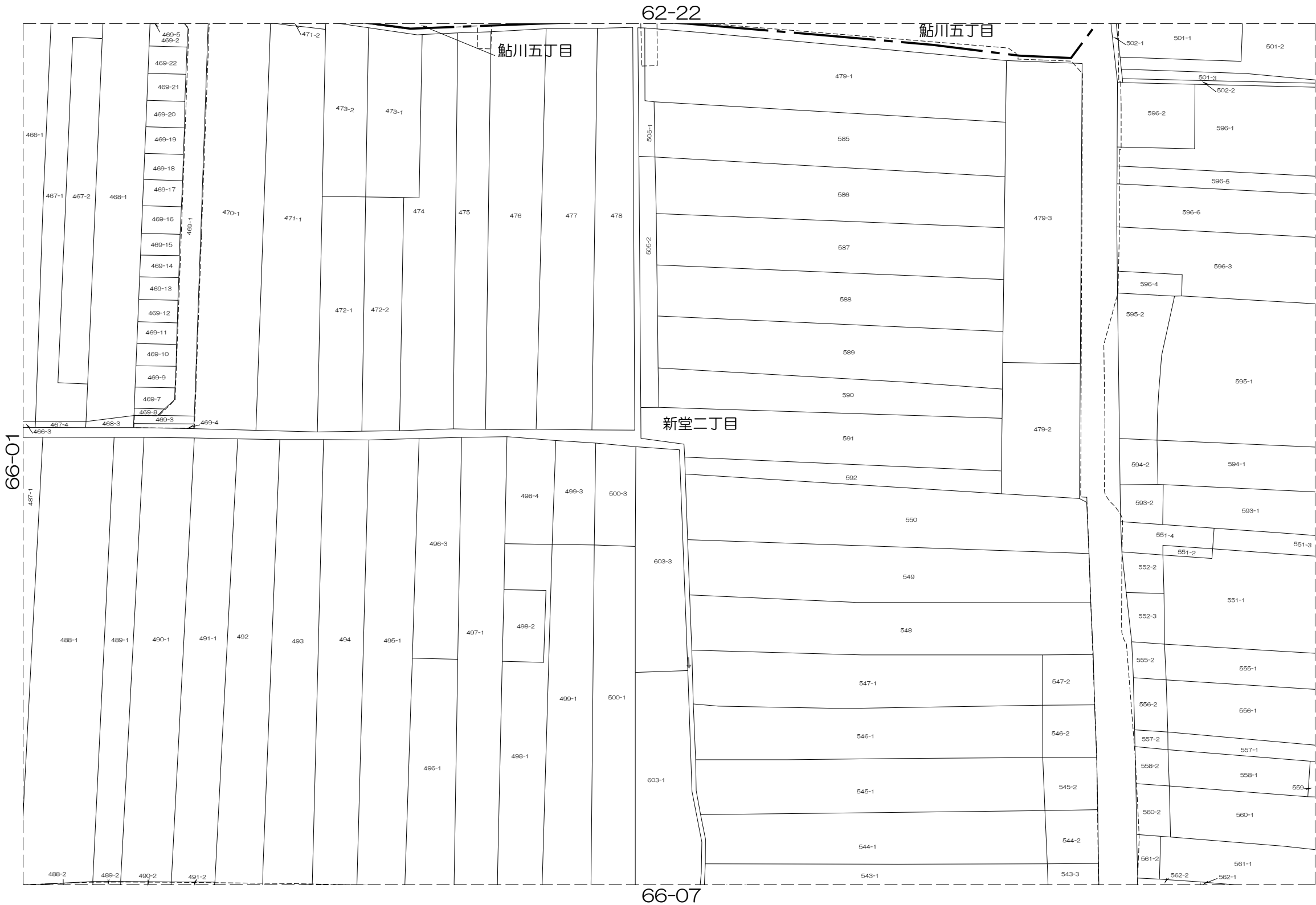
この図面は地籍参考図として作成
したものであり権利関係には使用
出来ません。

1: 1000

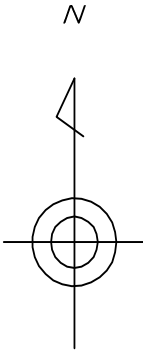
株式会社 パスコ 調製

茨木市地籍参考図

66-02



62-21	62-22	62-23
66-01	66-02	66-03
66-06	66-07	66-08



凡 例

	道路
	水路
	筆界
	池
	市界
	町丁目界

茨
木
市

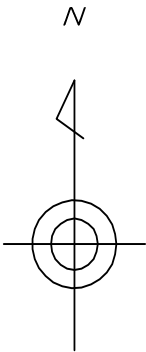
株式会社
パスコ
調製

内容：令和 7年 1月 1日現在

この図面は地籍参考図として作成
したものであり権利関係には使用
出来ません。

1: 1000

62-22	62-23	62-24
66-02	66-03	66-04
66-07	66-08	66-09



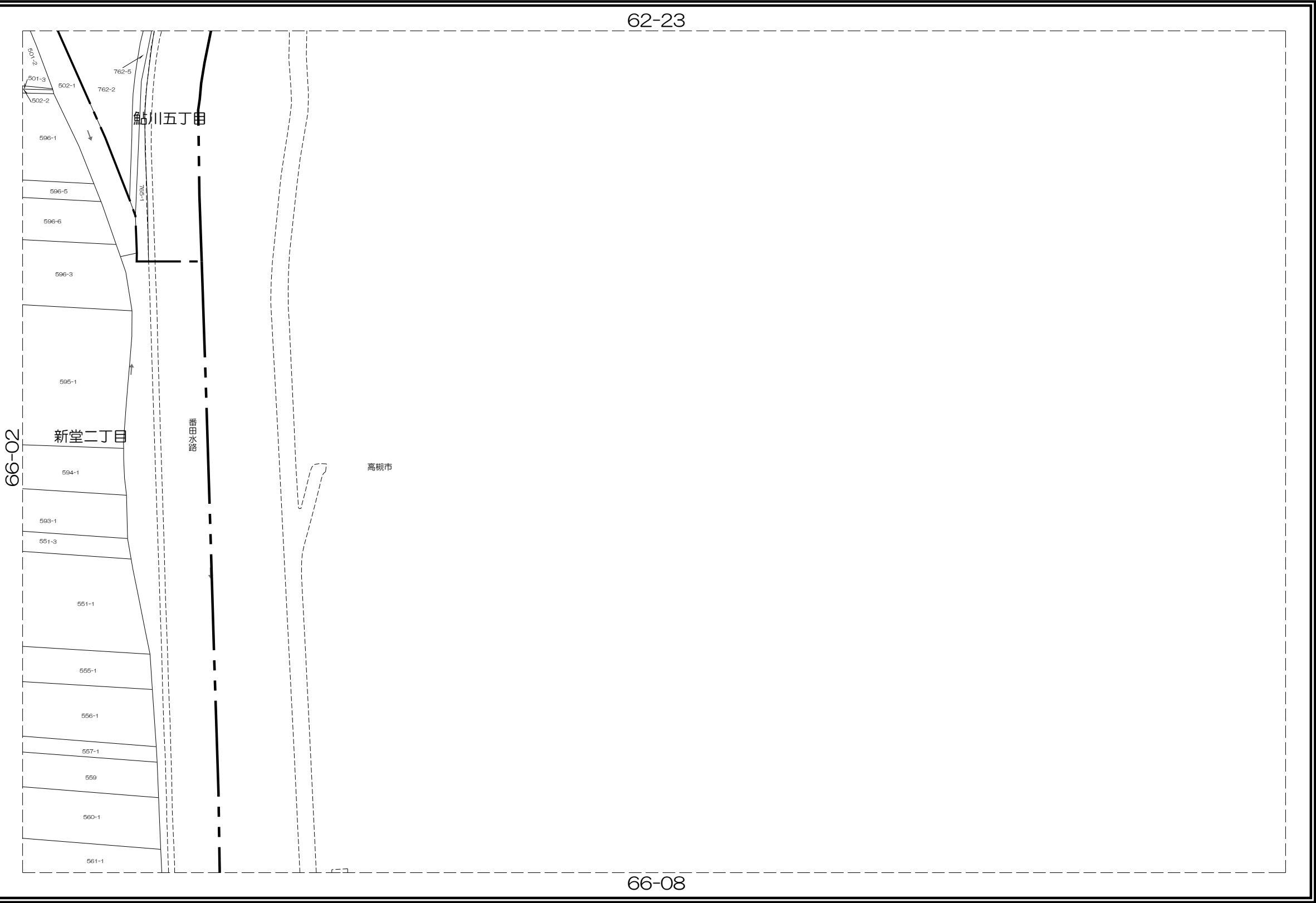
凡 例

	道路
	水路
	筆界
	池
	市界
	町丁目界

茨

木

市



株式会社
パスコ
調製

内容：令和 7年 1月 1日現在

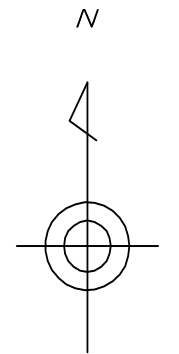
この図面は地籍参考図として作成
したものであり権利関係には使用
出来ません。

1: 1000

茨木市地籍参考図

66-06

65-05	66-01	66-02
65-10	66-06	66-07
65-15	66-11	66-12



凡 例	
	道路
	水路
	筆界
	池
	市界
	町丁目界

茨
木
市



内容：令和 7年 1月 1日現在

この図面は地籍参考図として作成
したものであり権利関係には使用
出来ません。

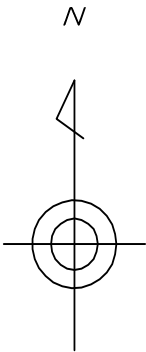
1: 1000

株式会社 パスコ 調製

66-07



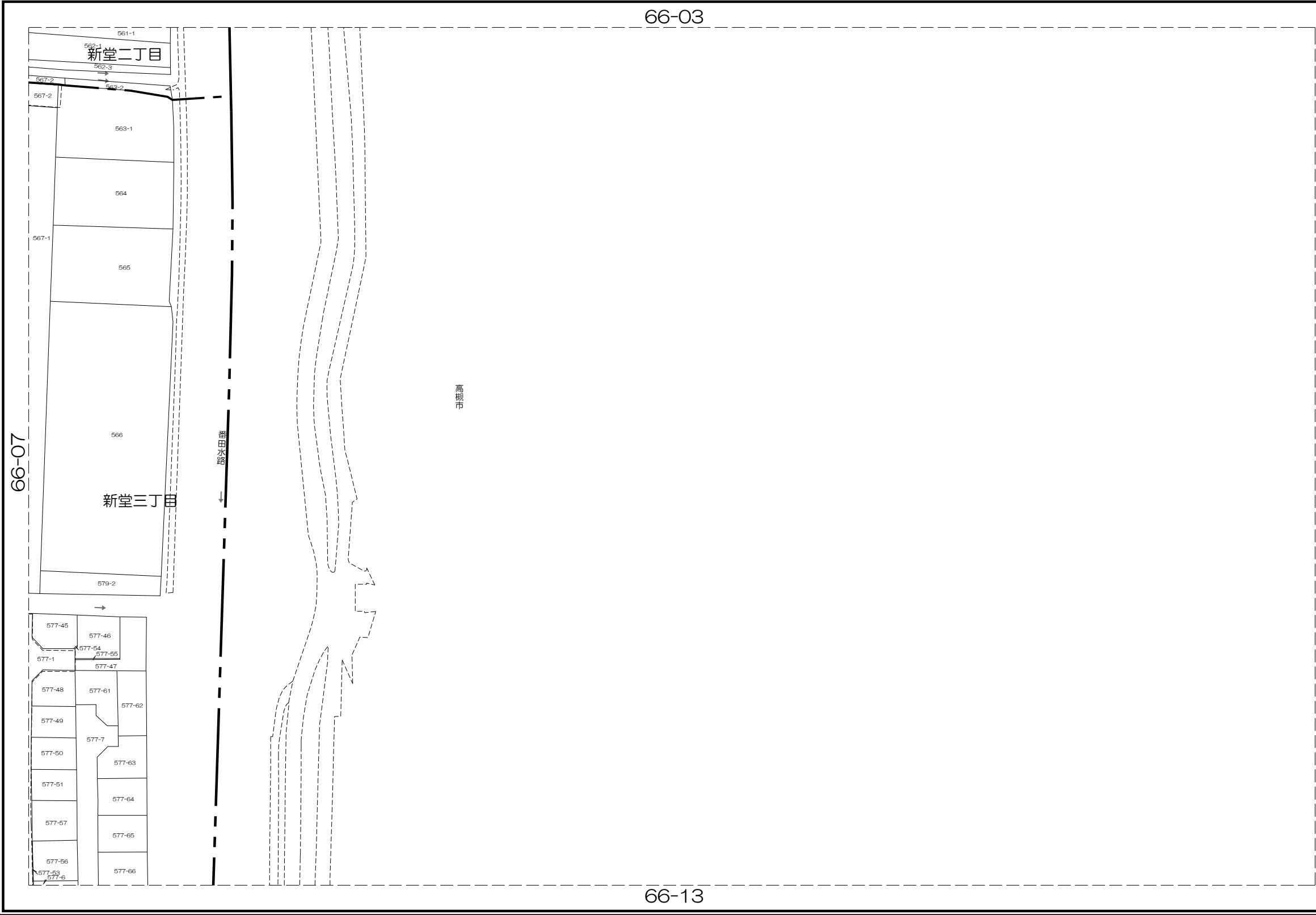
66-02	66-03	66-04
66-07	66-08	66-09
66-12	66-13	66-14



凡 例

	道路
	水路
	筆界
	池
	市界
	町丁目界

茨
木
市



株式会社
パスコ
調製

内容：令和 7年 1月 1日現在

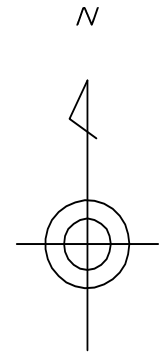
この図面は地籍参考図として作成
したものであり権利関係には使用
出来ません。

1: 1000

茨木市地籍参考図

66-11

65-10	66-06	66-07
65-15	66-11	66-12
65-20	66-16	66-17



凡 例

- 道路
- 水路
- 筆界
- 池
- 市界
- 町丁目界

茨
木
市




株式会社
パスコ
調製

内容：令和 7年 1月 1日現在

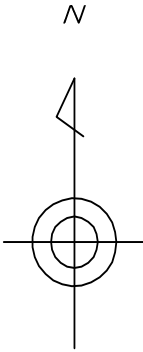
この図面は地籍参考図として作成
したものであり権利関係には使用
出来ません。

1: 1000

66-12



66-07	66-08	66-09
66-12	66-13	66-14
66-17	66-18	66-19



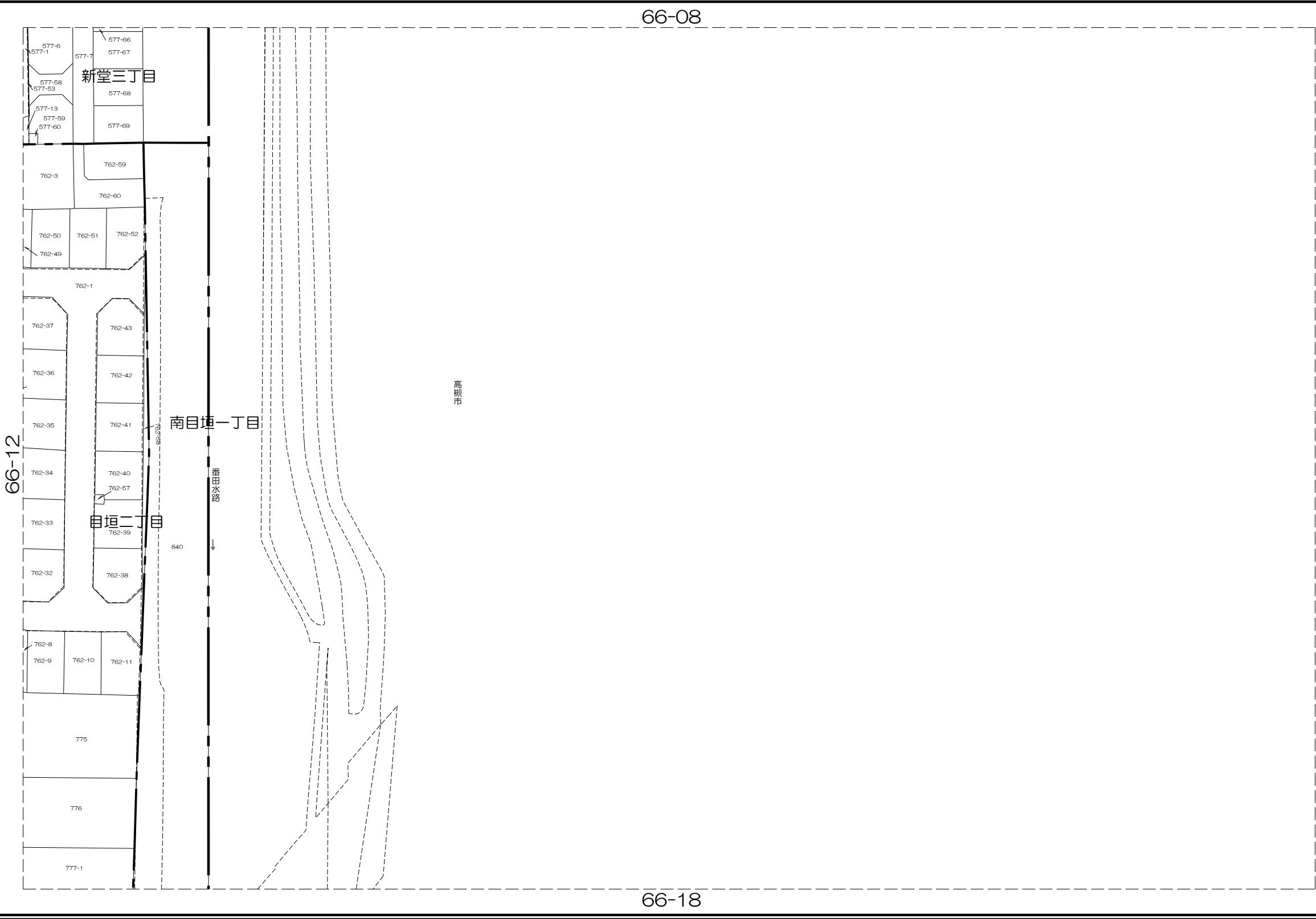
凡 例

	道路
	水路
	筆界
	池
	市界
	町丁目界

茨

木

市



株式会社
パスコ
調製

内容：令和 7年 1月 1日現在

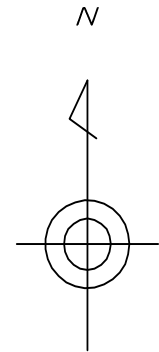
この図面は地籍参考図として作成
したものであり権利関係には使用
出来ません。

1: 1000

茨木市地籍参考図

66-16

65-15	66-11	66-12
65-20	66-16	66-17
65-25	66-21	66-22



凡 例	
	道路
	水路
	筆界
	池
	市界
	町丁目界

茨
木
市



内容：令和 7年 1月 1日現在

この図面は地籍参考図として作成
したものであり権利関係には使用
出来ません。

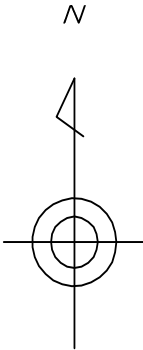
1: 1000

株式会社
パスコ
調製

茨木市地籍参考図

66-17

66-11	66-12	66-13
66-16	66-17	66-18
66-21	66-22	66-23



凡 例	
	道路
	水路
	筆界
	池
	市界
	町丁目界

茨
木
市



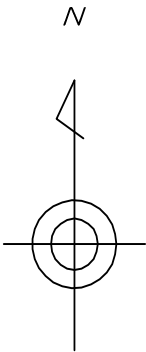
株式会
社
パ
ス
コ
調
製

内容：令和 7年 1月 1日現在

この図面は地籍参考図として作成
したものであり権利関係には使用
出来ません。

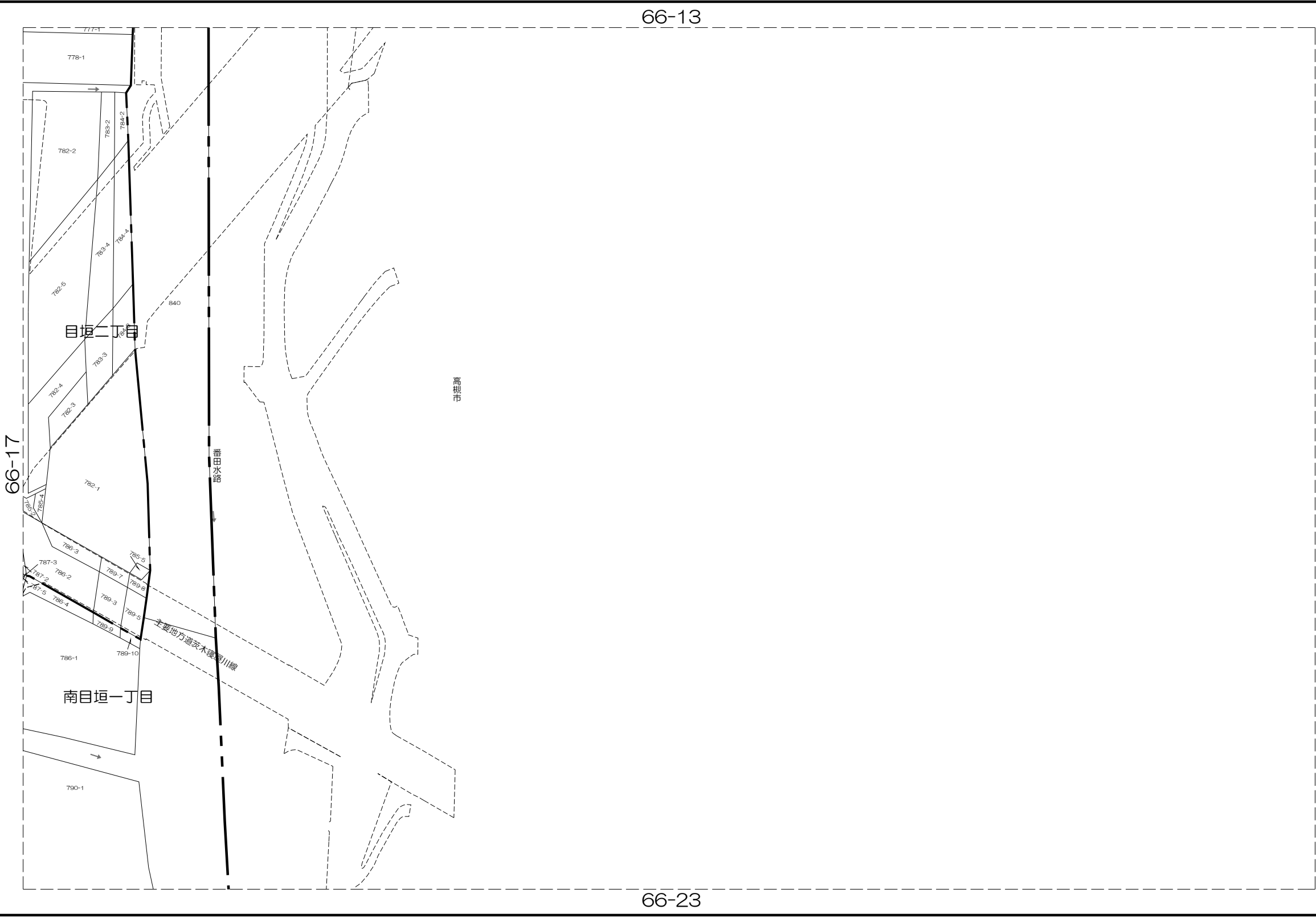
1: 1000

66-12	66-13	66-14
66-17	66-18	66-19
66-22	66-23	66-24



凡 例	
	道路
	水路
	筆界
	池
	市界
	町丁目界

茨
木
市



株
式
会
社
パ
ス
コ
調
製

内容：令和 7年 1月 1日現在

この図面は地籍参考図として作成
したものであり権利関係には使用
出来ません。

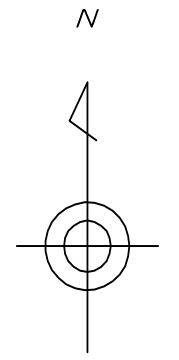
1: 1000

茨木市地籍参考図

66-21



65-20	66-16	66-17
65-25	66-21	66-22
69-05	70-01	70-02



凡 例	
	道路
	水路
	筆界
	池
	市界
	町丁目界

茨
木
市

株式会
社
パ
ス
コ
調
製

内容：令和 7年 1月 1日現在

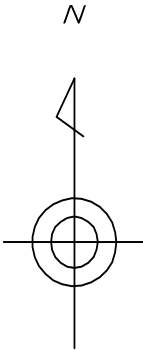
この図面は地籍参考図として作成
したものであり権利関係には使用
出来ません。

1: 1000

茨木市地籍参考図

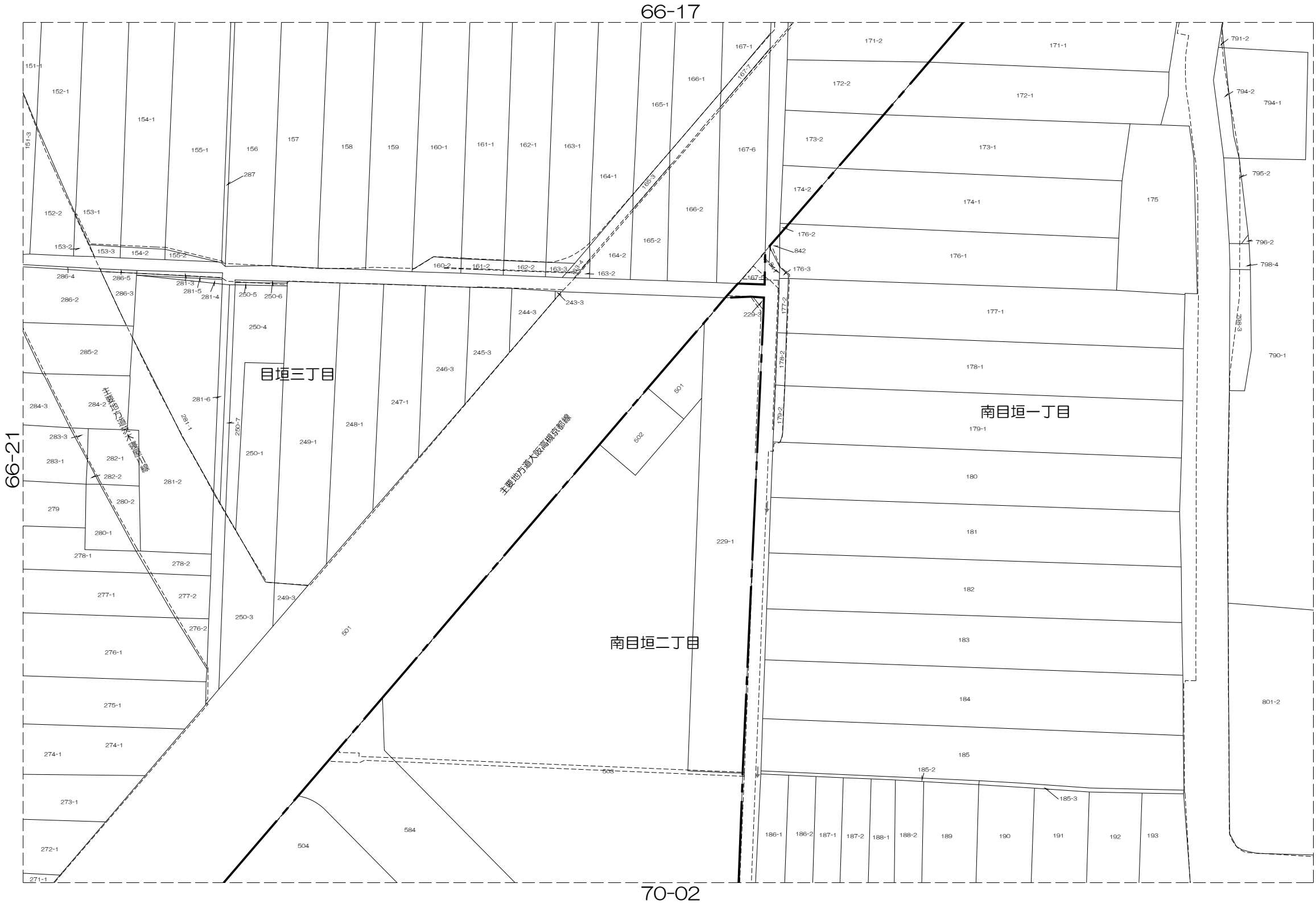
66-22

66-16	66-17	66-18
66-21	66-22	66-23
70-01	70-02	70-03



凡 例	
	道路
	水路
	筆界
	池
	市界
	町丁目界

茨
木
市



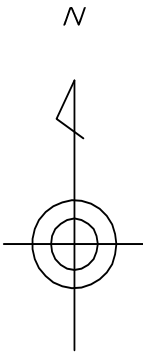
株式会
社
パ
ス
コ
調
製

内容：令和 7年 1月 1日現在

この図面は地籍参考図として作成
したものであり権利関係には使用
出来ません。

1: 1000

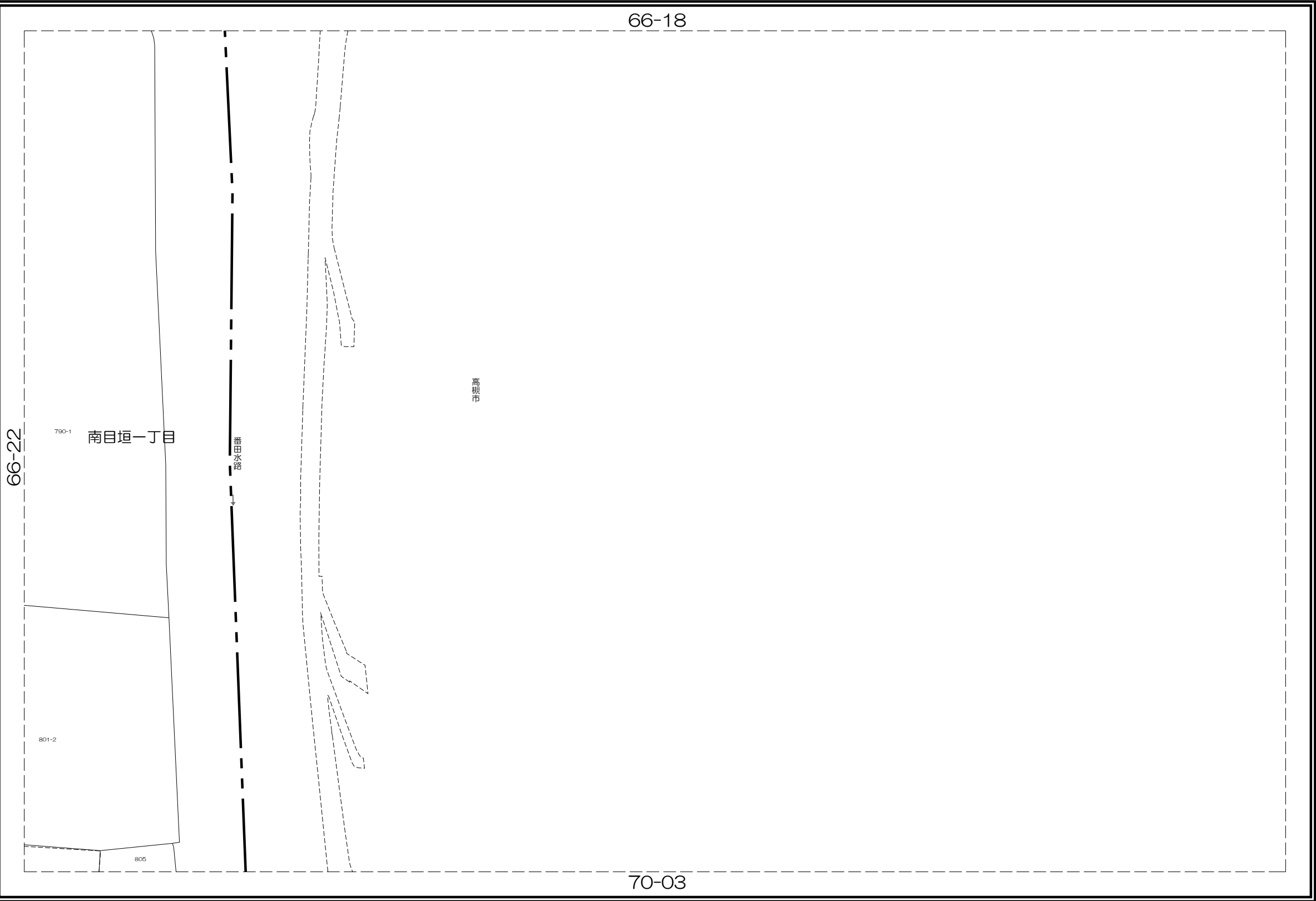
66-17	66-18	66-19
66-22	66-23	66-24
70-02	70-03	70-04



凡 例

- 道路
- 水路
- 筆界
- 池
- 市界
- 町丁目界

茨
木
市



株式会社
パスコ
調製

内容：令和 7年 1月 1日現在

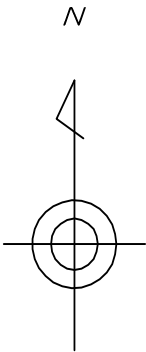
この図面は地籍参考図として作成
したものであり権利関係には使用
出来ません。

1: 1000

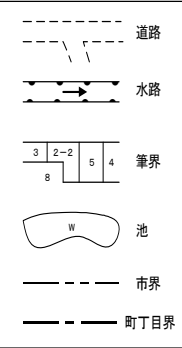
茨木市地籍参考図

67-04

63-23	63-24	63-25
67-03	67-04	67-05
67-08	67-09	67-10



凡 例



茨
木
市



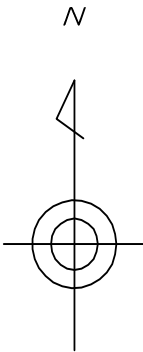
内容：令和 7年 1月 1日現在

この図面は地籍参考図として作成
したものであり権利関係には使用
出来ません。

1: 1000

株式会社
パスコ
調製

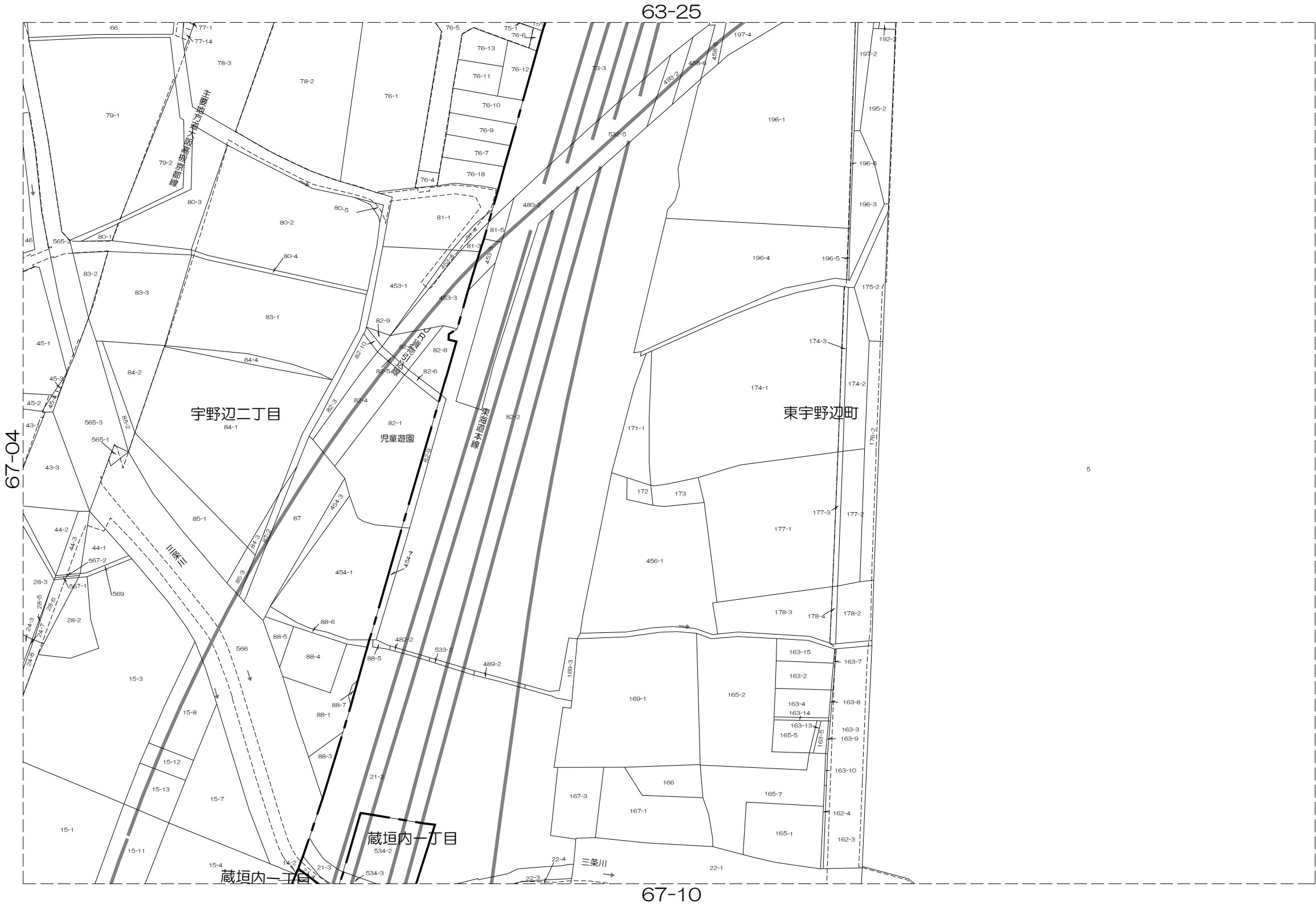
63-24	63-25	64-21
67-04	67-05	68-01
67-09	67-10	68-06



凡 例

	道路
	水路
	筆界
	池
	市界
	町丁目界

茨
木
市



株式会
社
パ
ス
コ
調
製

内容：令和 7年 1月 1日現在

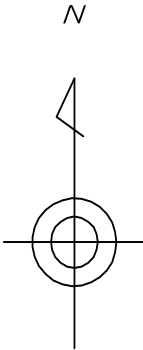
この図面は地籍参考図として作成
したものであり権利関係には使用
出来ません。

1: 1000

茨木市地籍参考図

67-09

67-03	67-04	67-05
67-08	67-09	67-10
67-13	67-14	67-15



凡 例	
	道路
	水路
	筆界
	池
	市界
	町丁目界

茨
木
市



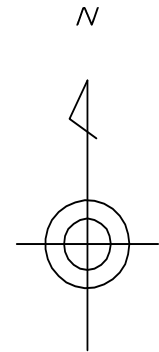
内容：令和 7年 1月 1日現在

この図面は地籍参考図として作成
したものであり権利関係には使用
出来ません。

1: 1000

株式会社
パスコ
調製

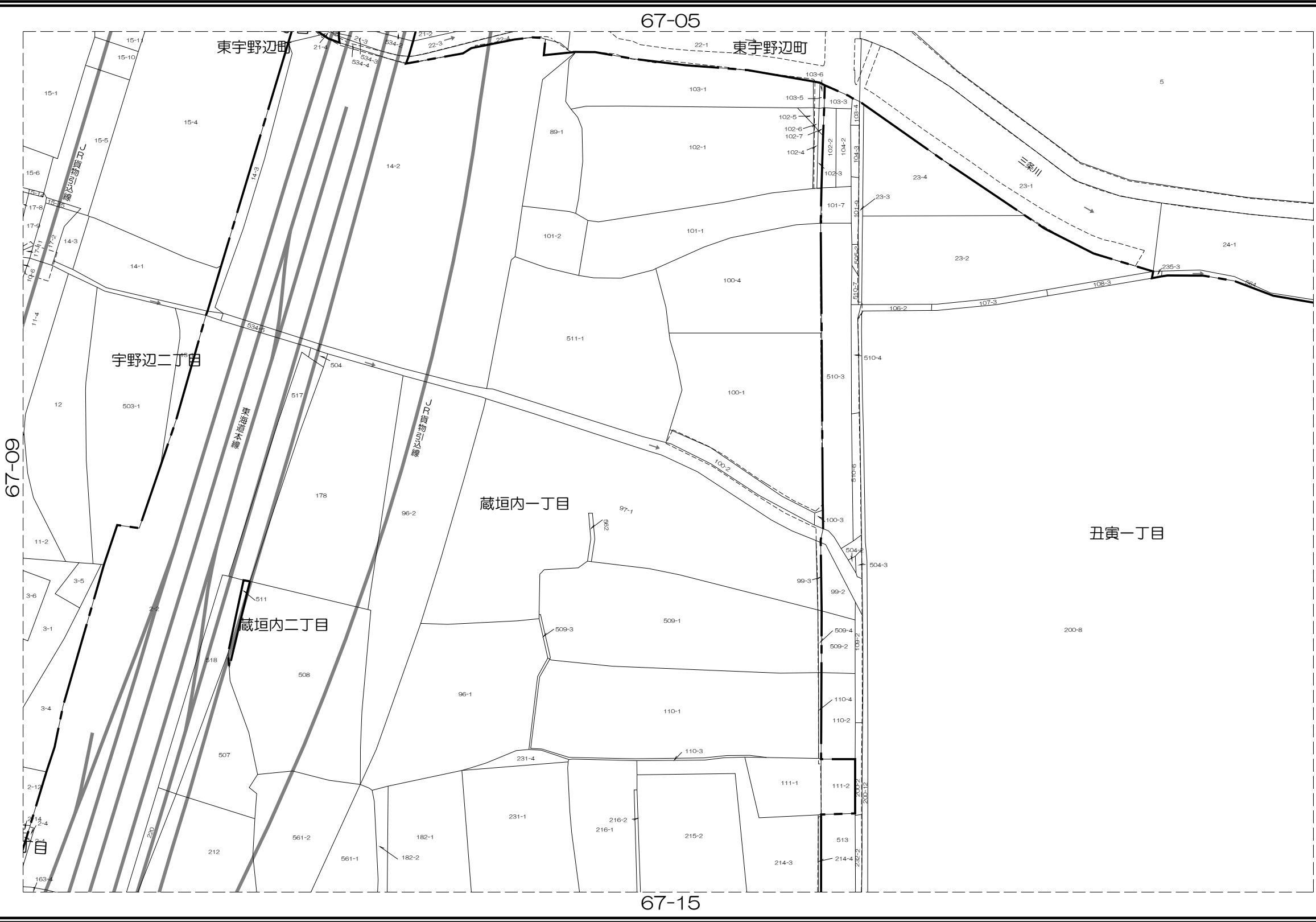
67-04	67-05	68-01
67-09	67-10	68-06
67-14	67-15	68-11



凡 例

- 道路
- 水路
- 筆界
- 池
- 市界
- 町丁目界

茨
木
市



株式会社
パスコ
調製

内容：令和 7年 1月 1日現在

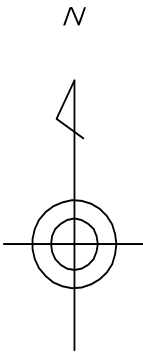
この図面は地籍参考図として作成
したものであり権利関係には使用
出来ません。

1: 1000

茨木市地籍参考図

67-14

67-08	67-09	67-10
67-13	67-14	67-15
67-18	67-19	67-20

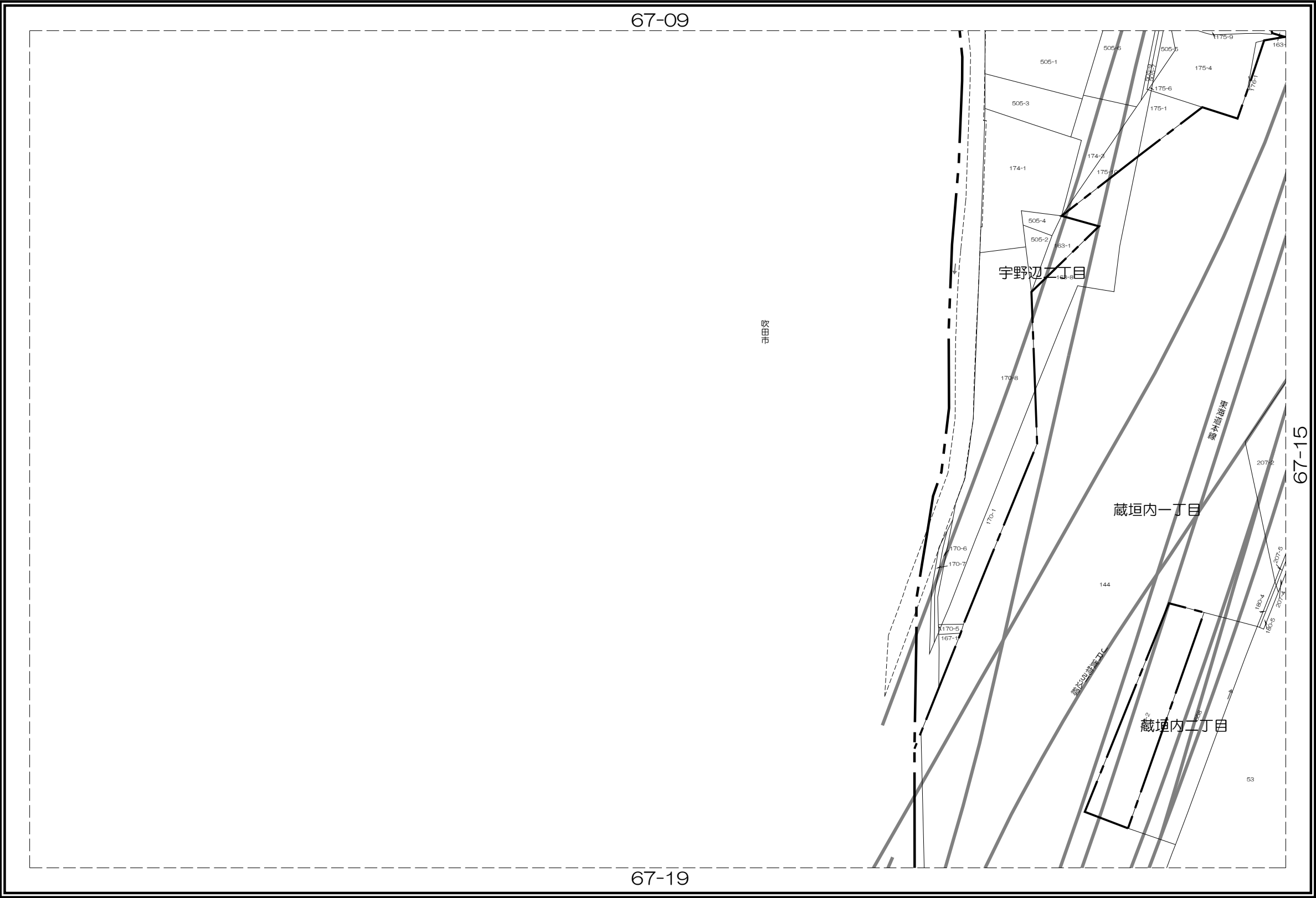


凡 例

	道路
	水路
	筆界
	池
	市界
	町丁目界

茨
木
市

株
式
会
社
パ
ス
コ
調
製



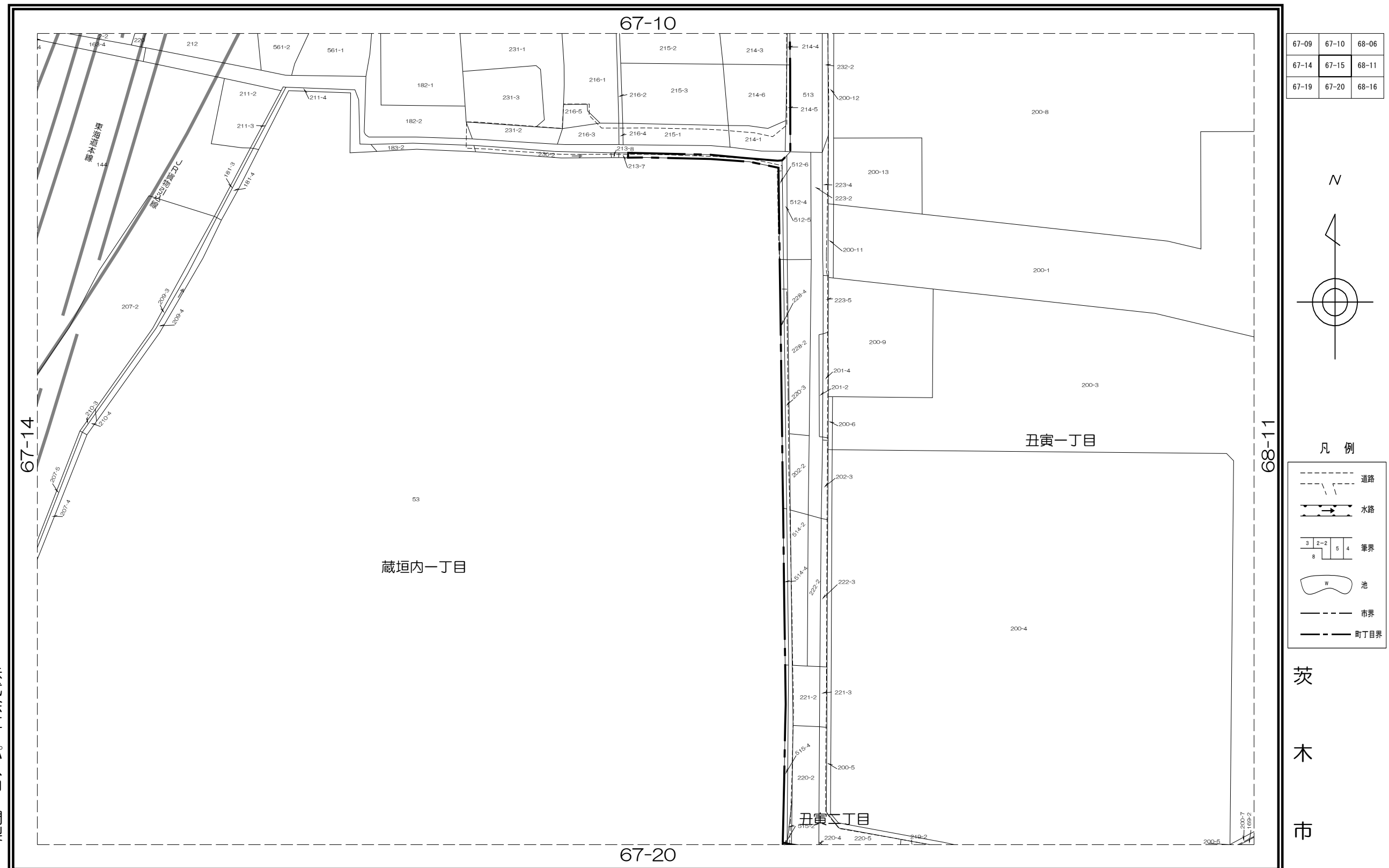
内容：令和 7年 1月 1日現在

この図面は地籍参考図として作成
したものであり権利関係には使用
出来ません。

1: 1000

茨木市地籍参考図

67-15



内容：令和 7年 1月 1日現在

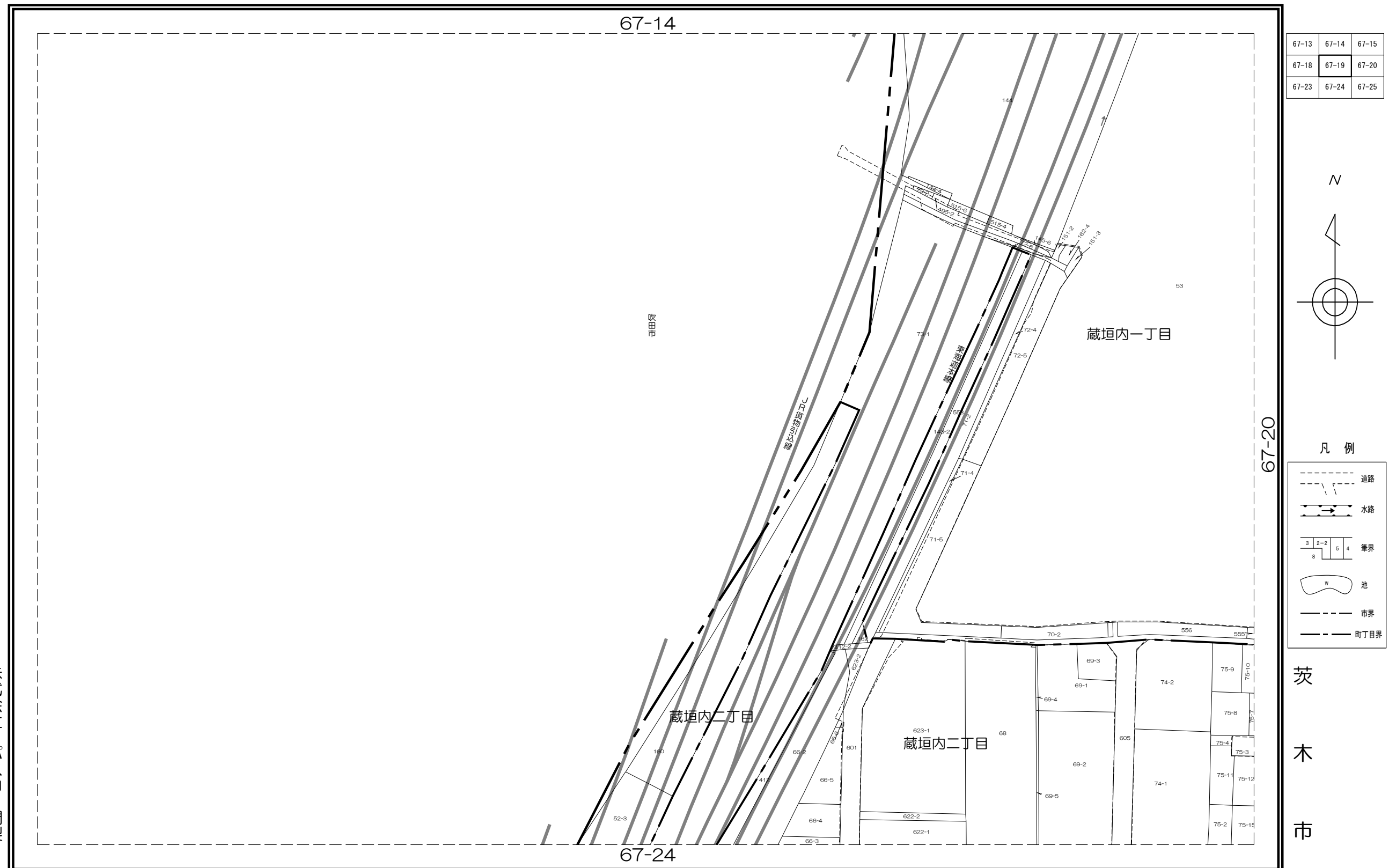
この図面は地籍参考図として作成
したものであり権利関係には使用
出来ません。

1: 1000

株式会社 パスコ 調製

茨木市地籍参考図

67-19



内容：令和 7年 1月 1日現在

この図面は地籍参考図として作成したものであり権利関係には使用出来ません。

1: 1000

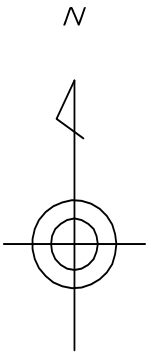
株式会社 パスコ 調製

茨木市

茨木市地籍参考図

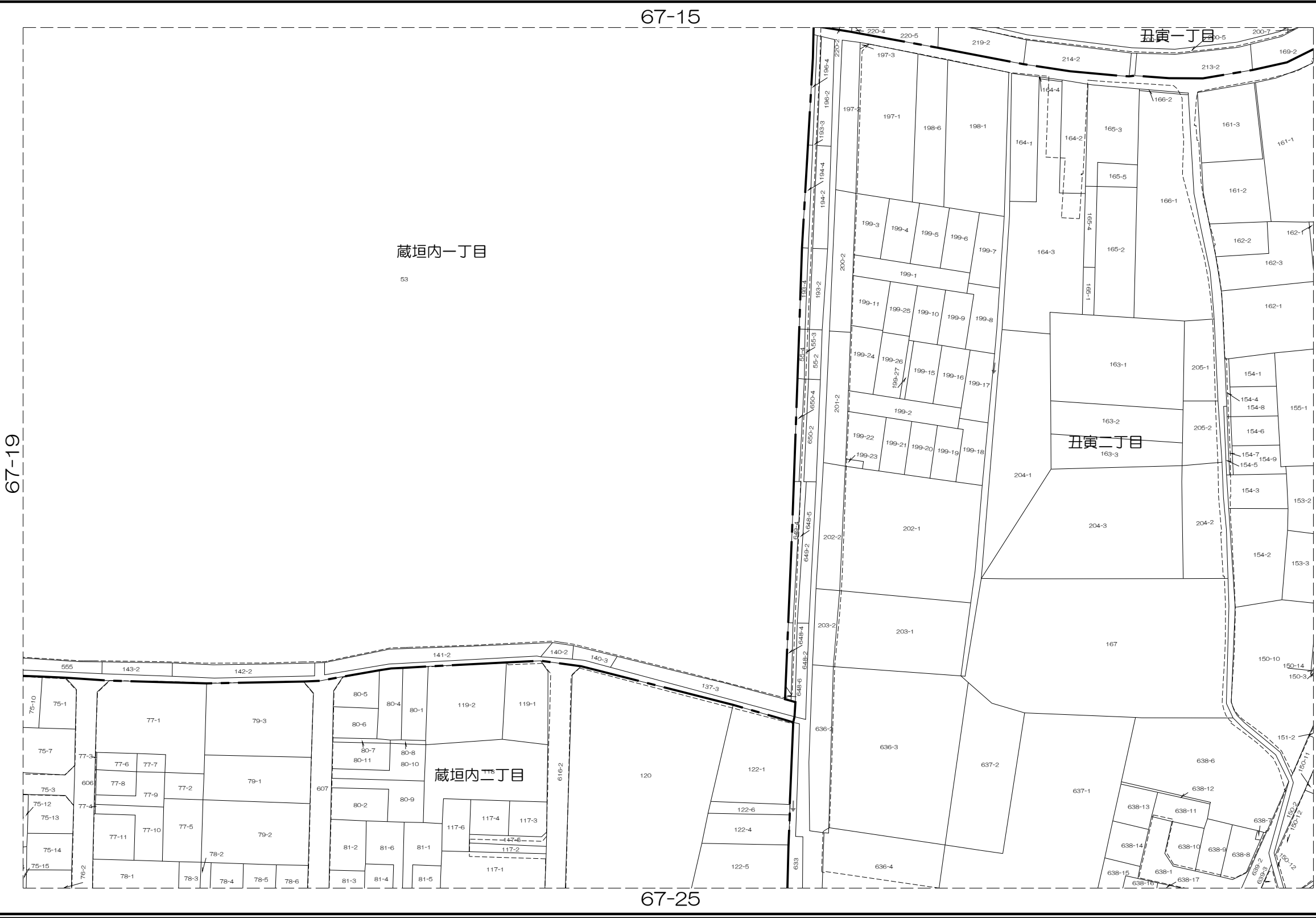
67-20

67-14	67-15	68-11
67-19	67-20	68-16
67-24	67-25	68-21



凡 例	
	道路
	水路
	筆界
	池
	市界
	町丁目界

茨
木
市



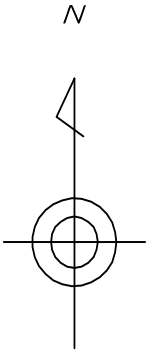
内容：令和 7年 1月 1日現在

この図面は地籍参考図として作成
したものであり権利関係には使用
出来ません。

1: 1000

株式会社
パスコ
調製

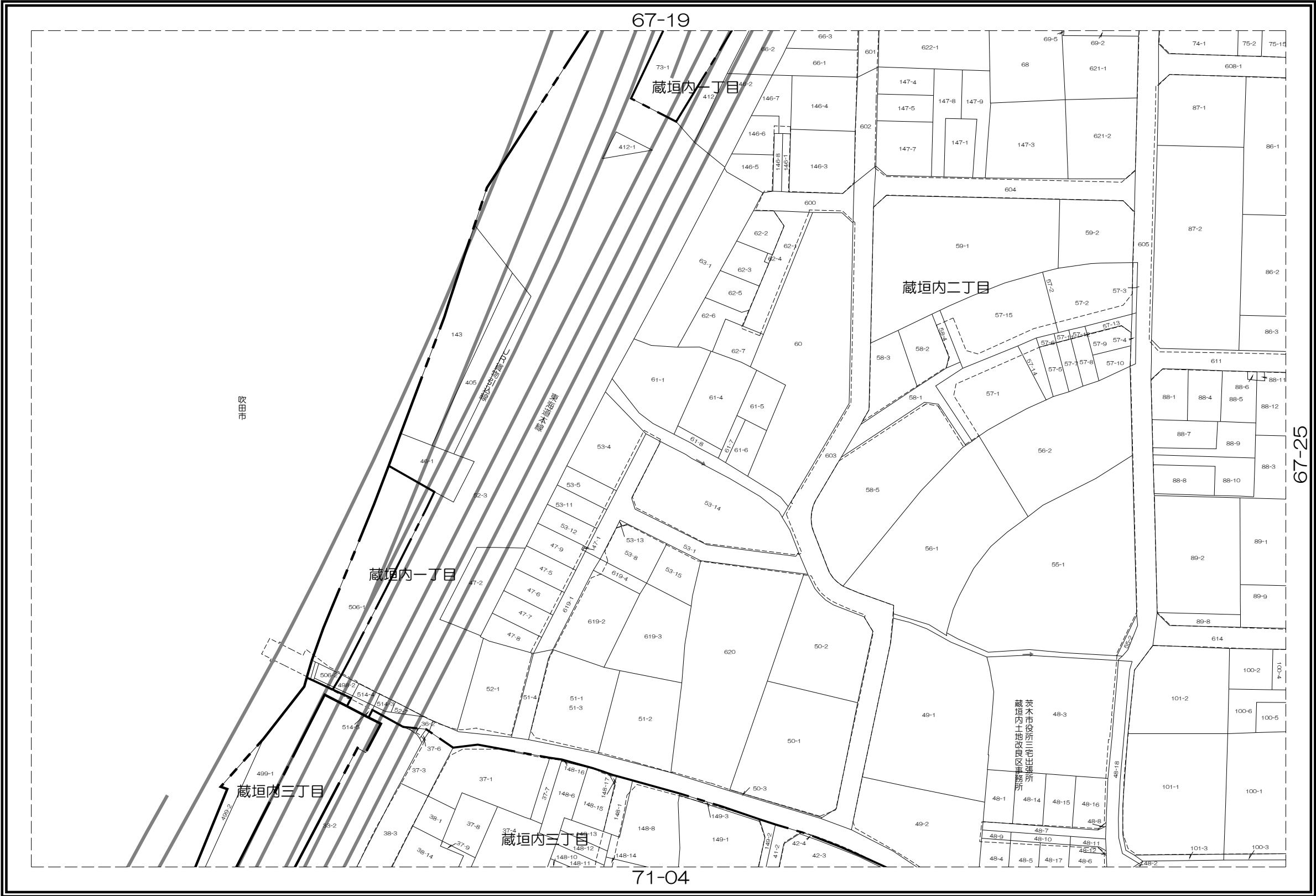
67-18	67-19	67-20
67-23	67-24	67-25
71-03	71-04	71-05



凡 例

- 道路 (dashed line)
- 水路 (line with arrows)
- 筆界 (line with numbers 3, 2, 2, 5, 4, 8)
- 池 (shape with 'W')
- 市界 (long dashed line)
- 町丁目界 (thick solid line)

茨
木
市



株式会
社
パ
ス
コ
調
製

内容：令和 7年 1月 1日現在

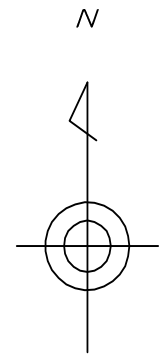
この図面は地籍参考図として作成
したものであり権利関係には使用
出来ません。

1: 1000

茨木市地籍参考図

67-25

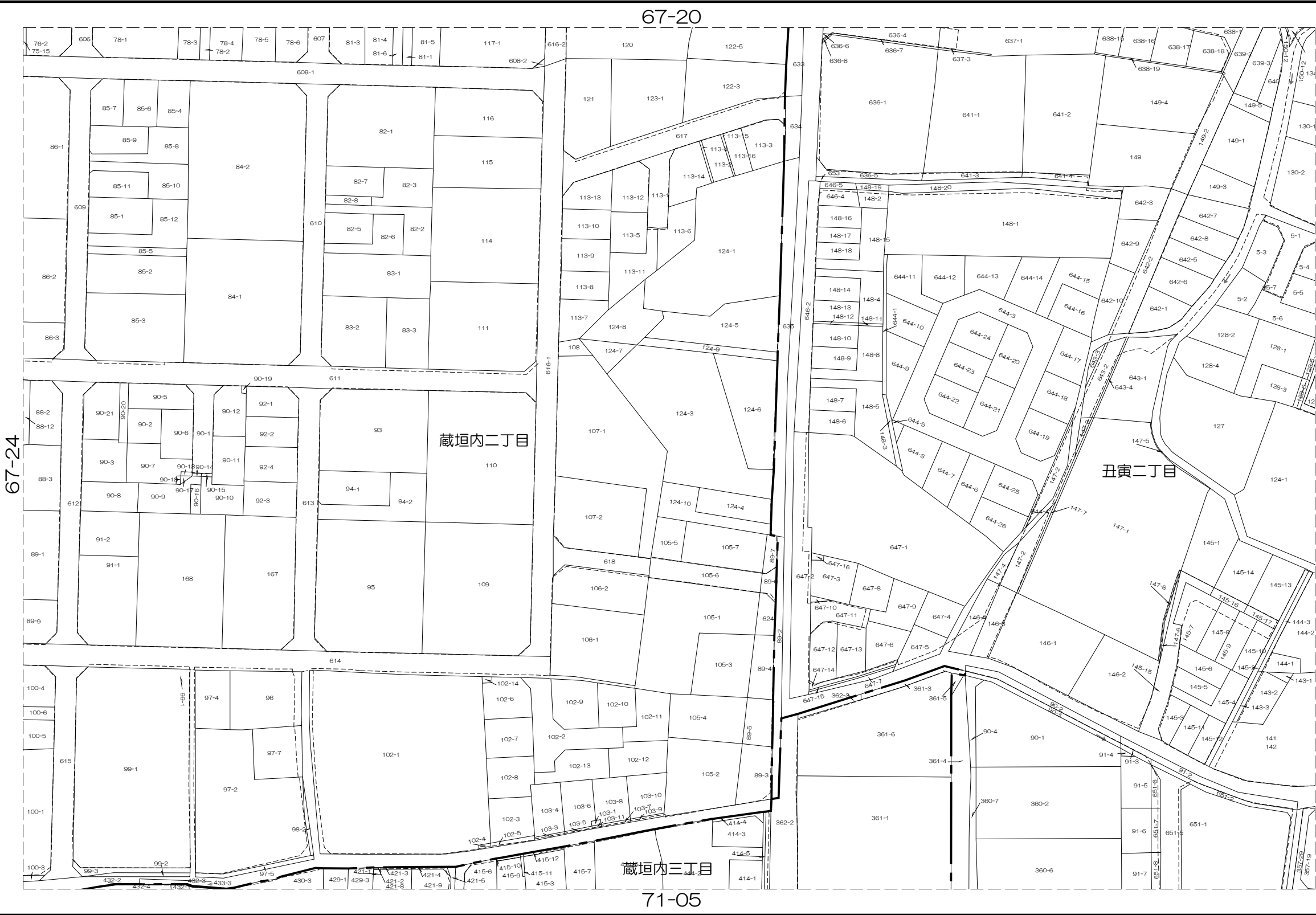
67-19	67-20	68-16
67-24	67-25	68-21
71-04	71-05	72-01



凡 例

- 道路
- 水路
- 筆界
- 池
- 市界
- 町丁目界

茨
木
市



内容：令和 7年 1月 1日現在

この図面は地籍参考図として作成
したものであり権利関係には使用
出来ません。

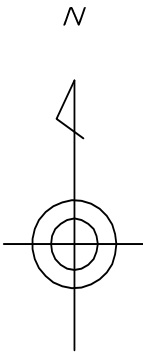
1: 1000

株式会社 パスコ 調製

茨木市地籍参考図

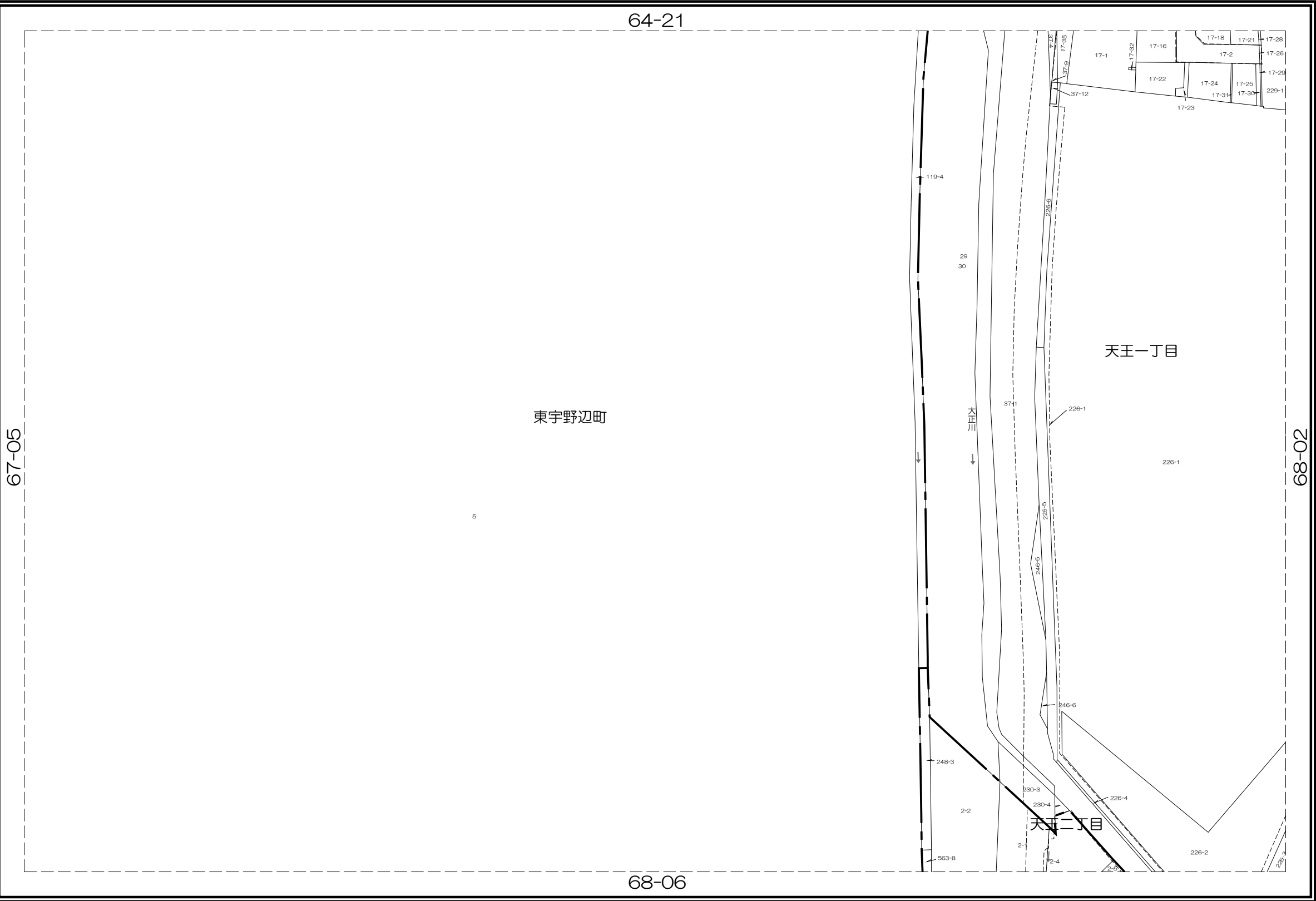
68-01

63-25	64-21	64-22
67-05	68-01	68-02
67-10	68-06	68-07



凡 例	
	道路
	水路
	筆界
	池
	市界
	町丁目界

茨
木
市



内容：令和 7年 1月 1日現在

この図面は地籍参考図として作成
したものであり権利関係には使用
出来ません。

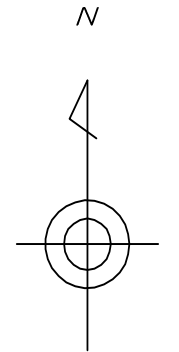
1: 1000

株式会社
パスコ
調製

茨木市地籍参考図

68-02

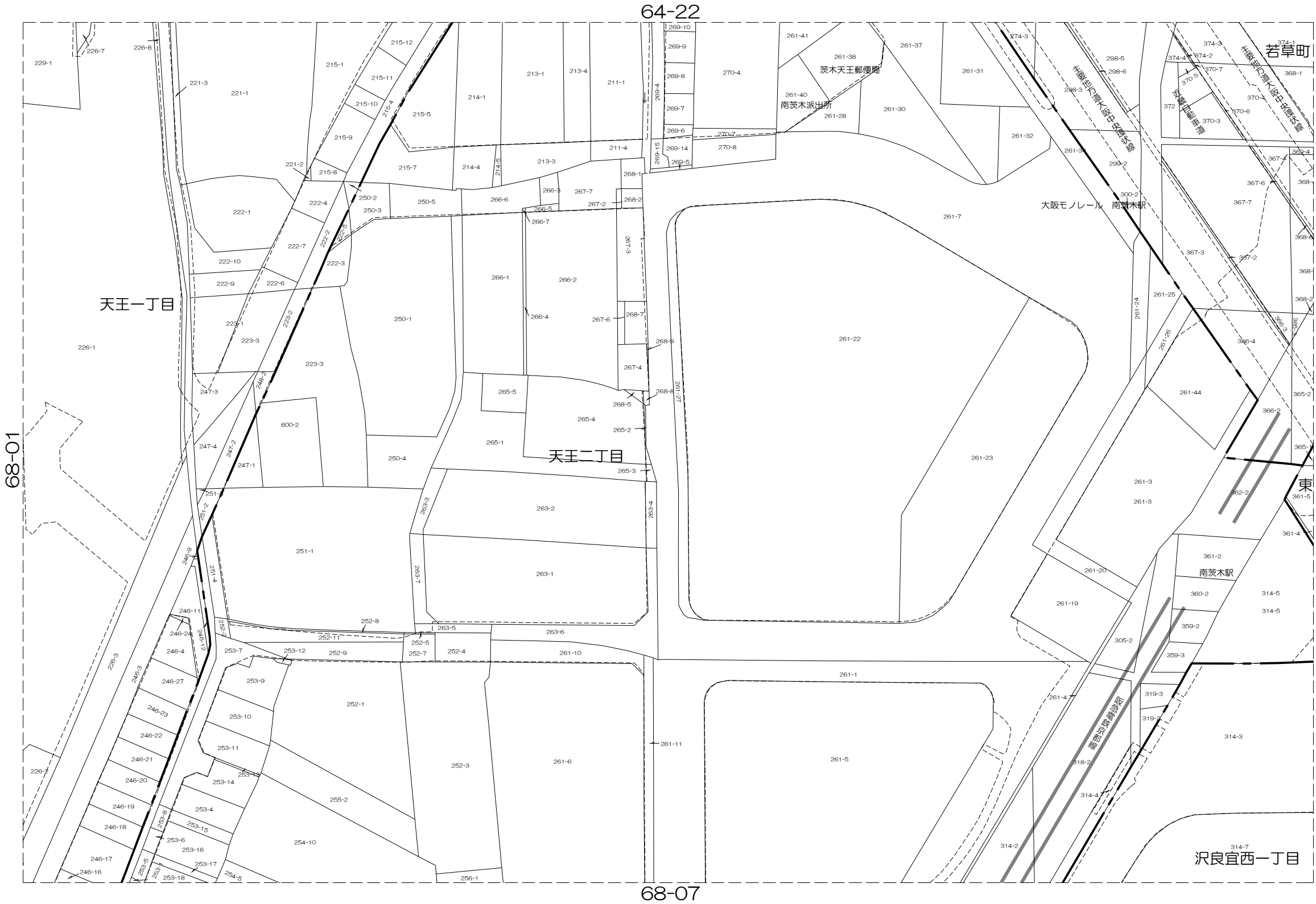
64-21	64-22	64-23
68-01	68-02	68-03
68-06	68-07	68-08



凡 例

- 道路
- 水路
- 筆界
- 池
- 市界
- 町丁目界

茨
木
市



内容：令和 7年 1月 1日現在

この図面は地籍参考図として作成
したものであり権利関係には使用
出来ません。

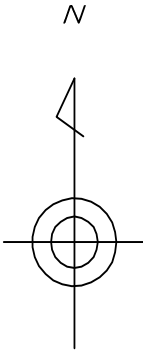
1: 1000

株式会
社
パ
ス
コ
調
製

茨木市地籍参考図

68-03

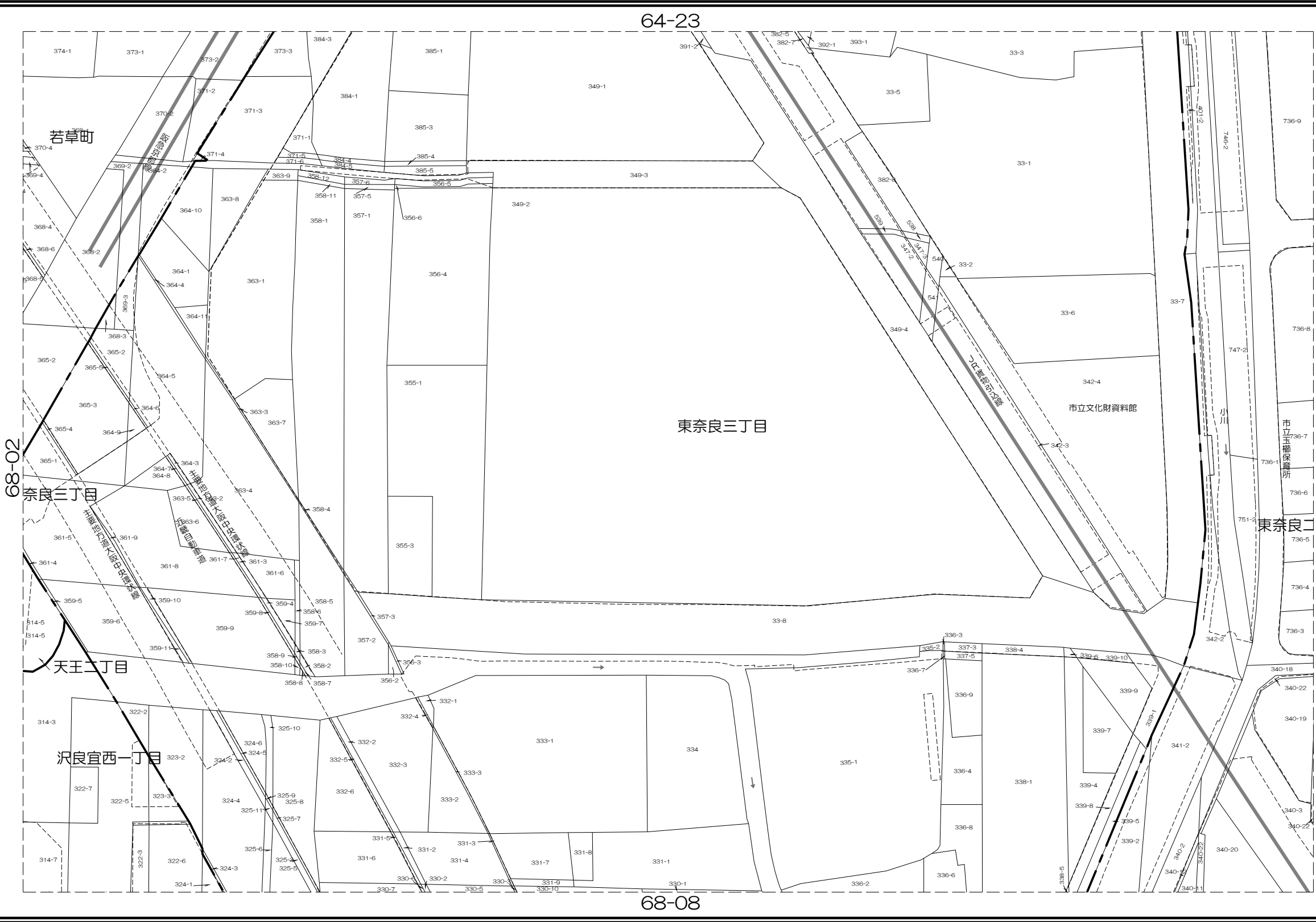
64-22	64-23	64-24
68-02	68-03	68-04
68-07	68-08	68-09



凡 例

	道路
	水路
	筆界
	池
	市界
	町丁目界

茨
木
市



内容：令和 7年 1月 1日現在

この図面は地籍参考図として作成
したものであり権利関係には使用
出来ません。

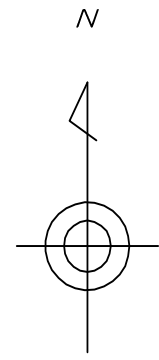
1: 1000

株式会
社 パ
ス
コ 調
製

茨木市地籍参考図

68-04

64-23	64-24	64-25
68-03	68-04	68-05
68-08	68-09	68-10



凡 例	
	道路
	水路
	筆界
	池
	市界
	町丁目界

茨
木
市



内容：令和 7年 1月 1日現在

この図面は地籍参考図として作成
したものであり権利関係には使用
出来ません。

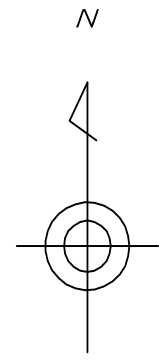
1: 1000

株式会社 パスコ 調製

茨木市地籍参考図

68-05

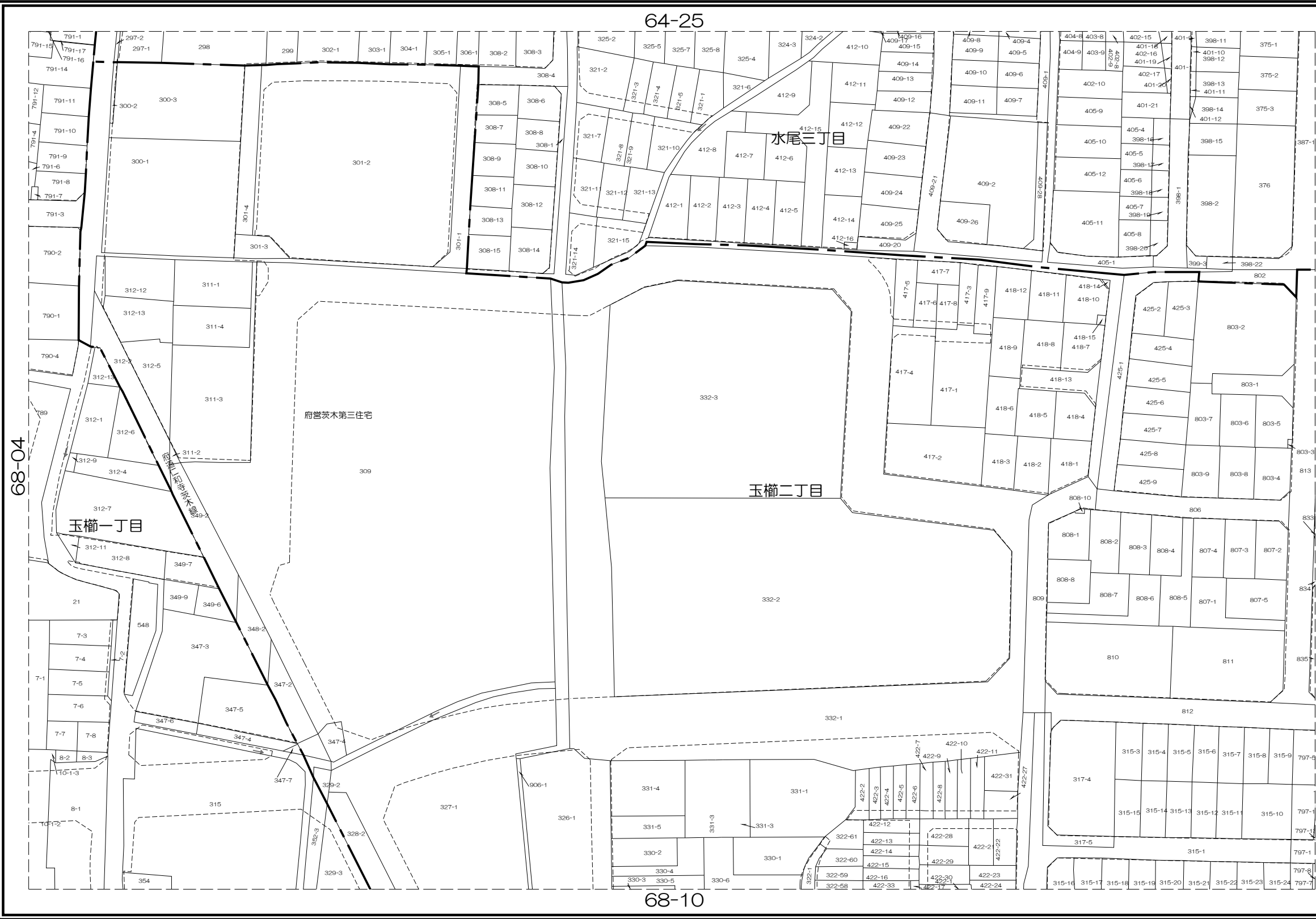
64-24	64-25	65-21
68-04	68-05	69-01
68-09	68-10	69-06



凡 例

- 道路
- 水路
- 筆界
- 池
- 市界
- 町丁目界

茨
木
市



内容：令和 7年 1月 1日現在

この図面は地籍参考図として作成
したものであり権利関係には使用
出来ません。

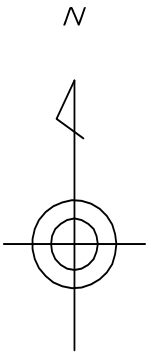
1: 1000

株式会社 パスコ 調製

茨木市地籍参考図

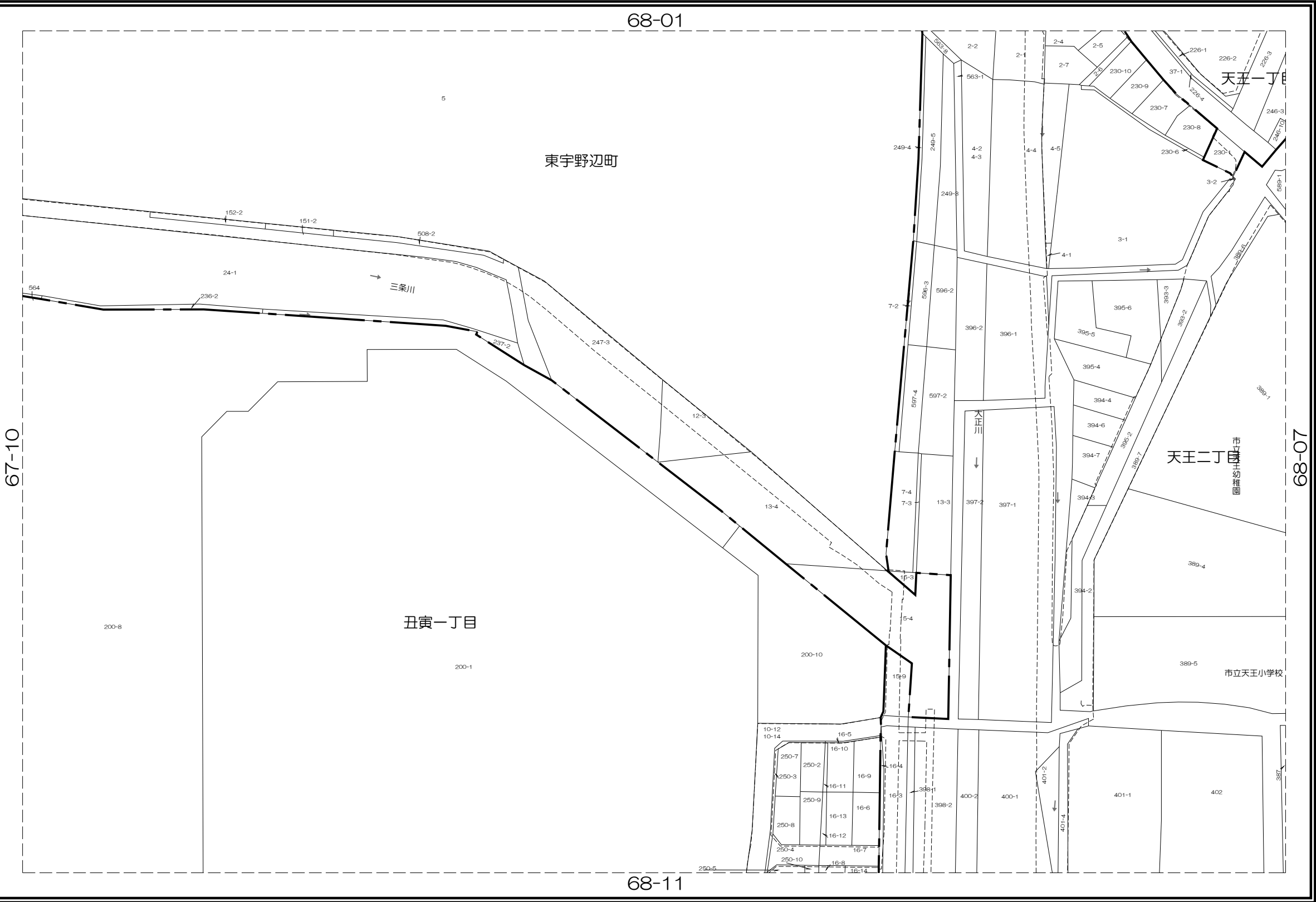
68-06

67-05	68-01	68-02
67-10	68-06	68-07
67-15	68-11	68-12



凡 例	
	道路
	水路
	筆界
	池
	市界
	町丁目界

茨
木
市



株式会
社
パ
ス
コ
調
製

内容：令和 7年 1月 1日現在

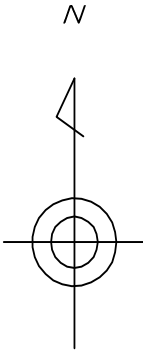
この図面は地籍参考図として作成
したものであり権利関係には使用
出来ません。

1: 1000

茨木市地籍参考図

68-07

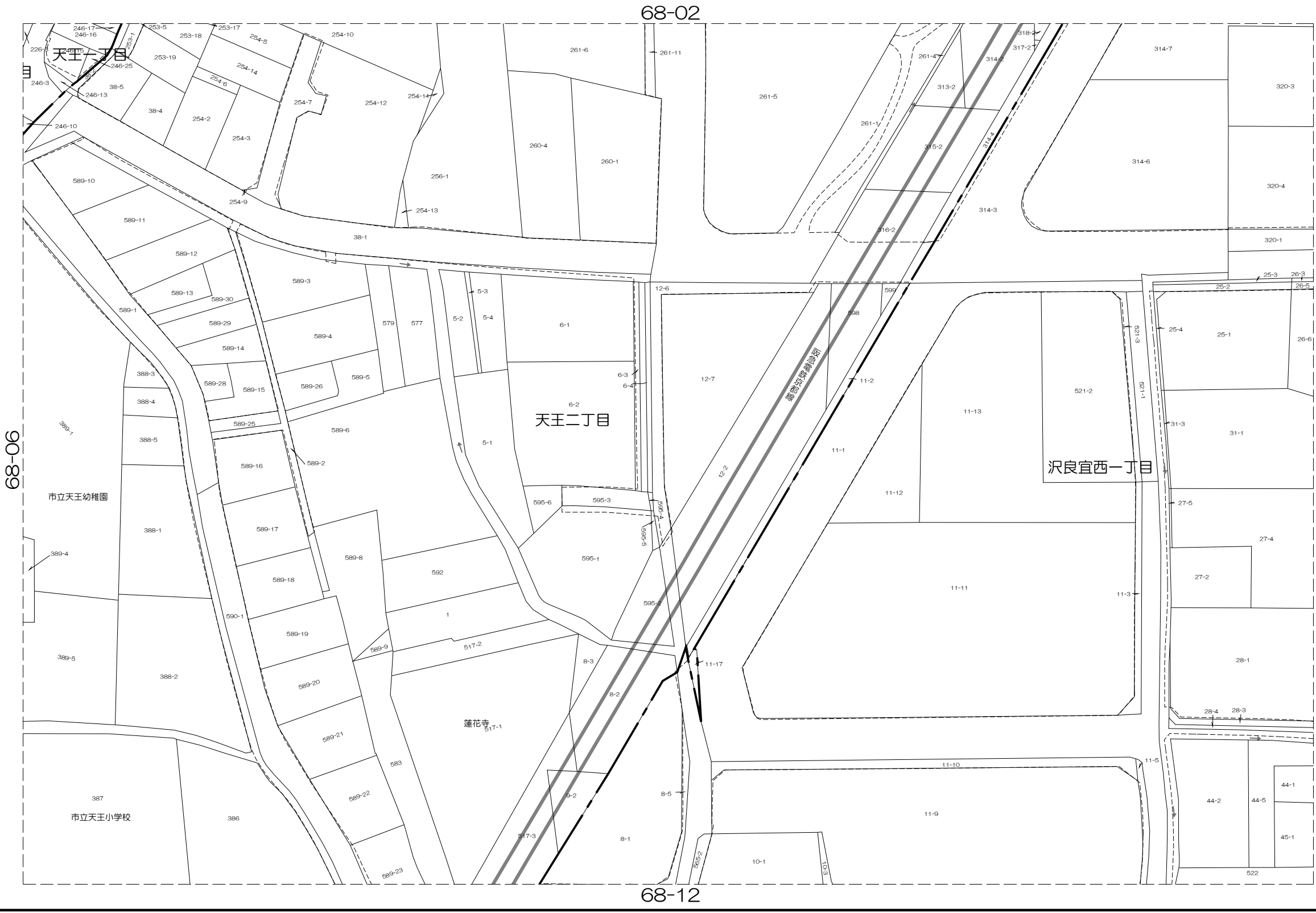
68-01	68-02	68-03
68-06	68-07	68-08
68-11	68-12	68-13



凡 例

	道路
	水路
	筆界
	池
	市界
	町丁目界

茨
木
市



内容：令和 7年 1月 1日現在

この図面は地籍参考図として作成
したものであり権利関係には使用
出来ません。

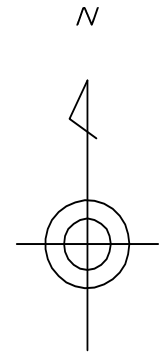
1: 1000

株式会社
パスコ
調製

茨木市地籍参考図

68-08

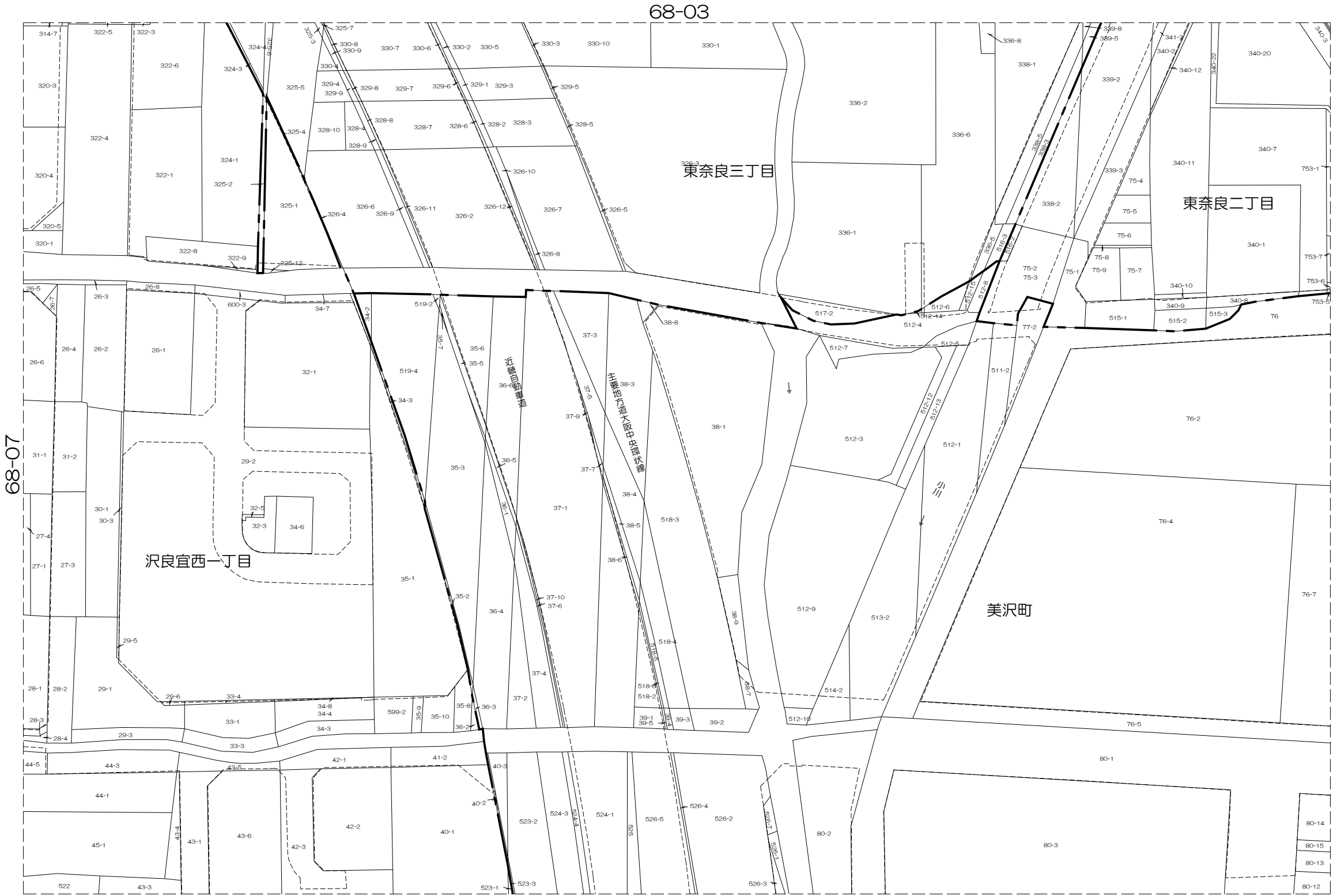
68-02	68-03	68-04
68-07	68-08	68-09
68-12	68-13	68-14



凡 例

	道路
	水路
	筆界
	池
	市界
	町丁目界

茨
木
市



内容：令和 7年 1月 1日現在

この図面は地籍参考図として作成
したものであり権利関係には使用
出来ません。

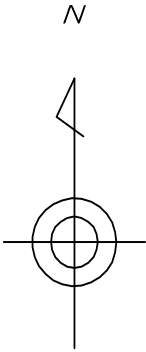
1: 1000

株式会社
パスコ
調製

茨木市地籍参考図

68-09

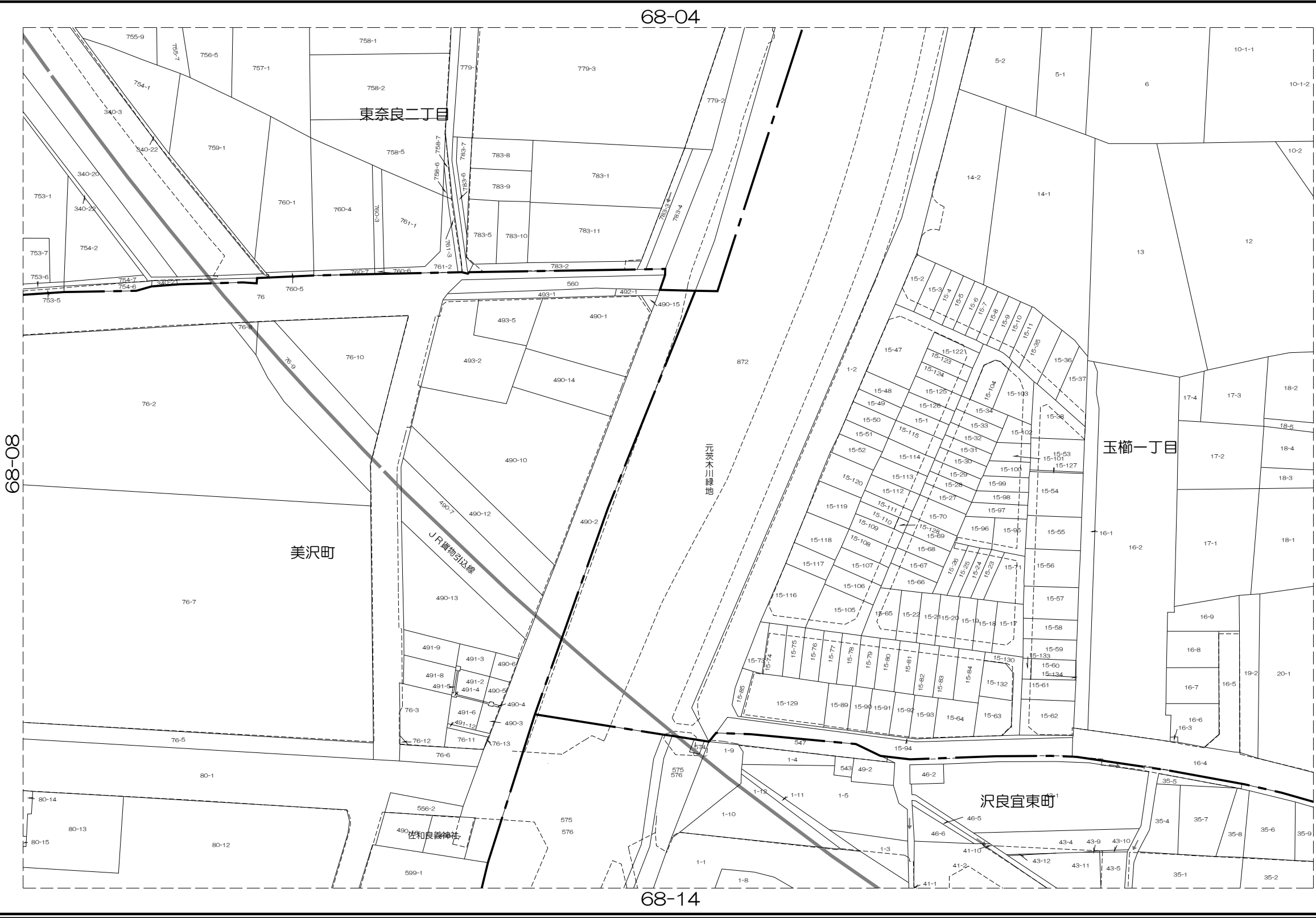
68-03	68-04	68-05
68-08	68-09	68-10
68-13	68-14	68-15



凡 例

	道路
	水路
	筆界
	池
	市界
	町丁目界

茨
木
市



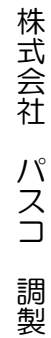
内容：令和 7年 1月 1日現在

この図面は地籍参考図として作成
したものであり権利関係には使用
出来ません。

1: 1000

株式会社
パスコ
調製

68-10



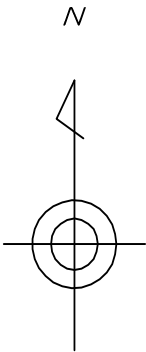
この図面は地籍参考図として作成
したものであり権利関係には使用
出来ません。

1: 1000

茨木市地籍参考図

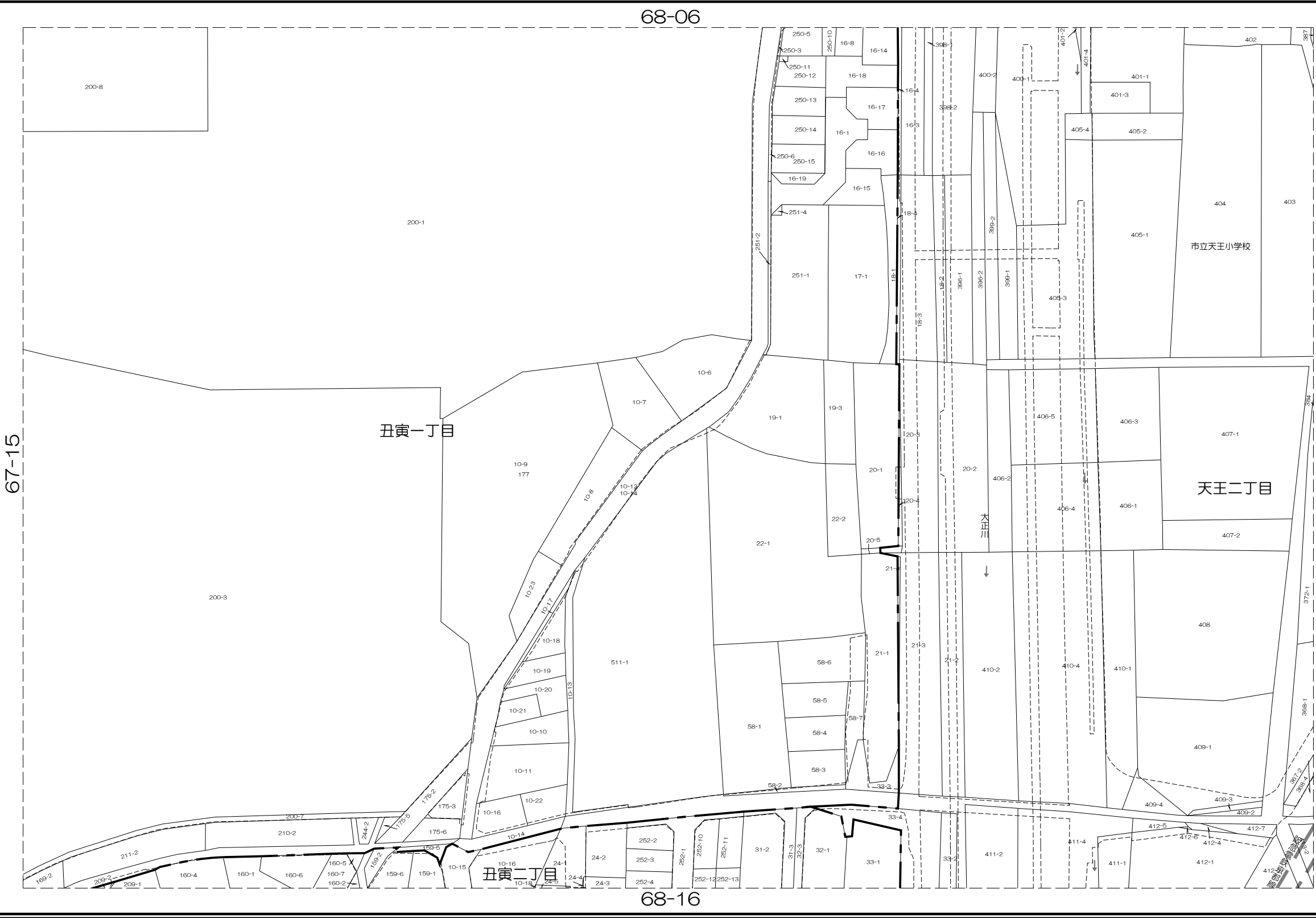
68-11

67-10	68-06	68-07
67-15	68-11	68-12
67-20	68-16	68-17



凡 例	
	道路
	水路
	筆界
	池
	市界
	町丁目界

茨
木
市



内容：令和 7年 1月 1日現在

この図面は地籍参考図として作成
したものであり権利関係には使用
出来ません。

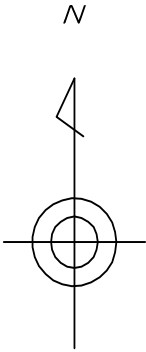
1: 1000

株式会
社
パ
ス
コ
調
製

茨木市地籍参考図

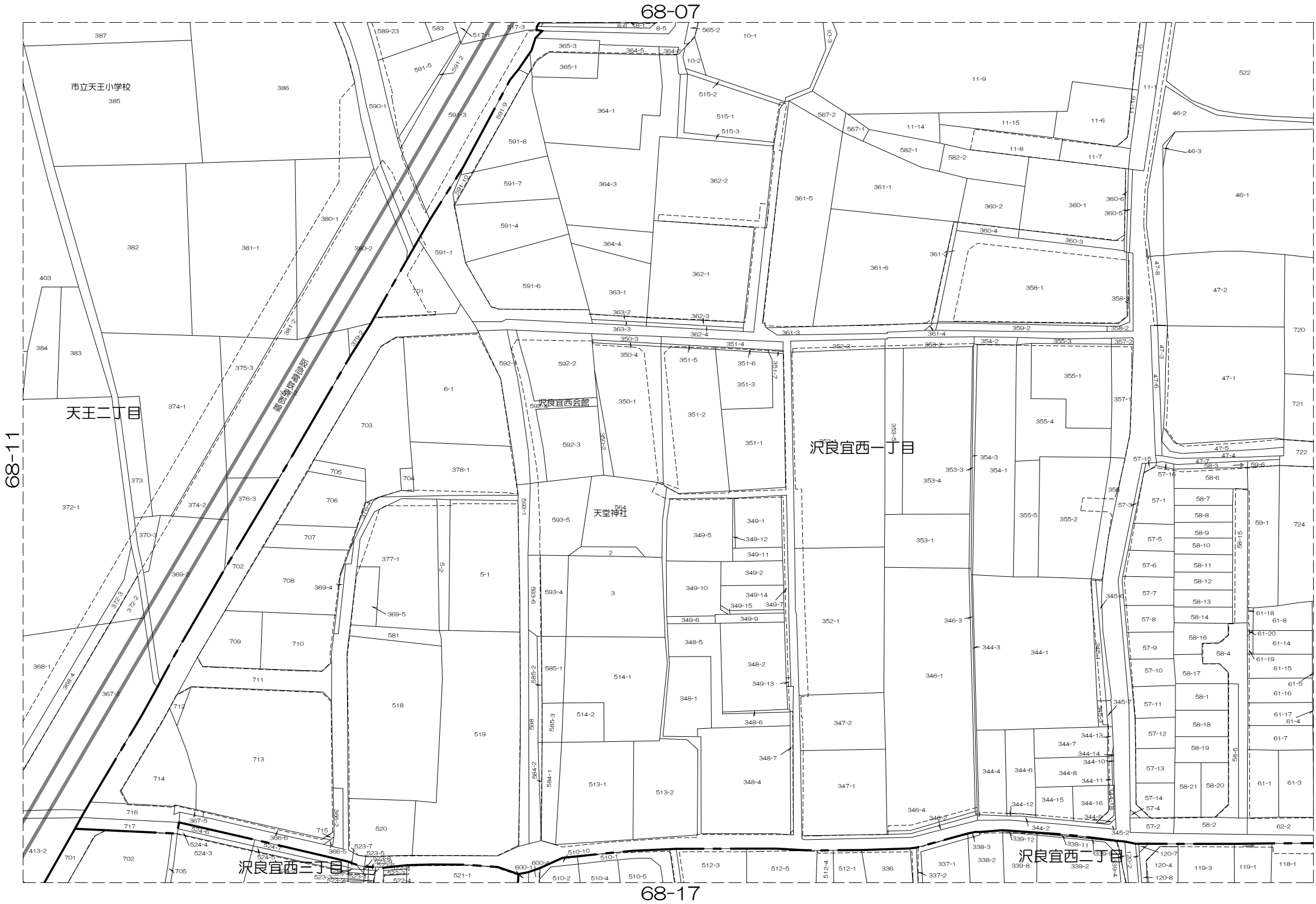
68-12

68-06	68-07	68-08
68-11	68-12	68-13
68-16	68-17	68-18



凡 例	
	道路
	水路
	筆界
	池
	市界
	町丁目界

茨
木
市



株式会
社
パ
ス
コ
調
製

内容：令和 7年 1月 1日現在

この図面は地籍参考図として作成
したものであり権利関係には使用
出来ません。

1: 1000

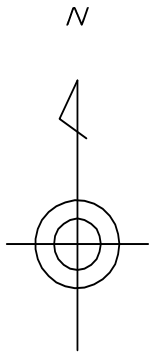
68-13



茨木市地籍参考図

68-14

68-08	68-09	68-10
68-13	68-14	68-15
68-18	68-19	68-20



凡 例	
	道路
	水路
	筆界
	池
	市界
	町丁目界

茨
木
市



内容：令和 7年 1月 1日現在

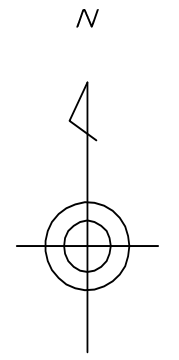
この図面は地籍参考図として作成
したものであり権利関係には使用
出来ません。

1: 1000

株式会社
パスコ
調製



68-09	68-10	69-06
68-14	68-15	69-11
68-19	68-20	69-16



凡 例

- 道路 (Road)
- 水路 (Waterway)
- 筆界 (Boundary line)
- 池 (Pond)
- 市界 (City boundary)
- 町丁目界 (Town/Village boundary)

茨
木
市

株
式
会
社
パ
ス
コ
調
製

内容：令和 7年 1月 1日現在

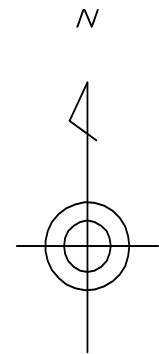
この図面は地籍参考図として作成
したものであり権利関係には使用
出来ません。

1: 1000

茨木市地籍参考図

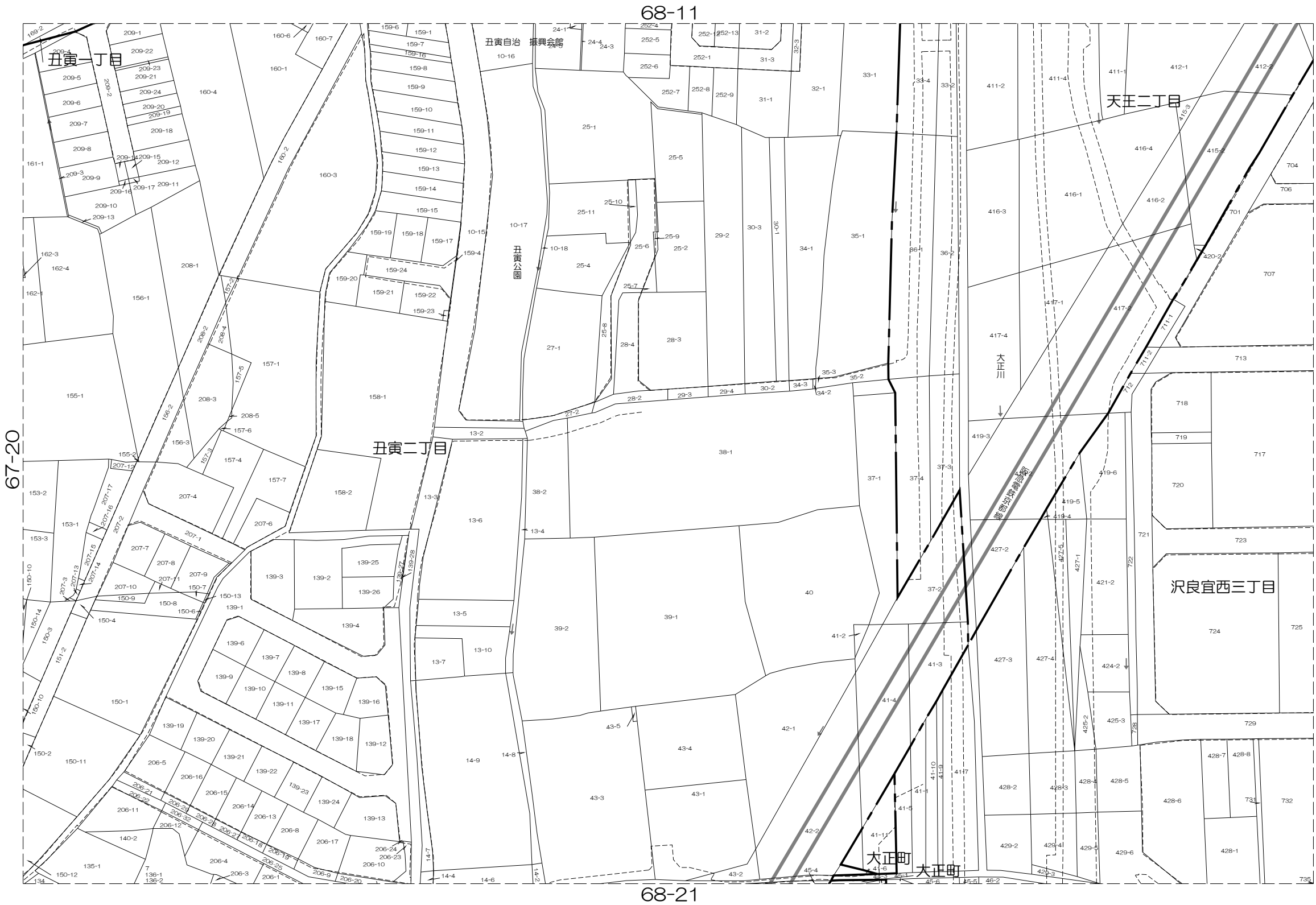
68-16

67-15	68-11	68-12
67-20	68-16	68-17
67-25	68-21	68-22



凡 例	
	道路
	水路
	筆界
	池
	市界
	町丁目界

茨
木
市



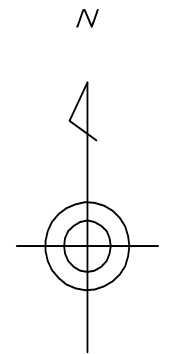
株式会
社
パ
ス
コ
調
製

内容：令和 7年 1月 1日現在

この図面は地籍参考図として作成
したものであり権利関係には使用
出来ません。

1: 1000

68-11	68-12	68-13
68-16	68-17	68-18
68-21	68-22	68-23



凡 例	
	道路
	水路
	筆界
	池
	市界
	町丁目界

茨
木
市



内容：令和 7年 1月 1日現在

この図面は地籍参考図として作成
したものであり権利関係には使用
出来ません。

1: 1000

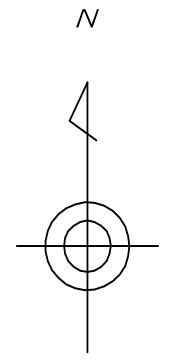
株式会
社
パ
ス
コ
調
製

茨木市地籍参考図

68-18



68-12	68-13	68-14
68-17	68-18	68-19
68-22	68-23	68-24



凡 例	
	道路
	水路
	筆界
	池
	市界
	町丁目界

茨
木
市

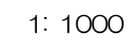
株式会社
パスコ
調製

内容：令和 7年 1月 1日現在

この図面は地籍参考図として作成
したものであり権利関係には使用
出来ません。

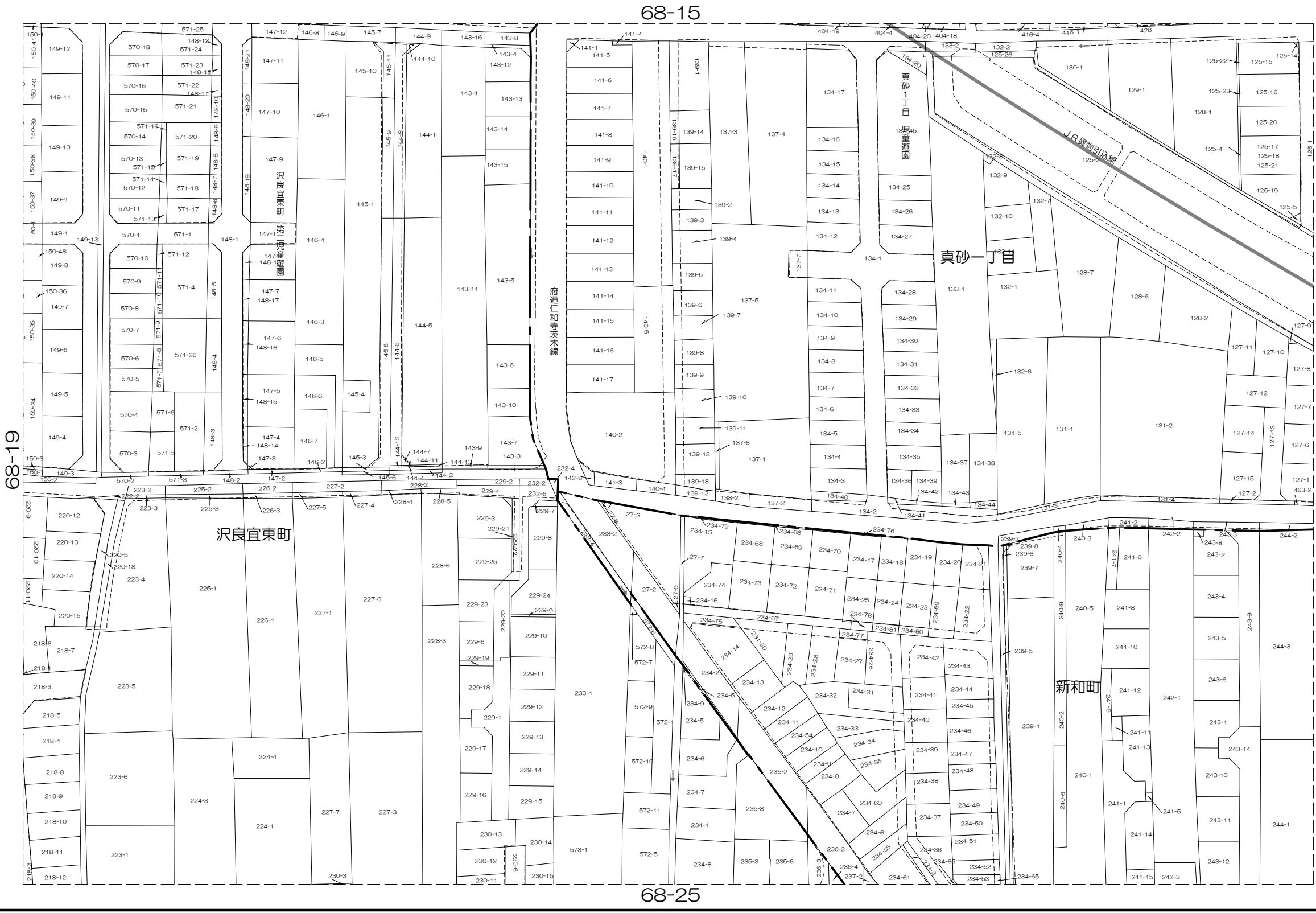
1: 1000

68-19

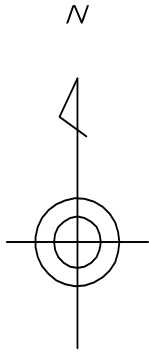


茨木市地籍参考図

68-20



68-14	68-15	69-11
68-19	68-20	69-16
68-24	68-25	69-21



凡 例

	道路
	水路
	筆界
	池
	市界
	町丁目界

茨
木
市

株式会
社
パ
ス
コ
調
製

内容：令和 7年 1月 1日現在

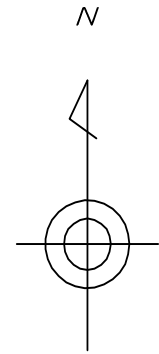
この図面は地籍参考図として作成
したものであり権利関係には使用
出来ません。

1: 1000

茨木市地籍参考図

68-21

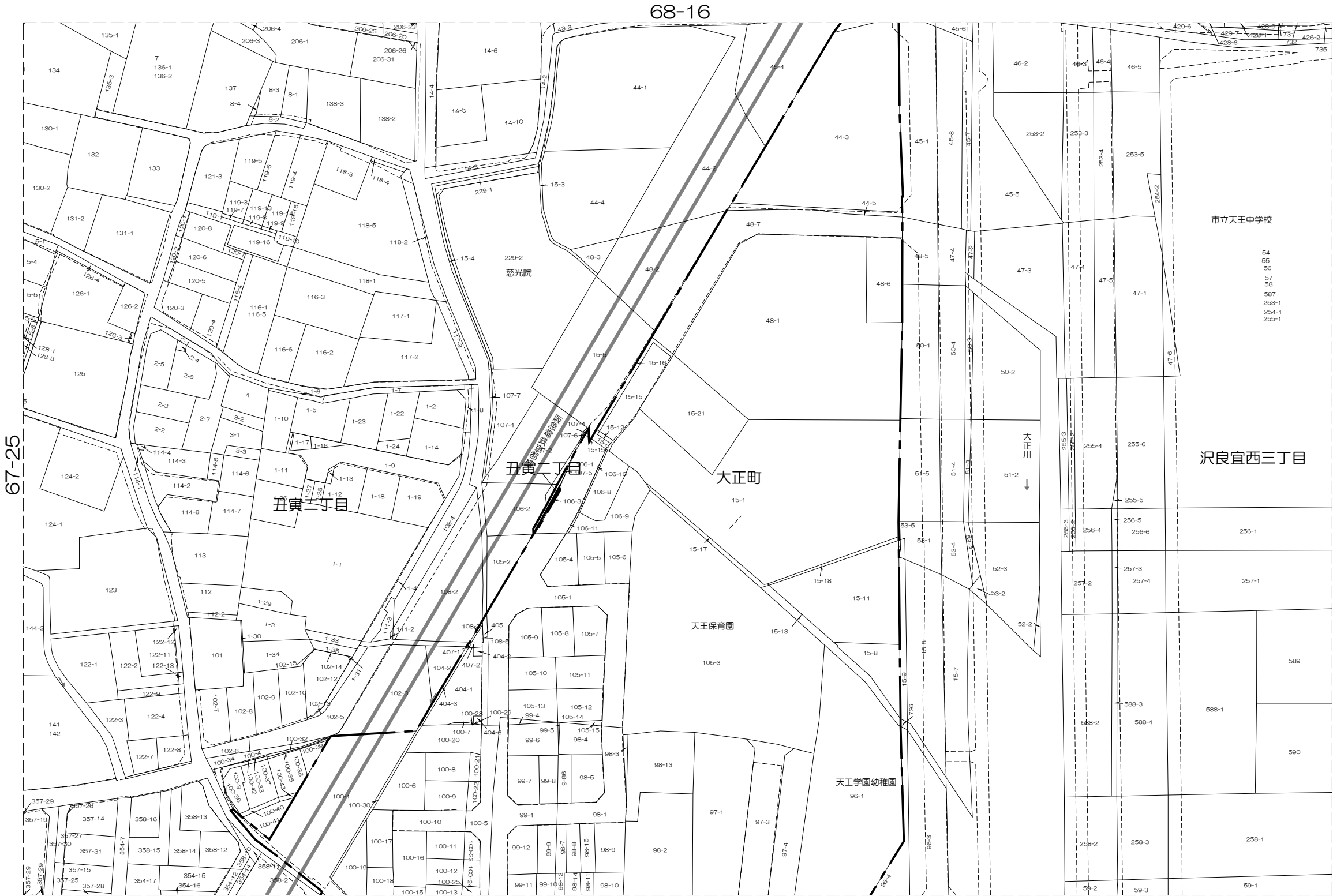
67-20	68-16	68-17
67-25	68-21	68-22
71-05	72-01	72-02



凡 例

- 道路
- 水路
- 筆界
- 池
- 市界
- 町丁目界

茨
木
市



内容：令和 7年 1月 1日現在

この図面は地籍参考図として作成したものであり権利関係には使用出来ません。

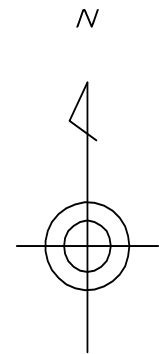
1: 1000

株式会社 パスコ 調製

茨木市地籍参考図

68-22

68-16	68-17	68-18
68-21	68-22	68-23
72-01	72-02	72-03



凡 例	
	道路
	水路
	筆界
	池
	市界
	町丁目界

茨
木
市



株式会
社
パ
ス
コ
調
製

内容：令和 7年 1月 1日現在

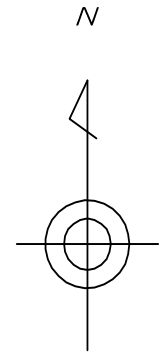
この図面は地籍参考図として作成
したものであり権利関係には使用
出来ません。

1: 1000

茨木市地籍参考図

68-23

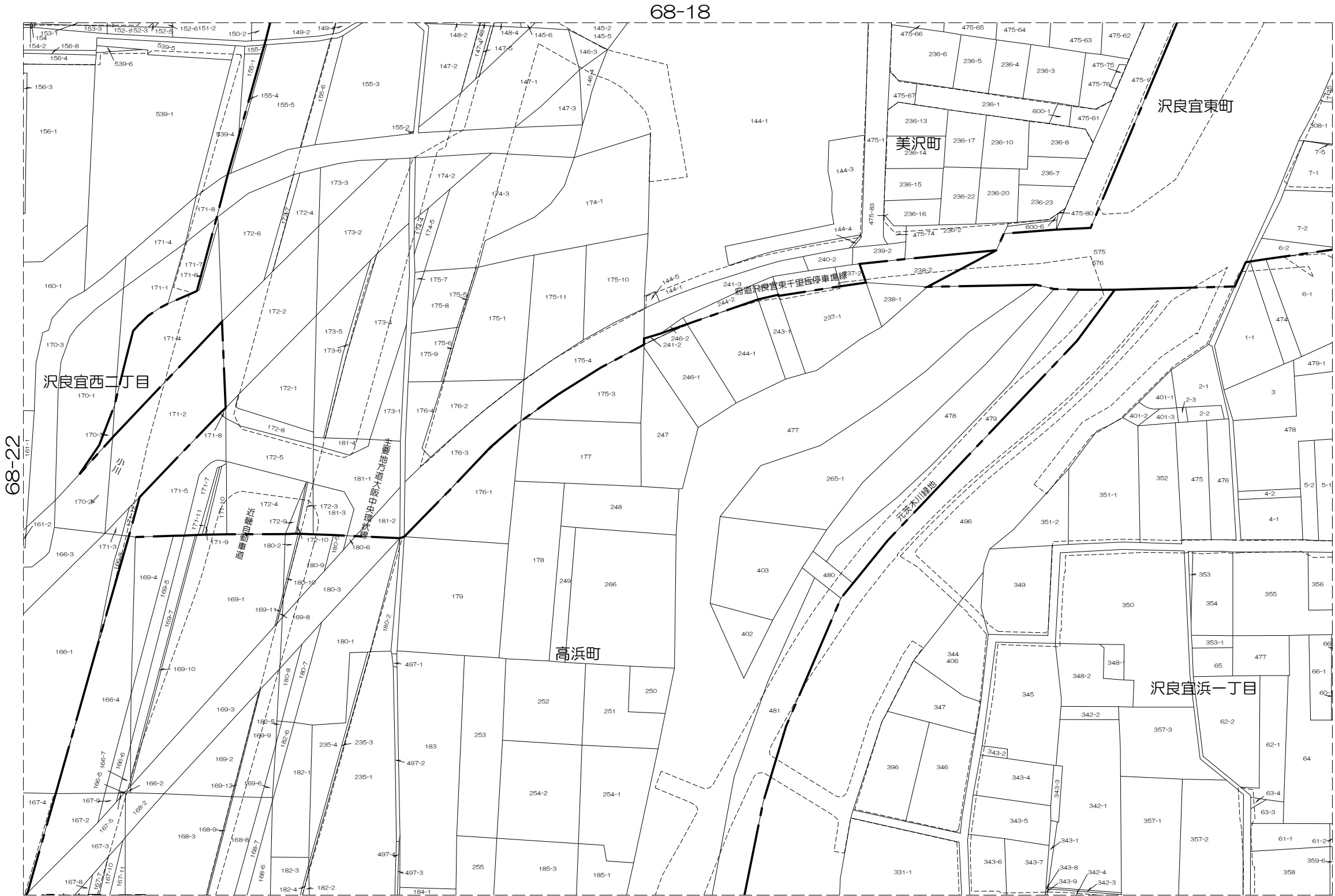
68-17	68-18	68-19
68-22	68-23	68-24
72-02	72-03	72-04



凡 例

- 道路
- 水路
- 筆界
- 池
- 市界
- 町丁目界

茨
木
市



内容：令和 7年 1月 1日現在

この図面は地籍参考図として作成
したものであり権利関係には使用
出来ません。

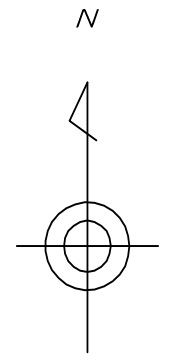
1: 1000

株式会社 パスコ 調製

茨木市地籍参考図

68-24

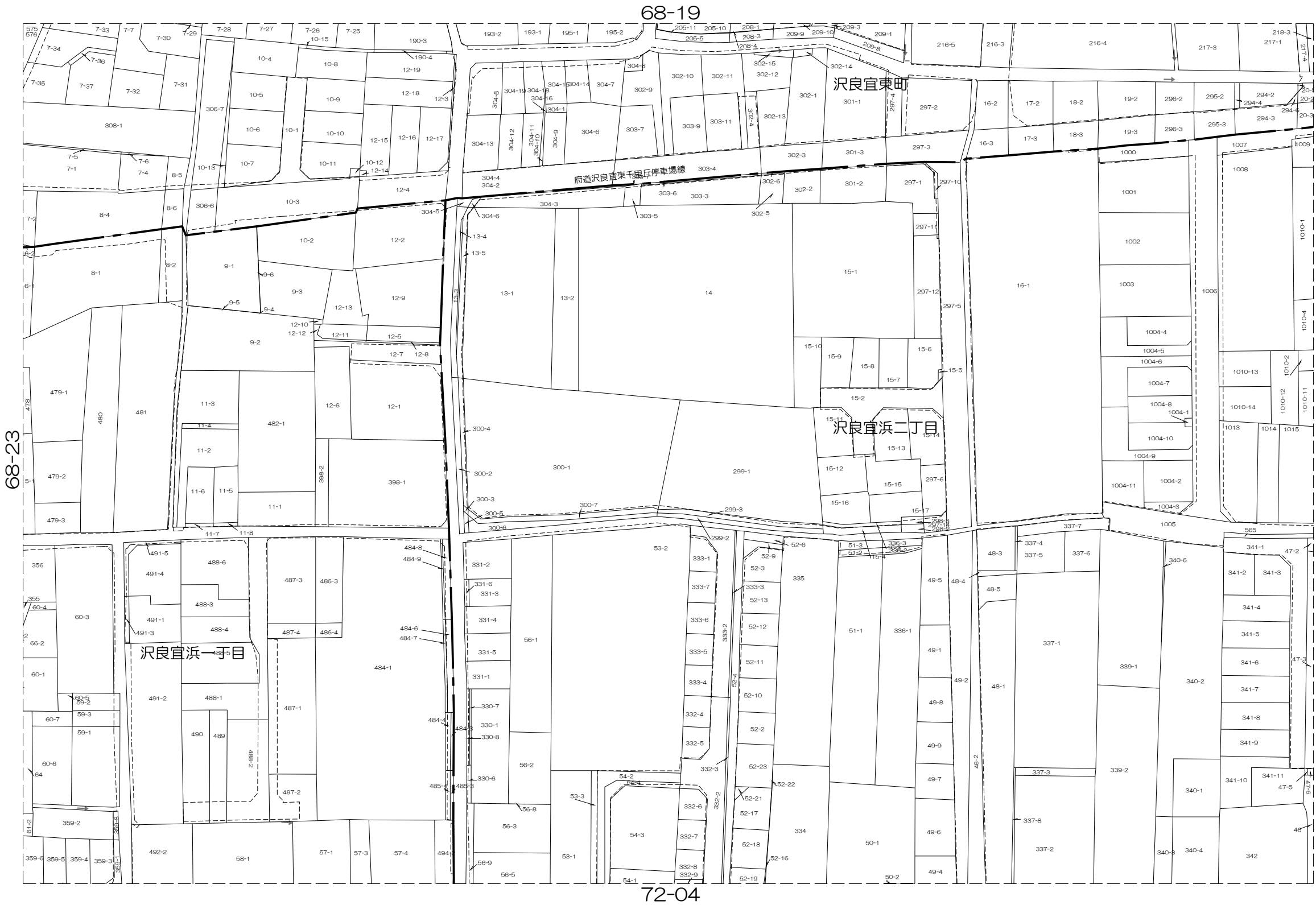
68-18	68-19	68-20
68-23	68-24	68-25
72-03	72-04	72-05



凡 例

- 道路
- 水路
- 筆界
- 池
- 市界
- 町丁目界

茨
木
市



株式会社
パスコ
調製

内容：令和 7年 1月 1日現在

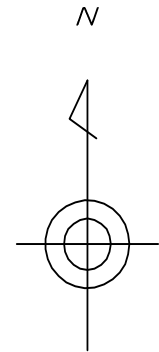
この図面は地籍参考図として作成
したものであり権利関係には使用
出来ません。

1: 1000

茨木市地籍参考図

68-25

68-19	68-20	69-16
68-24	68-25	69-21
72-04	72-05	73-01



凡 例	
	道路
	水路
	筆界
	池
	市界
	町丁目界

茨
木
市



株式会社
パスコ
調製

内容：令和 7年 1月 1日現在

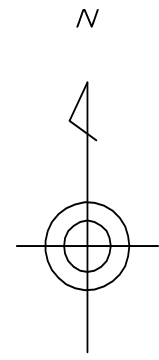
この図面は地籍参考図として作成
したものであり権利関係には使用
出来ません。

1: 1000

茨木市地籍参考図

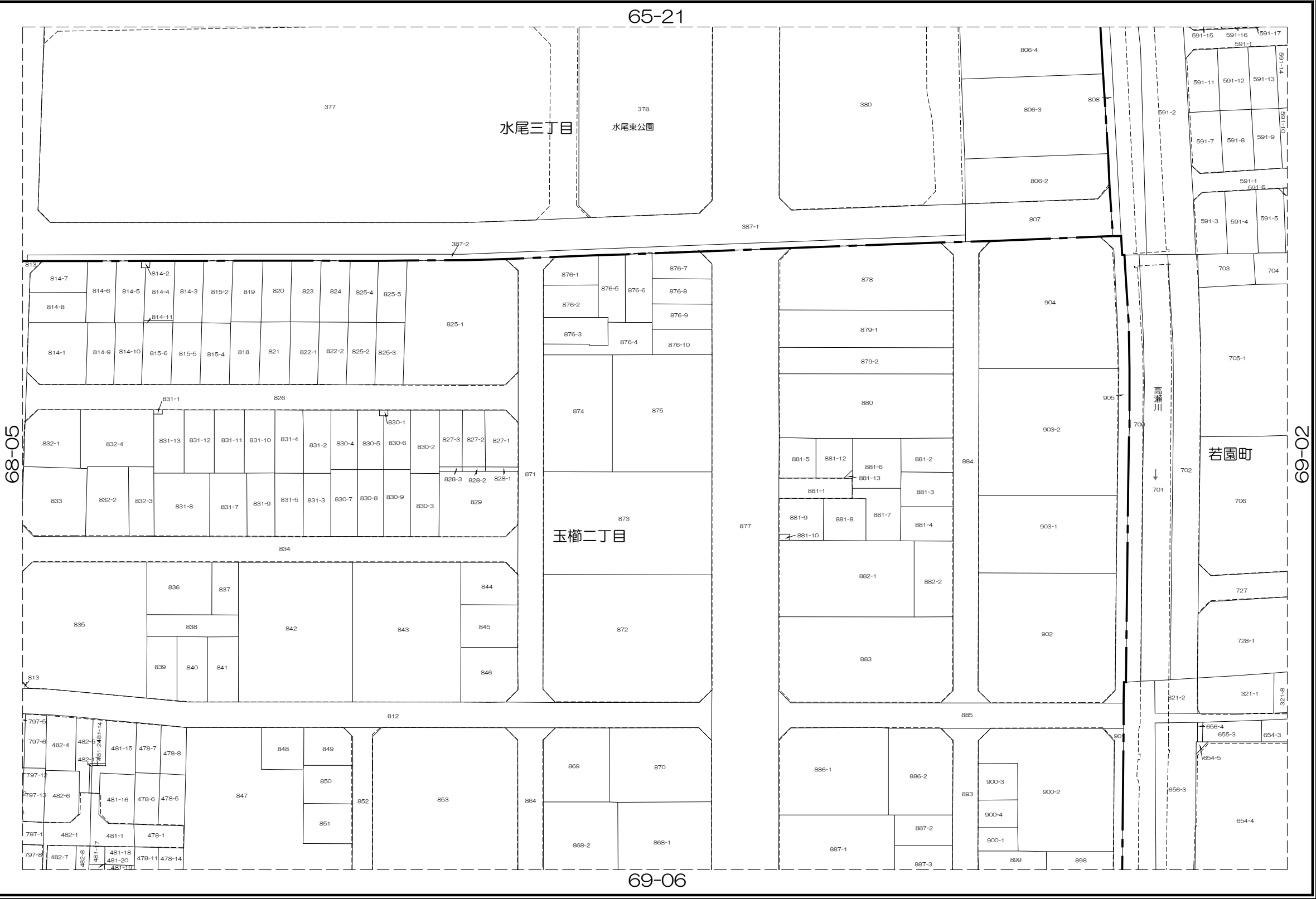
69-01

64-25	65-21	65-22
68-05	69-01	69-02
68-10	69-06	69-07



凡 例	
	道路
	水路
	筆界
	池
	市界
	町丁目界

茨
木
市



株式会社
パスコ
調製

内容：令和 7年 1月 1日現在

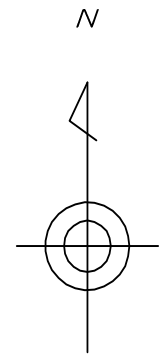
この図面は地籍参考図として作成
したものであり権利関係には使用
出来ません。

1: 1000

茨木市地籍参考図

69-02

65-21	65-22	65-23
69-01	69-02	69-03
69-06	69-07	69-08



凡 例	
	道路
	水路
	筆界
	池
	市界
	町丁目界

茨
木
市



株式会社 パスコ 調製

内容：令和 7年 1月 1日現在

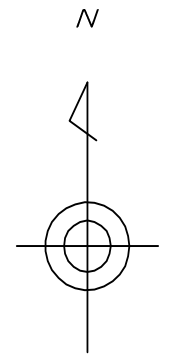
この図面は地籍参考図として作成したものであり権利関係には使用出来ません。

1: 1000

茨木市地籍参考図

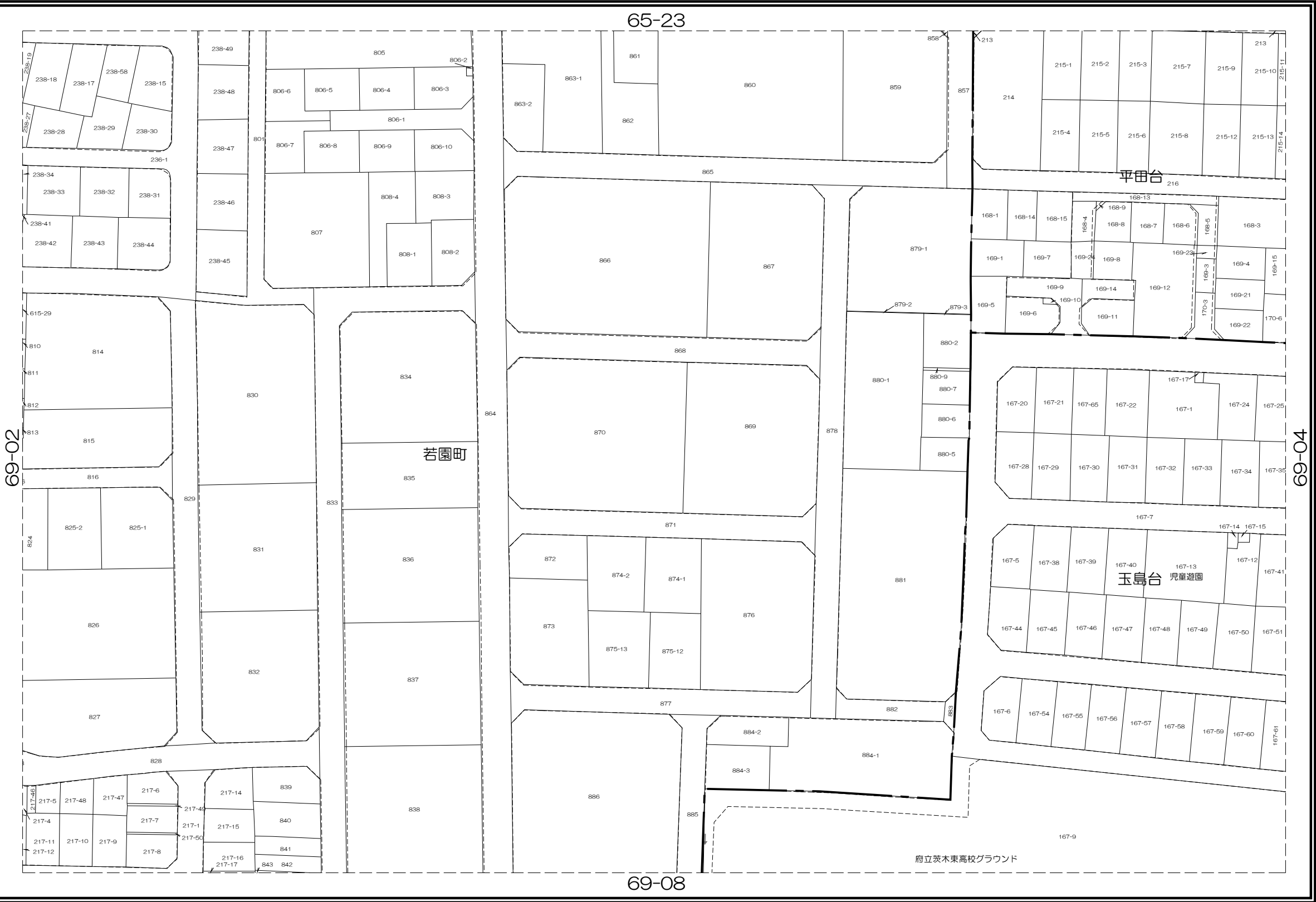
69-03

65-22	65-23	65-24
69-02	69-03	69-04
69-07	69-08	69-09



凡 例	
	道路
	水路
	筆界
	池
	市界
	町丁目界

茨
木
市



内容：令和 7年 1月 1日現在

この図面は地籍参考図として作成
したものであり権利関係には使用
出来ません。

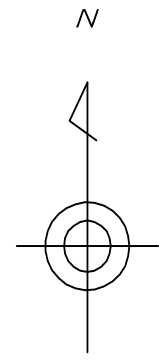
1: 1000

株式会社
パスコ
調製

茨木市地籍参考図

69-04

65-23	65-24	65-25
69-03	69-04	69-05
69-08	69-09	69-10



凡 例

- 道路
- 水路
- 筆界
- 池
- 市界
- 町丁目界

茨
木
市



株式会
社 パ
ス コ
調製

内容：令和 7年 1月 1日現在

この図面は地籍参考図として作成
したものであり権利関係には使用
出来ません。

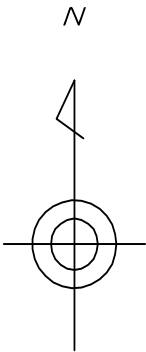
1: 1000

茨木市地籍参考図

69-05



65-24	65-25	66-21
69-04	69-05	70-01
69-09	69-10	70-06



凡 例

	道路
	水路
	筆界
	池
	市界
	町丁目界

茨
木
市

株式会
社
パ
ス
コ
調
製

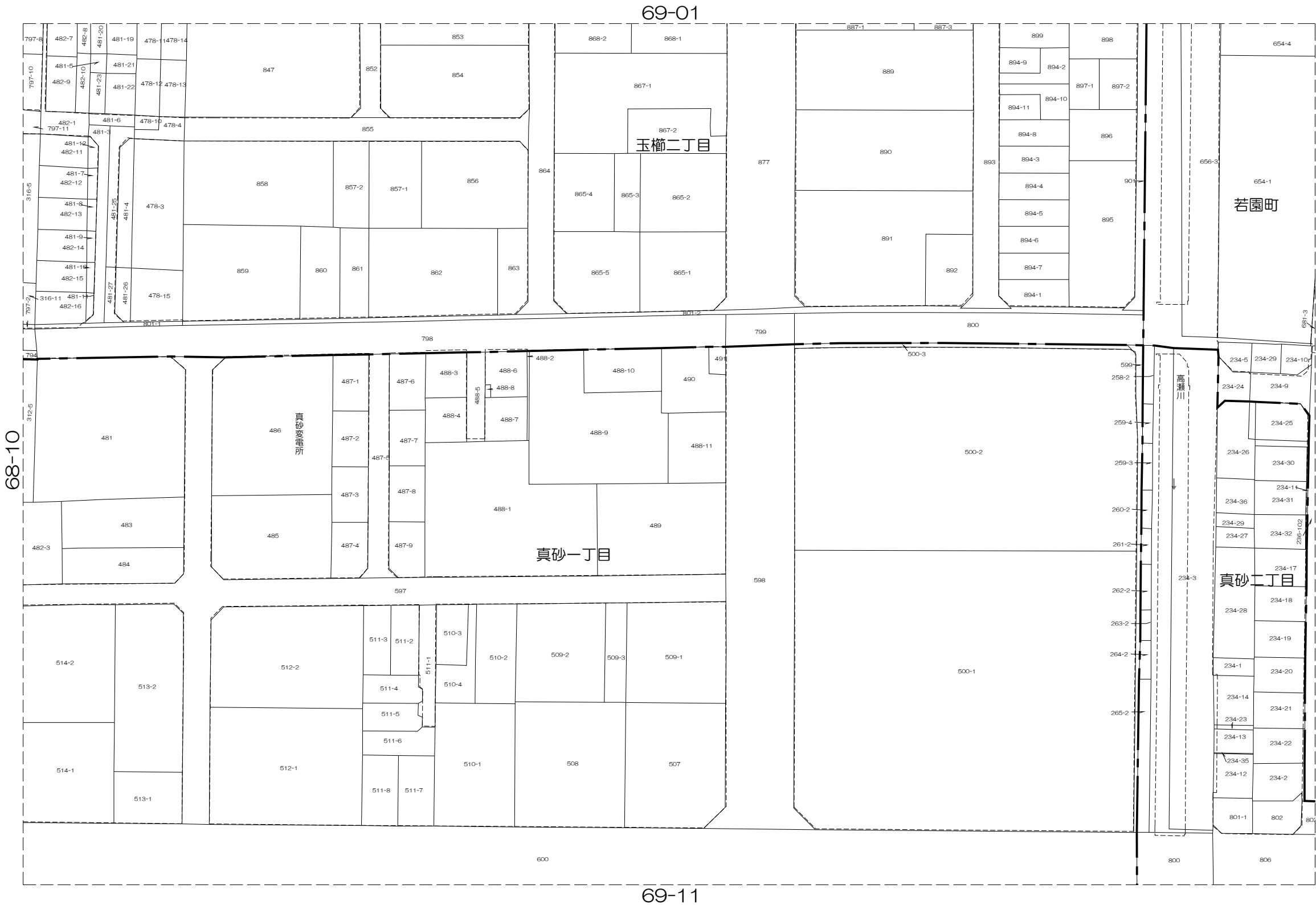
内容：令和 7年 1月 1日現在

この図面は地籍参考図として作成
したものであり権利関係には使用
出来ません。

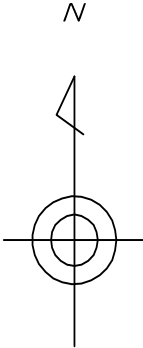
1: 1000

茨木市地籍参考図

69-06



68-05	69-01	69-02
68-10	69-06	69-07
68-15	69-11	69-12



凡 例

	道路
	水路
	筆界
	池
	市界
	町丁目界

茨
木
市

株式会社
パスコ
調製

内容：令和 7年 1月 1日現在

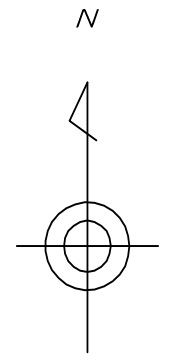
この図面は地籍参考図として作成
したものであり権利関係には使用
出来ません。

1: 1000

茨木市地籍参考図

69-07

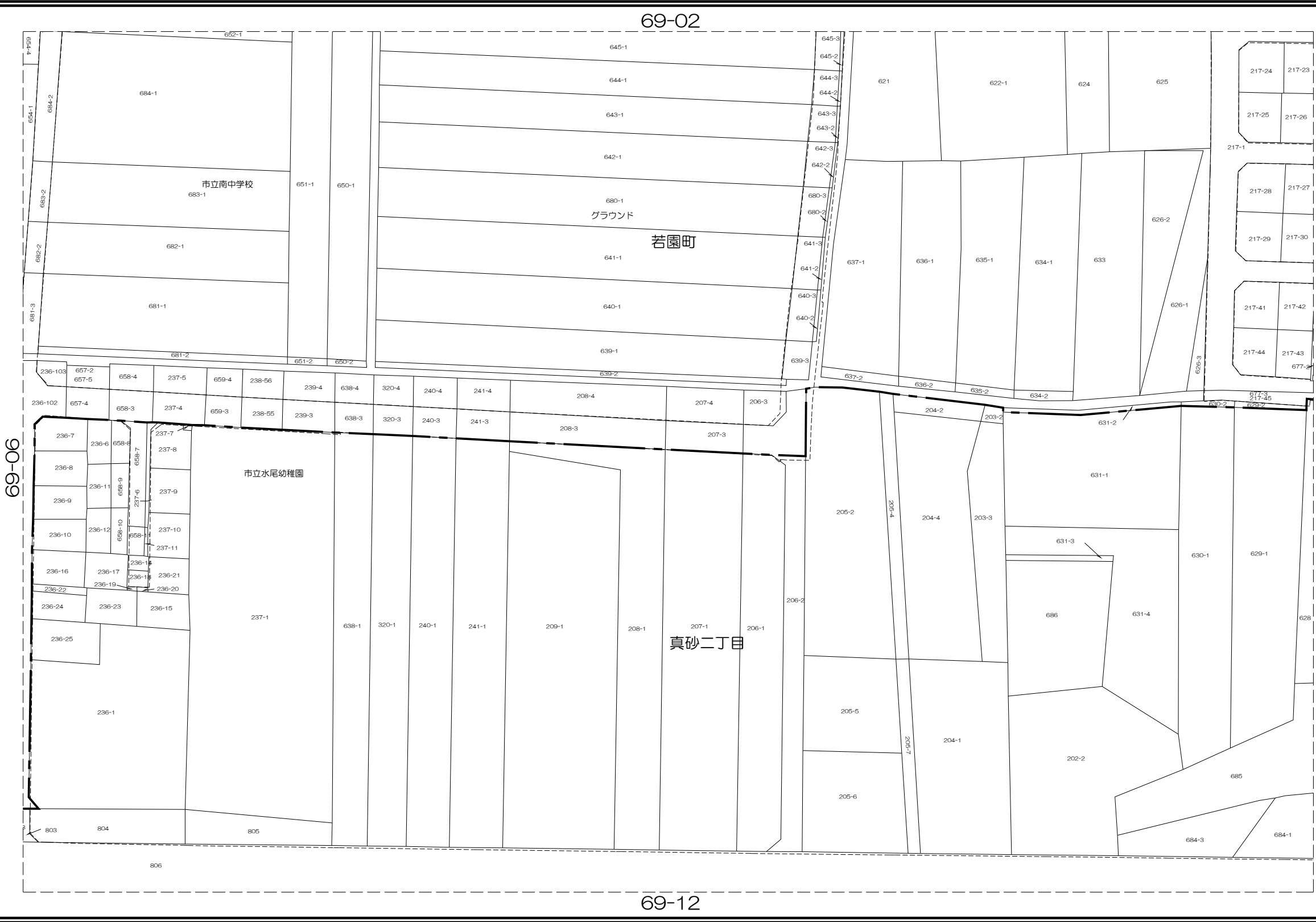
69-01	69-02	69-03
69-06	69-07	69-08
69-11	69-12	69-13



凡 例

	道路
	水路
	筆界
	池
	市界
	町丁目界

茨
木
市



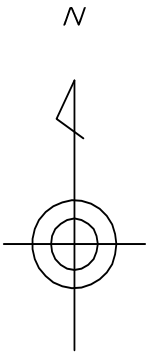
内容：令和 7年 1月 1日現在

この図面は地籍参考図として作成
したものであり権利関係には使用
出来ません。

1: 1000

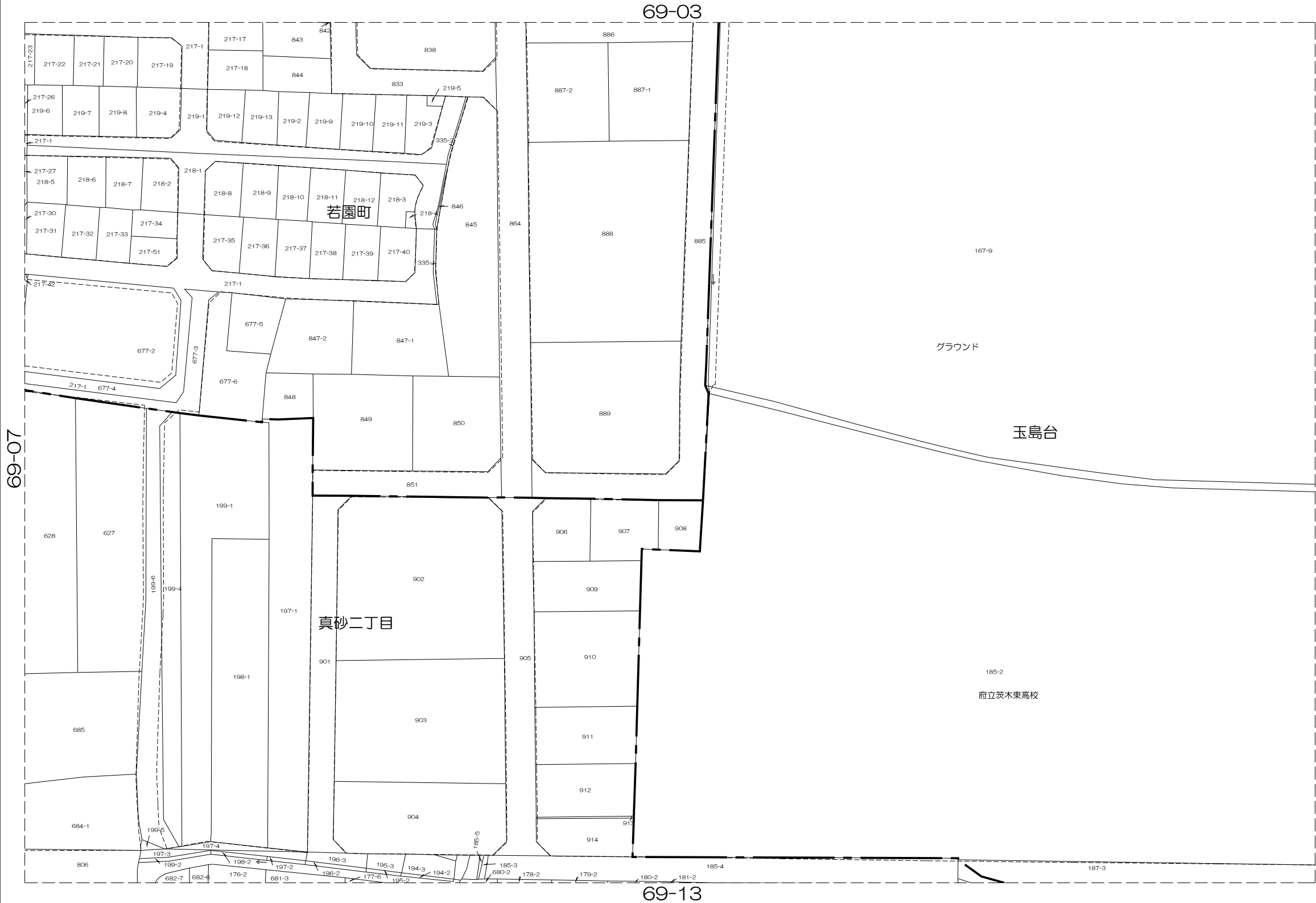
株式会社
パスコ
調製

69-02	69-03	69-04
69-07	69-08	69-09
69-12	69-13	69-14



凡 例	
	道路
	水路
	筆界
	池
	市界
	町丁目界

茨
木
市




株式会
社
パ
ス
コ
調
製

内容：令和 7年 1月 1日現在

この図面は地籍参考図として作成
したものであり権利関係には使用
出来ません。

1: 1000

69-09

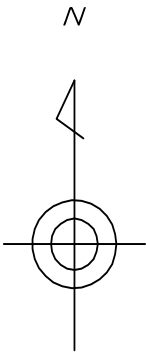


茨木市地籍参考図

69-10



69-04	69-05	70-01
69-09	69-10	70-06
69-14	69-15	70-11



凡 例	
	道路
	水路
	筆界
	池
	市界
	町丁目界

茨
木
市

株式会
社 パ
ス コ
調製

内容：令和 7年 1月 1日現在

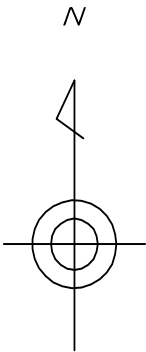
この図面は地籍参考図として作成
したものであり権利関係には使用
出来ません。

1: 1000

茨木市地籍参考図

69-11

68-10	69-06	69-07
68-15	69-11	69-12
68-20	69-16	69-17



凡 例	
	道路
	水路
	筆界
	池
	市界
	町丁目界

茨
木
市



株式会
社
パ
ス
コ
調
製

内容：令和 7年 1月 1日現在

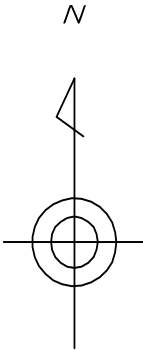
この図面は地籍参考図として作成
したものであり権利関係には使用
出来ません。

1: 1000

茨木市地籍参考図

69-12

69-06	69-07	69-08
69-11	69-12	69-13
69-16	69-17	69-18



凡 例	
	道路
	水路
	筆界
	池
	市界
	町丁目界

茨
木
市



株式会
社 パ
ス コ
調 製

内容：令和 7年 1月 1日現在

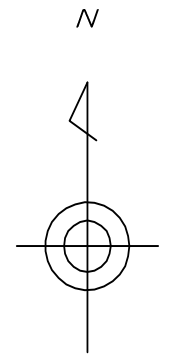
この図面は地籍参考図として作成
したものであり権利関係には使用
出来ません。

1: 1000

茨木市地籍参考図

69-13

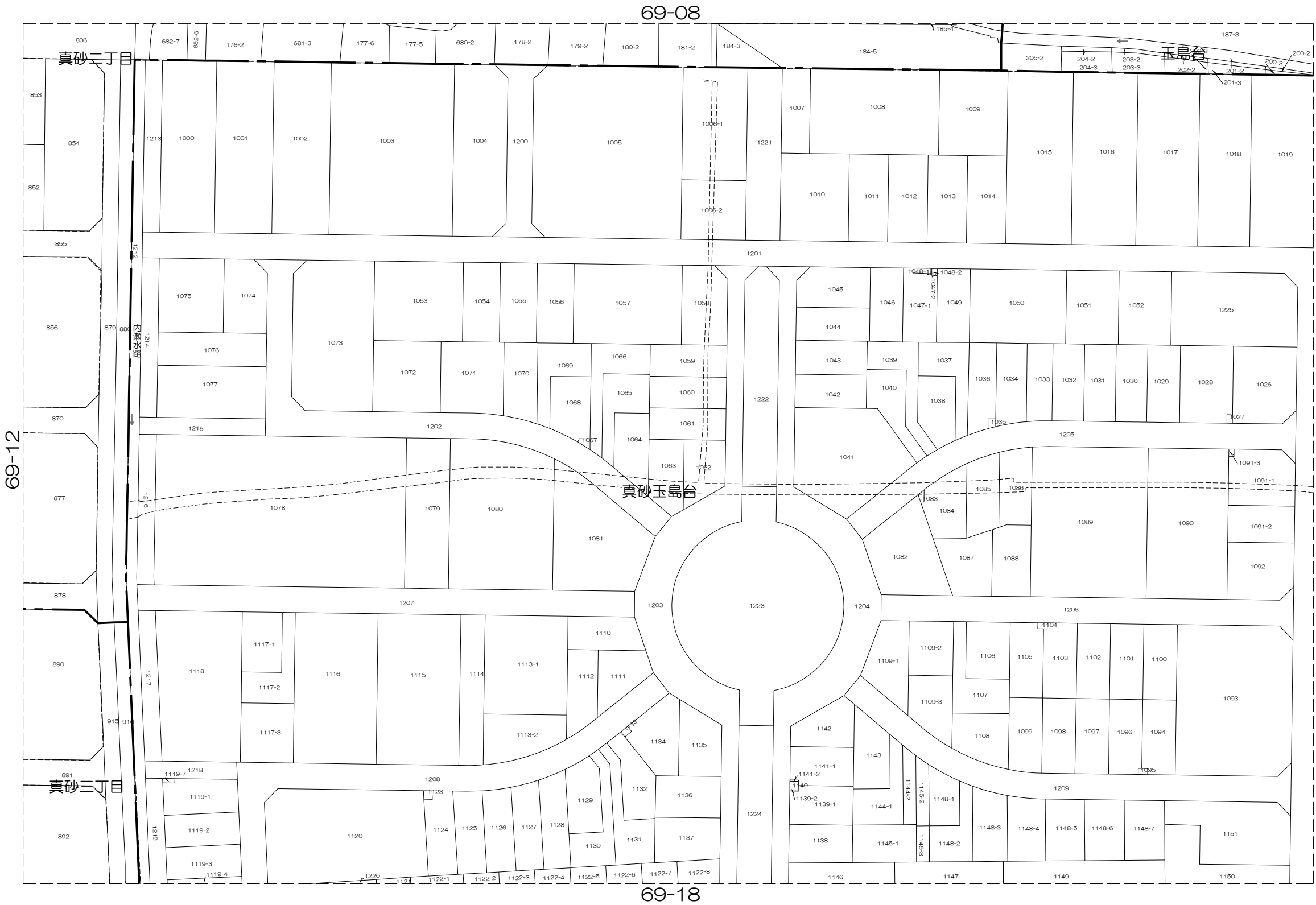
69-07	69-08	69-09
69-12	69-13	69-14
69-17	69-18	69-19



凡 例

	道路
	水路
	筆界
	池
	市界
	町丁目界

茨
木
市



内容：令和 7年 1月 1日現在

この図面は地籍参考図として作成
したものであり権利関係には使用
出来ません。

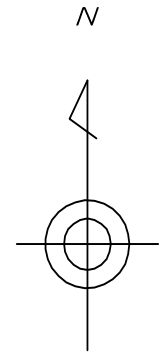
1: 1000

株式会社
パスコ
調製

茨木市地籍参考図

69-14

69-08	69-09	69-10
69-13	69-14	69-15
69-18	69-19	69-20



凡 例

	道路
	水路
	筆界
	池
	市界
	町丁目界

茨
木
市



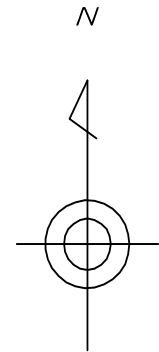
株式会
社 パ
ス コ
調 製

内容：令和 7年 1月 1日現在

この図面は地籍参考図として作成
したものであり権利関係には使用
出来ません。

1: 1000

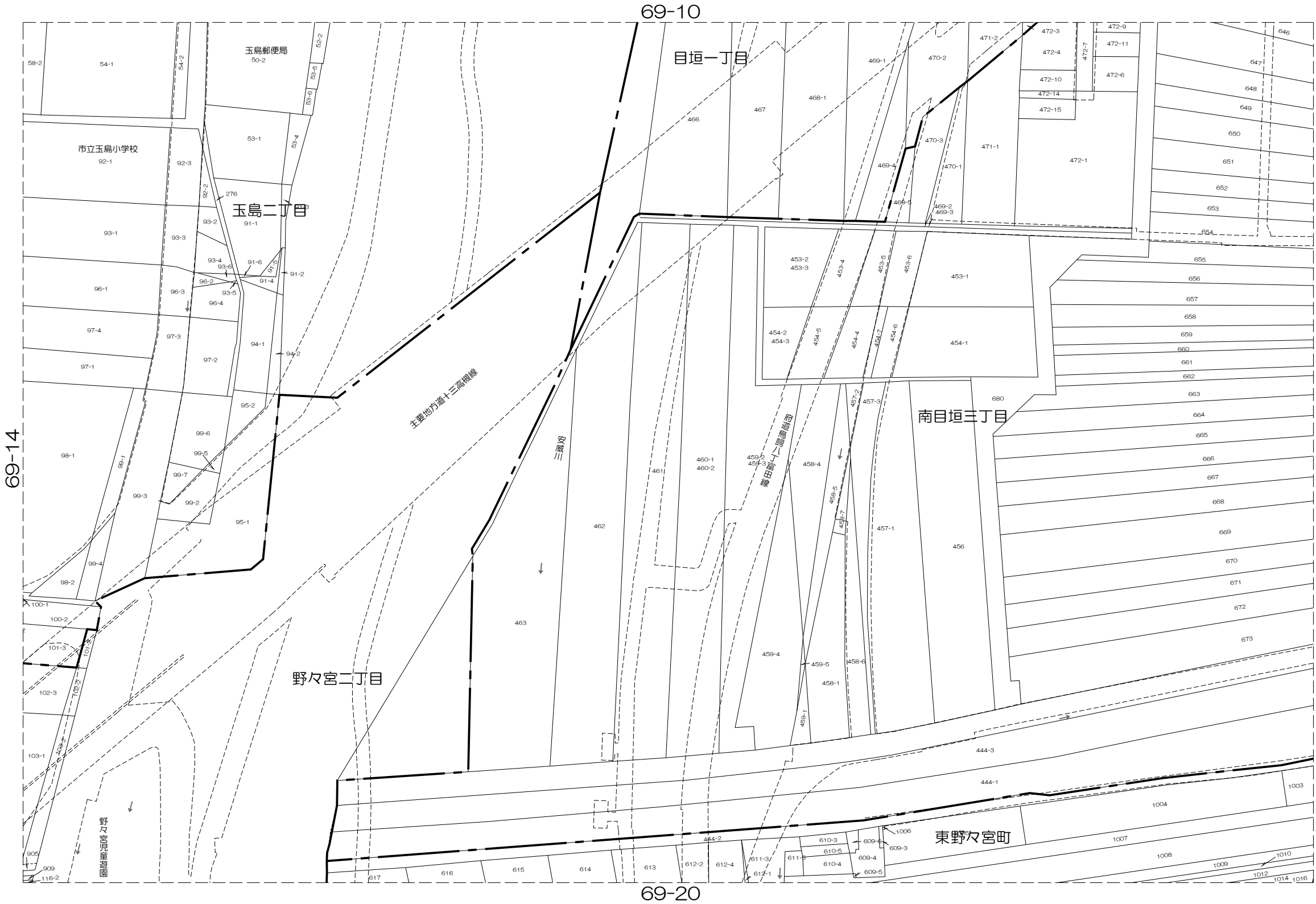
69-09	69-10	70-06
69-14	69-15	70-11
69-19	69-20	70-16



凡 例

	道路
	水路
	筆界
	池
	市界
	町丁目界

茨
木
市



内容：令和 7年 1月 1日現在

この図面は地籍参考図として作成
したものであり権利関係には使用
出来ません。

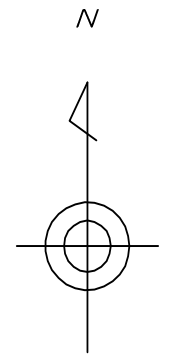
1: 1000

株式会社 パスコ 調製

茨木市地籍参考図

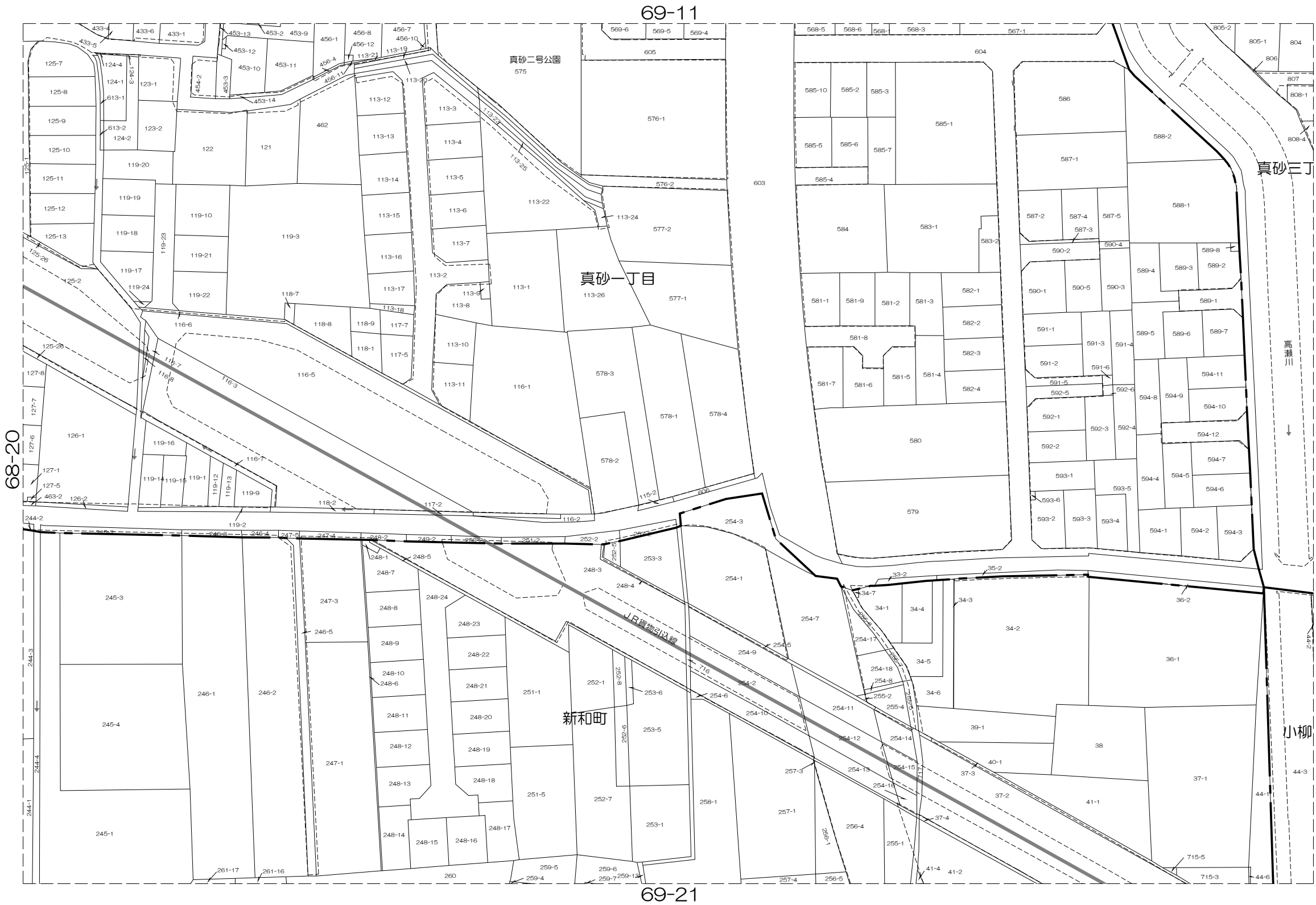
69-16

68-15	69-11	69-12
68-20	69-16	69-17
68-25	69-21	69-22



凡 例	
	道路
	水路
	筆界
	池
	市界
	町丁目界

茨
木
市



株式会社
パスコ
調製

内容：令和 7年 1月 1日現在

この図面は地籍参考図として作成
したものであり権利関係には使用
出来ません。

1: 1000

茨木市地籍参考図

69-17

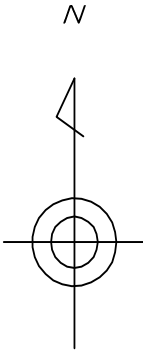


内容：令和 7年 1月 1日現在

この図面は地籍参考図として作成したものであり権利関係には使用出来ません。

1: 1000

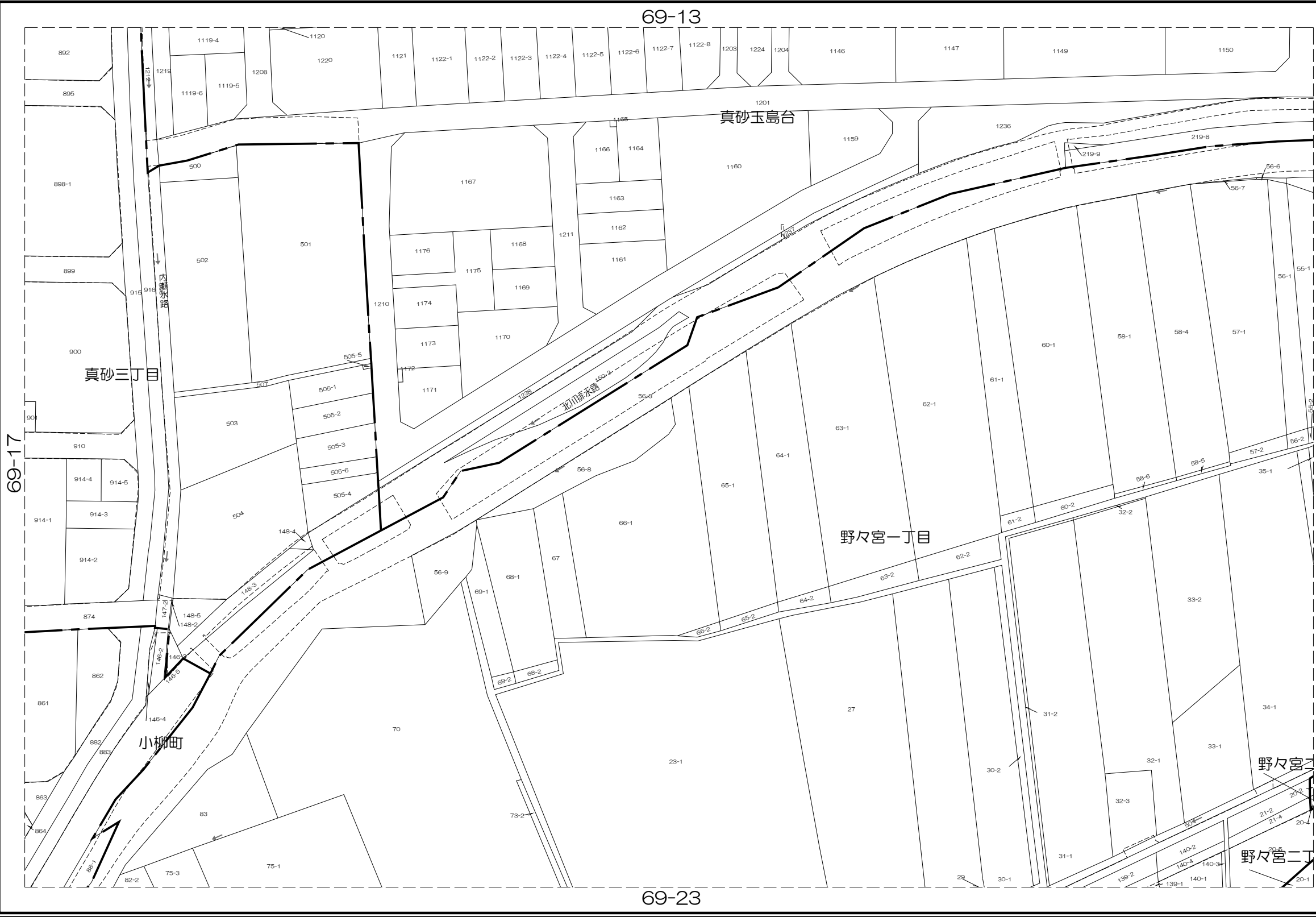
69-12	69-13	69-14
69-17	69-18	69-19
69-22	69-23	69-24



凡 例

	道路
	水路
	筆界
	池
	市界
	町丁目界

茨
木
市



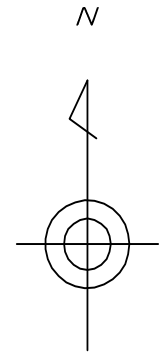
株
式
会
社
パ
ス
コ
調
製

内容：令和 7年 1月 1日現在

この図面は地籍参考図として作成
したものであり権利関係には使用
出来ません。

1: 1000

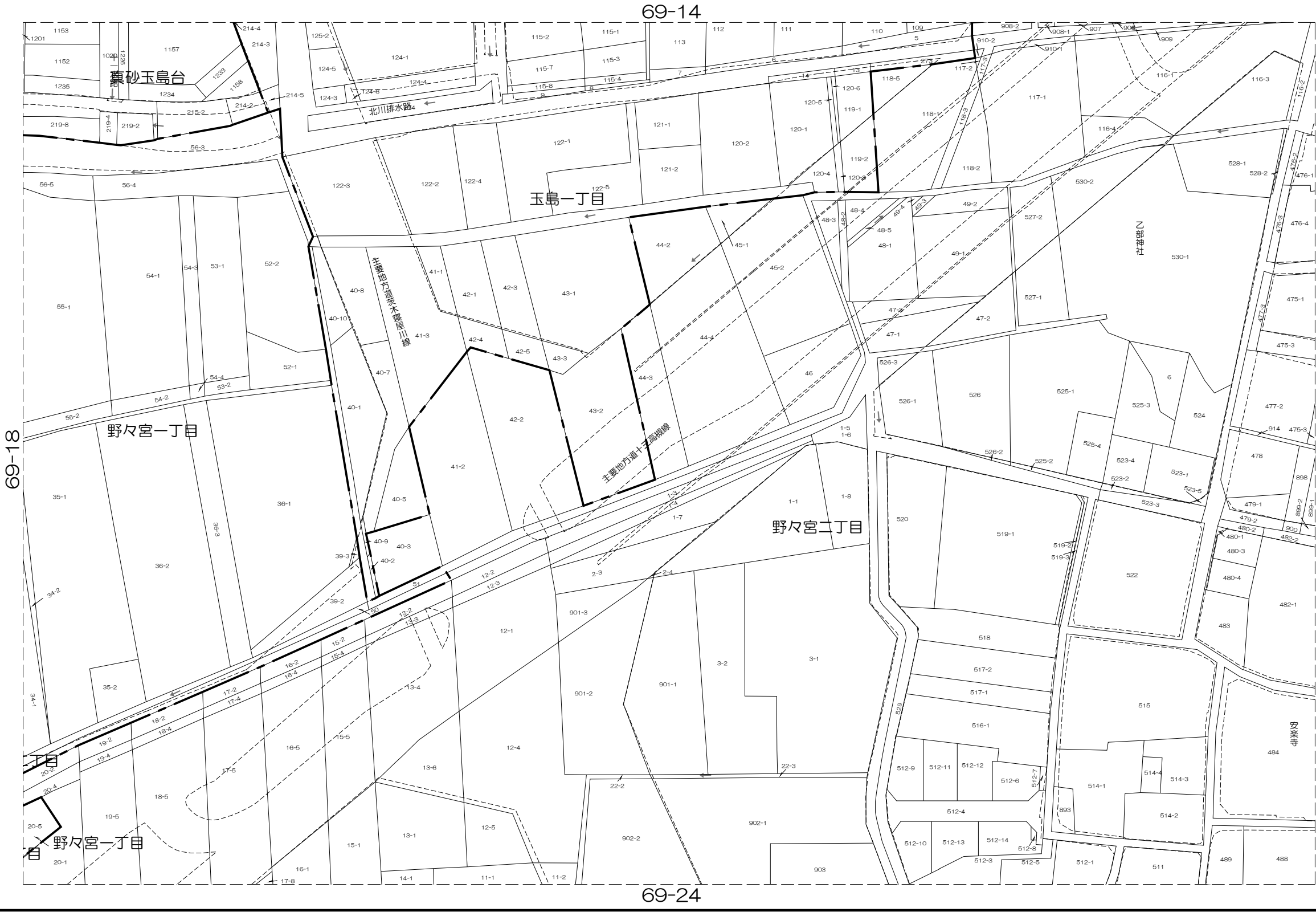
69-13	69-14	69-15
69-18	69-19	69-20
69-23	69-24	69-25



凡 例

	道路
	水路
	筆界
	池
	市界
	町丁目界

茨
木
市



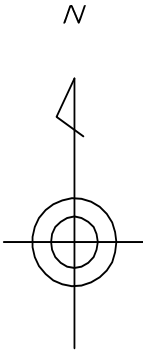
株式会
社 パ
ス コ
調製

内容：令和 7年 1月 1日現在

この図面は地籍参考図として作成
したものであり権利関係には使用
出来ません。

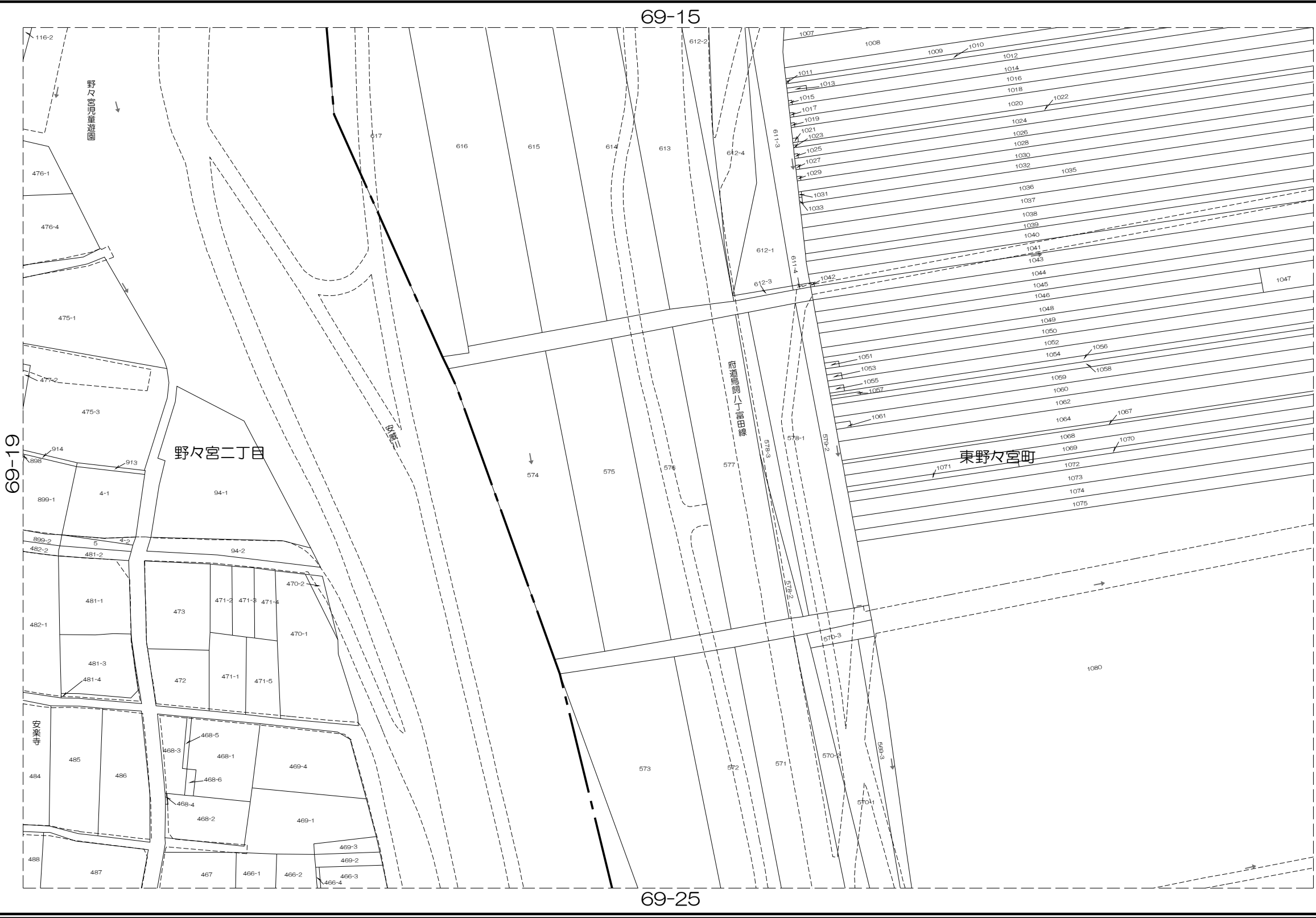
1: 1000

69-14	69-15	70-11
69-19	69-20	70-16
69-24	69-25	70-21



凡 例	
	道路
	水路
	筆界
	池
	市界
	町丁目界

茨
木
市



内容：令和 7年 1月 1日現在

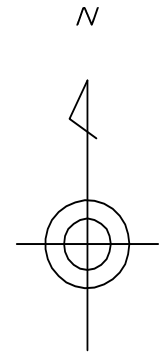
この図面は地籍参考図として作成
したものであり権利関係には使用
出来ません。

1: 1000

茨木市地籍参考図

69-21

68-20	69-16	69-17
68-25	69-21	69-22
72-05	73-01	73-02



凡 例	
	道路
	水路
	筆界
	池
	市界
	町丁目界

茨
木
市



株式会社 パスコ 調製

内容：令和 7年 1月 1日現在

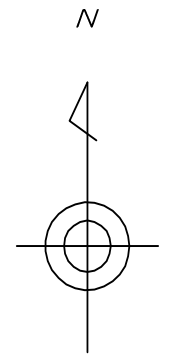
この図面は地籍参考図として作成
したものであり権利関係には使用
出来ません。

1: 1000

茨木市地籍参考図

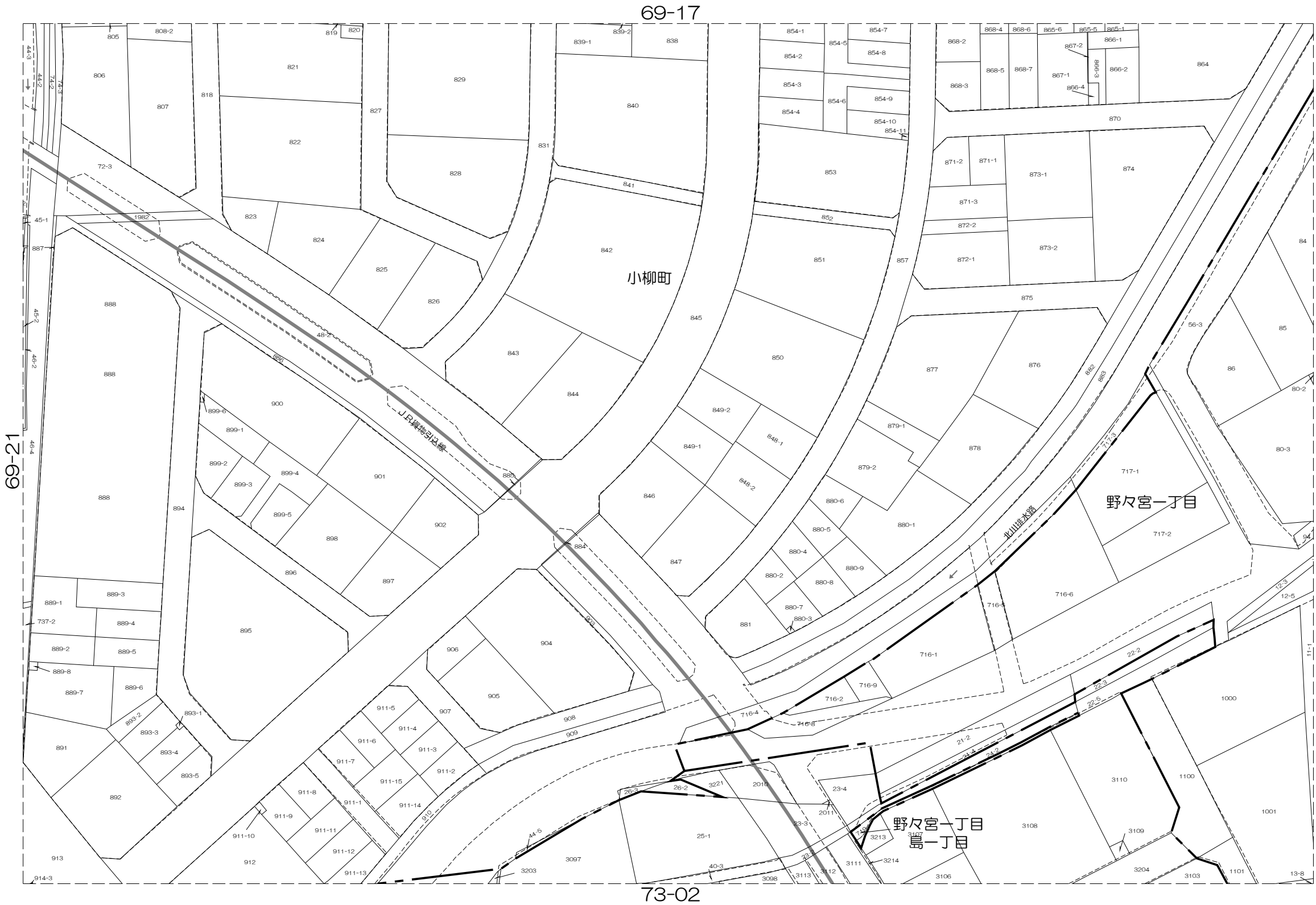
69-22

69-16	69-17	69-18
69-21	69-22	69-23
73-01	73-02	73-03



凡 例	
	道路
	水路
	筆界
	池
	市界
	町丁目界

茨
木
市



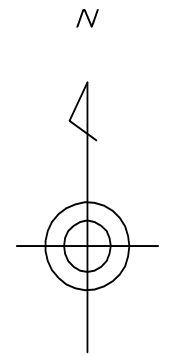
株式会
社 パ
ス コ
調 製

内容：令和 7年 1月 1日現在

この図面は地籍参考図として作成
したものであり権利関係には使用
出来ません。

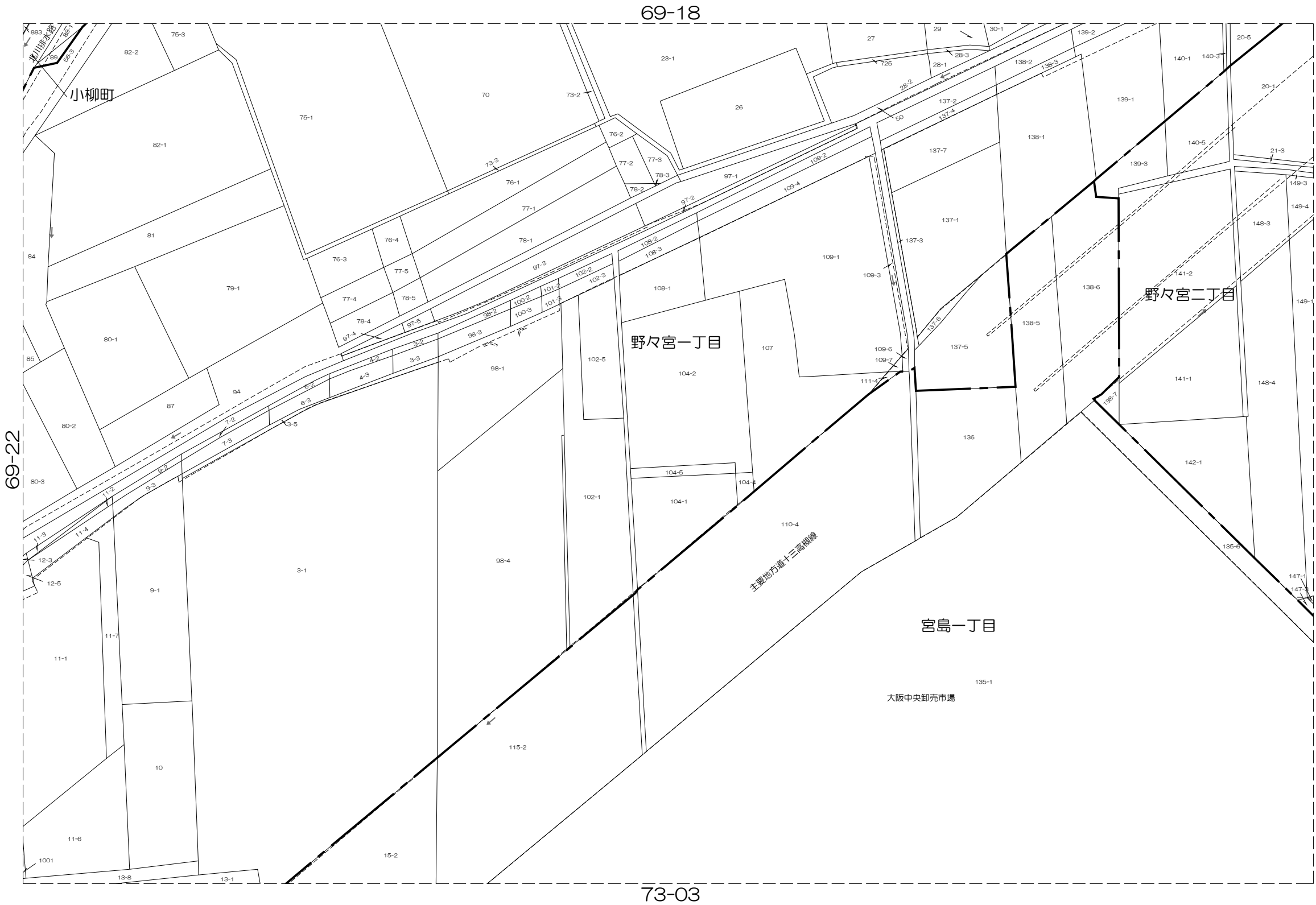
1: 1000

69-17	69-18	69-19
69-22	69-23	69-24
73-02	73-03	73-04



凡 例	
	道路
	水路
	筆界
	池
	市界
	町丁目界

茨
木
市



株
式
会
社
パ
ス
コ
調
製

内容：令和 7年 1月 1日現在

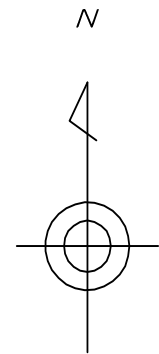
この図面は地籍参考図として作成
したものであり権利関係には使用
出来ません。

1: 1000

茨木市地籍参考図

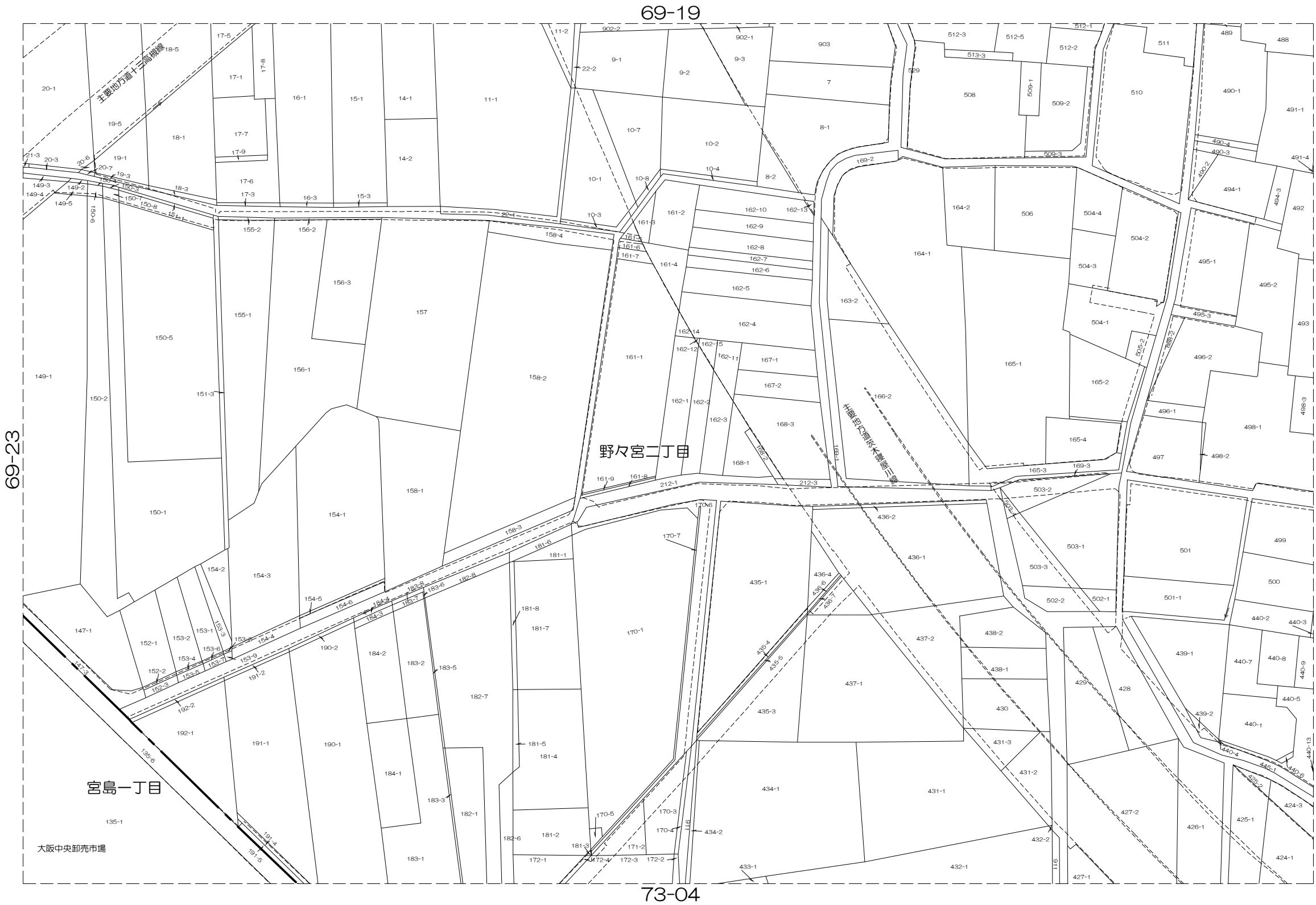
69-24

69-18	69-19	69-20
69-23	69-24	69-25
73-03	73-04	73-05



凡 例	
	道路
	水路
	筆界
	池
	市界
	町丁目界

茨
木
市



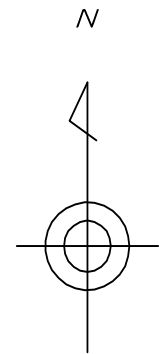
内容：令和 7年 1月 1日現在

この図面は地籍参考図として作成
したものであり権利関係には使用
出来ません。

1: 1000

株式会社
パスコ
調製

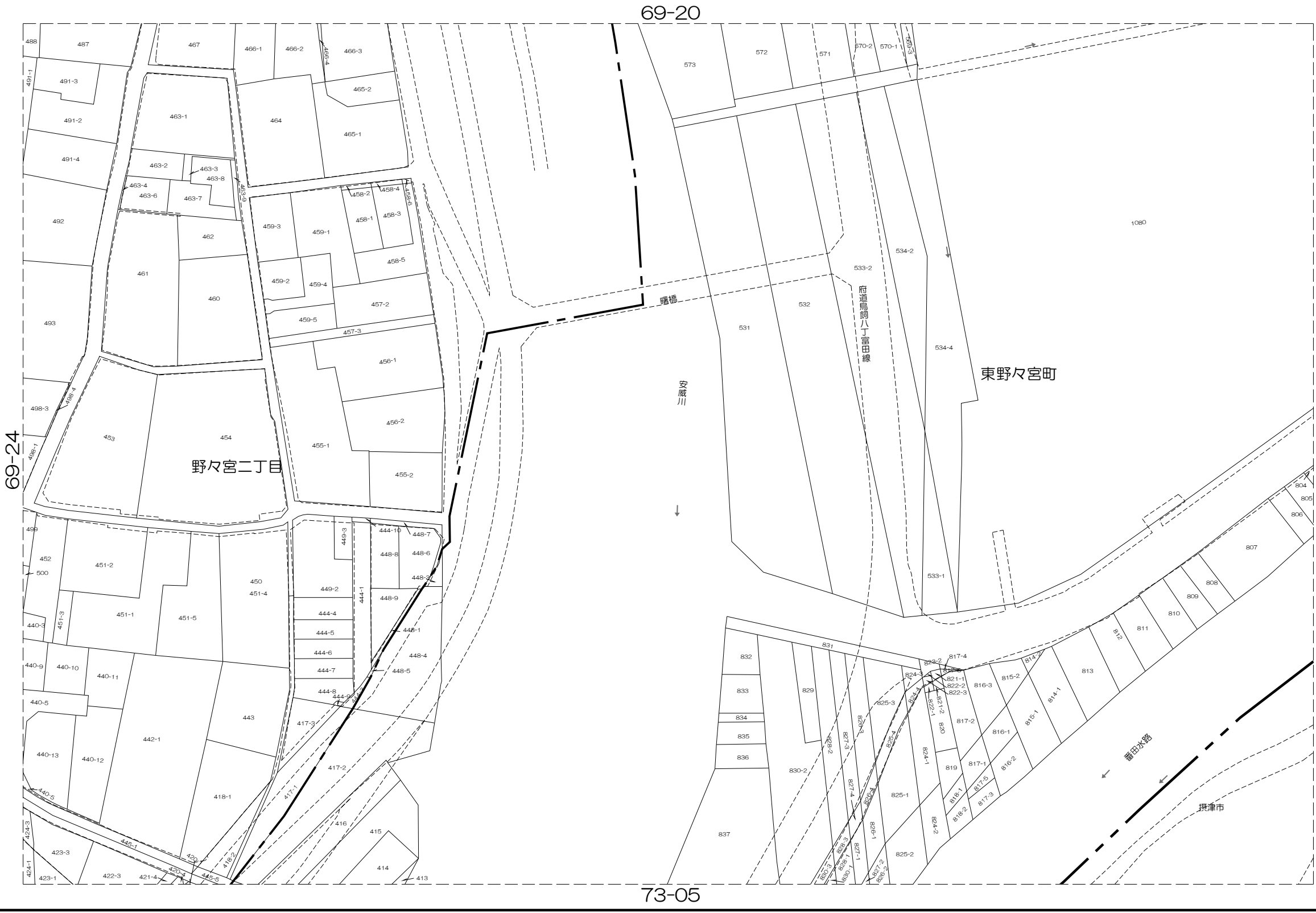
69-19	69-20	70-16
69-24	69-25	70-21
73-04	73-05	



凡 例

- 道路
- 水路
- 筆界
- 池
- 市界
- 町丁目界

茨
木
市



内容：令和 7年 1月 1日現在

この図面は地籍参考図として作成
したものであり権利関係には使用
出来ません。

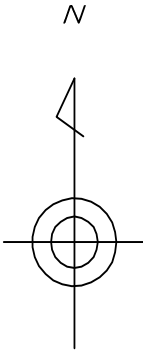
1: 1000

株式会
社 パ
ス
コ 調
製

茨木市地籍参考図

70-01

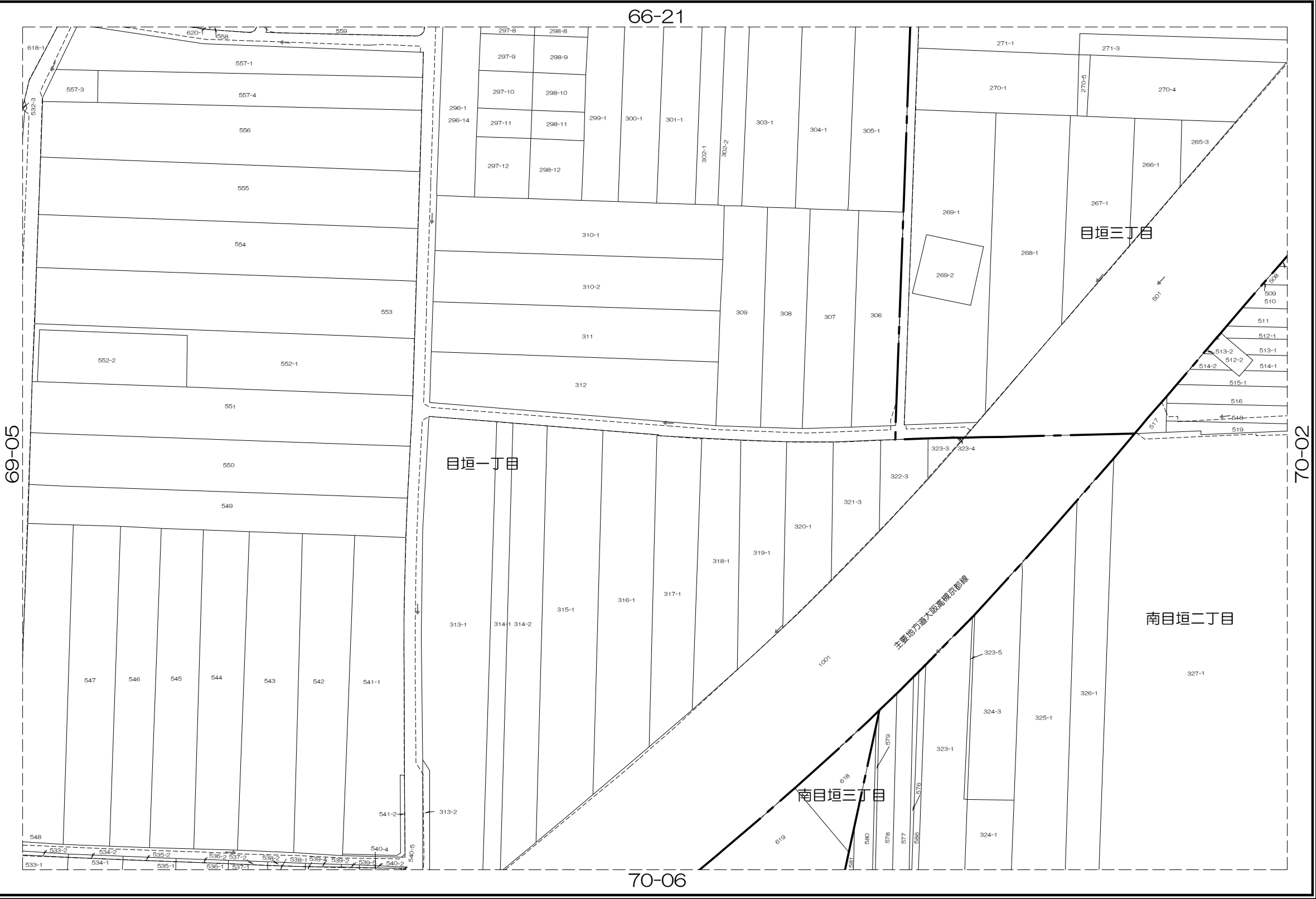
65-25	66-21	66-22
69-05	70-01	70-02
69-10	70-06	70-07



凡 例

	道路
	水路
	筆界
	池
	市界
	町丁目界

茨
木
市



株式会
社 パ
ス コ
調 製

内容：令和 7年 1月 1日現在

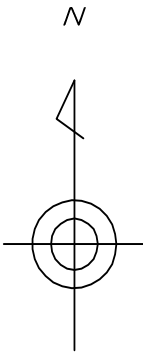
この図面は地籍参考図として作成
したものであり権利関係には使用
出来ません。

1: 1000

茨木市地籍参考図

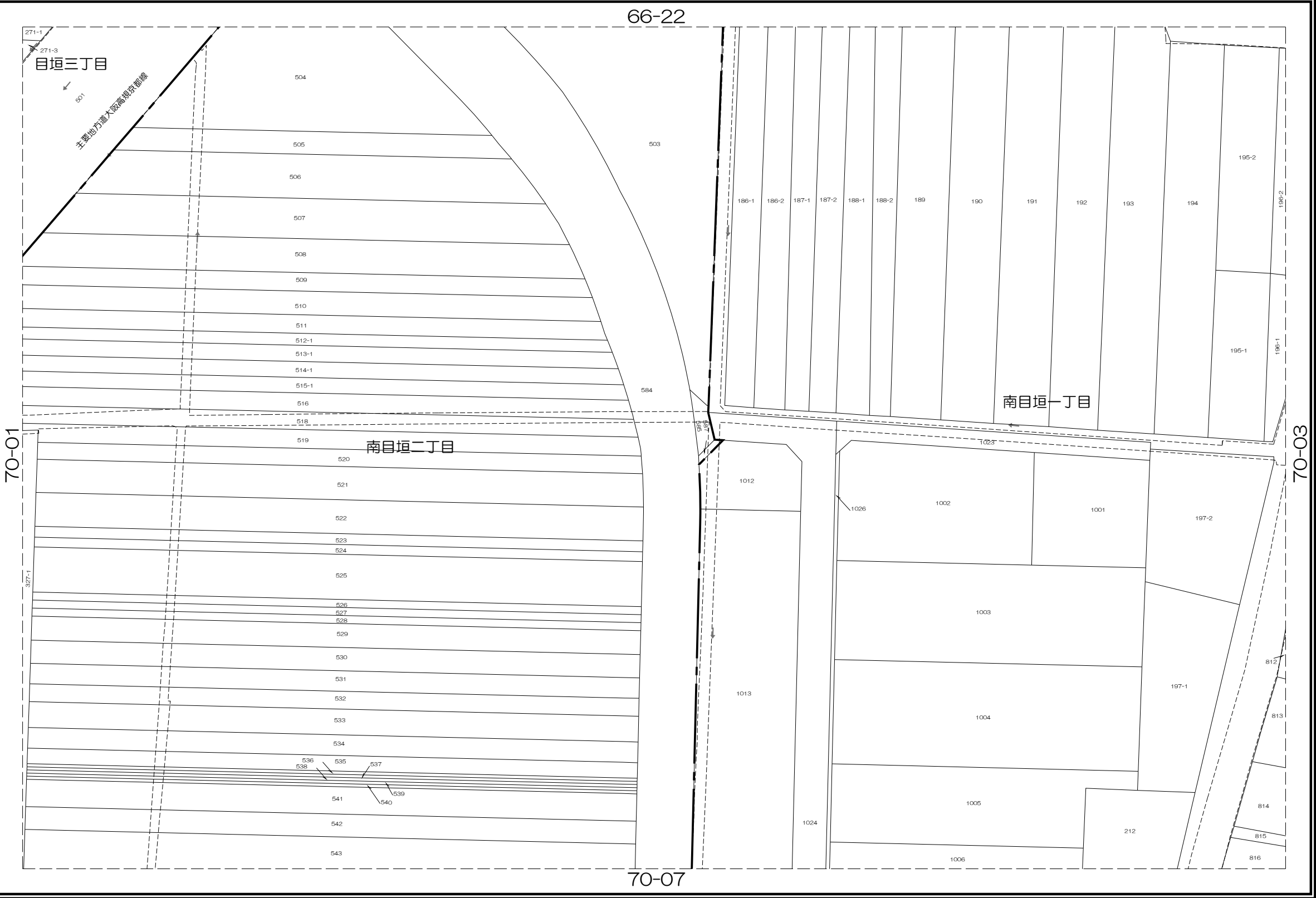
70-02

66-21	66-22	66-23
70-01	70-02	70-03
70-06	70-07	70-08



凡 例	
	道路
	水路
	筆界
	池
	市界
	町丁目界

茨
木
市



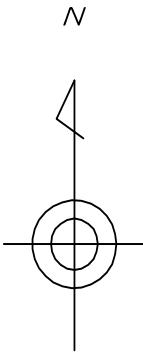
株
式
会
社
パ
ス
コ
調
製

内容：令和 7年 1月 1日現在

この図面は地籍参考図として作成
したものであり権利関係には使用
出来ません。

1: 1000

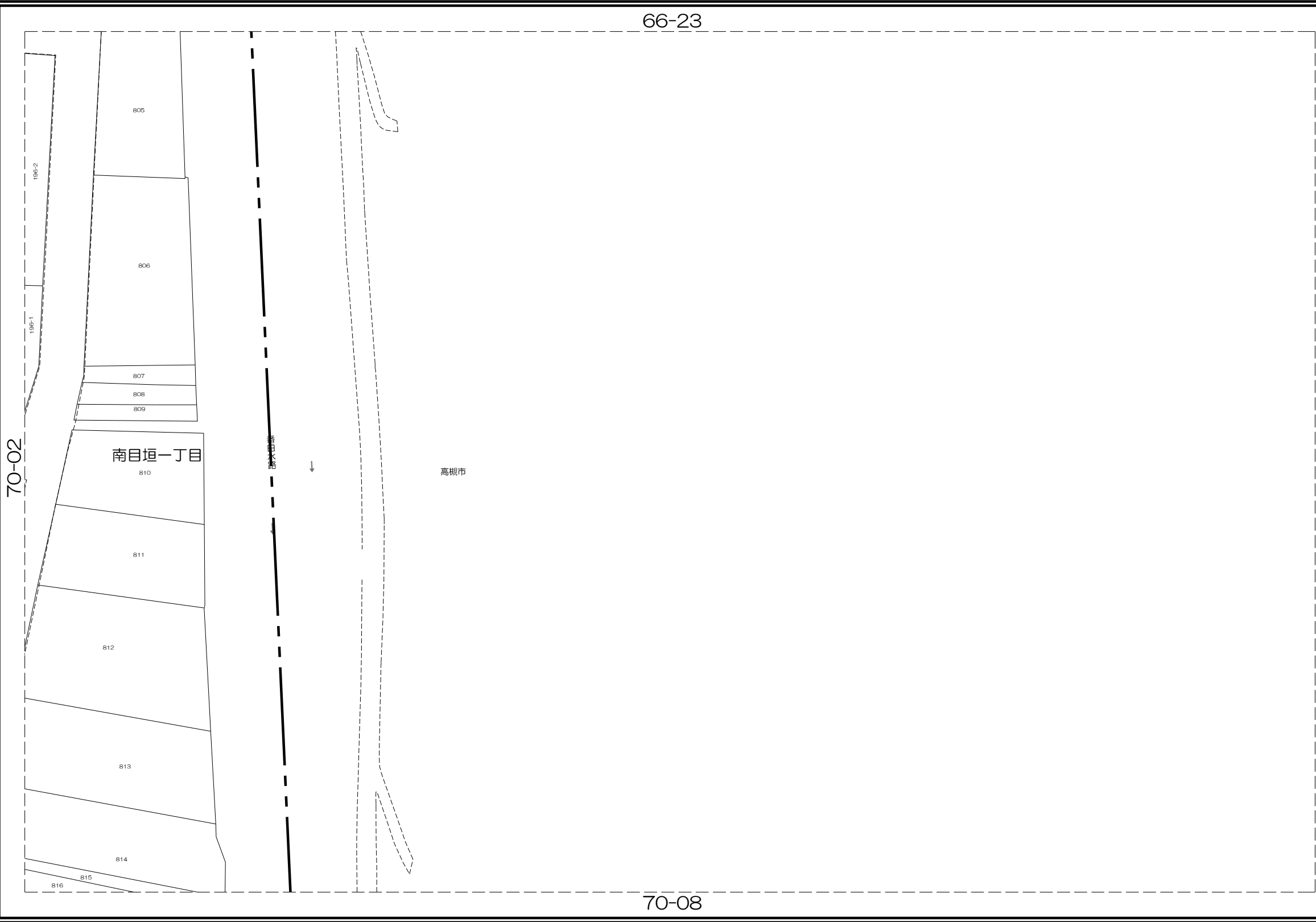
66-22	66-23	66-24
70-02	70-03	70-04
70-07	70-08	70-09



凡 例

- 道路
- 水路
- 筆界
- 池
- 市界
- 町丁目界

茨
木
市



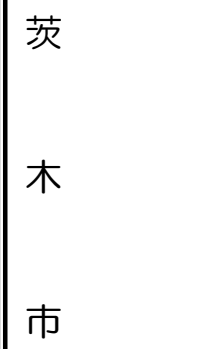
株
式
会
社
パ
ス
コ
調
製

内容：令和 7年 1月 1日現在

この図面は地籍参考図として作成
したものであり権利関係には使用
出来ません。

1: 1000

70-06

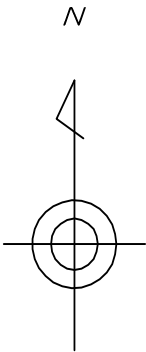


1: 1000

茨木市地籍参考図

70-07

70-01	70-02	70-03
70-06	70-07	70-08
70-11	70-12	70-13



凡 例

	道路
	水路
	筆界
	池
	市界
	町丁目界

茨
木
市



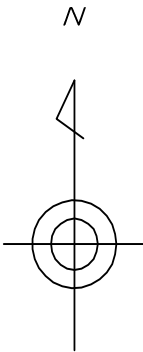
内容：令和 7年 1月 1日現在

この図面は地籍参考図として作成
したものであり権利関係には使用
出来ません。

1: 1000

株式会社
パスコ
調製

70-02	70-03	70-04
70-07	70-08	70-09
70-12	70-13	70-14



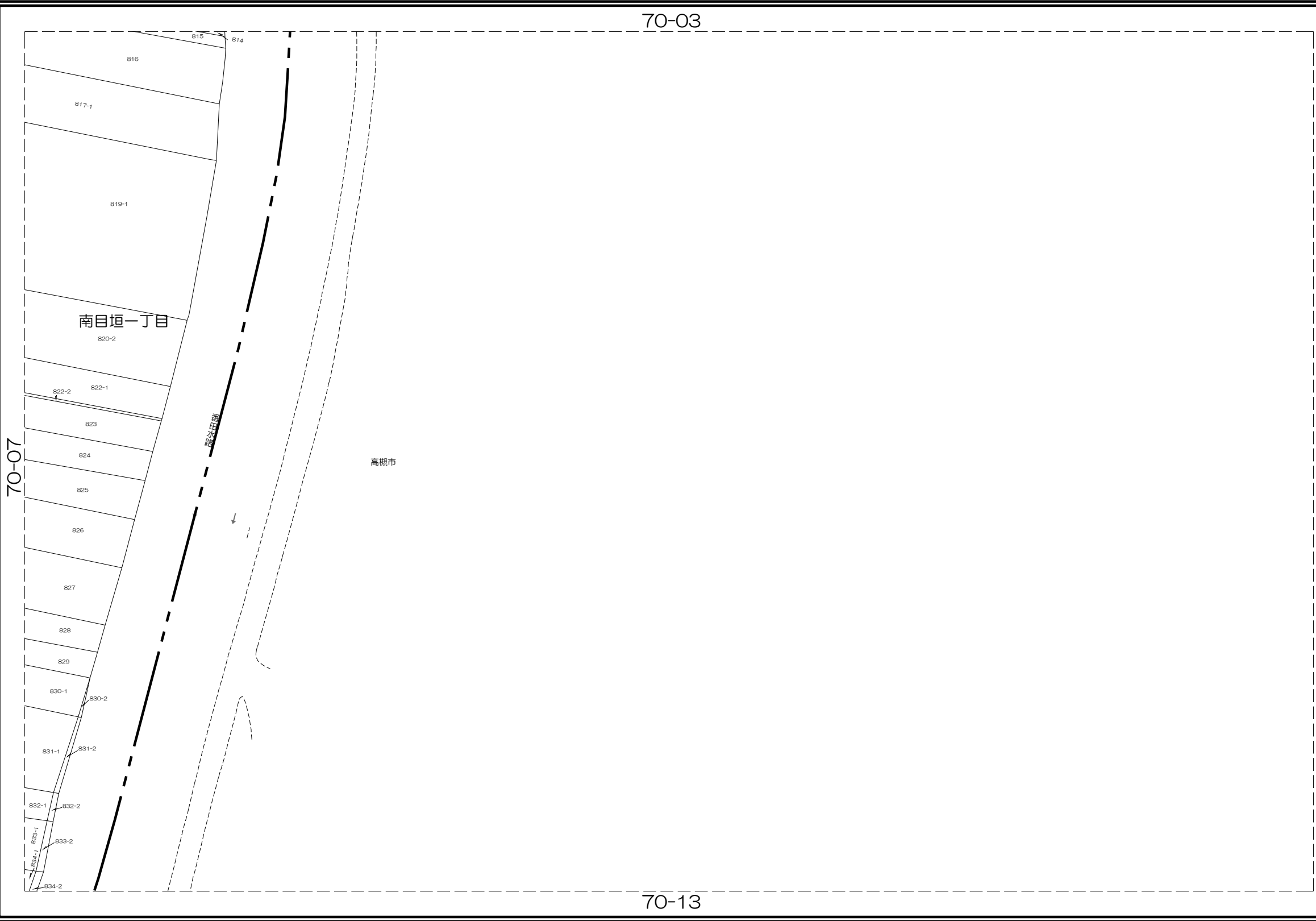
凡 例

- 道路
- 水路
- 筆界
- 池
- 市界
- 町丁目界

茨

木

市



株式会社
パスコ
調製

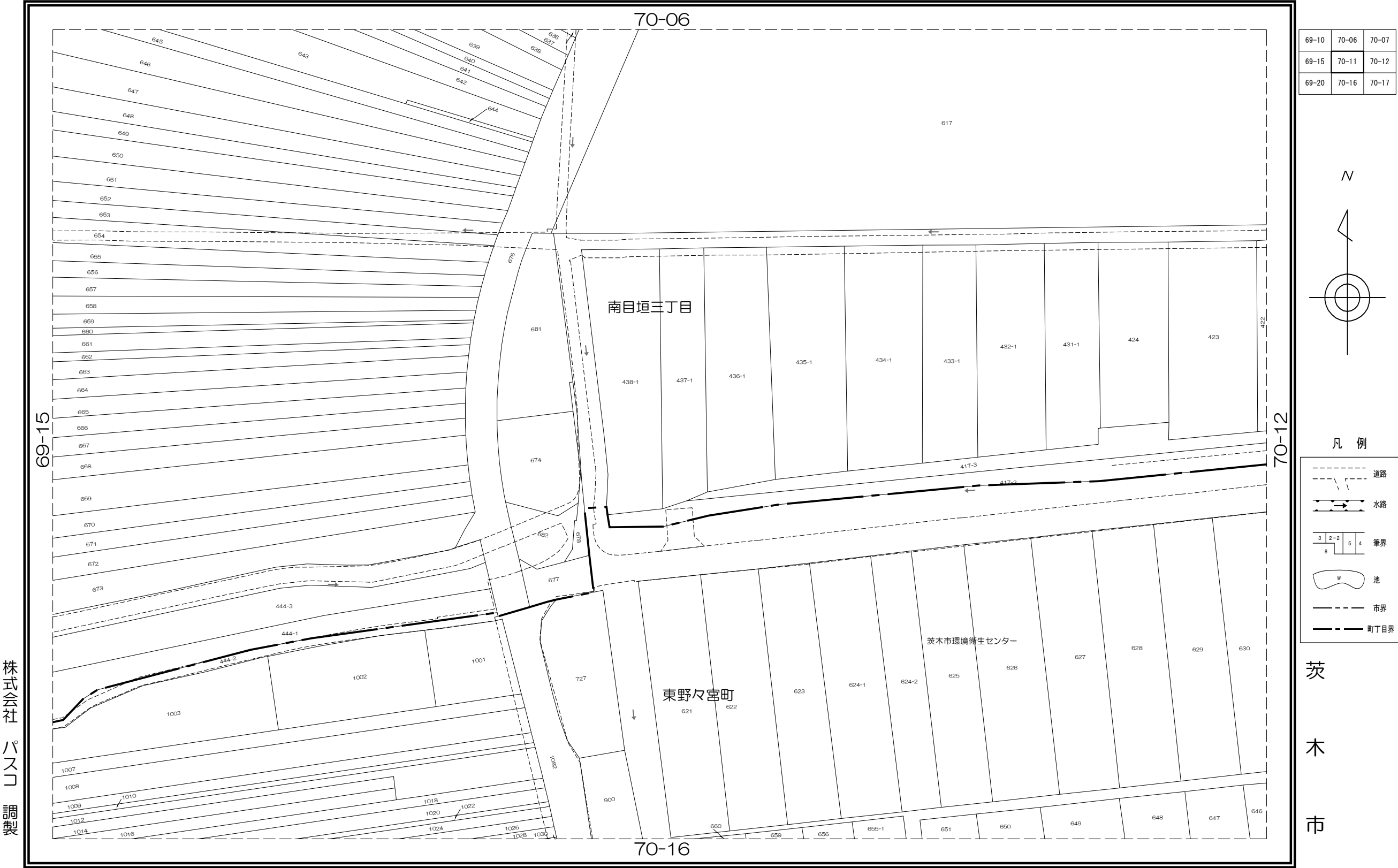
内容：令和 7年 1月 1日現在

この図面は地籍参考図として作成
したものであり権利関係には使用
出来ません。

1: 1000

茨木市地籍参考図

70-11



内容：令和 7年 1月 1日現在

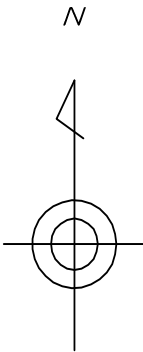
この図面は地籍参考図として作成したものであり権利関係には使用出来ません。

1: 1000

茨木市地籍参考図

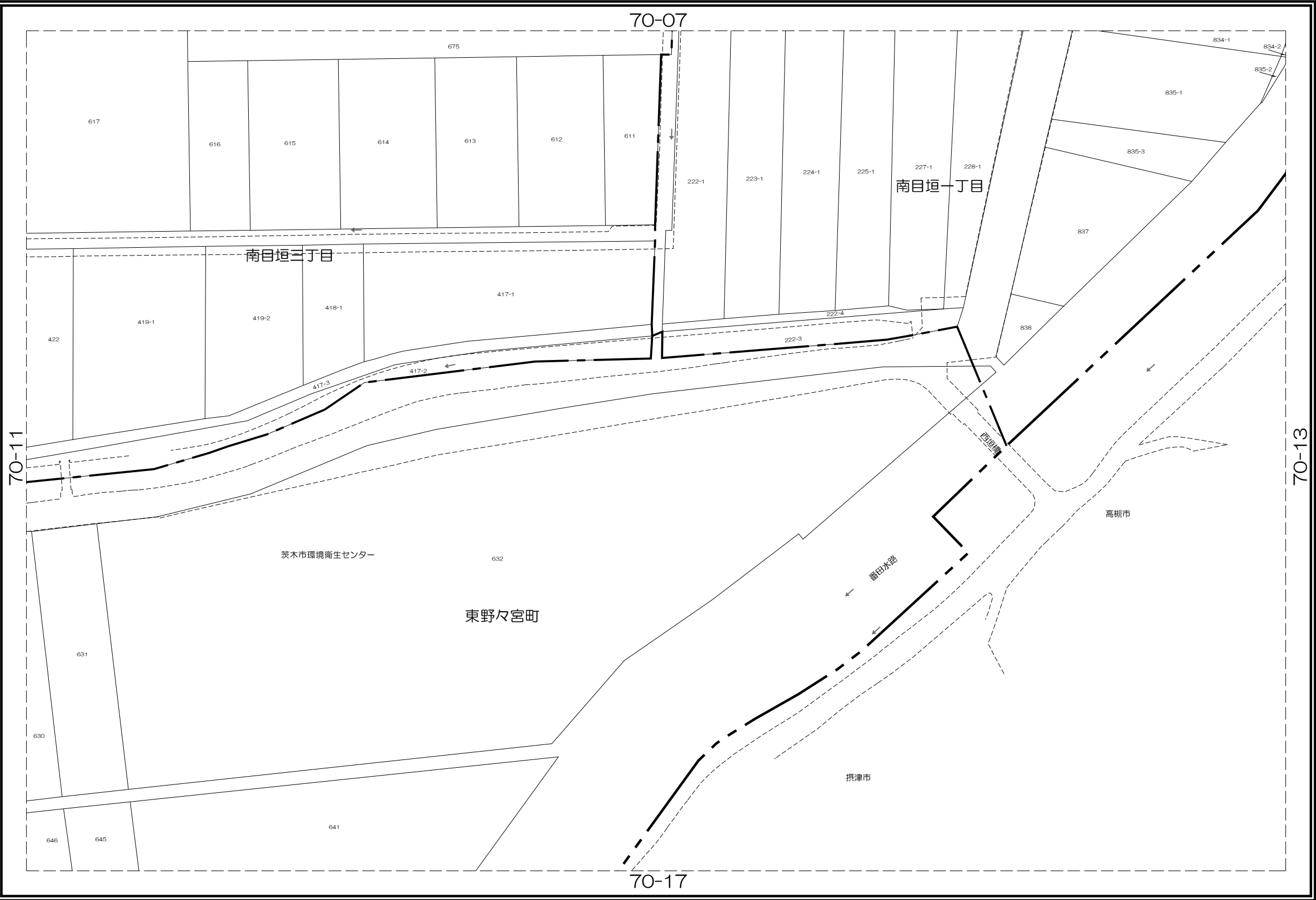
70-12

70-06	70-07	70-08
70-11	70-12	70-13
70-16	70-17	70-18



凡 例	
	道路
	水路
	筆界
	池
	市界
	町丁目界

茨
木
市



株
式
会
社
パ
ス
コ
調
製

内容：令和 7年 1月 1日現在

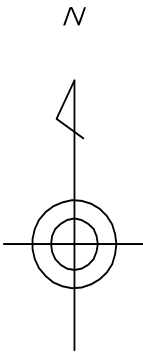
この図面は地籍参考図として作成
したものであり権利関係には使用
出来ません。

1: 1000

茨木市地籍参考図

70-13


70-07	70-08	70-09
70-12	70-13	70-14
70-17	70-18	70-19



凡 例

- 道路
- 水路
- 筆界
- 池
- 市界
- 町丁目界

茨
木
市



内容：令和 7年 1月 1日現在

この図面は地籍参考図として作成
したものであり権利関係には使用
出来ません。

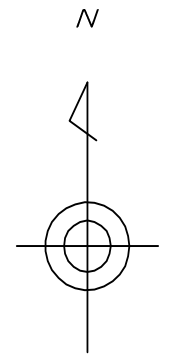
1: 1000

株式会社
パスコ
調製

茨木市地籍参考図

70-16

69-15	70-11	70-12
69-20	70-16	70-17
69-25	70-21	70-22



凡 例

	道路
	水路
	筆界
	池
	市界
	町丁目界

茨
木
市



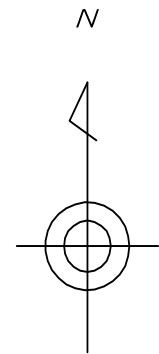
株
式
会
社
パ
ス
コ
調
製

内容：令和 7年 1月 1日現在

この図面は地籍参考図として作成
したものであり権利関係には使用
出来ません。

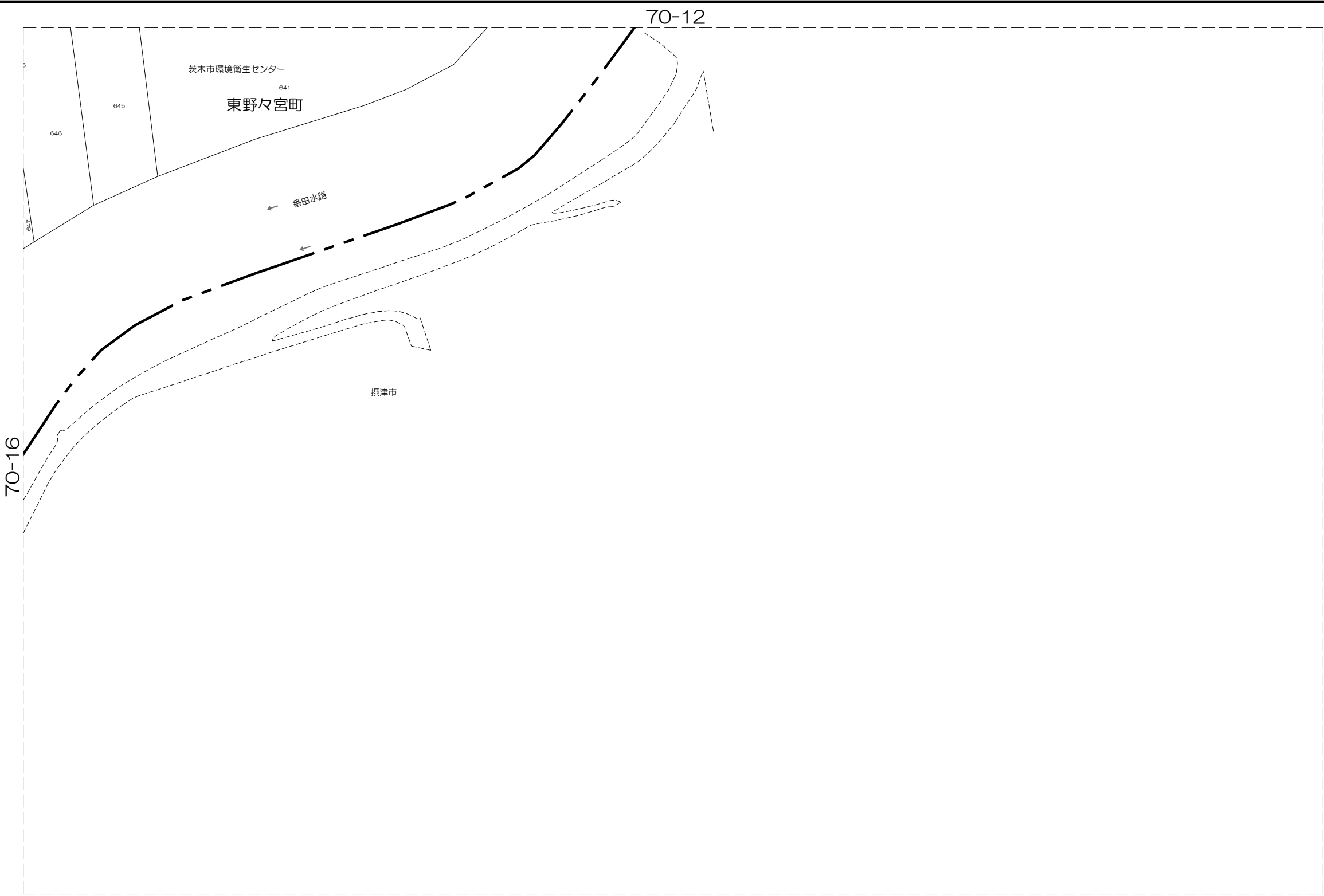
1: 1000

70-11	70-12	70-13
70-16	70-17	70-18
70-21	70-22	70-23



凡 例	
	道路
	水路
	筆界
	池
	市界
	町丁目界

茨
木
市



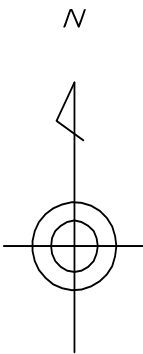
株
式
会
社
パ
ス
コ
調
製

内容：令和 7年 1月 1日現在

この図面は地籍参考図として作成
したものであり権利関係には使用
出来ません。

1: 1000

69-20	70-16	70-17
69-25	70-21	70-22
73-05		



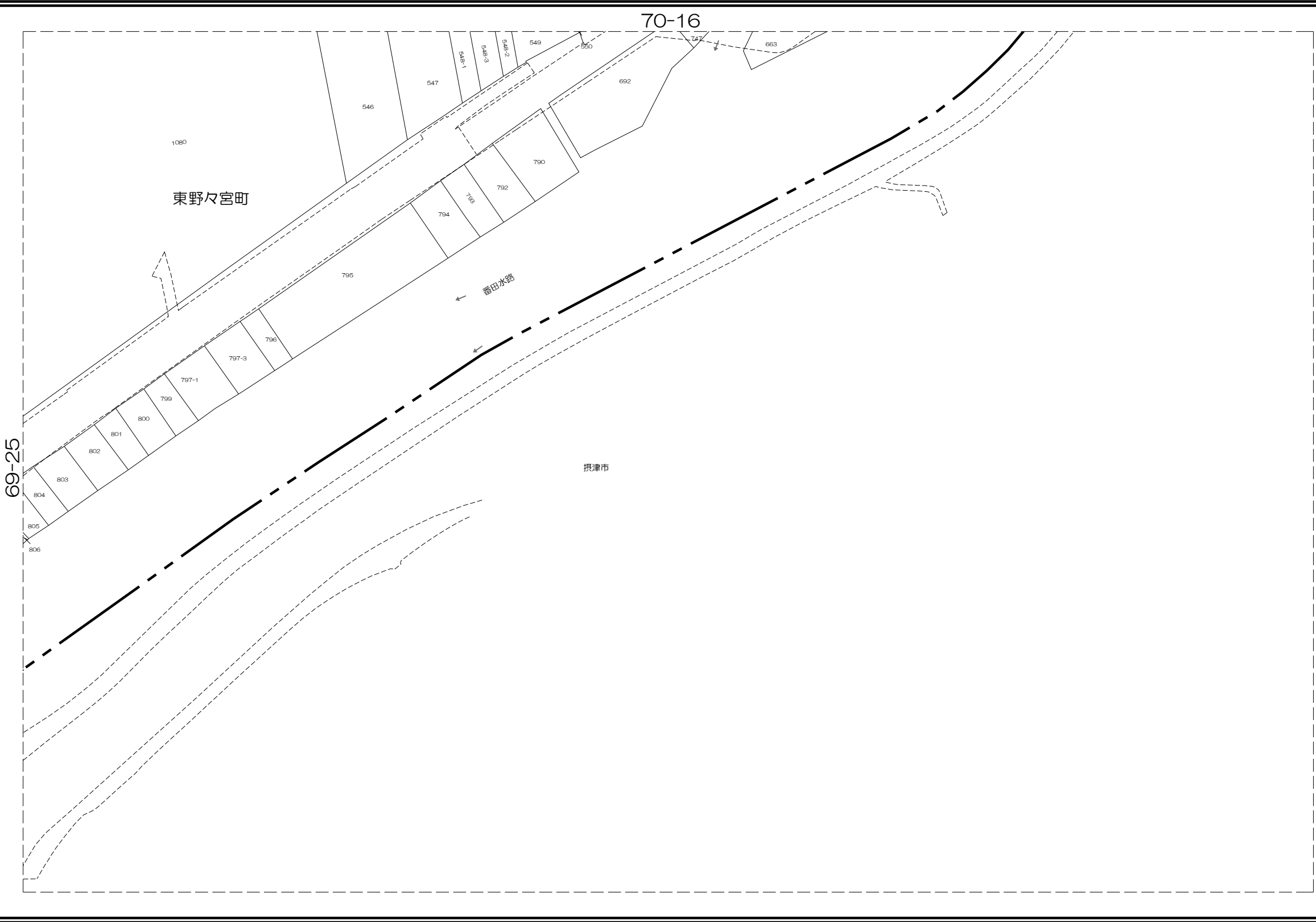
凡 例

	道路
	水路
	筆界
	池
	市界
	町丁目界

茨

木

市



株式会社
パスコ
調製

内容：令和 7年 1月 1日現在

この図面は地籍参考図として作成
したものであり権利関係には使用
出来ません。

1: 1000