

## 茨木市地籍参考図

51-01



内容：令和 7年 1月 1日現在

この図面は地籍参考図として作成したものであり権利関係には使用出来ません。

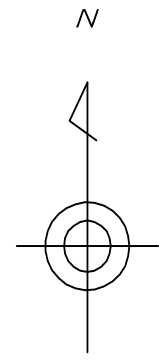
1: 1000

株式会社 パスコ 調製

茨木市地籍参考図

51-02

46-21	46-22	46-23
51-01	51-02	51-03
51-06	51-07	51-08



凡 例

- 道路
- 水路
- 筆界
- 池
- 市界
- 町丁目界

茨  
木  
市



株式会社  
パスコ  
調製

内容：令和 7年 1月 1日現在

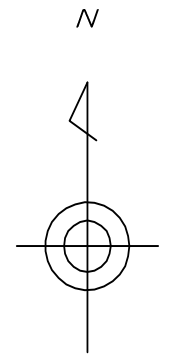
この図面は地籍参考図として作成  
したものであり権利関係には使用  
出来ません。

1: 1000

茨木市地籍参考図

51-03

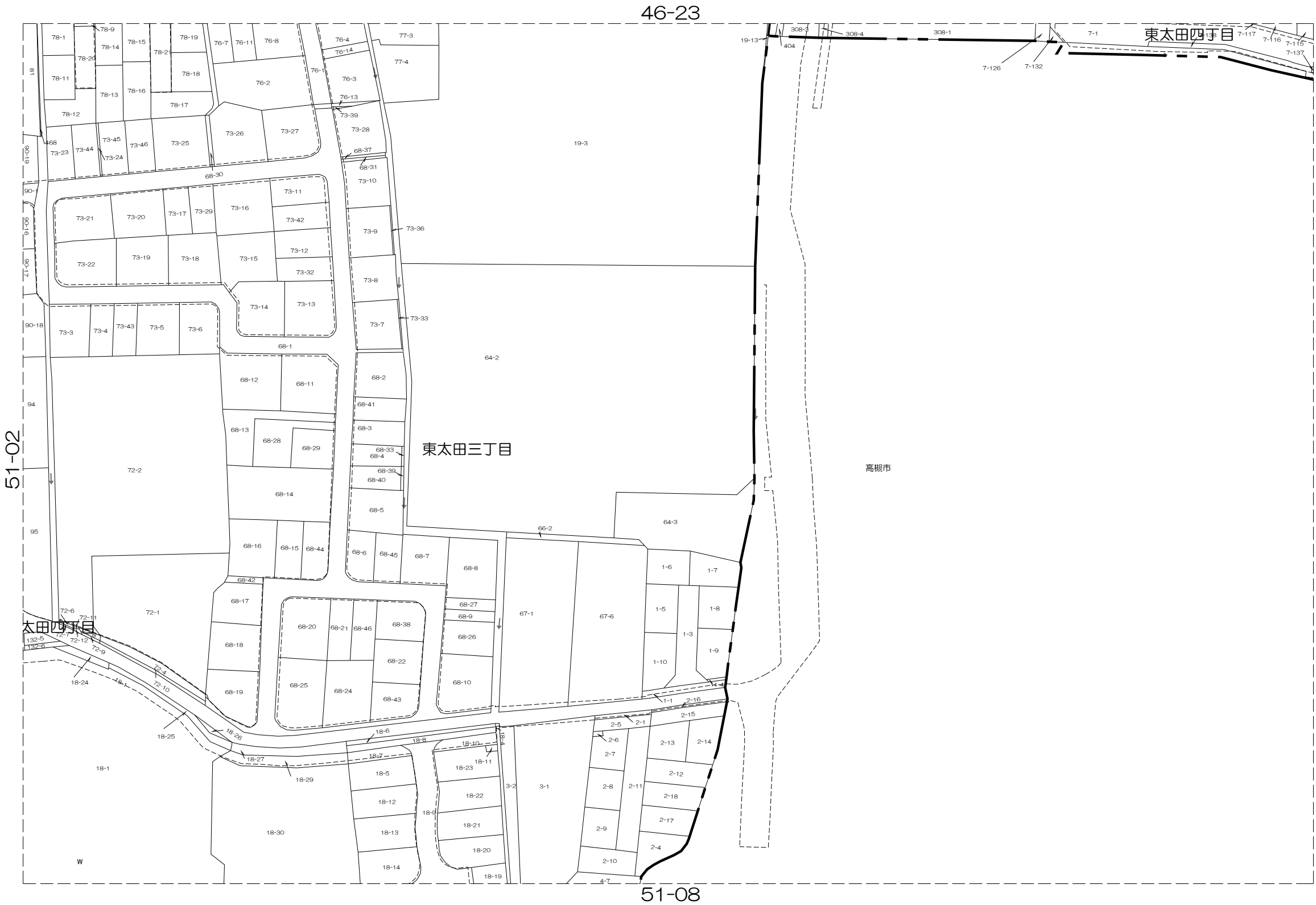
46-22	46-23	46-24
51-02	51-03	51-04
51-07	51-08	51-09



凡 例

	道路
	水路
	筆界
	池
	市界
	町丁目界

茨  
木  
市



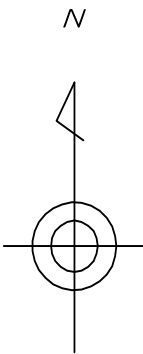
株式会  
社  
パス  
コ  
調  
製

内容：令和 7年 1月 1日現在

この図面は地籍参考図として作成  
したものであり権利関係には使用  
出来ません。


1: 1000

46-23	46-24	46-25
51-03	51-04	51-05
51-08	51-09	51-10



凡 例	
	道路
	水路
	筆界
	池
	市界
	町丁目界

茨  
木  
市



内容：令和 7年 1月 1日現在

この図面は地籍参考図として作成  
したものであり権利関係には使用  
出来ません。

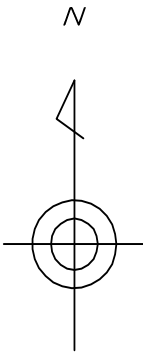
1: 1000



茨木市地籍参考図

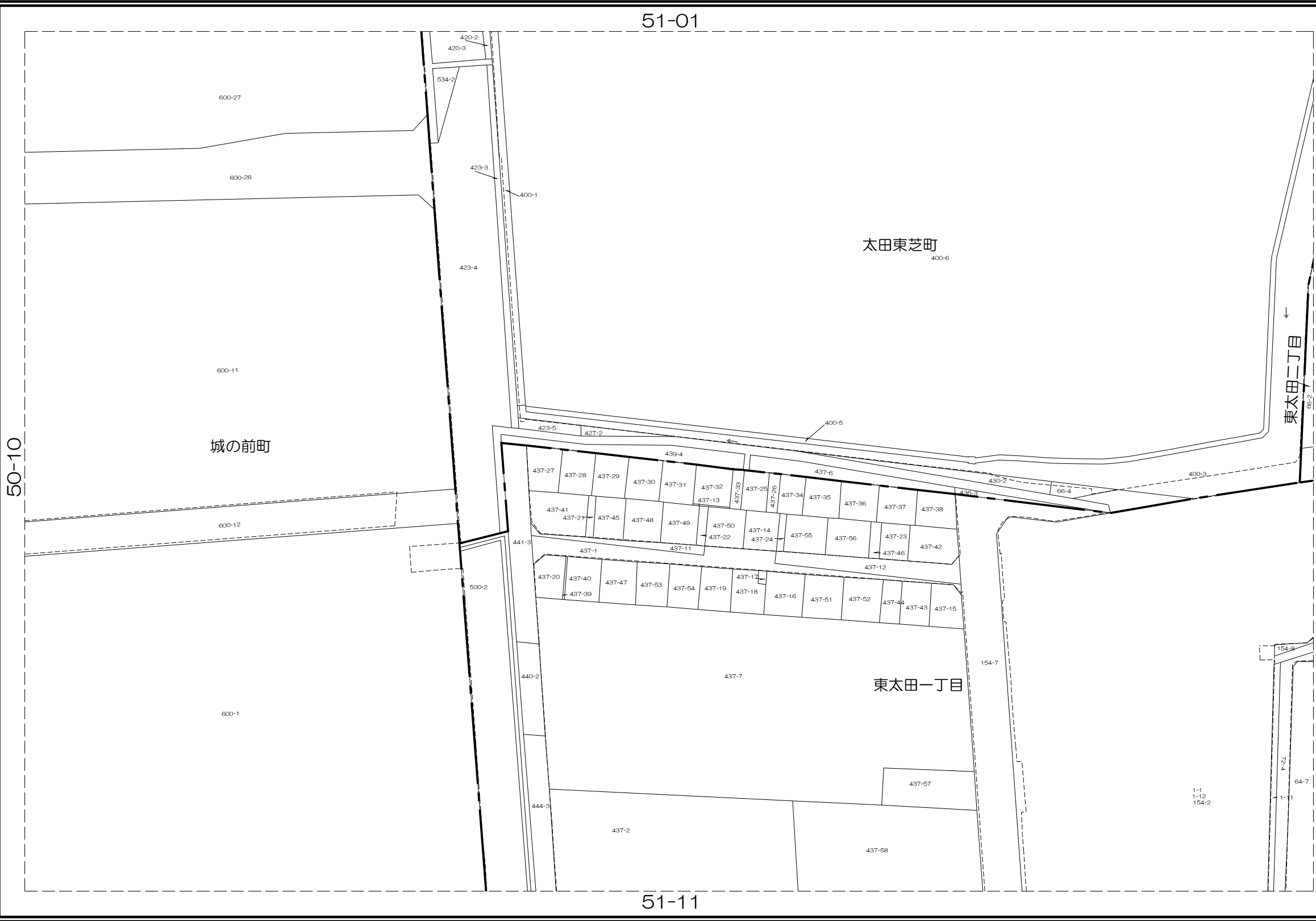
51-06

50-05	51-01	51-02
50-10	51-06	51-07
50-15	51-11	51-12



凡 例	
	道路
	水路
	筆界
	池
	市界
	町丁目界

茨  
木  
市



株  
式  
会  
社  
パ  
ス  
コ  
調  
製

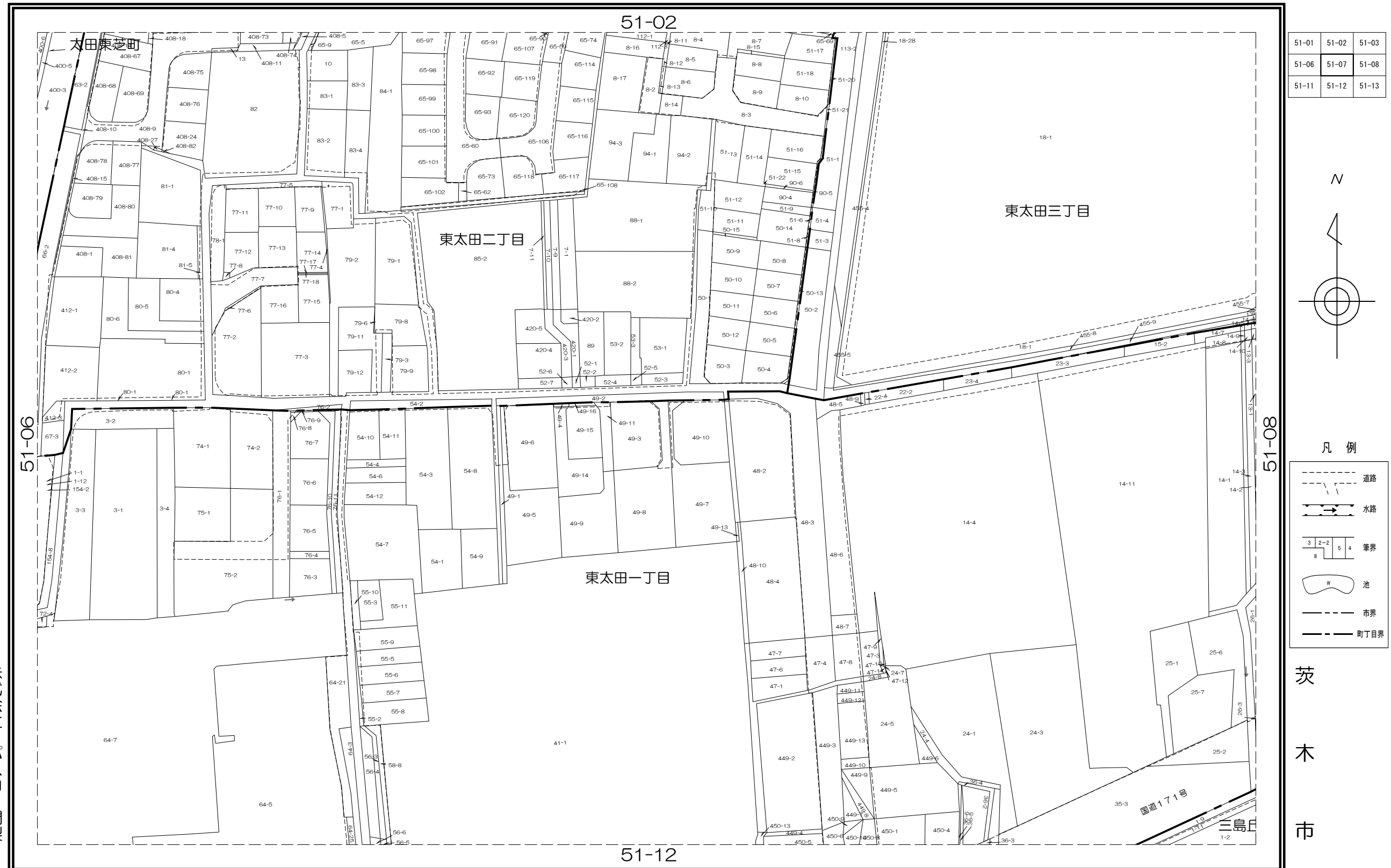
内容：令和 7年 1月 1日現在

この図面は地籍参考図として作成  
したものであり権利関係には使用  
出来ません。

1: 1000

## 茨木市地籍参考図

51-07

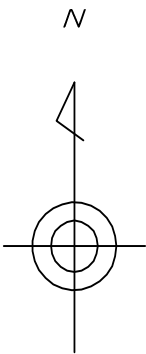


内容：令和 7年 1月 1日現在

この図面は地籍参考図として作成  
したものであり権利関係には使用  
出来ません。

1: 1000

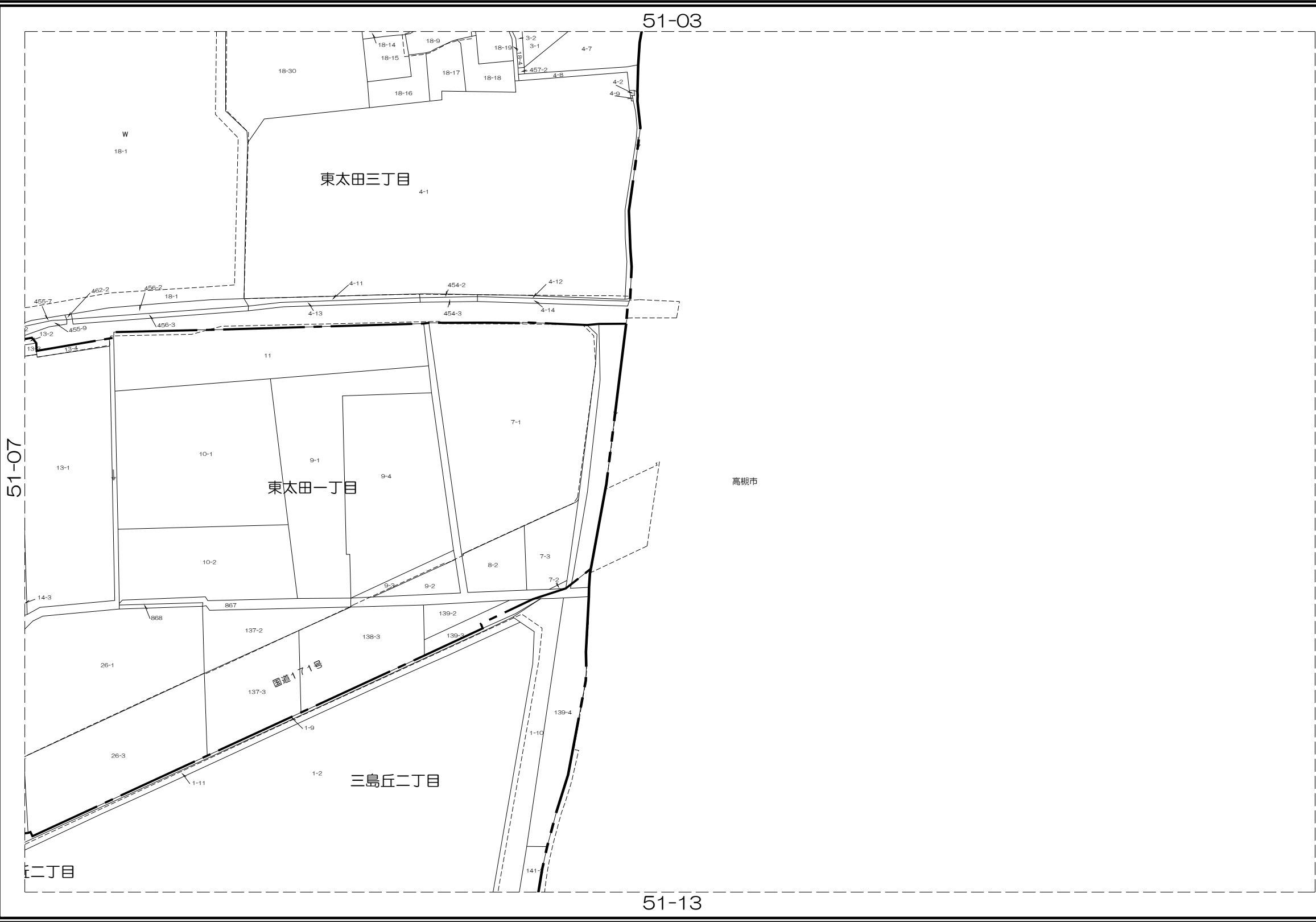
51-02	51-03	51-04
51-07	51-08	51-09
51-12	51-13	51-14



凡 例

	道路
	水路
	筆界
	池
	市界
	町丁目界

茨  
木  
市



株式会  
社  
パス  
コ  
調製

内容：令和 7年 1月 1日現在

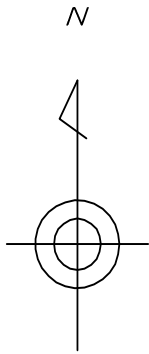
この図面は地籍参考図として作成  
したものであり権利関係には使用  
出来ません。

1: 1000

茨木市地籍参考図

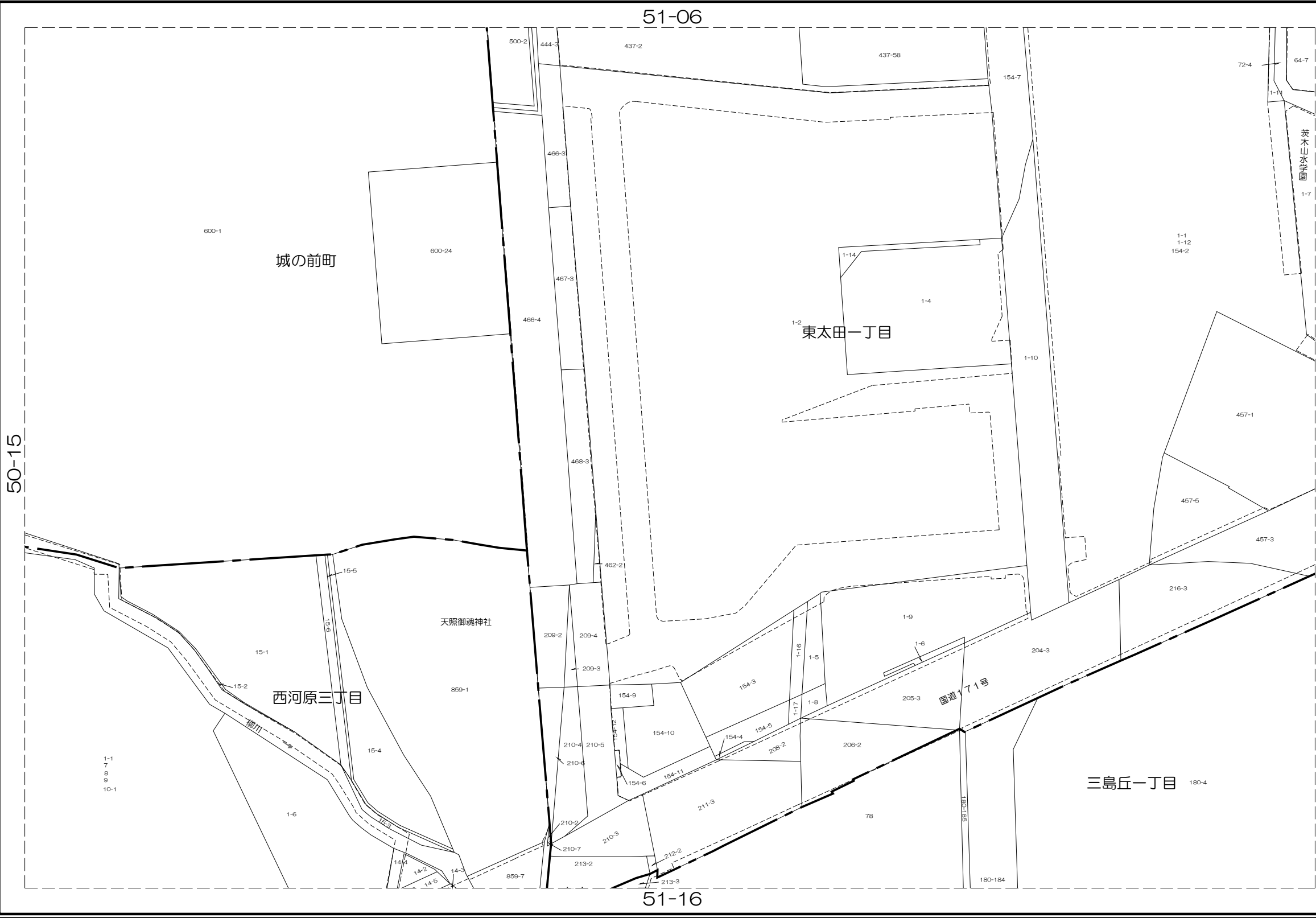
51-11

50-10	51-06	51-07
50-15	51-11	51-12
50-20	51-16	51-17



凡 例	
	道路
	水路
	筆界
	池
	市界
	町丁目界

茨  
木  
市



株  
式  
会  
社  
パ  
ス  
コ  
調  
製

内容：令和 7年 1月 1日現在

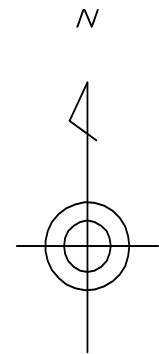
この図面は地籍参考図として作成したものであり権利関係には使用出来ません。

1: 1000

茨木市地籍参考図

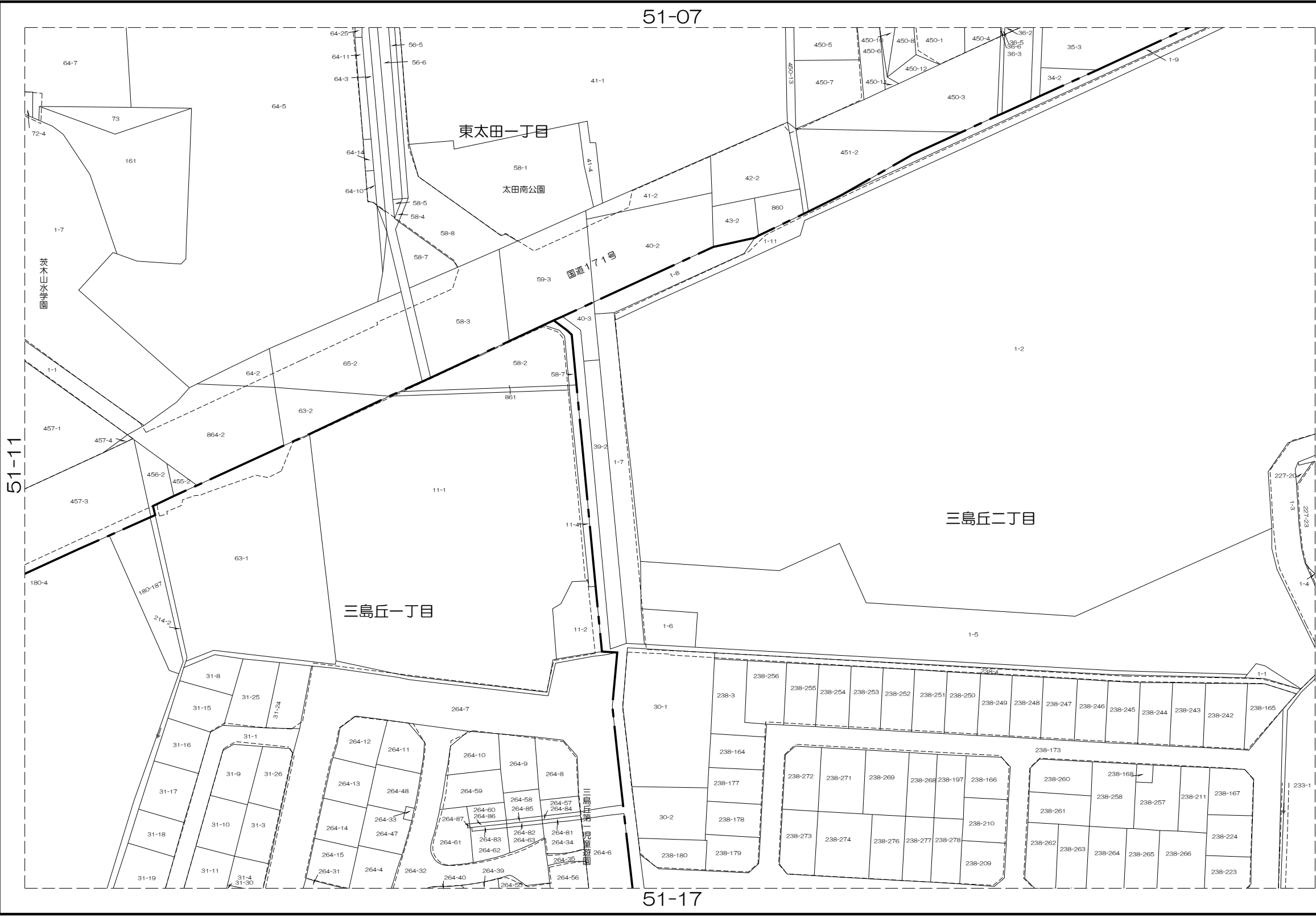
51-12

51-06	51-07	51-08
51-11	51-12	51-13
51-16	51-17	51-18



凡 例	
	道路
	水路
	筆界
	池
	市界
	町丁目界

茨  
木  
市



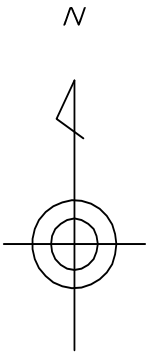
株式会  
社 パ  
ス コ  
調 製

内容：令和 7年 1月 1日現在

この図面は地籍参考図として作成  
したものであり権利関係には使用  
出来ません。

1: 1000

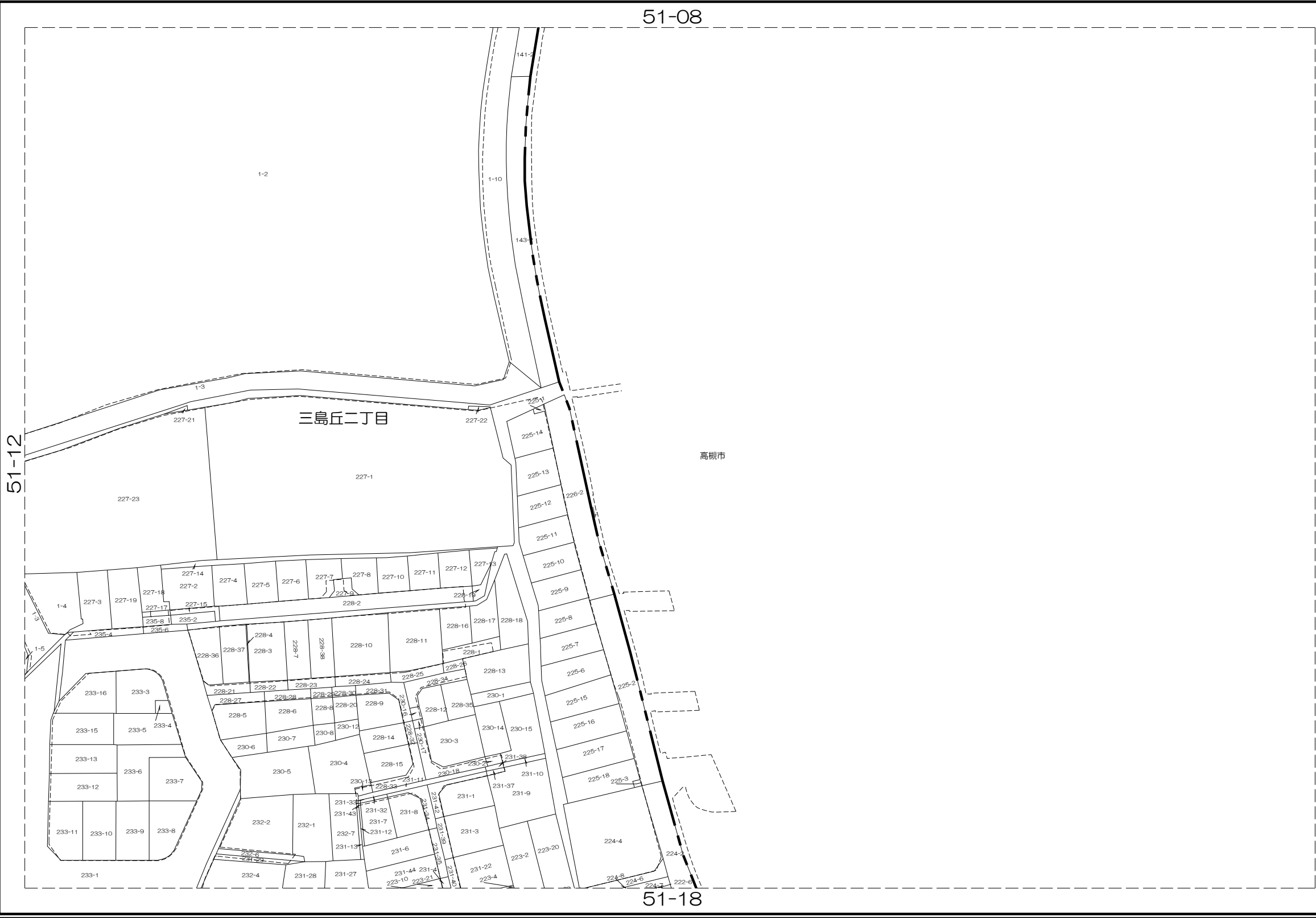
51-07	51-08	51-09
51-12	51-13	51-14
51-17	51-18	51-19



凡 例

	道路
	水路
	筆界
	池
	市界
	町丁目界

茨  
木  
市



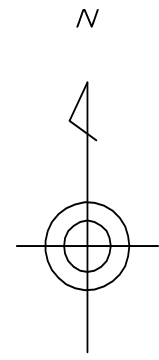
株式会  
社  
パ  
ス  
コ  
調  
製

内容：令和 7年 1月 1日現在

この図面は地籍参考図として作成  
したものであり権利関係には使用  
出来ません。

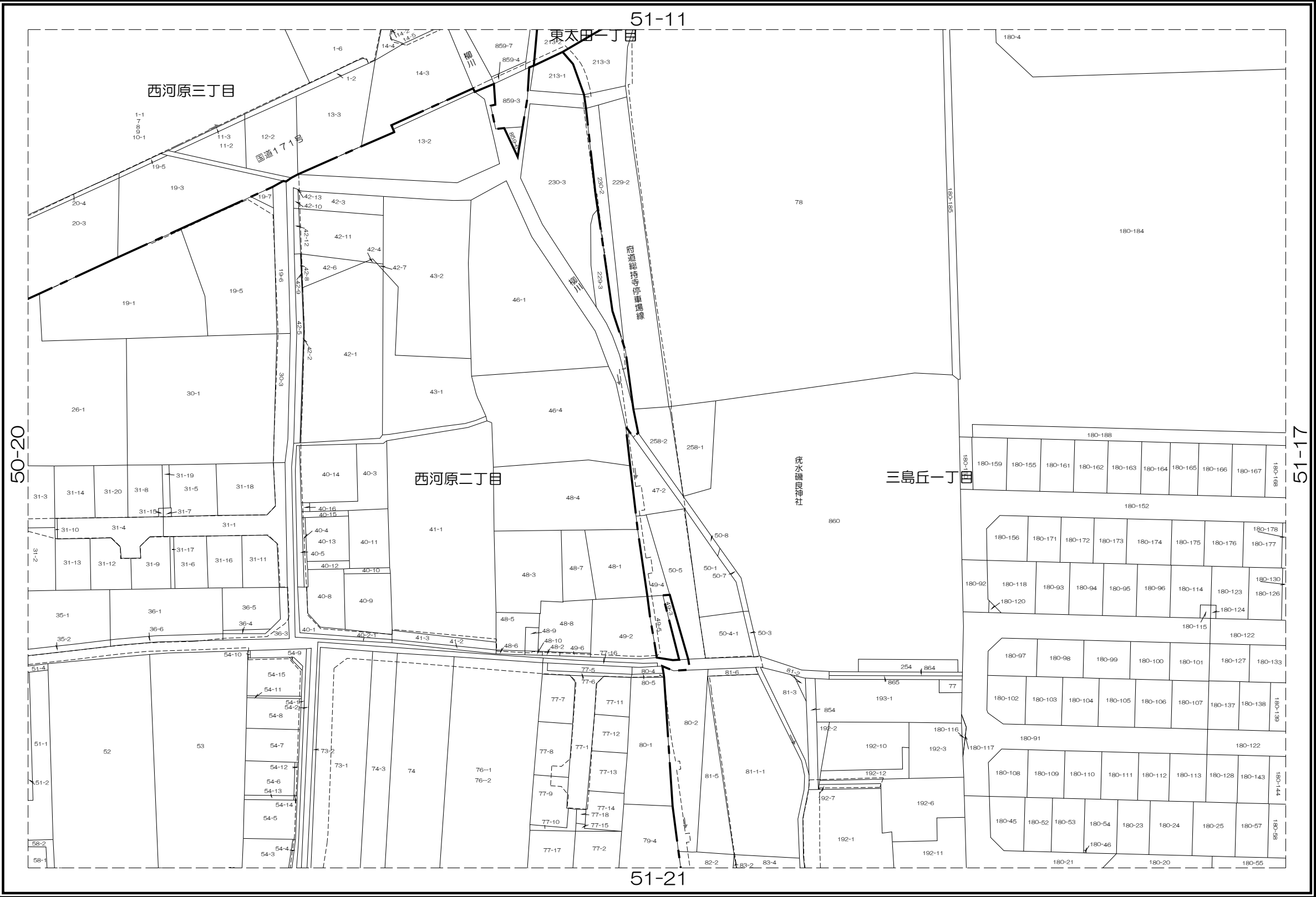
1: 1000

50-15	51-11	51-12
50-20	51-16	51-17
50-25	51-21	51-22



凡 例	
	道路
	水路
	筆界
	池
	市界
	町丁目界

茨  
木  
市



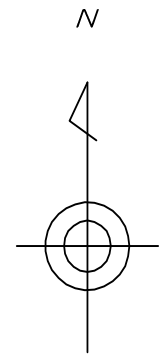
株式会社  
パスコ  
調製

内容：令和 7年 1月 1日現在

この図面は地籍参考図として作成  
したものであり権利関係には使用  
出来ません。

1: 1000

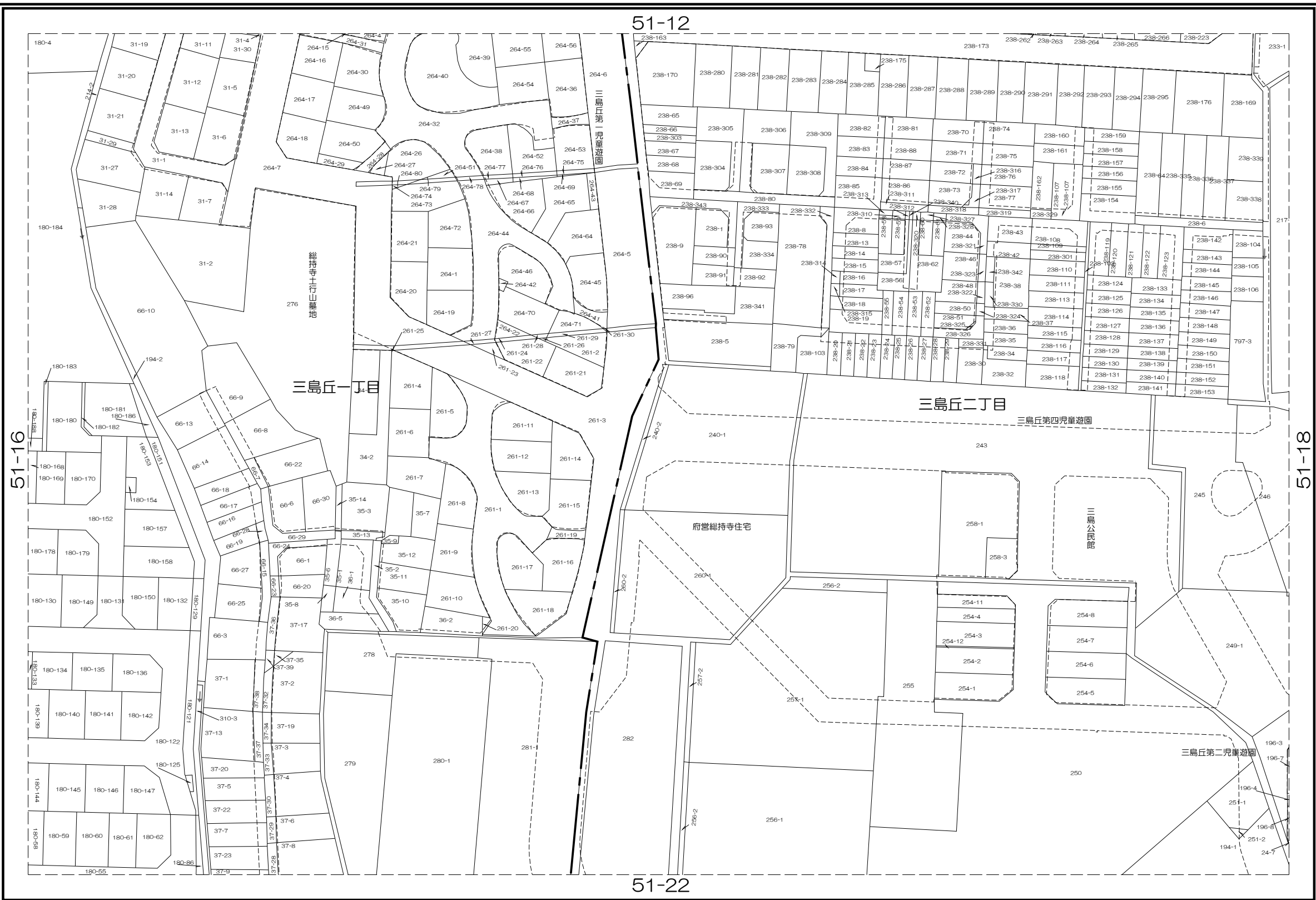
51-11	51-12	51-13
51-16	51-17	51-18
51-21	51-22	51-23



凡 例

- 道路
- 水路
- 筆界
- 池
- 市界
- 町目界

茨  
木  
市



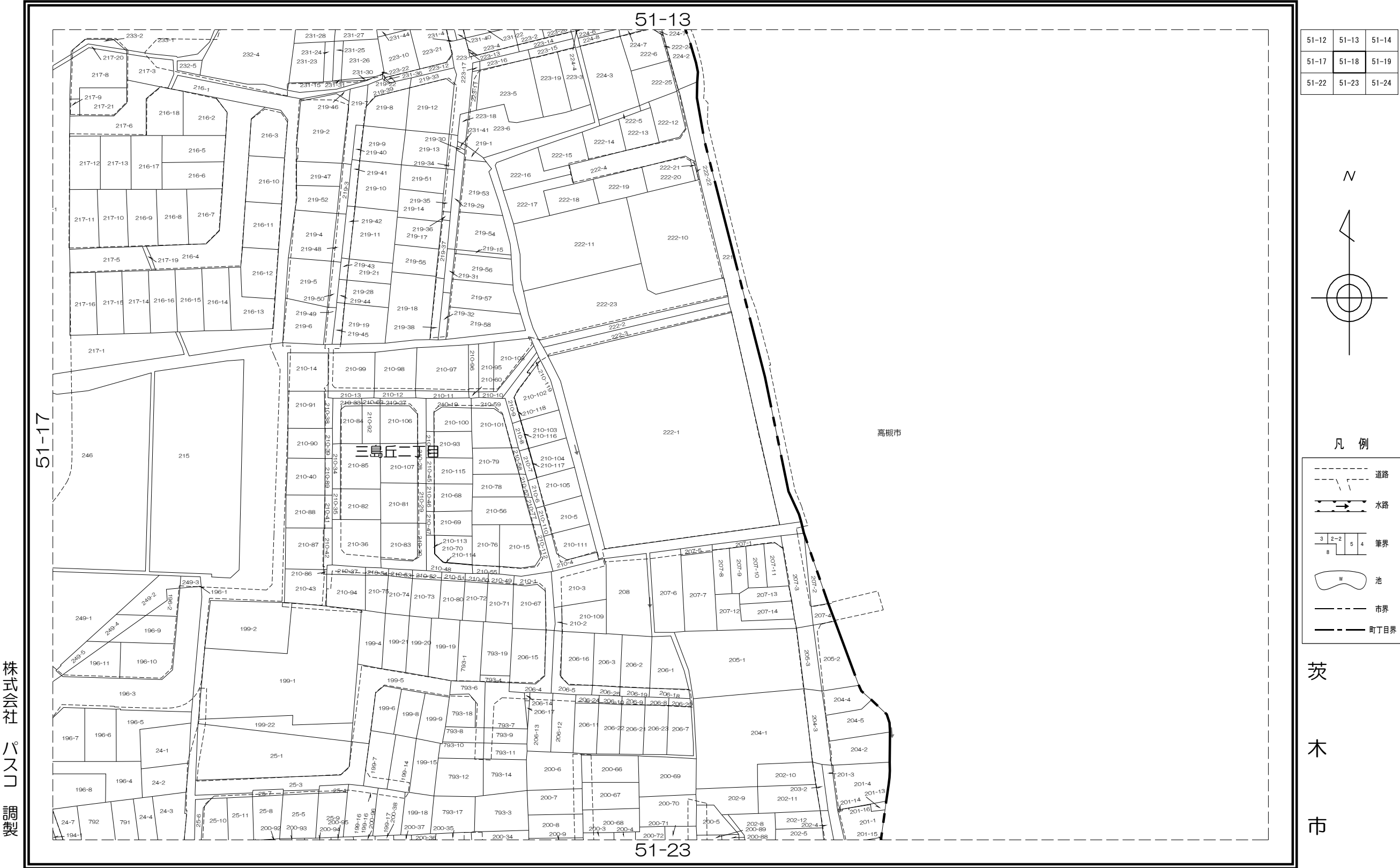
株式会社 パスコ 調製

内容：令和 7年 1月 1日現在

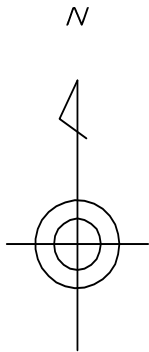
この図面は地籍参考図として作成したものであり権利関係には使用出来ません。

1: 1000





51-12	51-13	51-14
51-17	51-18	51-19
51-22	51-23	51-24



凡 例

- 道路
- 水路
- 境界
- 池
- 市界
- 町目界

茨  
木  
市

内容：令和 7年 1月 1日現在

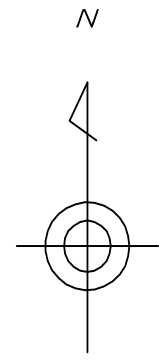
この図面は地籍参考図として作成  
したものであり権利関係には使用  
出来ません。

1: 1000

茨木市地籍参考図

51-21

50-20	51-16	51-17
50-25	51-21	51-22
55-05	56-01	56-02



凡 例

- 道路
- 水路
- 筆界
- 池
- 市界
- 町丁目界

茨  
木  
市



内容：令和 7年 1月 1日現在

この図面は地籍参考図として作成  
したものであり権利関係には使用  
出来ません。

1: 1000

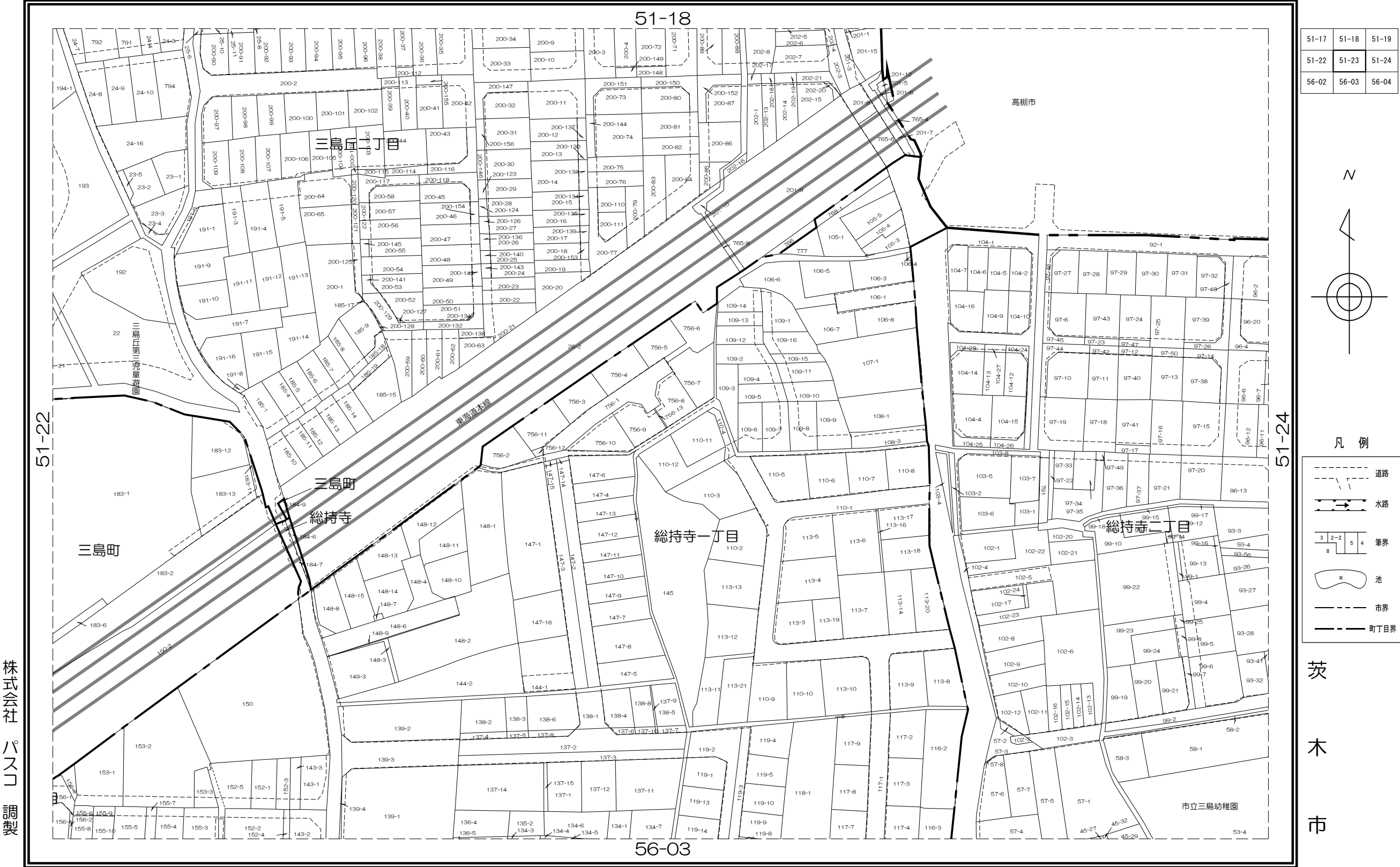
株式会社 パスコ 調製

51-22

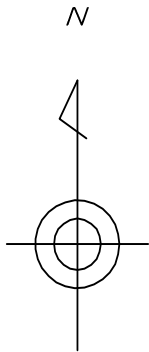


茨木市地籍参考図

51-23



51-17	51-18	51-19
51-22	51-23	51-24
56-02	56-03	56-04



凡 例

	道路
	水路
	筆界
	池
	市界
	町目界

茨  
木  
市

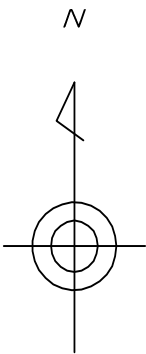
内容：令和 7年 1月 1日現在

この図面は地籍参考図として作成  
したものであり権利関係には使用  
出来ません。

1: 1000

株式会社 パスコ 調製

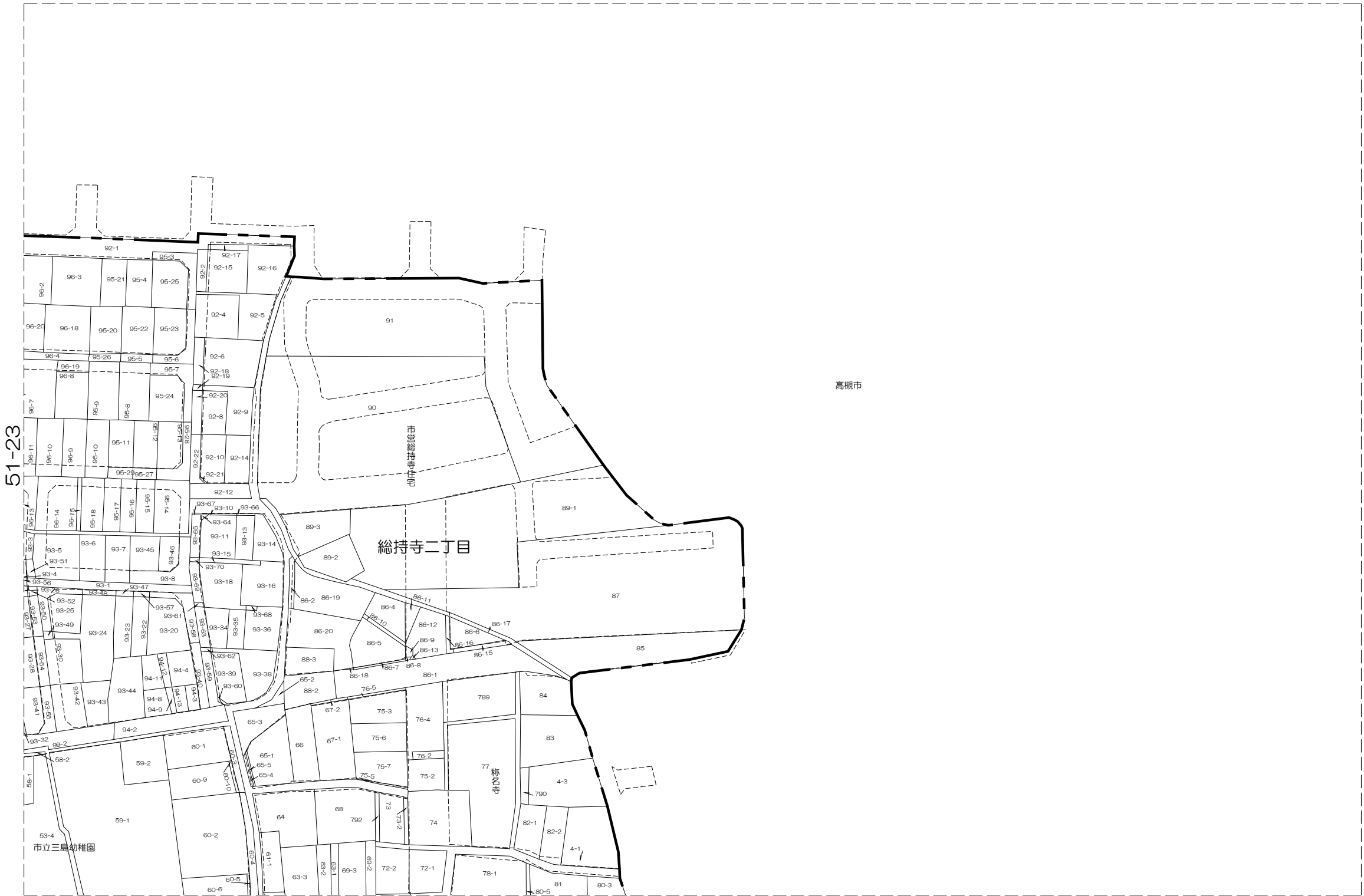
51-18	51-19	51-20
51-23	51-24	51-25
56-03	56-04	56-05



凡 例

	道路
	水路
	筆界
	池
	市界
	町丁目界

茨  
木  
市



株式会社 パスコ 調製

内容：令和 7年 1月 1日現在

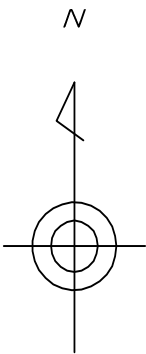
この図面は地籍参考図として作成したものであり権利関係には使用出来ません。

1: 1000

茨木市地籍参考図

52-05

47-24	47-25	48-21
52-04	52-05	53-01
52-09	52-10	53-06



凡 例

	道路
	水路
	筆界
	池
	市界
	町丁目界

茨  
木  
市

西豊川町

箕面市

53-01

47-25

52-10

株式会社  
パスコ  
調製

内容：令和 7年 1月 1日現在

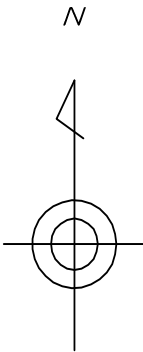
この図面は地籍参考図として作成  
したものであり権利関係には使用  
出来ません。

1: 1000

茨木市地籍参考図

52-10

52-04	52-05	53-01
52-09	52-10	53-06
52-14	52-15	53-11

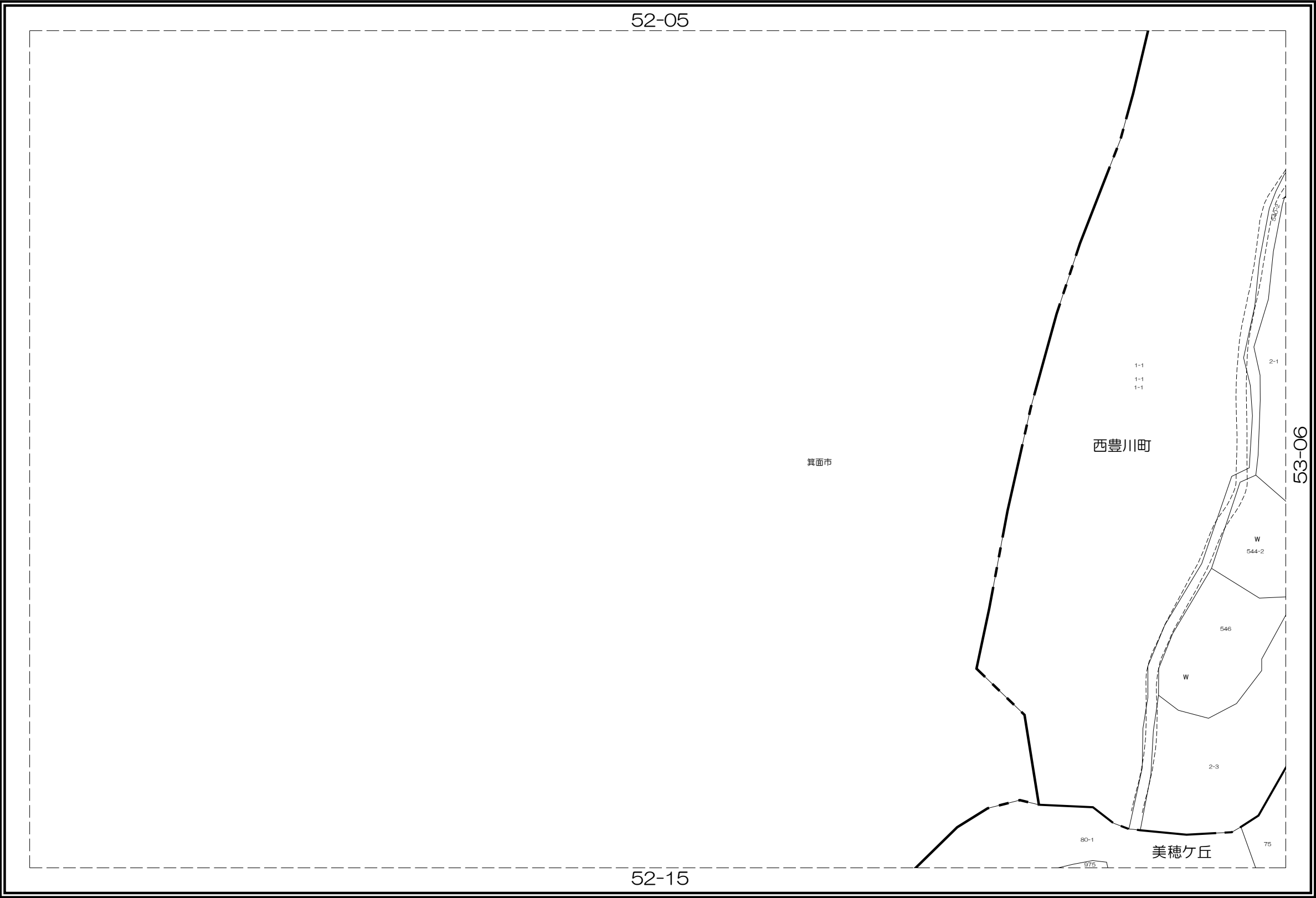


凡 例

	道路
	水路
	筆界
	池
	市界
	町丁目界

茨  
木  
市

株  
式  
会  
社  
パ  
ス  
コ  
調  
製



内容：令和 7年 1月 1日現在

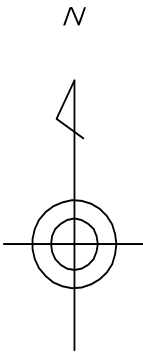
この図面は地籍参考図として作成  
したものであり権利関係には使用  
出来ません。

1: 1000

茨木市地籍参考図

52-15

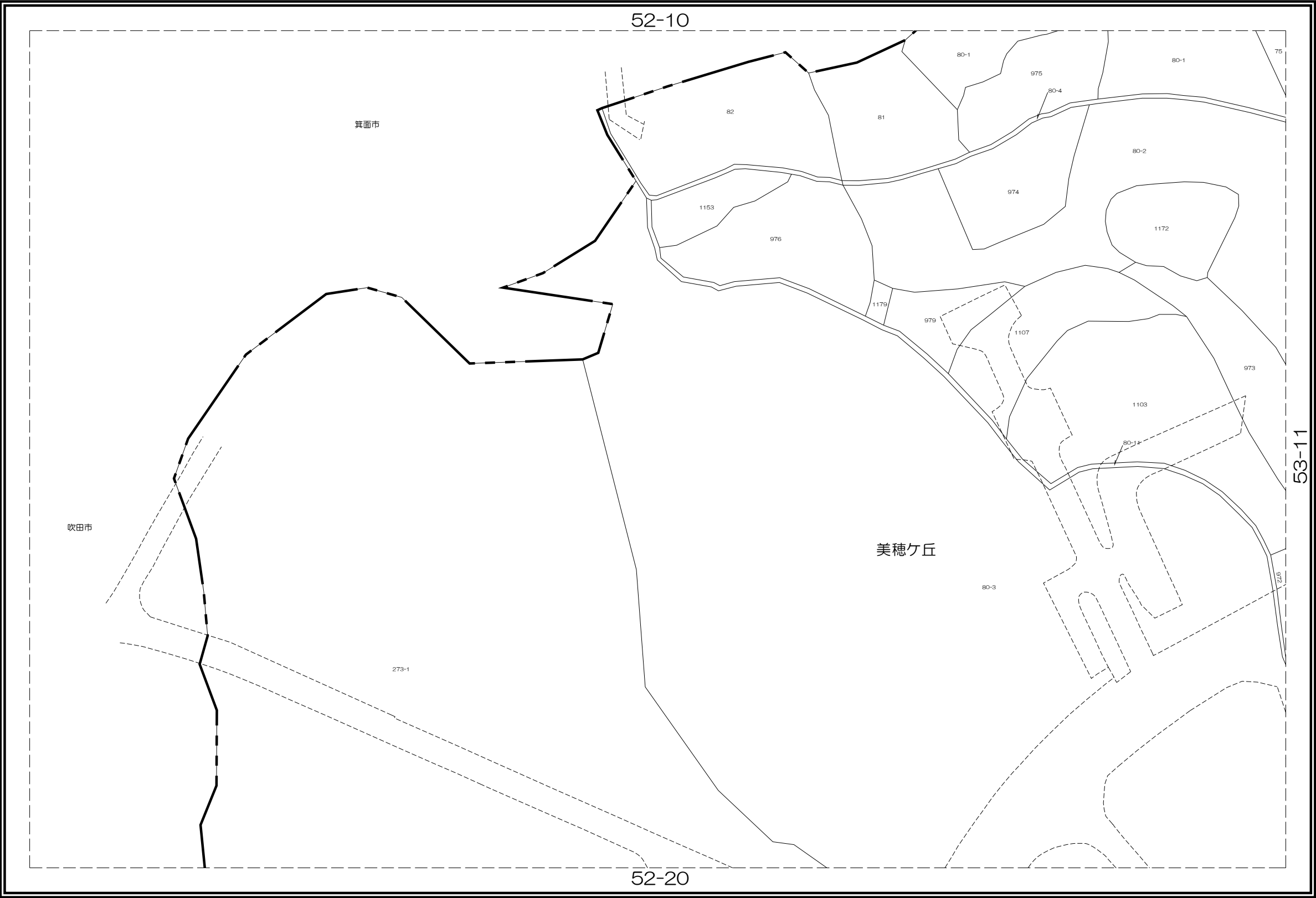
52-09	52-10	53-06
52-14	52-15	53-11
52-19	52-20	53-16



凡 例

	道路
	水路
	筆界
	池
	市界
	町丁目界

茨  
木  
市



株式会社  
パスコ  
調製

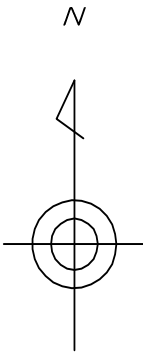
内容：令和 7年 1月 1日現在

この図面は地籍参考図として作成  
したものであり権利関係には使用  
出来ません。

1: 1000



52-13	52-14	52-15
52-18	52-19	52-20
52-23	52-24	52-25



凡 例

	道路
	水路
	筆界
	池
	市界
	町丁目界

茨  
木  
市

株  
式  
会  
社  
パ  
ス  
コ  
調  
製

内容：令和 7年 1月 1日現在

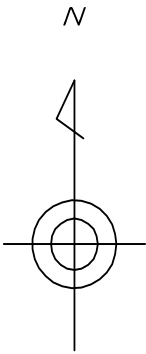
この図面は地籍参考図として作成  
したものであり権利関係には使用  
出来ません。

1: 1000

茨木市地籍参考図

52-20

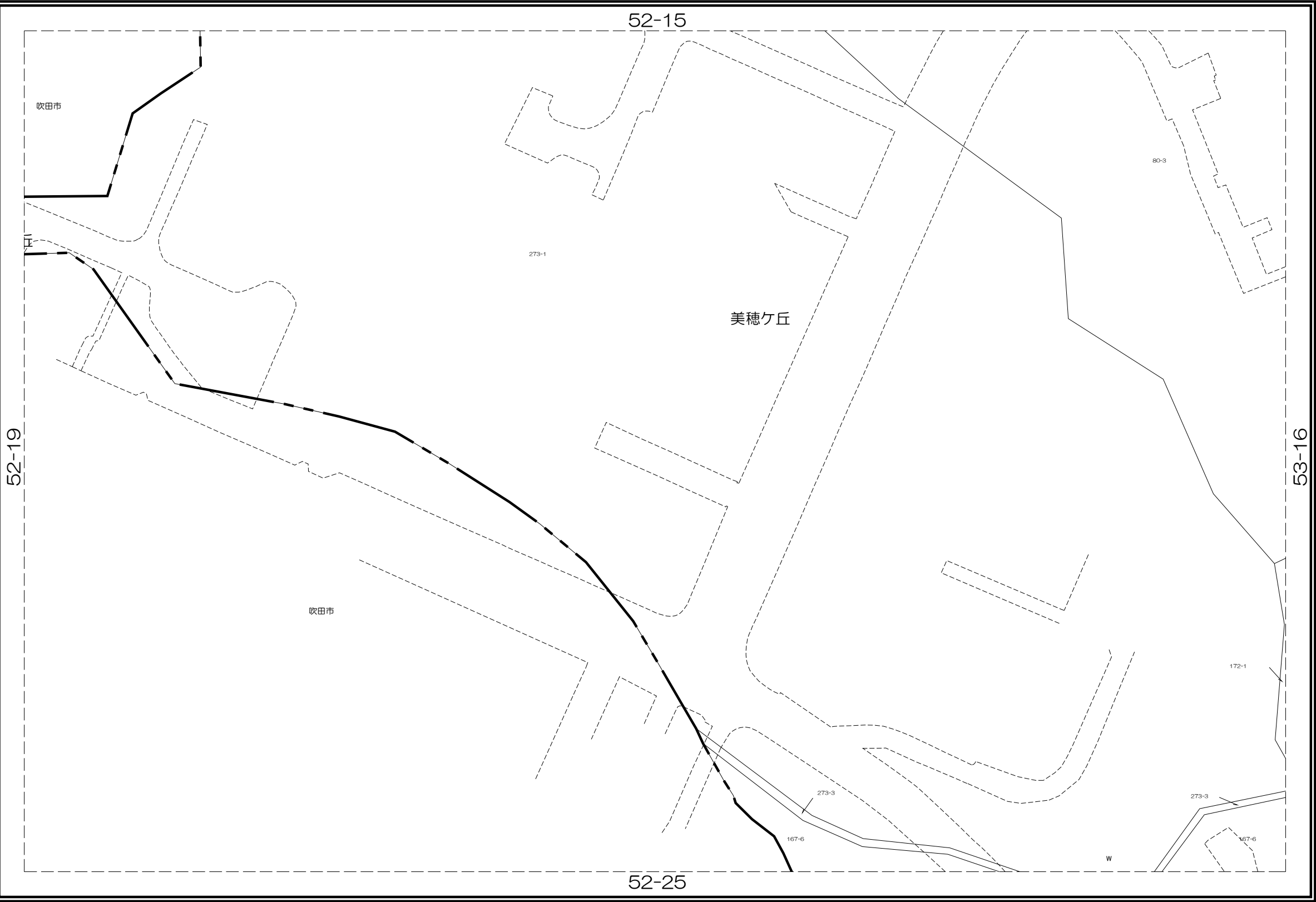
52-14	52-15	53-11
52-19	52-20	53-16
52-24	52-25	53-21



凡 例

	道路
	水路
	筆界
	池
	市界
	町丁目界

茨  
木  
市



株  
式  
会  
社  
パ  
ス  
コ  
調  
製

内容：令和 7年 1月 1日現在

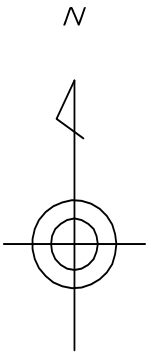
この図面は地籍参考図として作成  
したものであり権利関係には使用  
出来ません。

1: 1000

茨木市地籍参考図

52-25

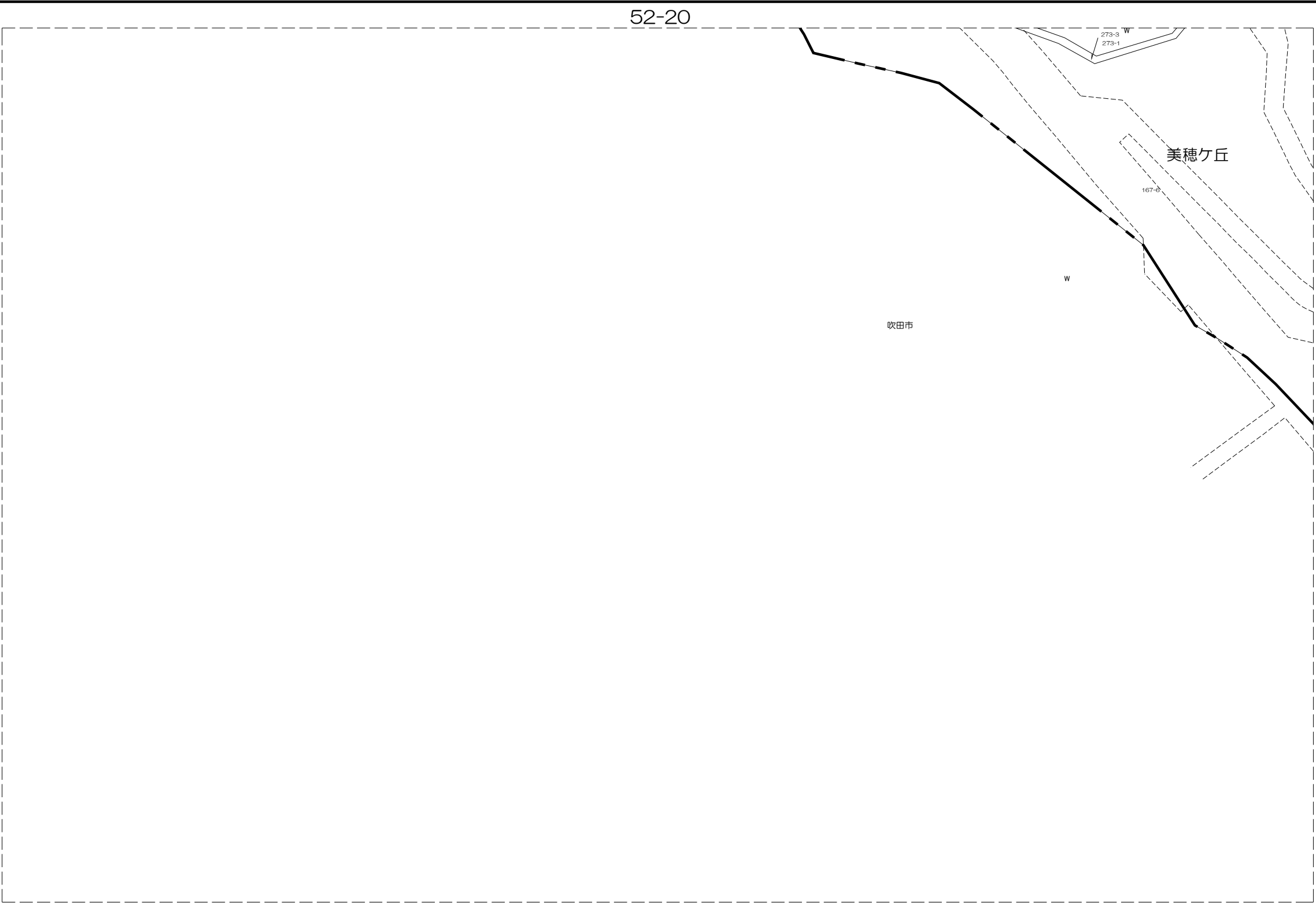
52-19	52-20	53-16
52-24	52-25	53-21
		58-01



凡 例

	道路
	水路
	筆界
	池
	市界
	町丁目界

茨  
木  
市



内容：令和 7年 1月 1日現在

この図面は地籍参考図として作成  
したものであり権利関係には使用  
出来ません。

1: 1000

株式会社  
パスコ  
調製

## 茨木市地籍参考図

53-01



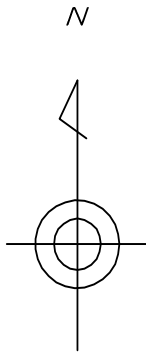
内容：令和 7年 1月 1日現在

この図面は地籍参考図として作成したものであり権利関係には使用出来ません。

1: 1000

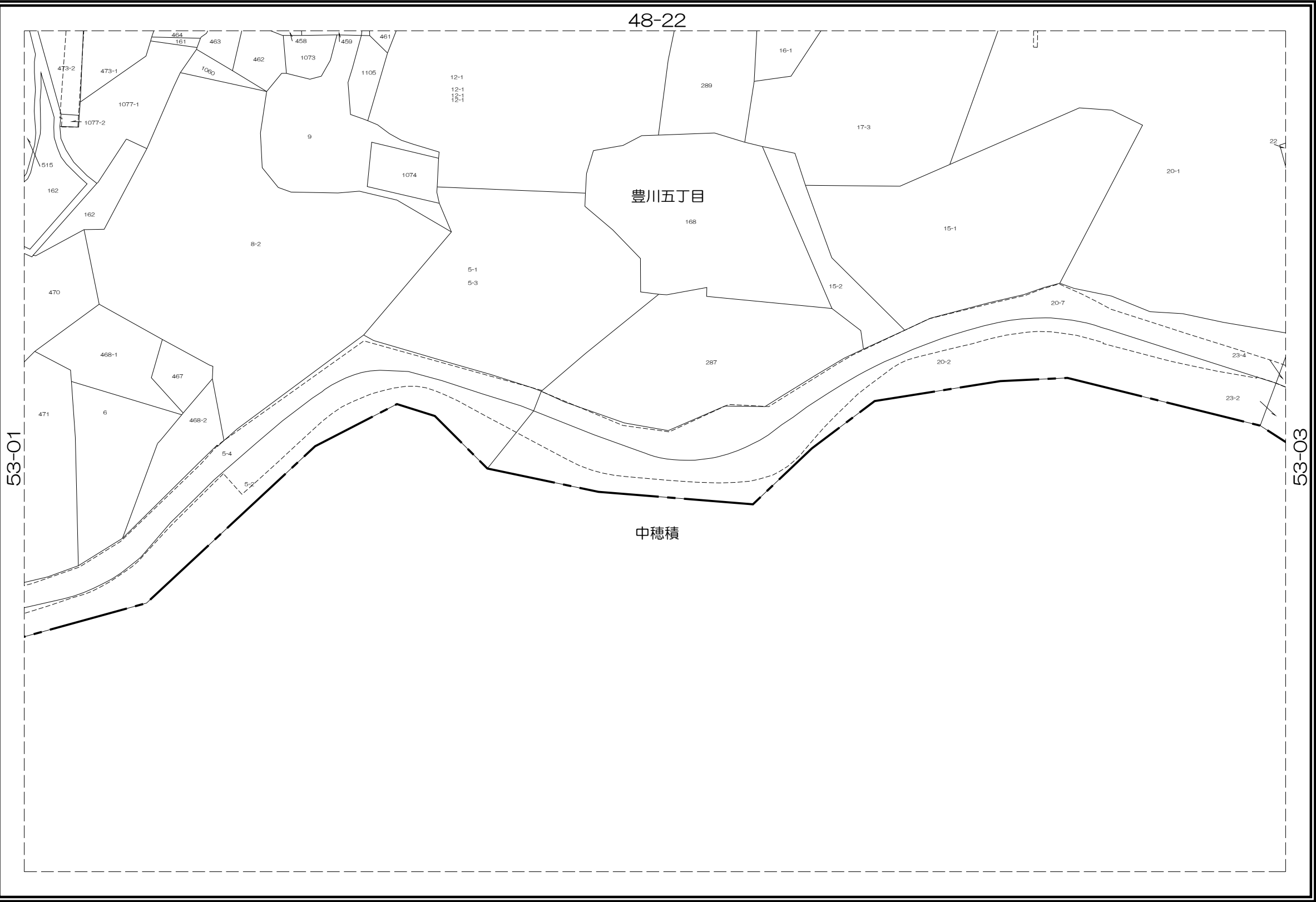
株式会社 パスコ 調製

48-21	48-22	48-23
53-01	53-02	53-03
53-06	53-07	53-08



凡 例	
	道路
	水路
	筆界
	池
	市界
	町丁目界

茨  
木  
市



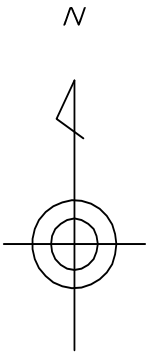
内容：令和 7年 1月 1日現在

この図面は地籍参考図として作成  
したものであり権利関係には使用  
出来ません。

1: 1000

株式会  
社  
パ  
ス  
コ  
調  
製

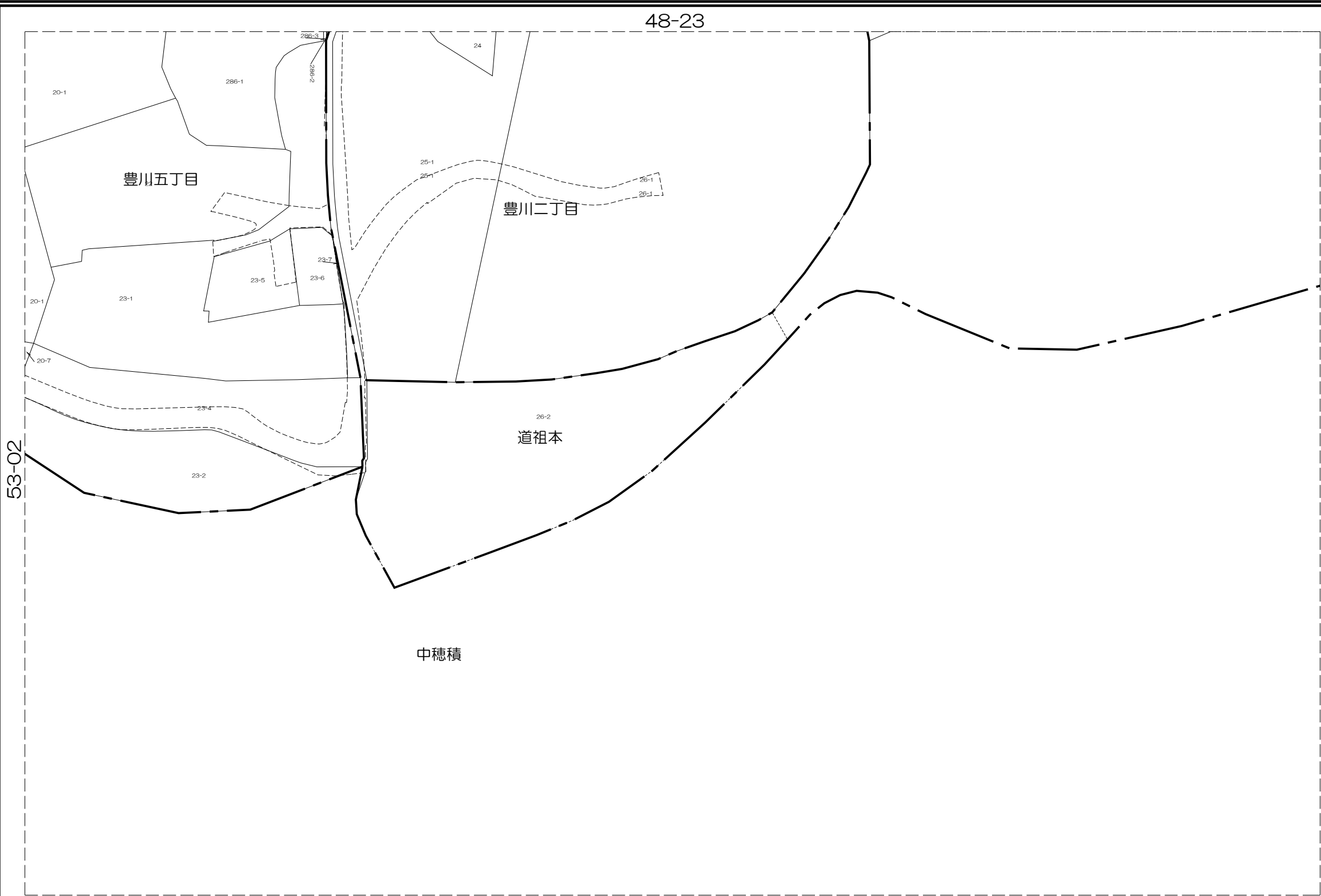
48-22	48-23	48-24
53-02	53-03	53-04
53-07	53-08	53-09



凡 例

- 道路
- 水路
- 筆界
- 池
- 市界
- 町丁目界

茨  
木  
市



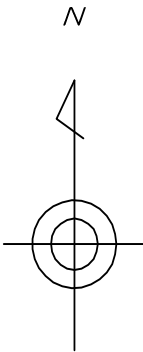
内容：令和 7年 1月 1日現在

この図面は地籍参考図として作成  
したものであり権利関係には使用  
出来ません。

1: 1000

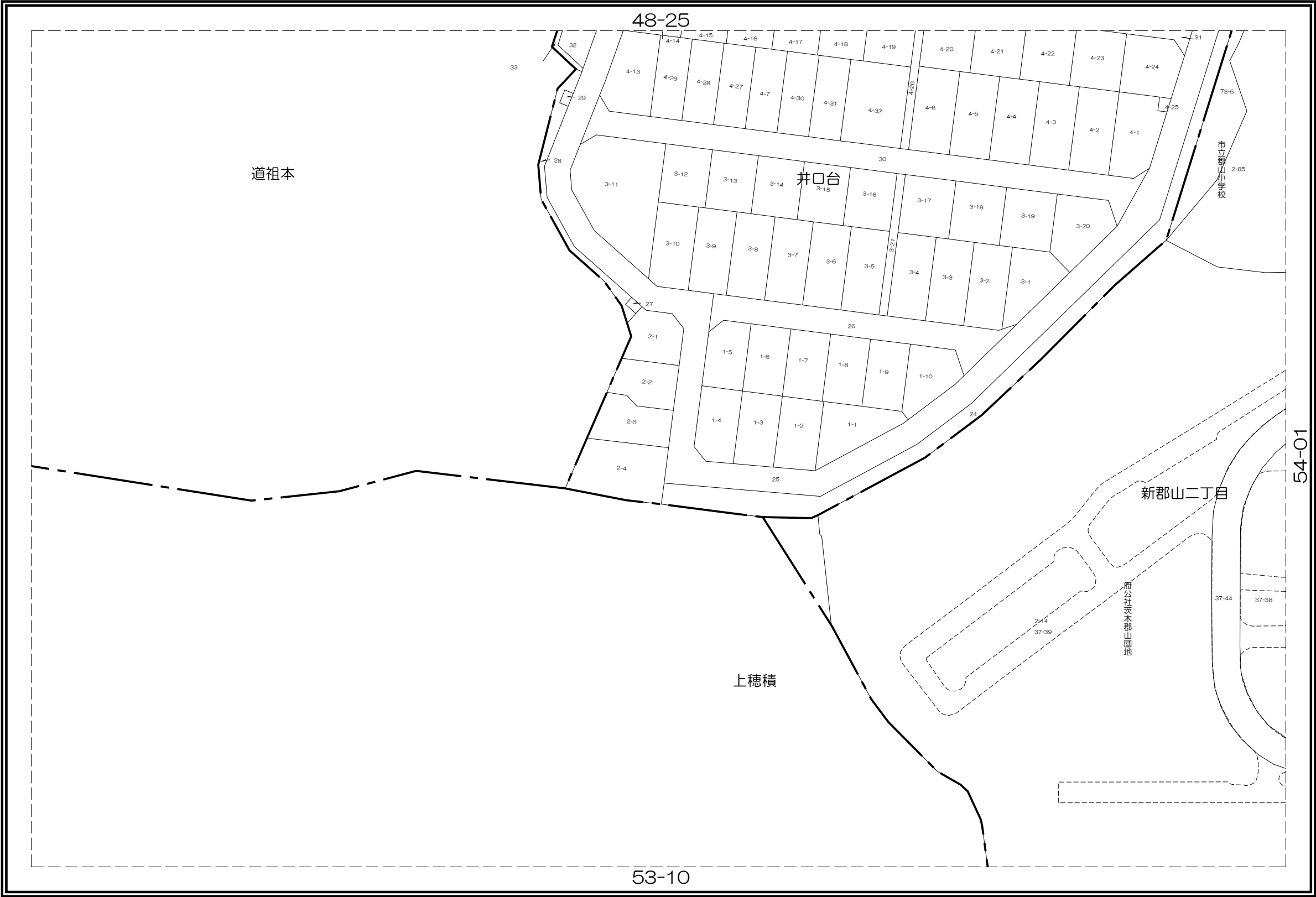
株式会社  
パスコ  
調製

48-24	48-25	49-21
53-04	53-05	54-01
53-09	53-10	54-06



凡 例	
	道路
	水路
	筆界
	池
	市界
	町丁目界

茨  
木  
市



株  
式  
会  
社  
パ  
ス  
コ  
調  
製

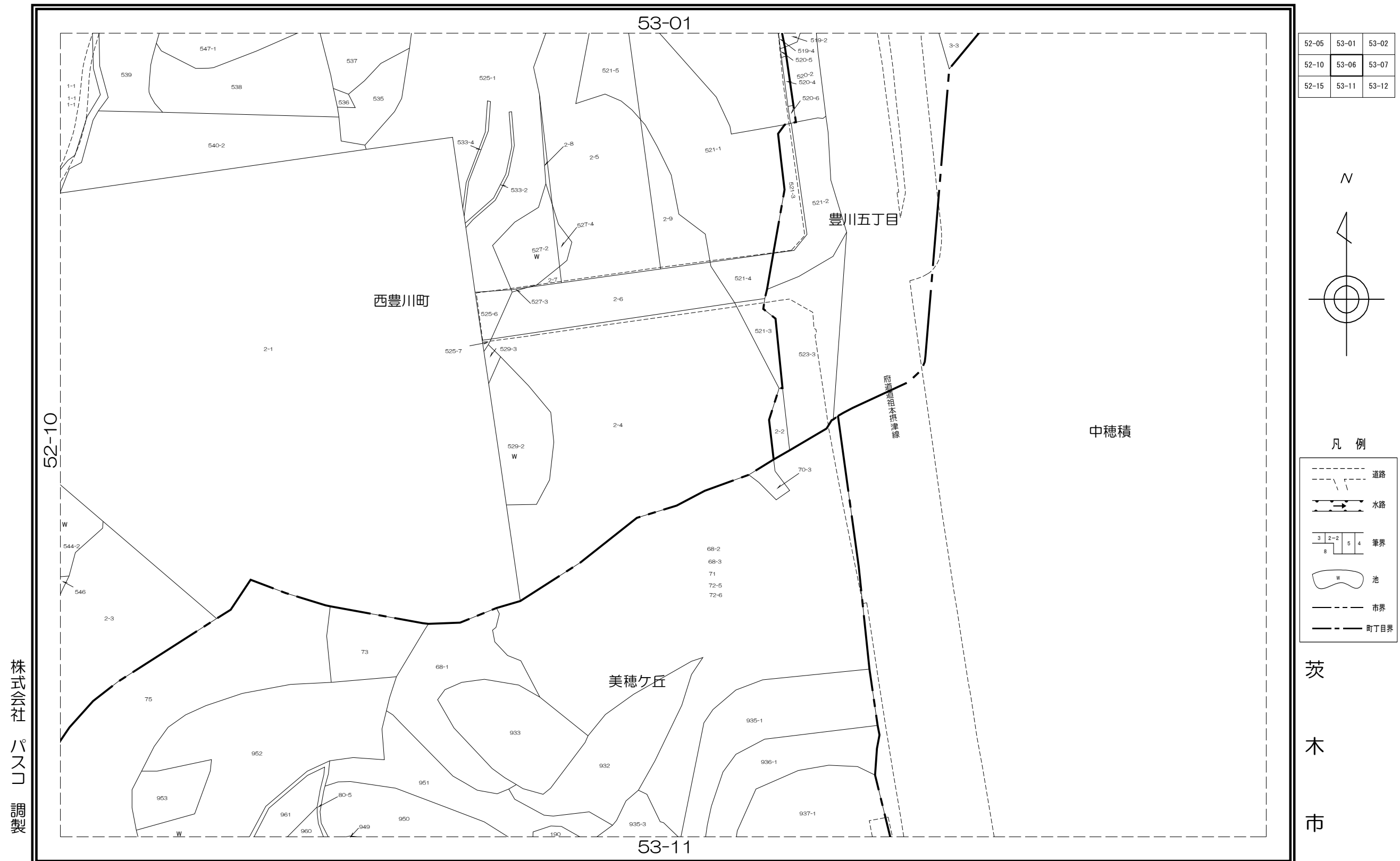
内容：令和 7年 1月 1日現在

この図面は地籍参考図として作成  
したものであり権利関係には使用  
出来ません。

1: 1000

## 茨木市地籍参考図

53-06



内容：令和 7年 1月 1日現在

この図面は地籍参考図として作成したものであり権利関係には使用出来ません。

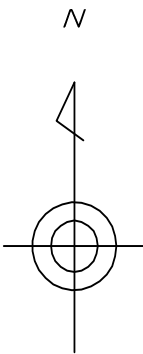
1: 1000



茨木市地籍参考図

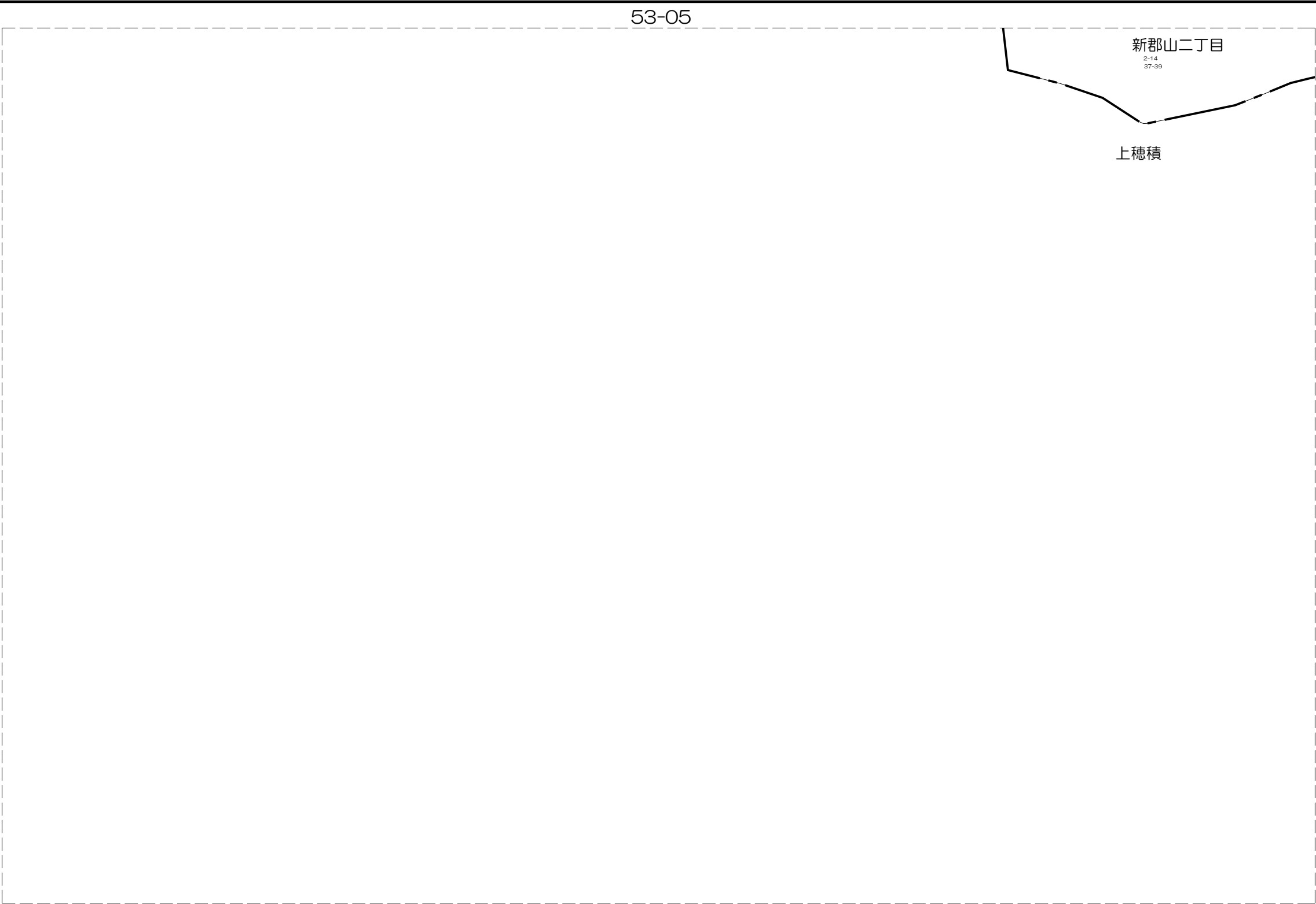
53-10

53-04	53-05	54-01
53-09	53-10	54-06
53-14	53-15	54-11



凡 例	
	道路
	水路
	筆界
	池
	市界
	町丁目界

茨  
木  
市



内容：令和 7年 1月 1日現在

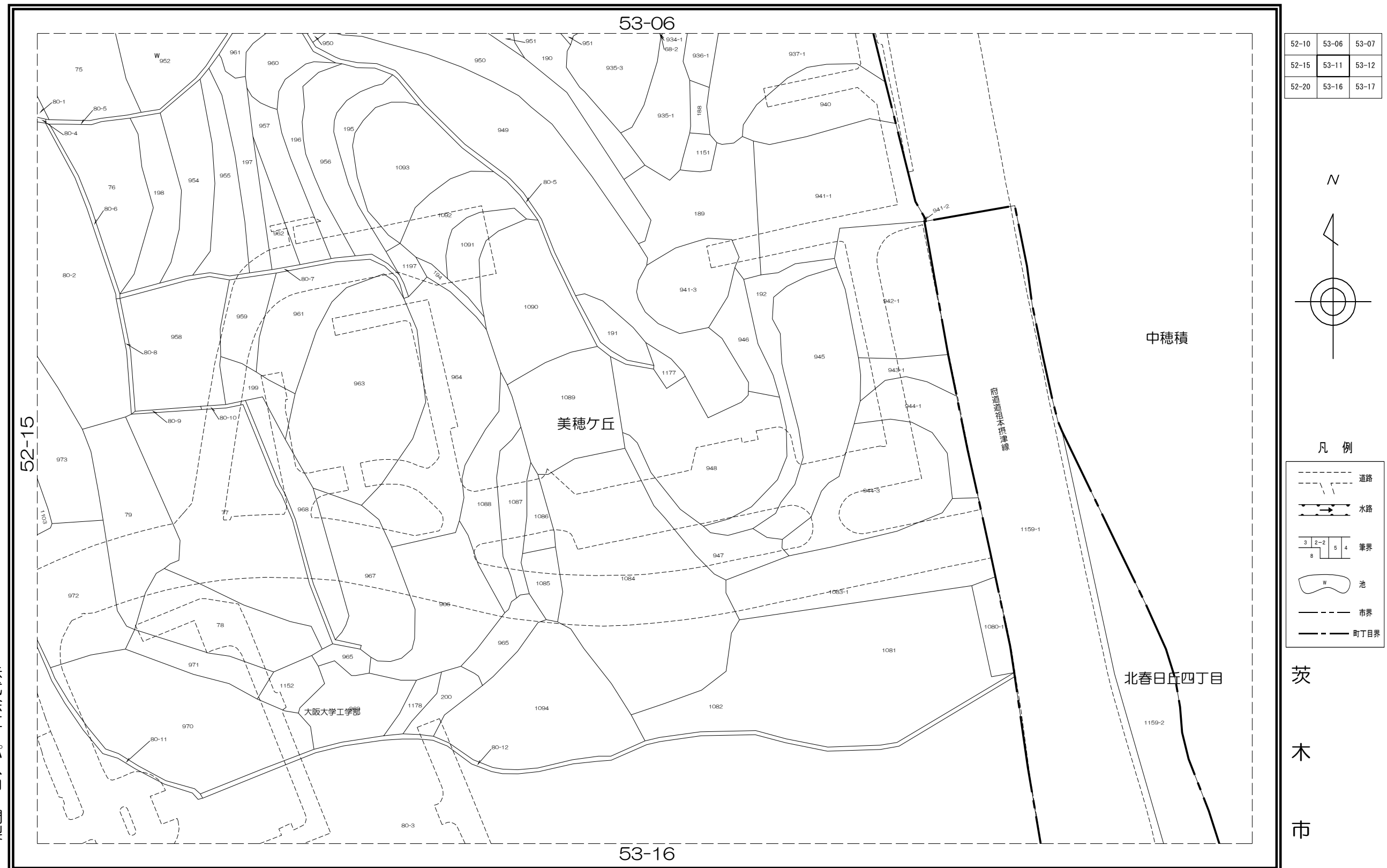
この図面は地籍参考図として作成  
したものであり権利関係には使用  
出来ません。

1: 1000

株式会社  
パスコ  
調製

## 茨木市地籍参考図

53-11



内容：令和 7年 1月 1日現在

この図面は地籍参考図として作成したものであり権利関係には使用出来ません。

1: 1000

株式会社 パスコ 調製

## 茨木市地籍参考図

53-16

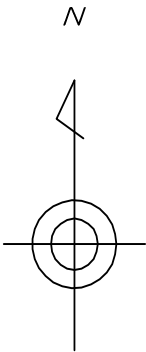


内容：令和 7年 1月 1日現在

この図面は地籍参考図として作成したものであり権利関係には使用出来ません。

1: 1000

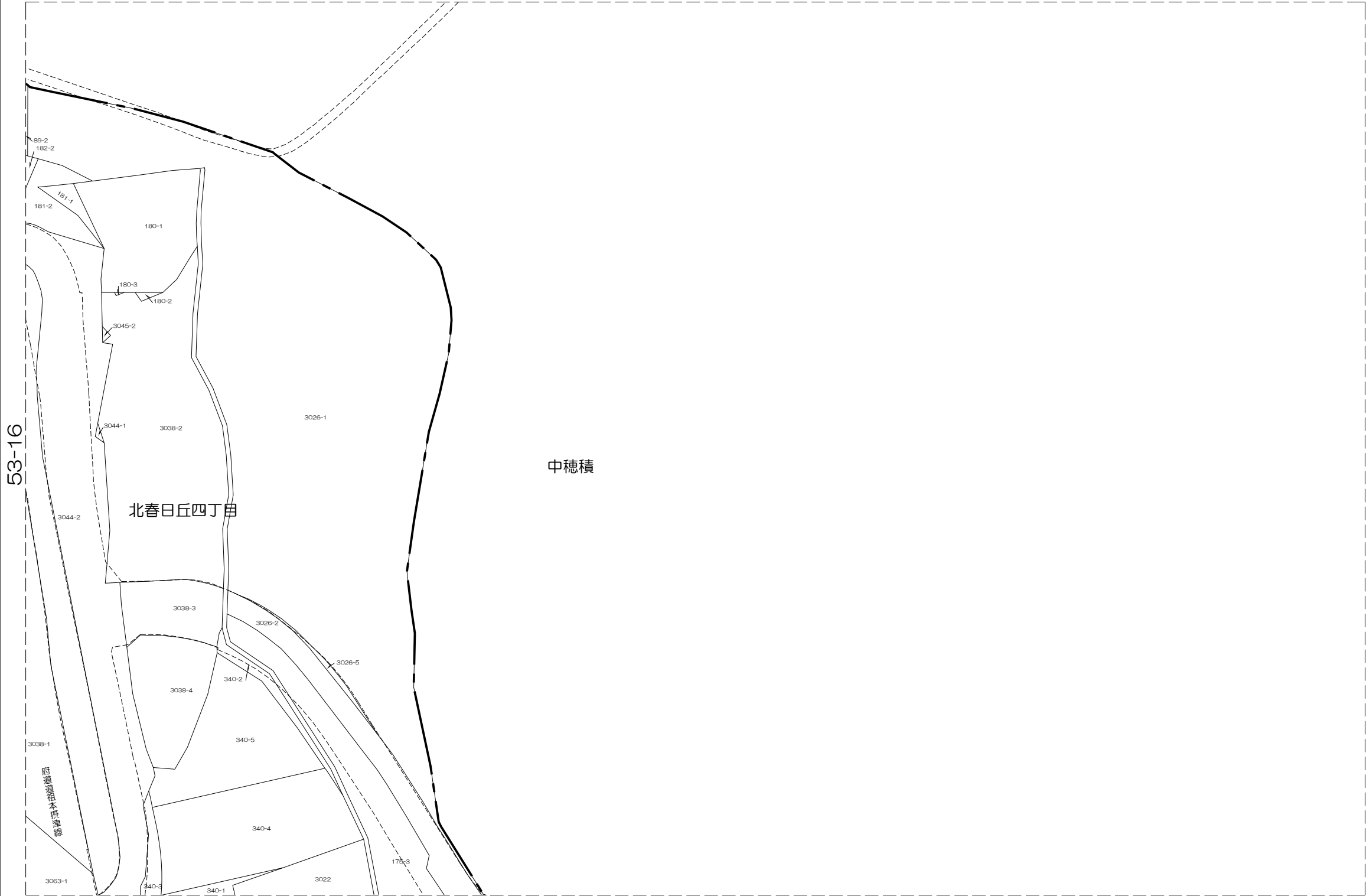
53-11	53-12	53-13
53-16	53-17	53-18
53-21	53-22	53-23



凡 例

- 道路
- 水路
- 筆界
- 池
- 市界
- 町丁目界

茨  
木  
市



株式会社  
パスコ  
調製

内容：令和 7年 1月 1日現在

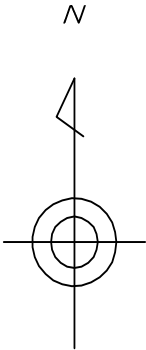
この図面は地籍参考図として作成  
したものであり権利関係には使用  
出来ません。

1: 1000

茨木市地籍参考図

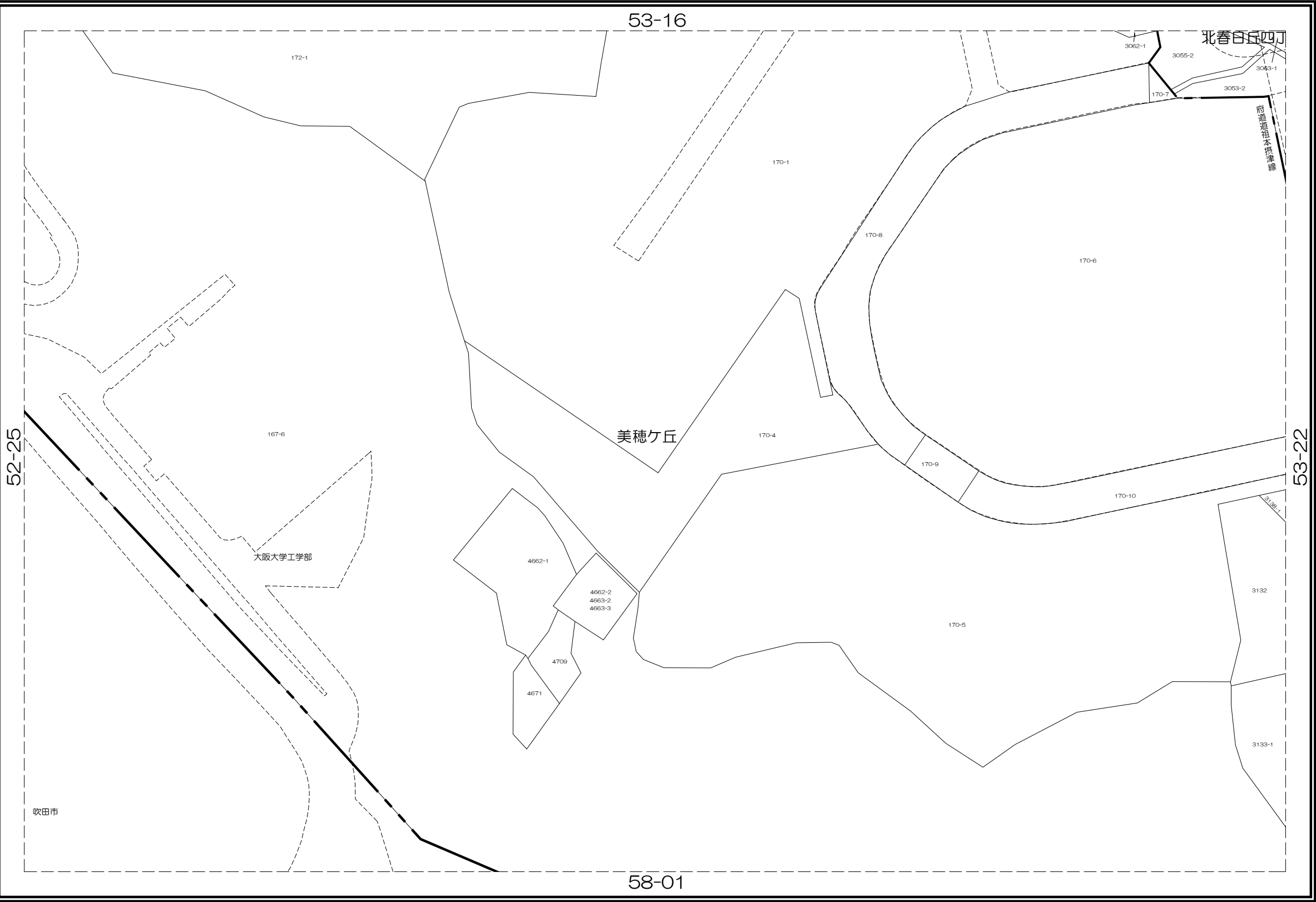
53-21

52-20	53-16	53-17
52-25	53-21	53-22
	58-01	58-02



凡 例	
	道路
	水路
	筆界
	池
	市界
	町丁目界

茨  
木  
市



内容：令和 7年 1月 1日現在

この図面は地籍参考図として作成  
したものであり権利関係には使用  
出来ません。

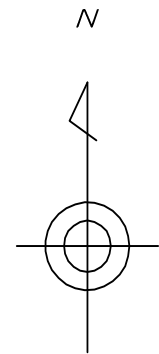
1: 1000

株式会社  
パスコ  
調製

茨木市地籍参考図

53-22

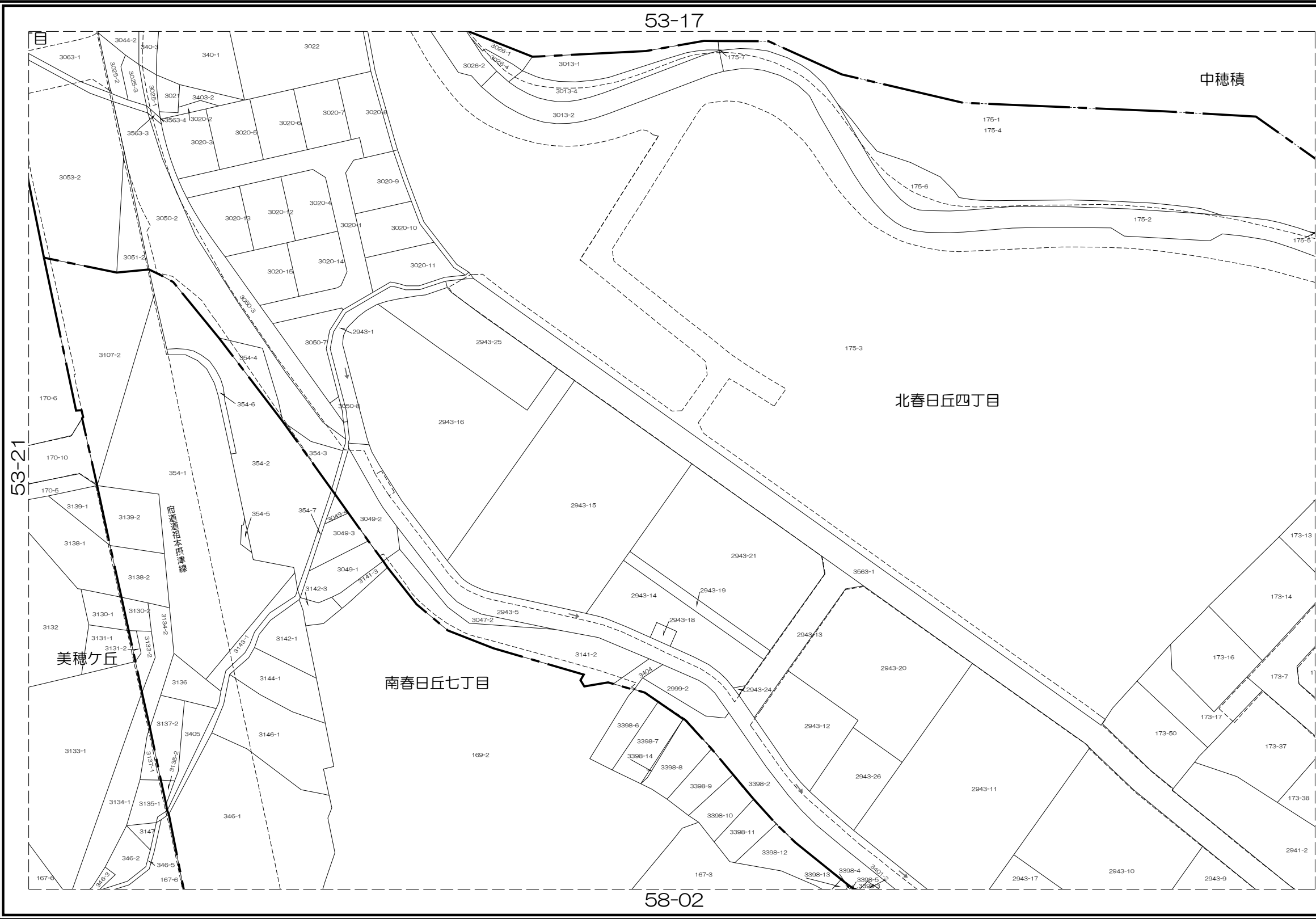
53-16	53-17	53-18
53-21	53-22	53-23
58-01	58-02	58-03



凡 例

	道路
	水路
	筆界
	池
	市界
	町丁目界

茨  
木  
市



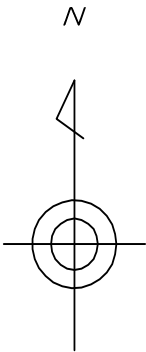
株式会  
社 パ  
ス コ  
調 製

内容：令和 7年 1月 1日現在

この図面は地籍参考図として作成  
したものであり権利関係には使用  
出来ません。

1: 1000

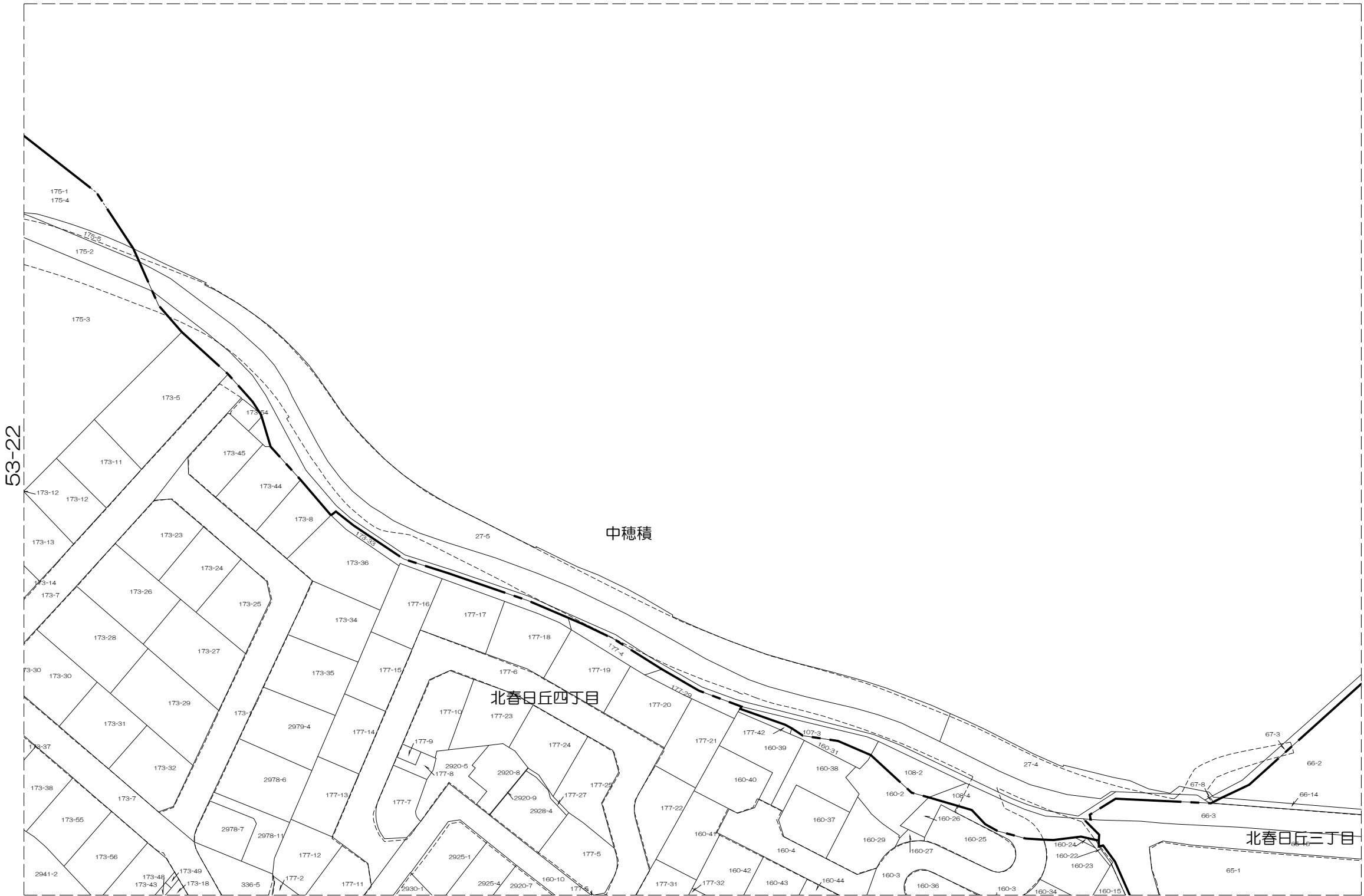
53-17	53-18	53-19
53-22	53-23	53-24
58-02	58-03	58-04



凡 例

	道路
	水路
	筆界
	池
	市界
	町丁目界

茨  
木  
市



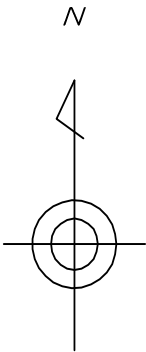
株  
式  
会  
社  
パ  
ス  
コ  
調  
製

内容：令和 7年 1月 1日現在

この図面は地籍参考図として作成  
したものであり権利関係には使用  
出来ません。

1: 1000

53-18	53-19	53-20
53-23	53-24	53-25
58-03	58-04	58-05




凡 例

	道路
	水路
	筆界
	池
	市界
	町丁目界

茨  
木  
市

株  
式  
会  
社  
パ  
ス  
コ  
調  
製



内容：令和 7年 1月 1日現在

この図面は地籍参考図として作成  
したものであり権利関係には使用  
出来ません。

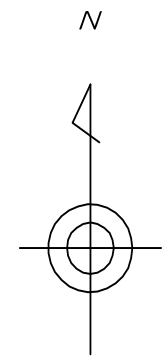
1: 1000



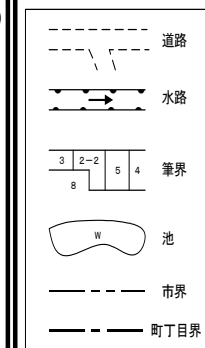
## 茨木市地籍参考図

53-25

53-19	53-20	54-16
53-24	53-25	54-21
58-04	58-05	59-01



## 凡 例



茨木市

株式会社 パスコ 調製

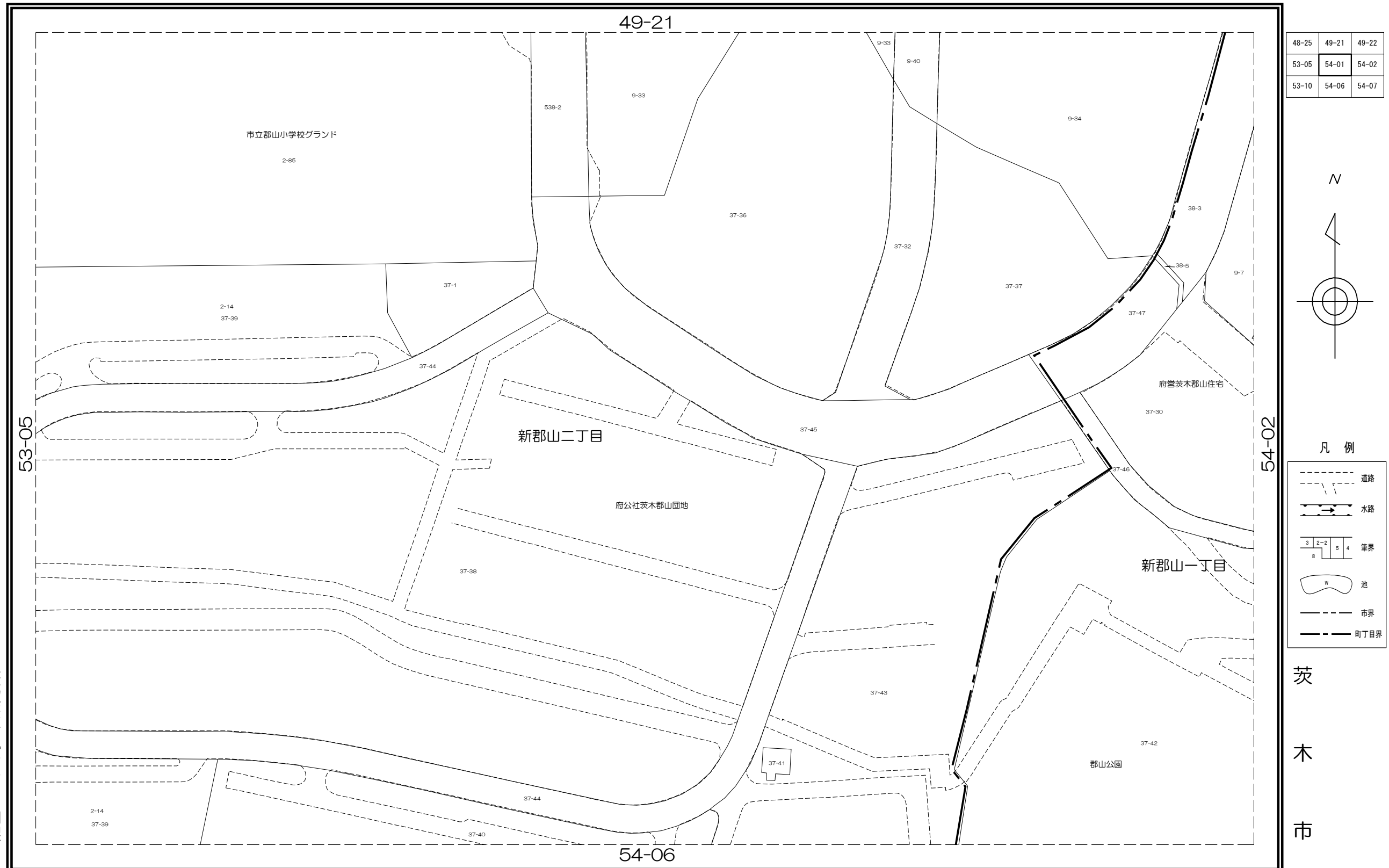
内容：令和 7年 1月 1日現在

この図面は地籍参考図として作成したものであり権利関係には使用出来ません。

1: 1000

## 茨木市地籍参考図

54-01



内容：令和 7年 1月 1日現在

この図面は地籍参考図として作成したものであり権利関係には使用出来ません。

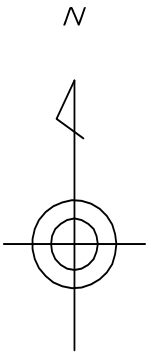
1: 1000

株式会社 パスコ 調製

茨木市地籍参考図

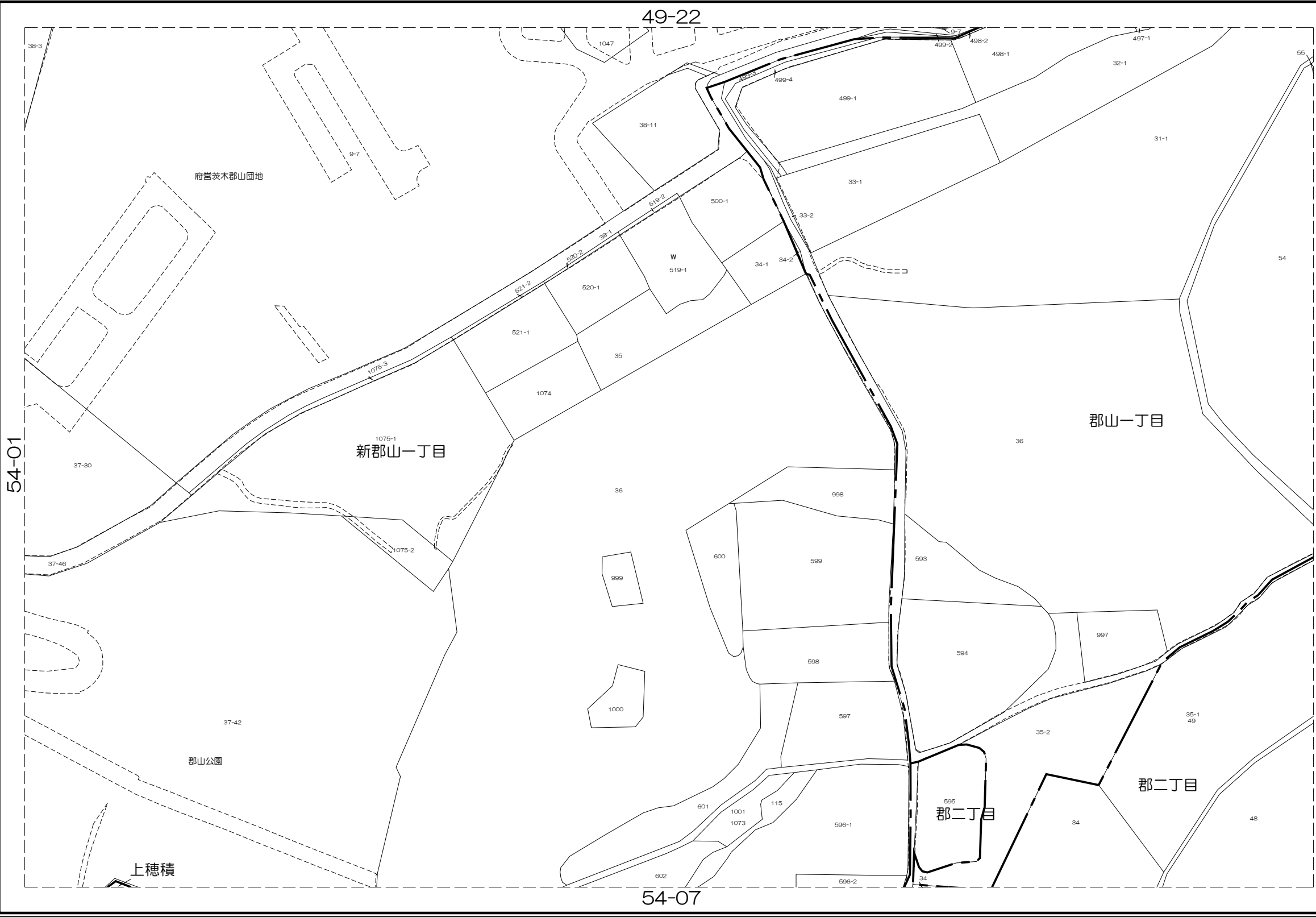
54-02

49-21	49-22	49-23
54-01	54-02	54-03
54-06	54-07	54-08



凡 例	
	道路
	水路
	筆界
	池
	市界
	町丁目界

茨  
木  
市



内容：令和 7年 1月 1日現在

この図面は地籍参考図として作成  
したものであり権利関係には使用  
出来ません。

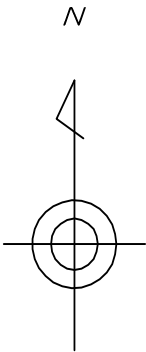
1: 1000

株式会  
社  
パ  
ス  
コ  
調  
製

茨木市地籍参考図

54-03

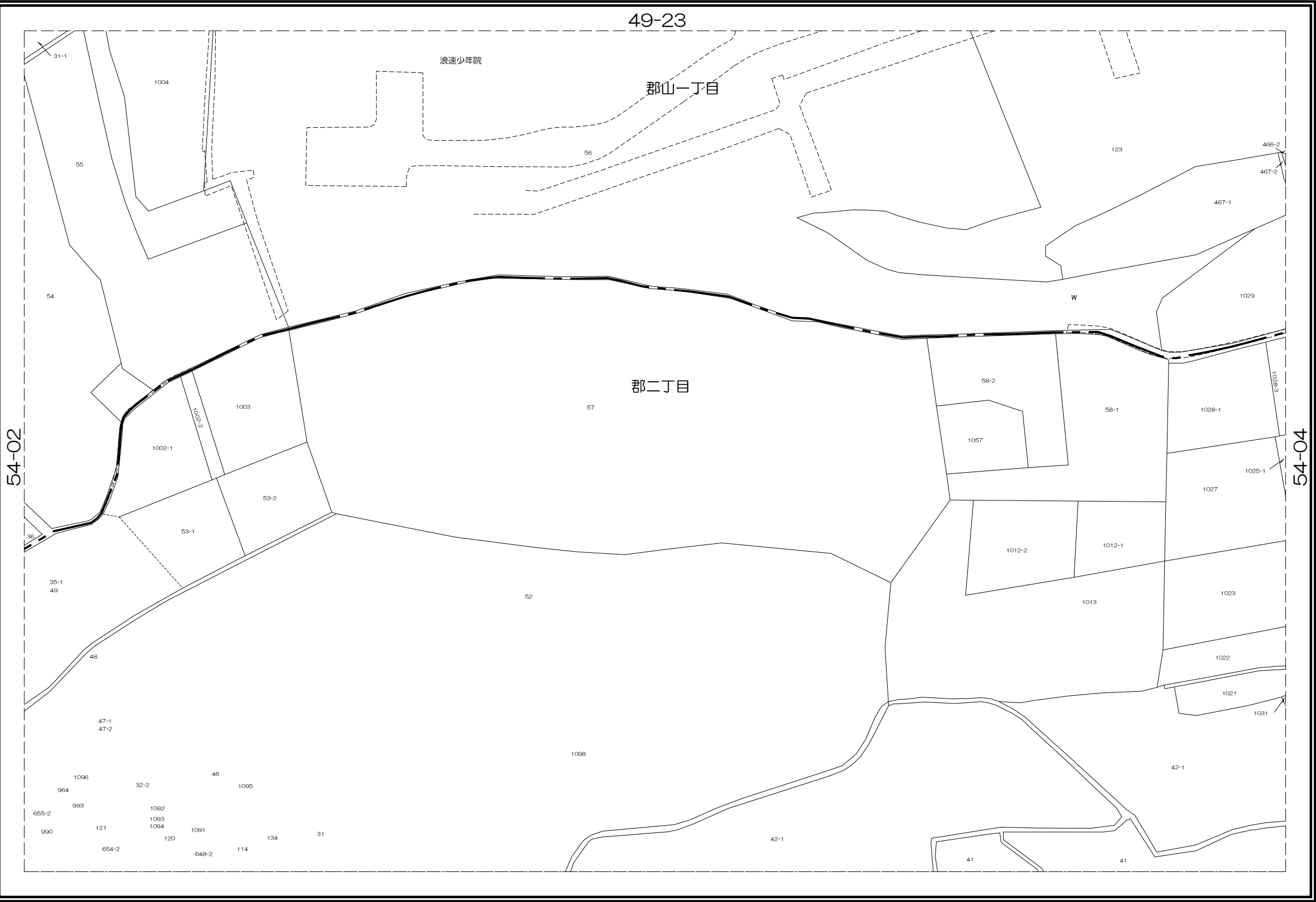
49-22	49-23	49-24
54-02	54-03	54-04
54-07	54-08	54-09



凡 例

	道路
	水路
	筆界
	池
	市界
	町丁目界

茨  
木  
市



株  
式  
会  
社  
パ  
ス  
コ  
調  
製

内容：令和 7年 1月 1日現在

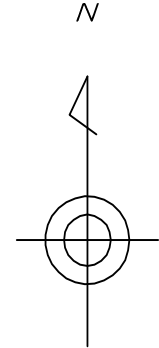
この図面は地籍参考図として作成  
したものであり権利関係には使用  
出来ません。

1: 1000

茨木市地籍参考図

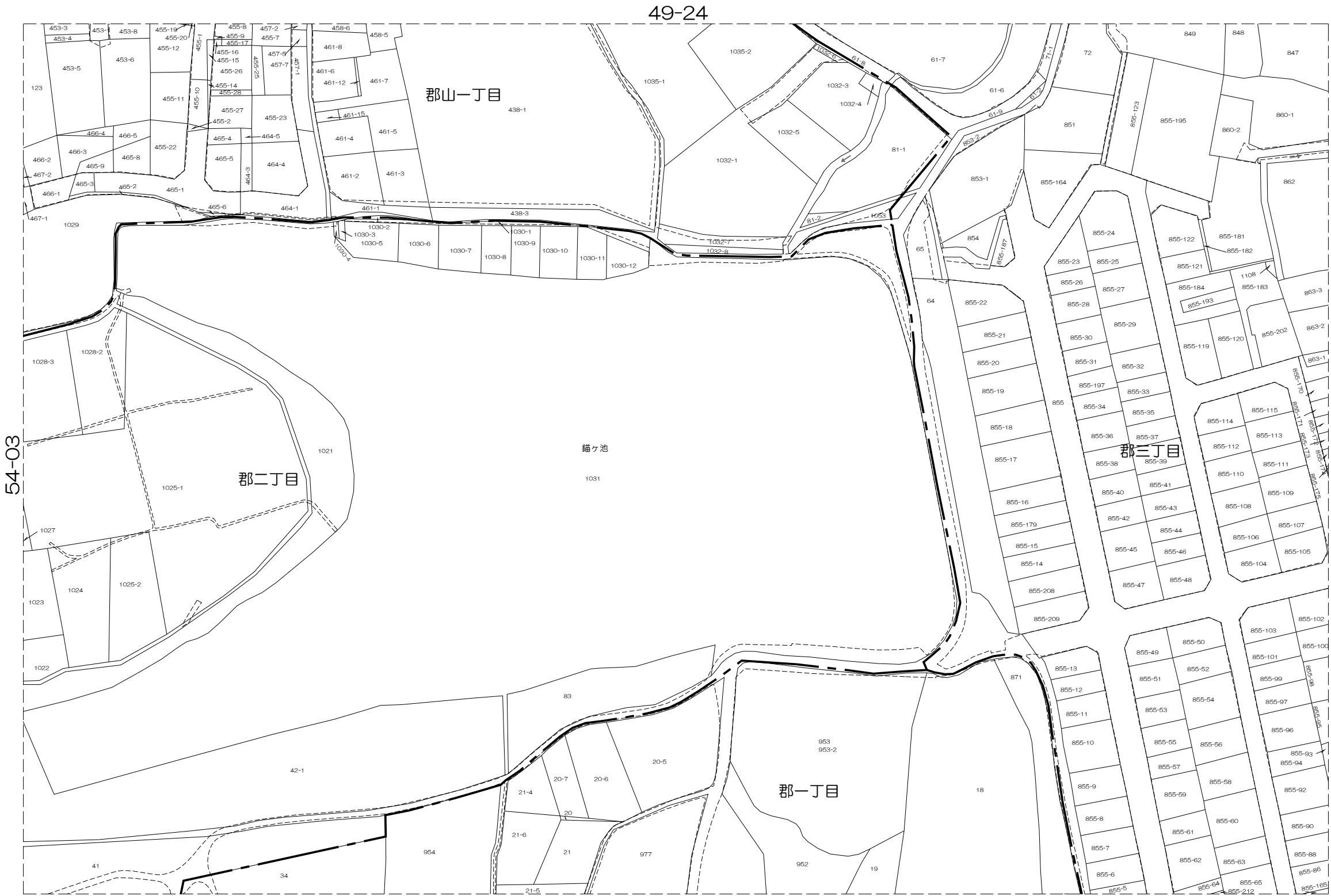
54-04

49-23	49-24	49-25
54-03	54-04	54-05
54-08	54-09	54-10



凡 例	
	道路
	水路
	筆界
	池
	市界
	町丁目界

茨  
木  
市



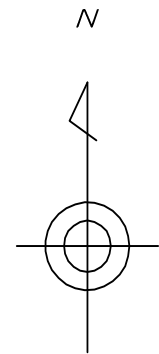
株式会社  
パスコ  
調製

内容：令和 7年 1月 1日現在

この図面は地籍参考図として作成  
したものであり権利関係には使用  
出来ません。

1: 1000

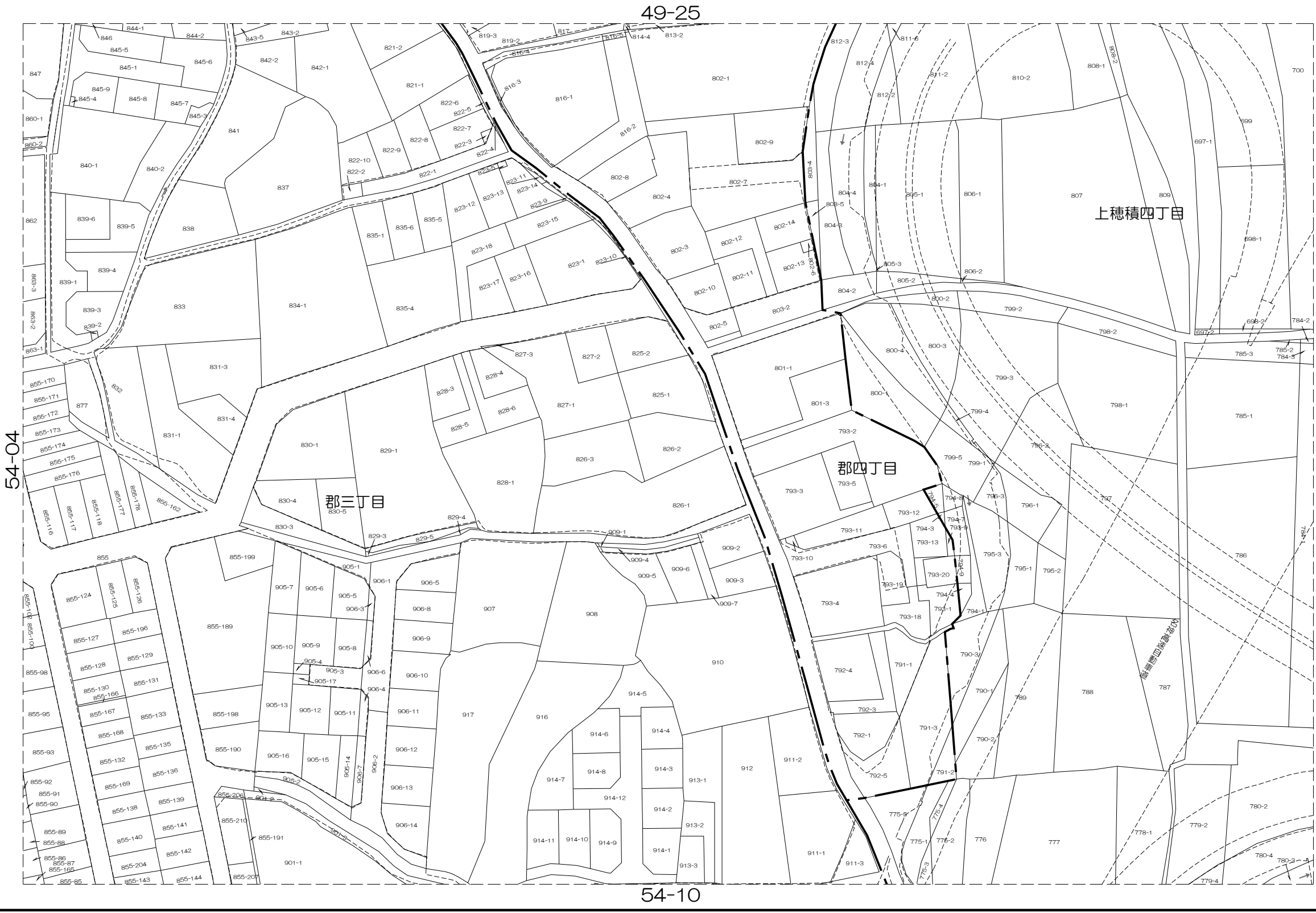
49-24	49-25	50-21
54-04	54-05	55-01
54-09	54-10	55-06



凡 例

- 道路
- 水路
- 筆界
- 池
- 市界
- 町丁目界

茨  
木  
市



内容：令和 7年 1月 1日現在

この図面は地籍参考図として作成  
したものであり権利関係には使用  
出来ません。

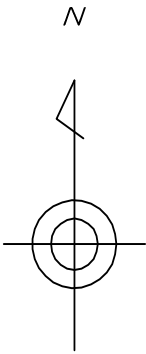
1: 1000

株式会  
社  
パ  
ス  
コ  
調  
製

茨木市地籍参考図

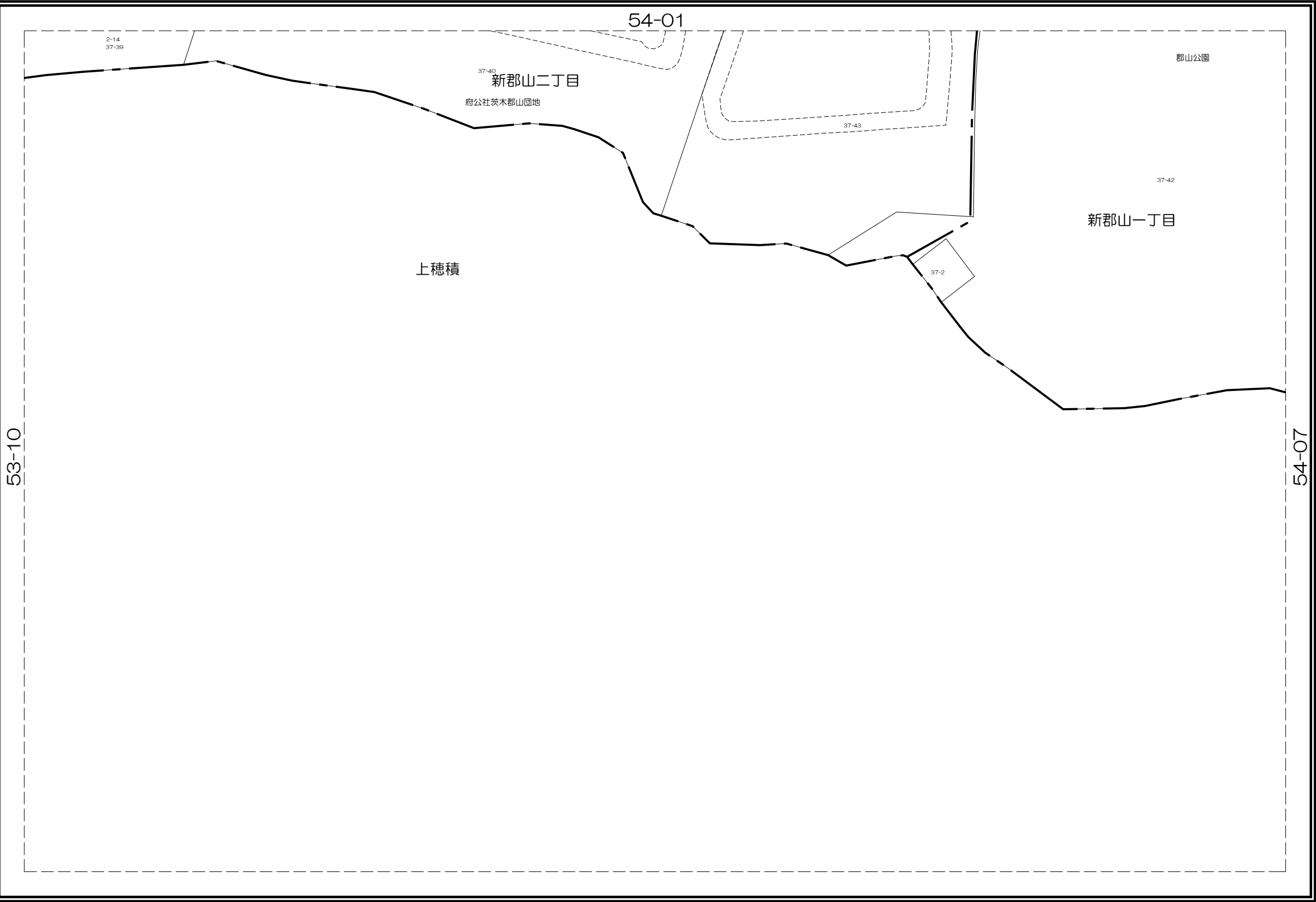
54-06

53-05	54-01	54-02
53-10	54-06	54-07
53-15	54-11	54-12



凡 例	
	道路
	水路
	筆界
	池
	市界
	町丁目界

茨  
木  
市



内容：令和 7年 1月 1日現在

この図面は地籍参考図として作成  
したものであり権利関係には使用  
出来ません。

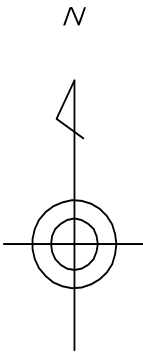
1: 1000

株式会社  
パスコ  
調製

茨木市地籍参考図

54-07

54-01	54-02	54-03
54-06	54-07	54-08
54-11	54-12	54-13



凡 例

- 道路
- 水路
- 筆界
- 池
- 市界
- 町丁目界

茨  
木  
市



内容：令和 7年 1月 1日現在

この図面は地籍参考図として作成  
したものであり権利関係には使用  
出来ません。

1: 1000

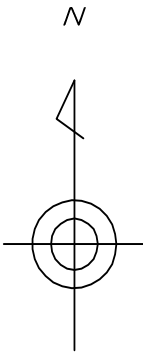
株式会社  
パスコ  
調製



茨木市地籍参考図

54-09

54-03	54-04	54-05
54-08	54-09	54-10
54-13	54-14	54-15



凡 例

	道路
	水路
	筆界
	池
	市界
	町丁目界

茨  
木  
市

54-10

54-04

54-14

郡二丁目

郡三丁目

郡一丁目

株式会社  
パスコ  
調製

内容：令和 7年 1月 1日現在

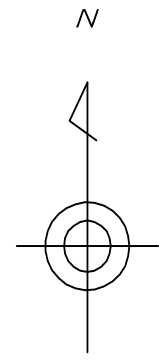
この図面は地籍参考図として作成  
したものであり権利関係には使用  
出来ません。

1: 1000

茨木市地籍参考図

54-10

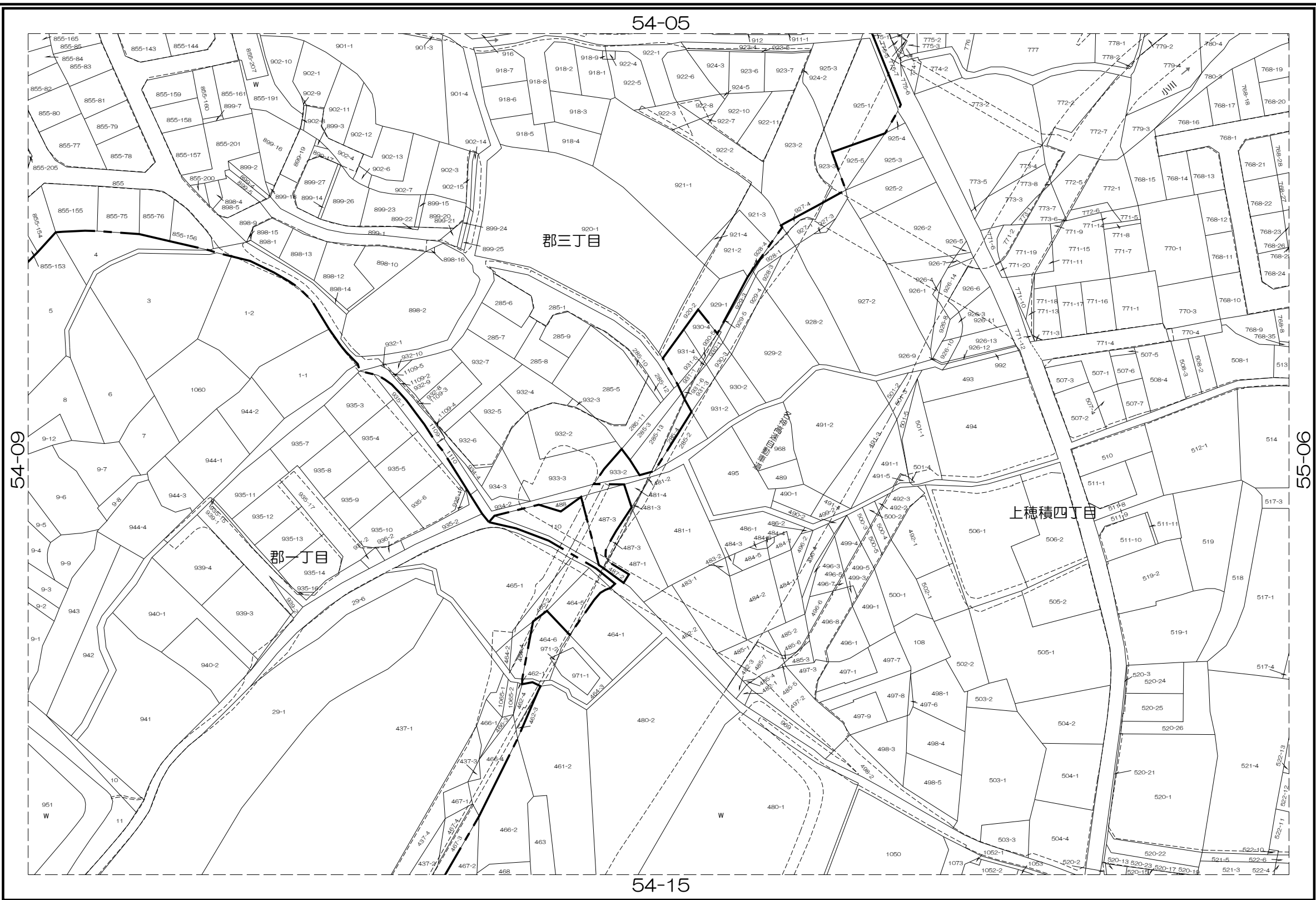
54-04	54-05	55-01
54-09	54-10	55-06
54-14	54-15	55-11



凡 例

- 道路 (dashed line)
- 水路 (line with arrows)
- 筆界 (line with numbers 3, 2-2, 5, 4, 8)
- 池 (shape with 'W')
- 市界 (long dashed line)
- 町丁目界 (thick solid line)

茨  
木  
市



内容：令和 7年 1月 1日現在

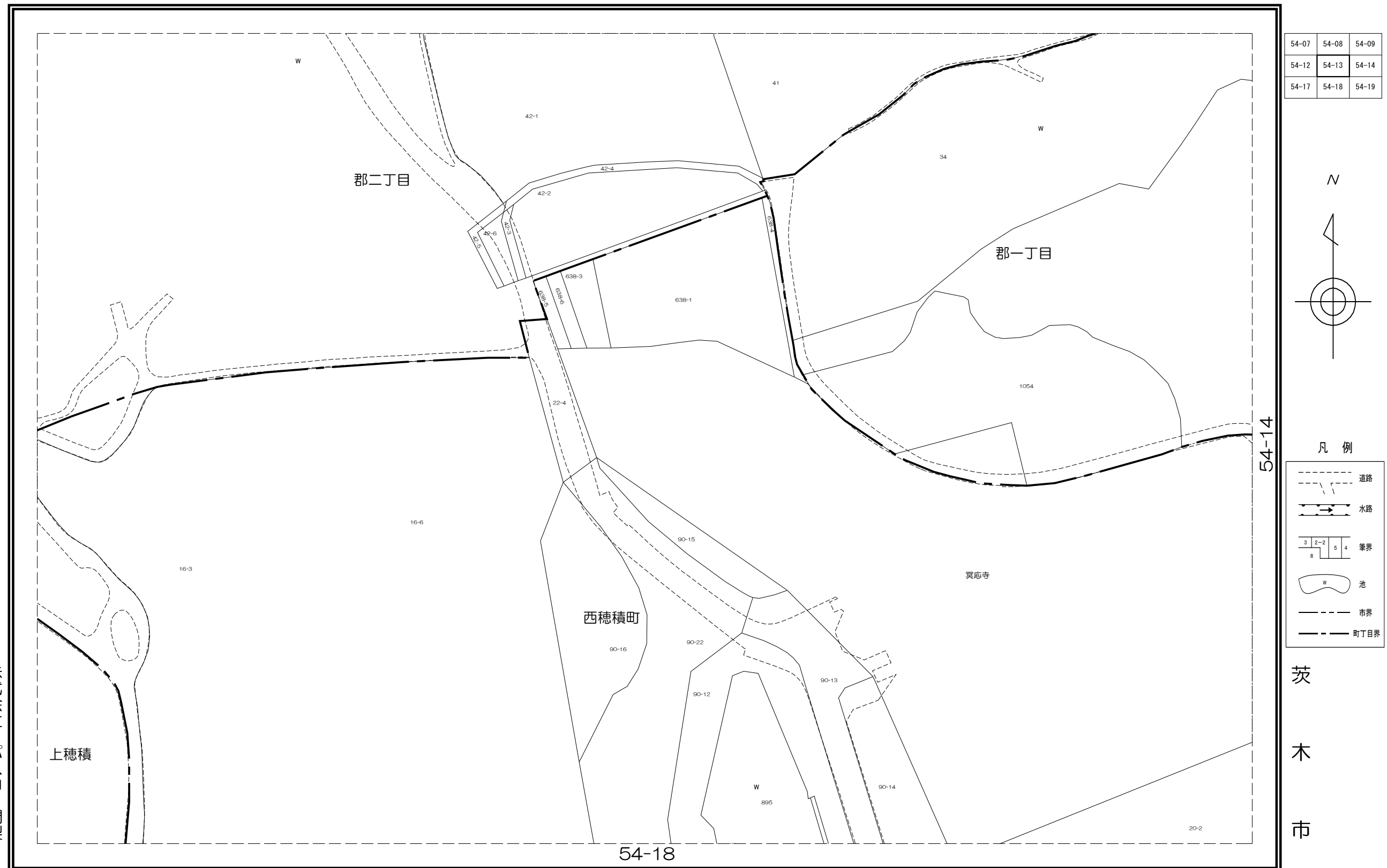
この図面は地籍参考図として作成  
したものであり権利関係には使用  
出来ません。

1: 1000

株式会社 パスコ 調製

## 茨木市地籍参考図

54-13



株式会社 パスコ 調製

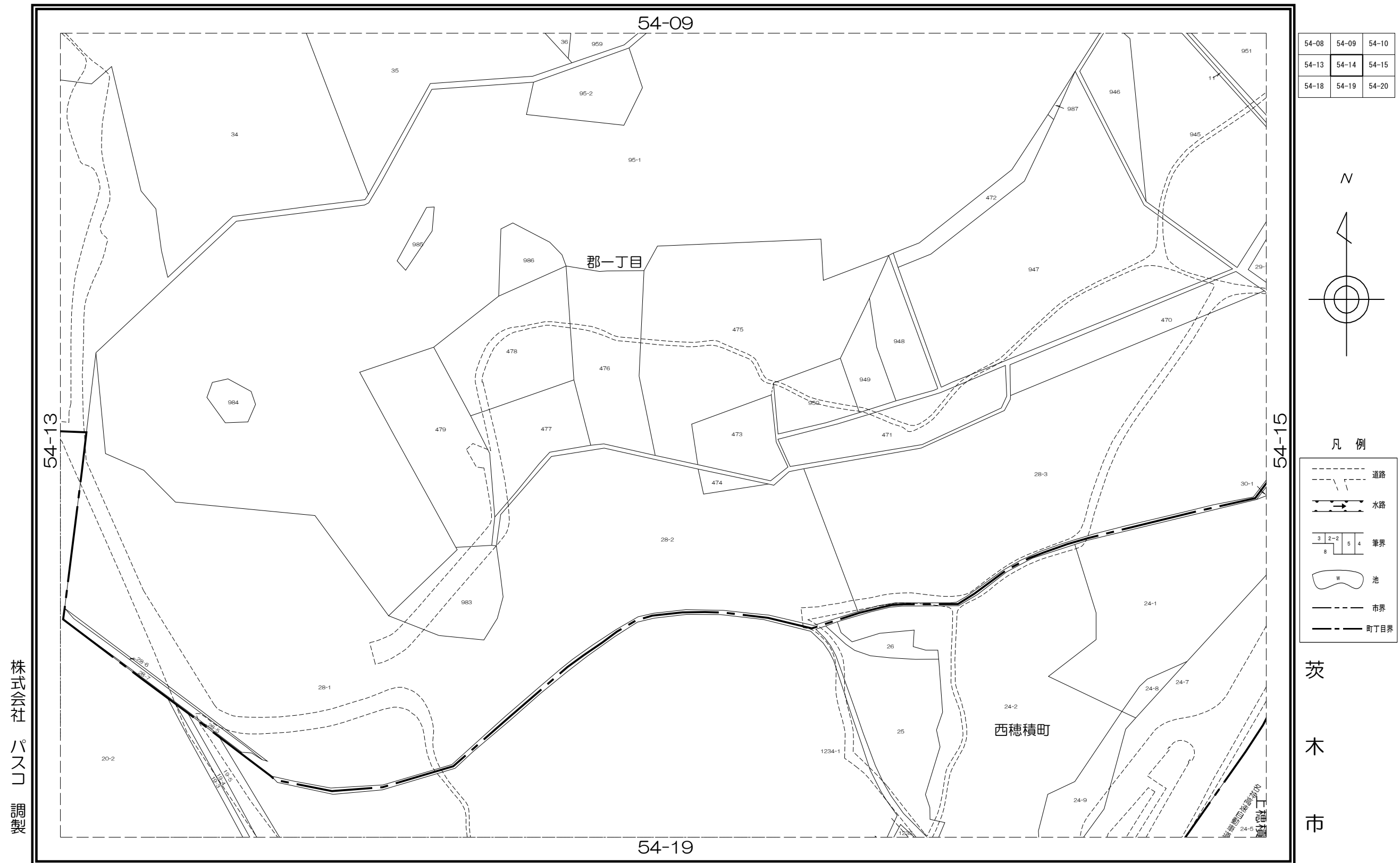
内容：令和 7年 1月 1日現在

この図面は地籍参考図として作成したものであり権利関係には使用出来ません。

1: 1000

## 茨木市地籍参考図

54-14



内容：令和 7年 1月 1日現在

この図面は地籍参考図として作成したものであり権利関係には使用出来ません。

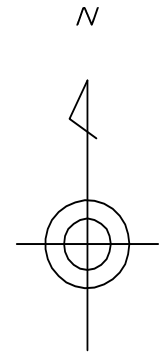
1: 1000

株式会社 パスコ 調製

茨木市地籍参考図

54-15

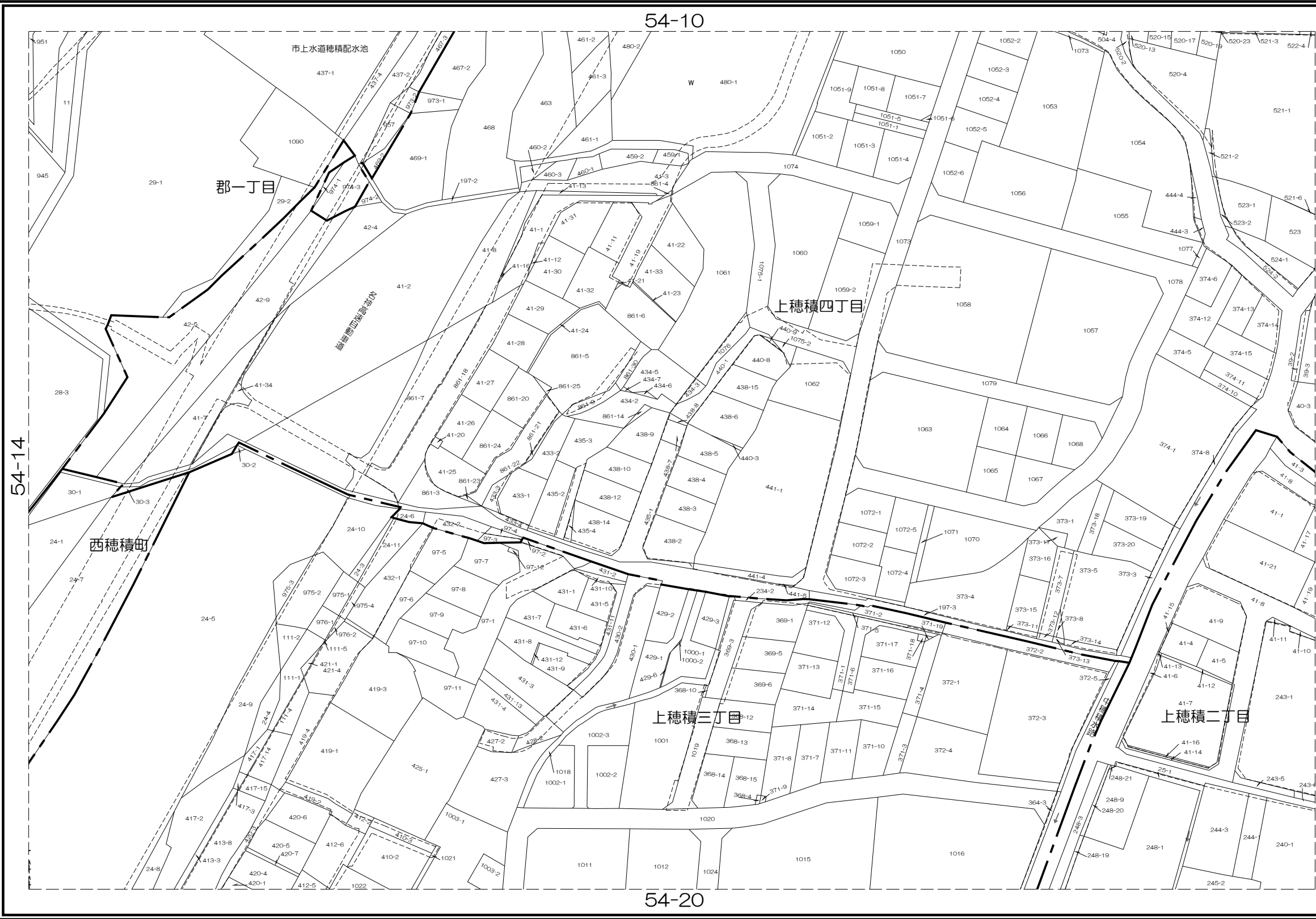
54-09	54-10	55-06
54-14	54-15	55-11
54-19	54-20	55-16



凡 例

- 道路 (dashed line)
- 水路 (line with arrows)
- 筆界 (line with numbers 3, 2-2, 5, 4, 8)
- 池 (shape with 'W')
- 市界 (long dashed line)
- 町丁目界 (thick dashed line)

茨  
木  
市



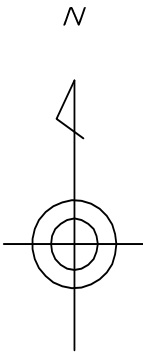
株式会  
社 パ  
ス コ  
調 製

内容：令和 7年 1月 1日現在

この図面は地籍参考図として作成  
したものであり権利関係には使用  
出来ません。

1: 1000

54-12	54-13	54-14
54-17	54-18	54-19
54-22	54-23	54-24



凡 例

	道路
	水路
	筆界
	池
	市界
	町丁目界

茨  
木  
市

54-19

54-13

54-23



株  
式  
会  
社  
パ  
ス  
コ  
調  
製

内容：令和 7年 1月 1日現在

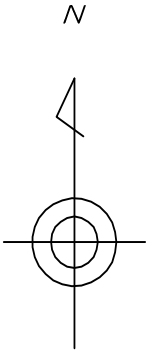
この図面は地籍参考図として作成  
したものであり権利関係には使用  
出来ません。

1: 1000

茨木市地籍参考図

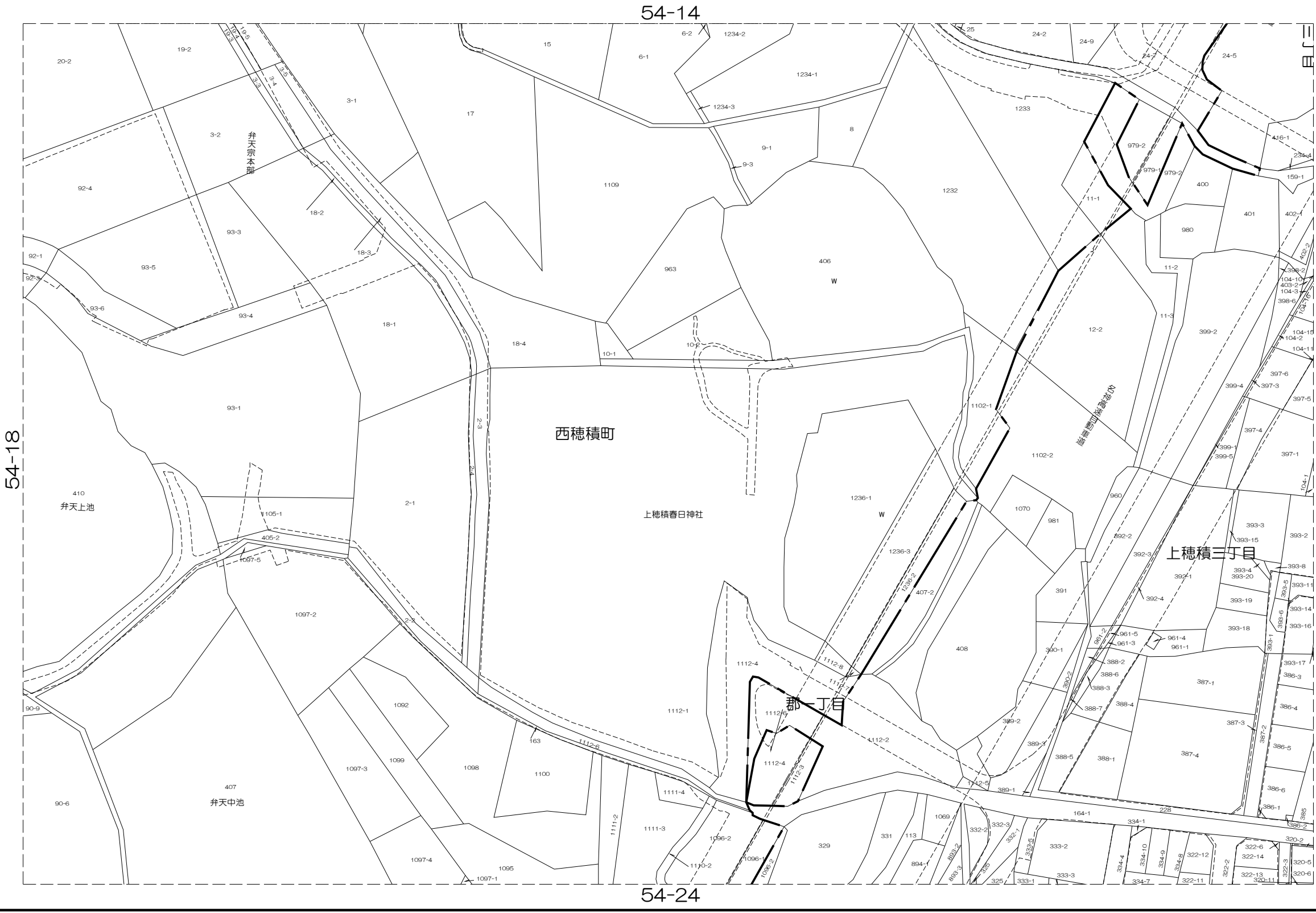
54-19

54-13	54-14	54-15
54-18	54-19	54-20
54-23	54-24	54-25



凡 例	
	道路
	水路
	筆界
	池
	市界
	町丁目界

茨  
木  
市



株式会  
社 パ  
ス コ  
調製

内容：令和 7年 1月 1日現在

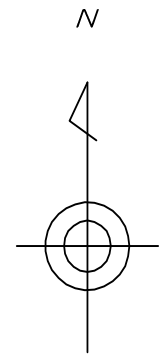
この図面は地籍参考図として作成  
したものであり権利関係には使用  
出来ません。

1: 1000

茨木市地籍参考図

54-20

54-14	54-15	55-11
54-19	54-20	55-16
54-24	54-25	55-21



凡 例

- 道路 (dashed line with double arrows)
- 水路 (line with wavy arrows)
- 筆界 (line with numbers 3, 2-2, 8, 5, 4)
- 池 (shape with 'W' inside)
- 市界 (long dashed line)
- 町丁目界 (short dashed line)

茨  
木  
市



内容：令和 7年 1月 1日現在

この図面は地籍参考図として作成  
したものであり権利関係には使用  
出来ません。

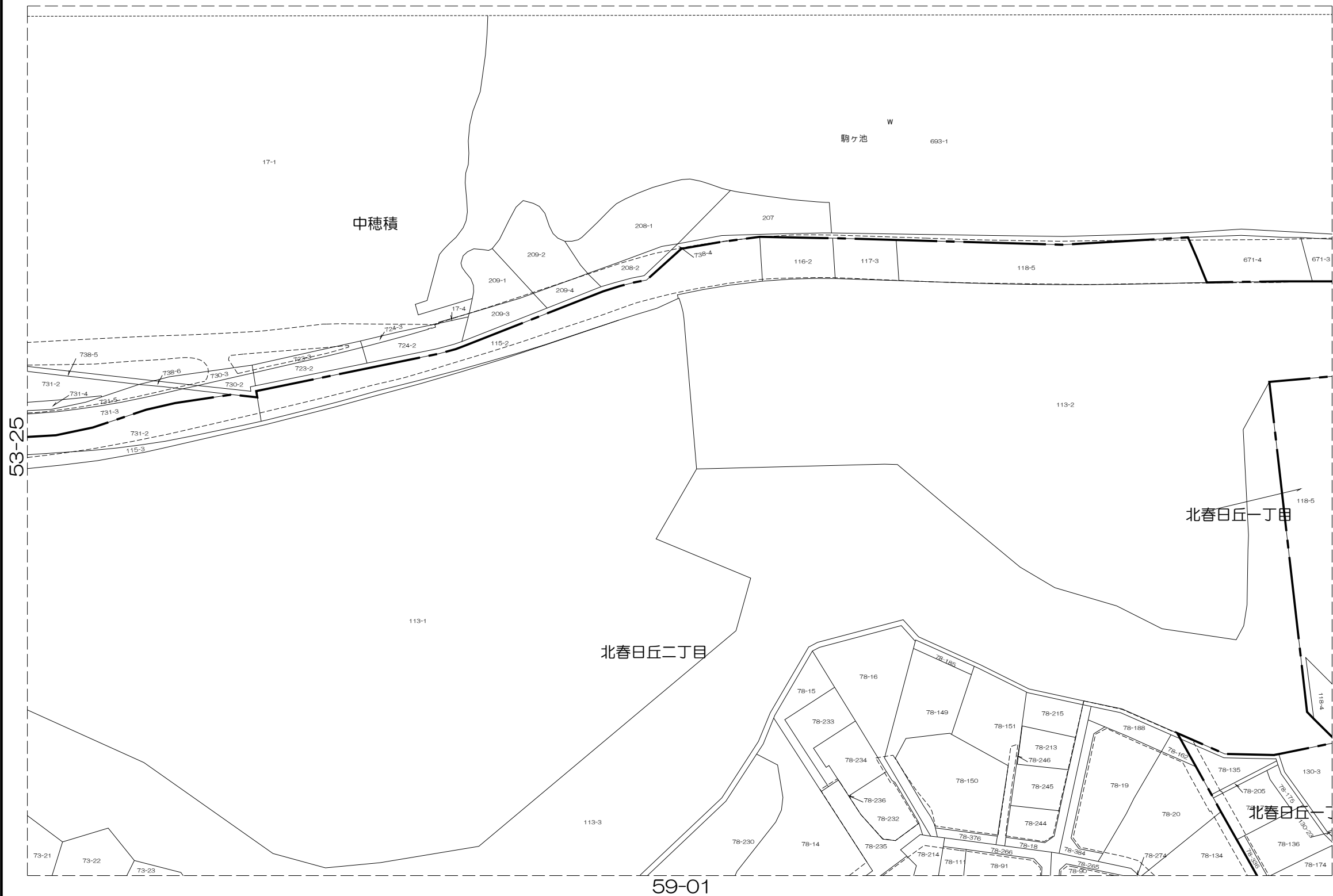
1: 1000

株式会社 パスコ 調製

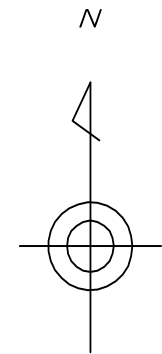


## 茨木市地籍参考図

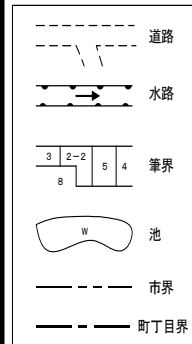
54-21



53-20	54-16	54-17
53-25	54-21	54-22
58-05	59-01	59-02



## 凡 例



茨木市

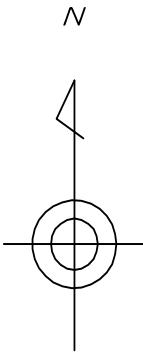
株式会社 パスコ 調製

内容：令和 7年 1月 1日現在

この図面は地籍参考図として作成したものであり権利関係には使用出来ません。

1: 1000

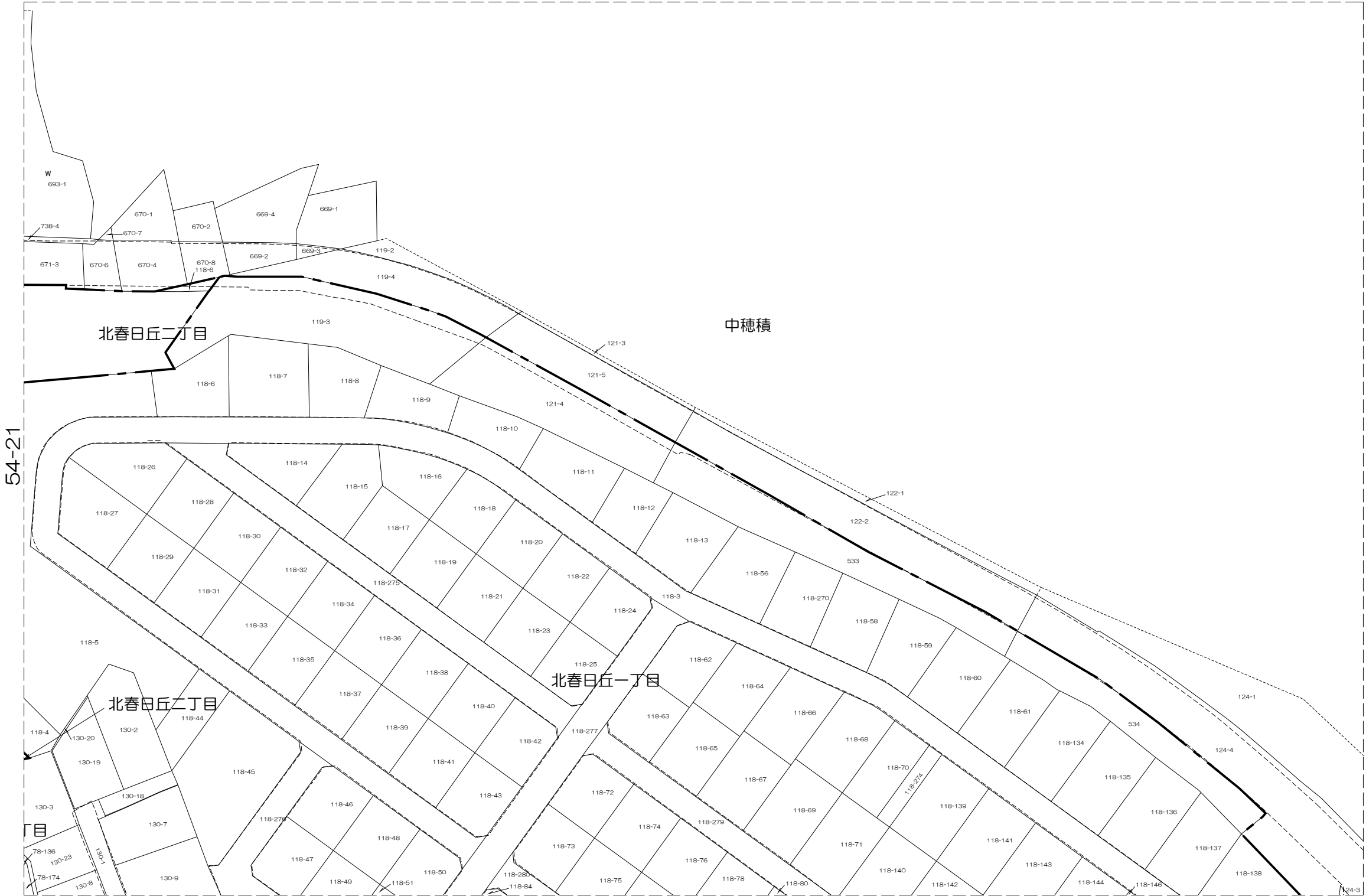
54-16	54-17	54-18
54-21	54-22	54-23
59-01	59-02	59-03



凡 例

	道路
	水路
	筆界
	池
	市界
	町丁目界

茨  
木  
市



株  
式  
会  
社  
パ  
ス  
コ  
調  
製

内容：令和 7年 1月 1日現在

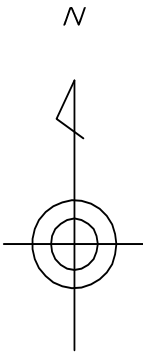
この図面は地籍参考図として作成  
したものであり権利関係には使用  
出来ません。

1: 1000

茨木市地籍参考図

54-23

54-17	54-18	54-19
54-22	54-23	54-24
59-02	59-03	59-04



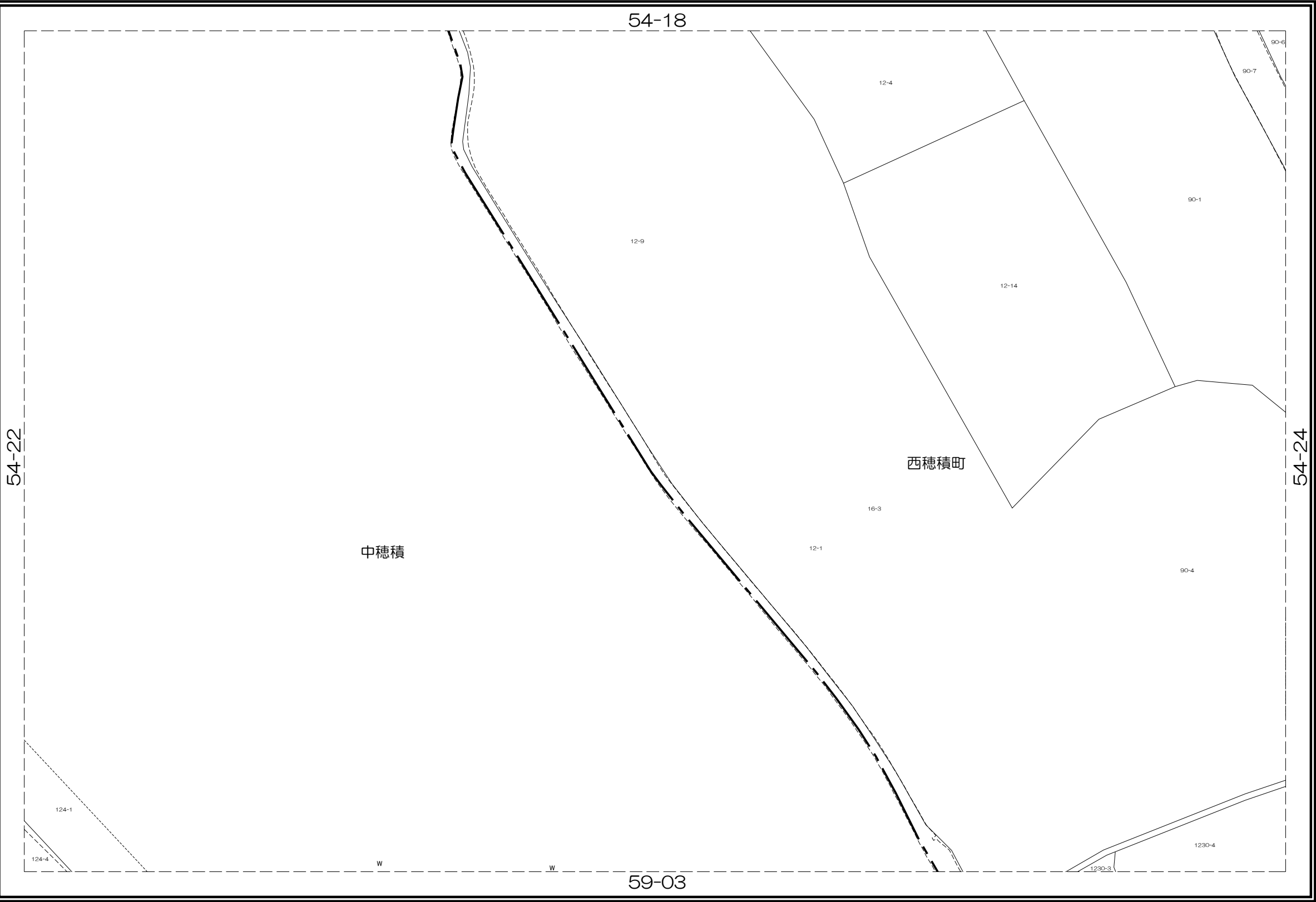
凡 例

	道路
	水路
	筆界
	池
	市界
	町丁目界

茨

木

市



内容：令和 7年 1月 1日現在

この図面は地籍参考図として作成  
したものであり権利関係には使用  
出来ません。

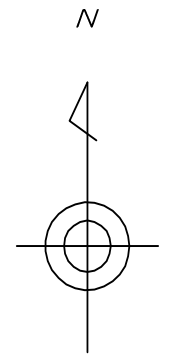
1: 1000

株式会社  
パスコ  
調製

茨木市地籍参考図

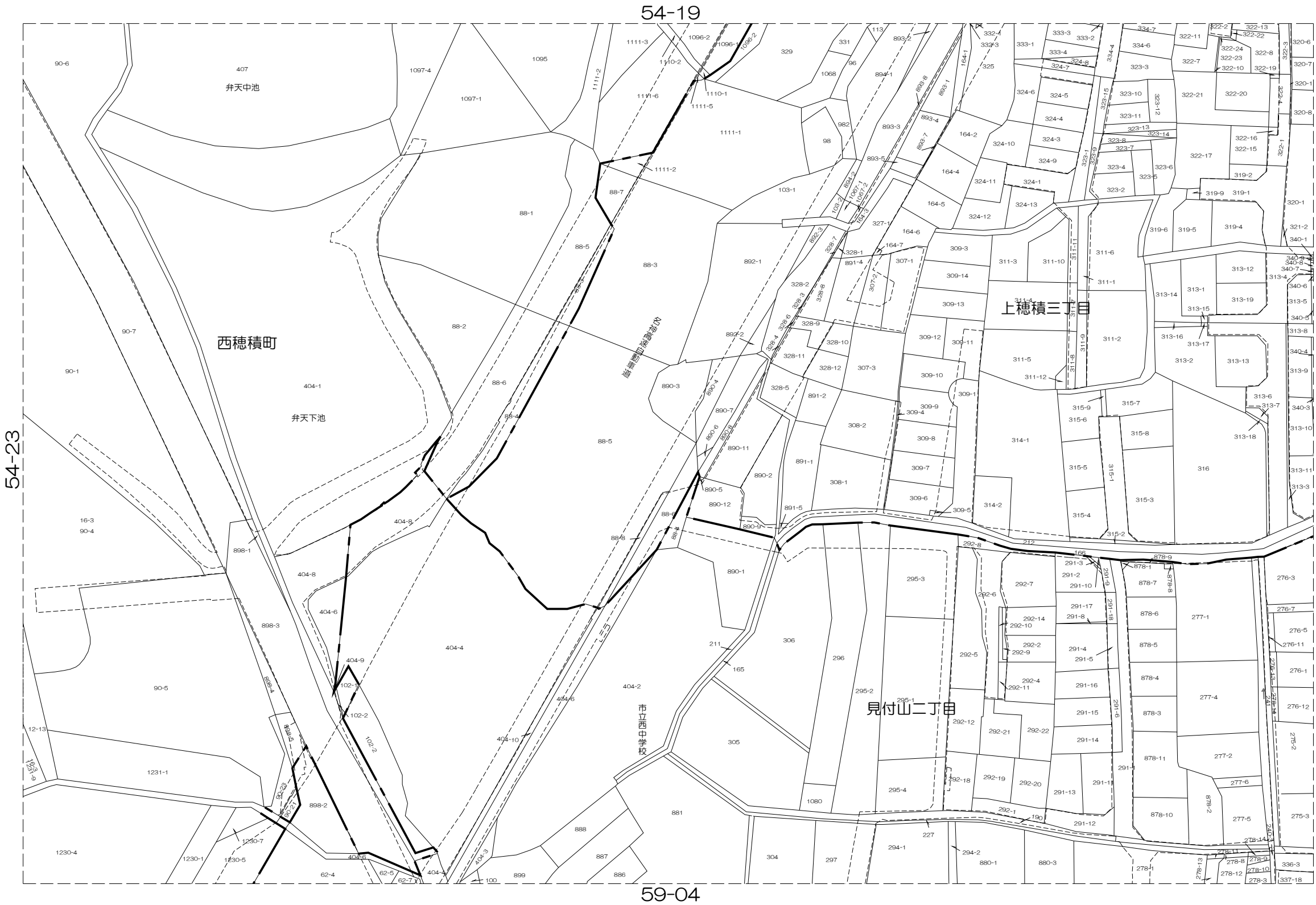
54-24

54-18	54-19	54-20
54-23	54-24	54-25
59-03	59-04	59-05



凡 例	
	道路
	水路
	筆界
	池
	市界
	町丁目界

茨  
木  
市



内容：令和 7年 1月 1日現在

この図面は地籍参考図として作成  
したものであり権利関係には使用  
出来ません。

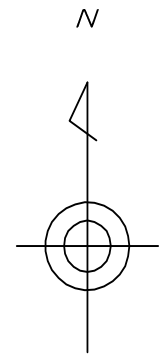
1: 1000

株式会社  
パスコ  
調製

茨木市地籍参考図

54-25

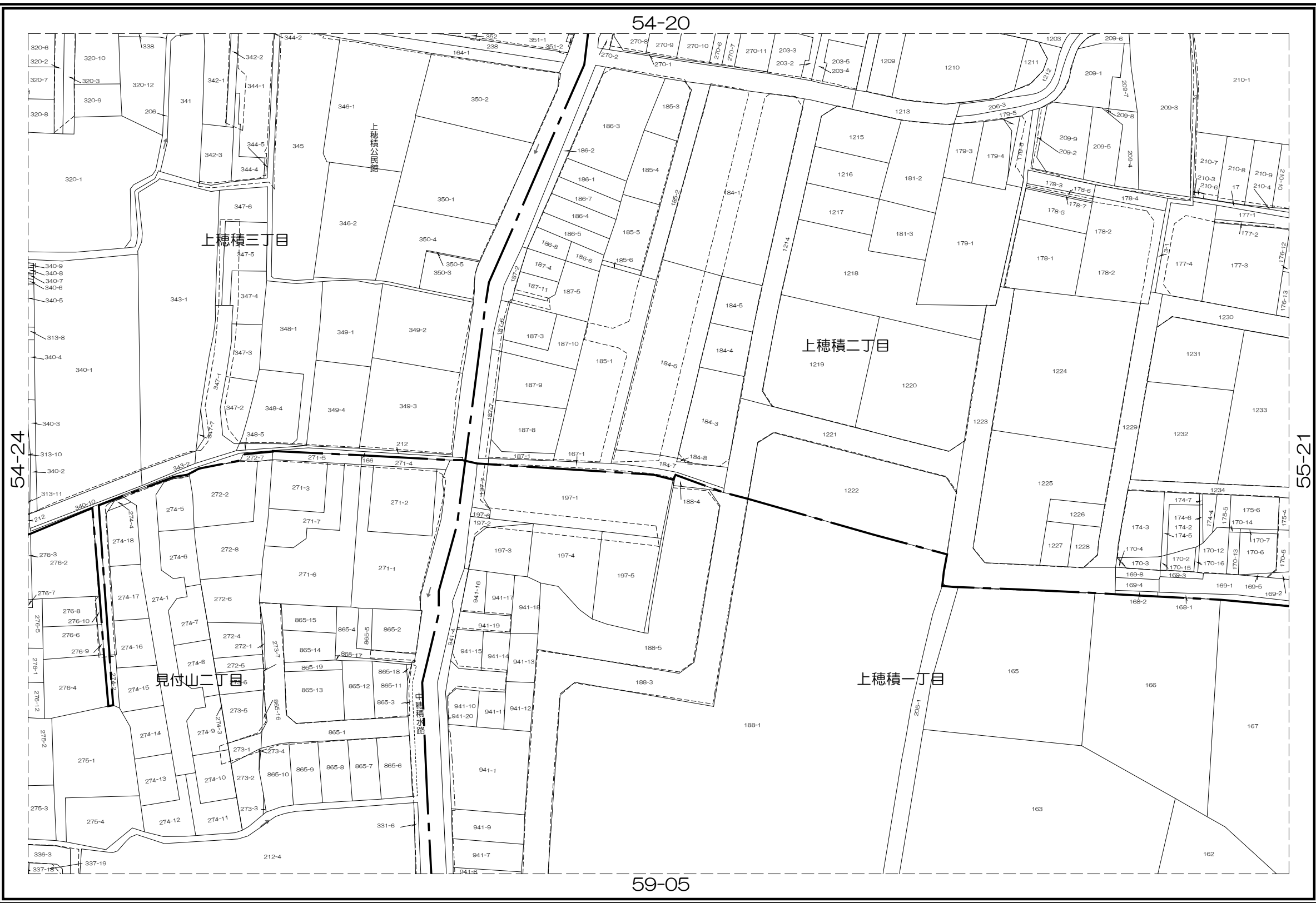
54-19	54-20	55-16
54-24	54-25	55-21
59-04	59-05	60-01



凡 例

	道路
	水路
	筆界
	池
	市界
	町丁目界

茨  
木  
市



株式会社  
パスコ  
調製

内容：令和 7年 1月 1日現在

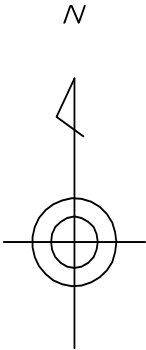
この図面は地籍参考図として作成  
したものであり権利関係には使用  
出来ません。

1: 1000

茨木市地籍参考図

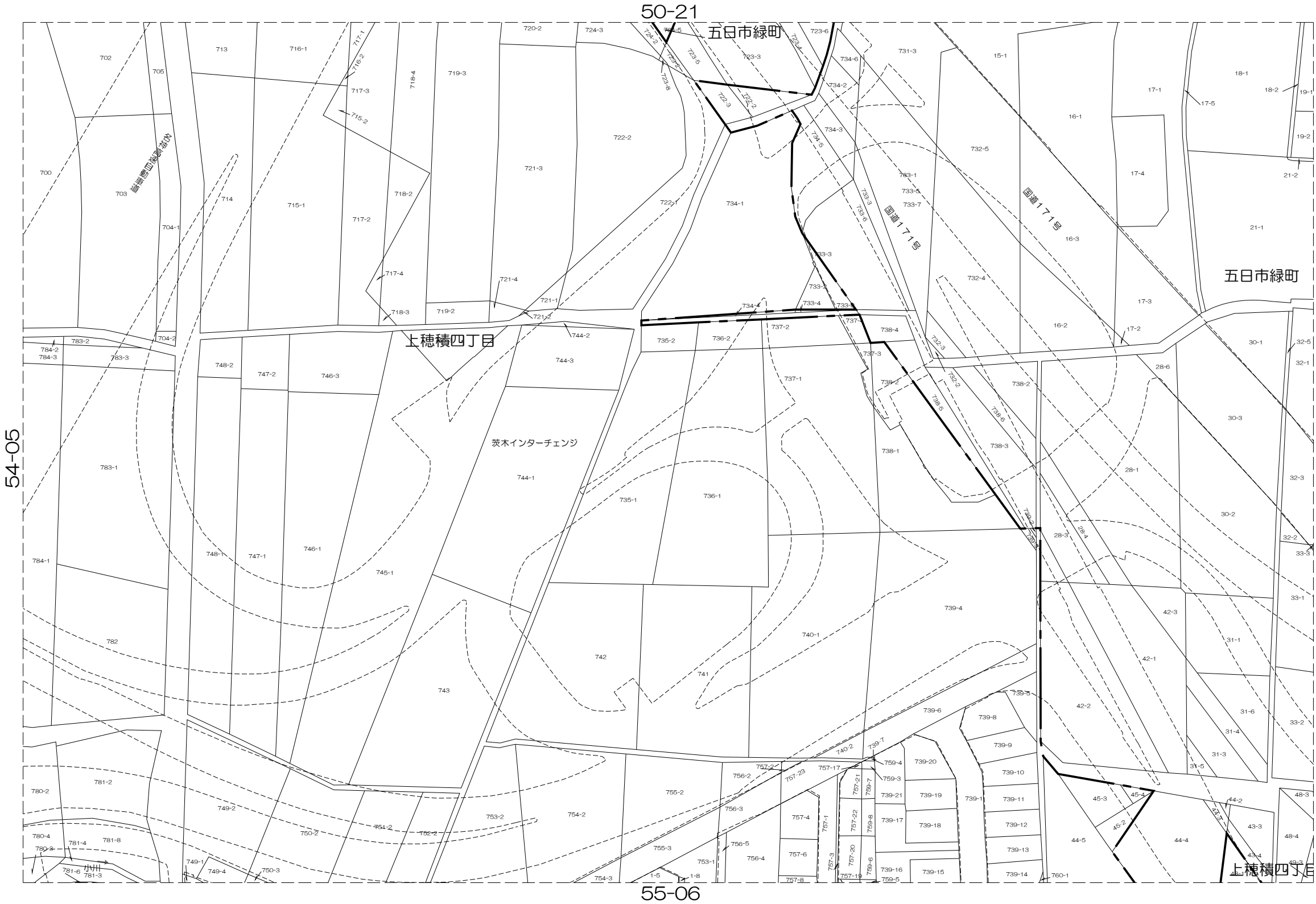
55-01

49-25	50-21	50-22
54-05	55-01	55-02
54-10	55-06	55-07



凡 例	
	道路
	水路
	筆界
	池
	市界
	町丁目界

茨  
木  
市



内容：令和 7年 1月 1日現在

この図面は地籍参考図として作成  
したものであり権利関係には使用  
出来ません。

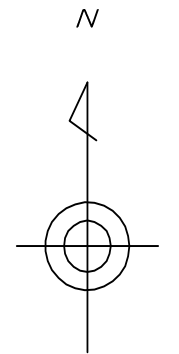
1: 1000

株式会社  
パスコ  
調製

茨木市地籍参考図

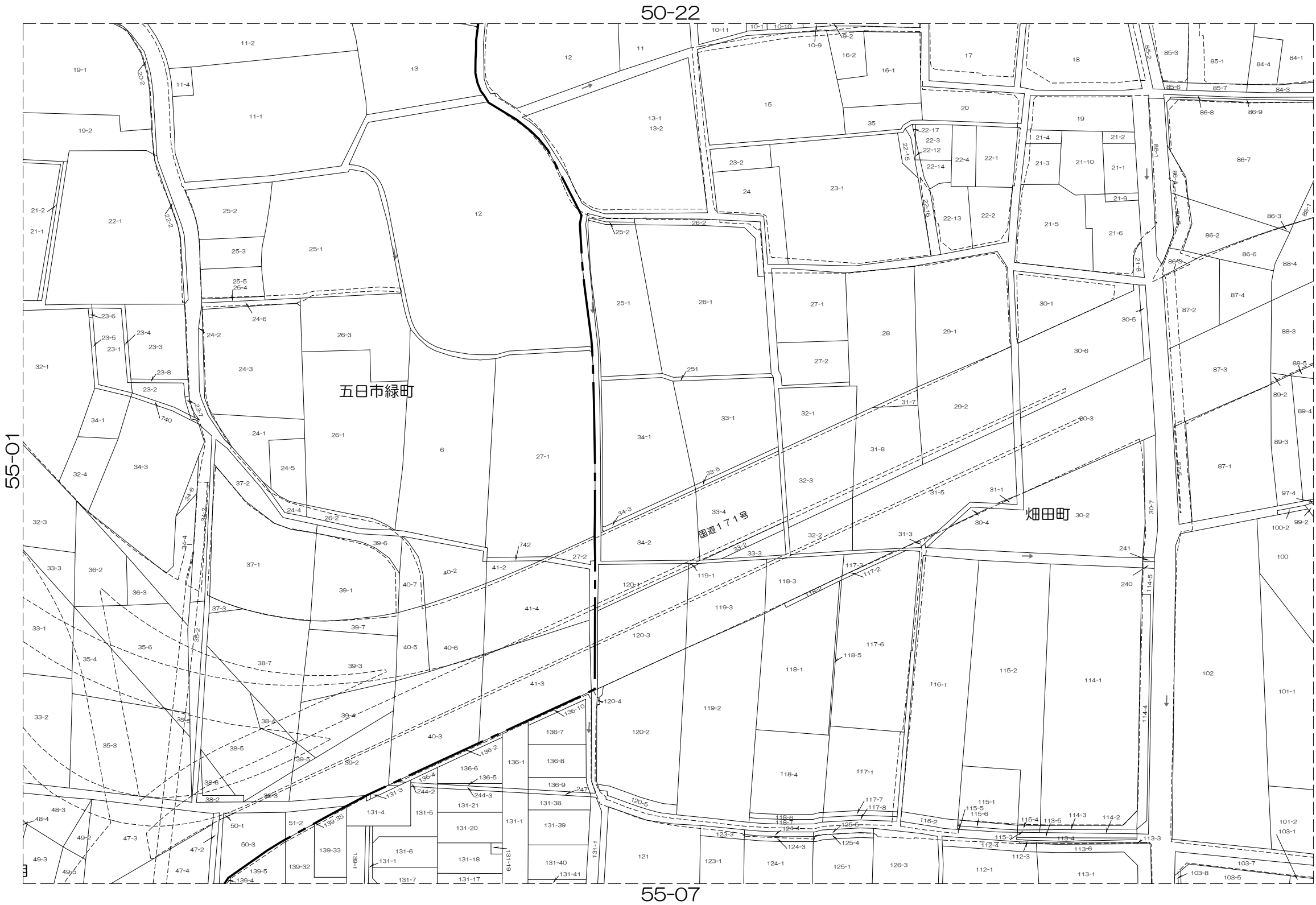
55-02

50-21	50-22	50-23
55-01	55-02	55-03
55-06	55-07	55-08



凡 例	
	道路
	水路
	筆界
	池
	市界
	町丁目界

茨  
木  
市



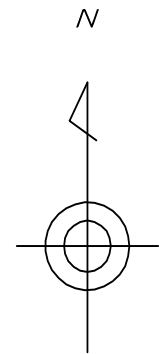
内容：令和 7年 1月 1日現在

この図面は地籍参考図として作成  
したものであり権利関係には使用  
出来ません。

1: 1000

株式会社  
パスコ  
調製

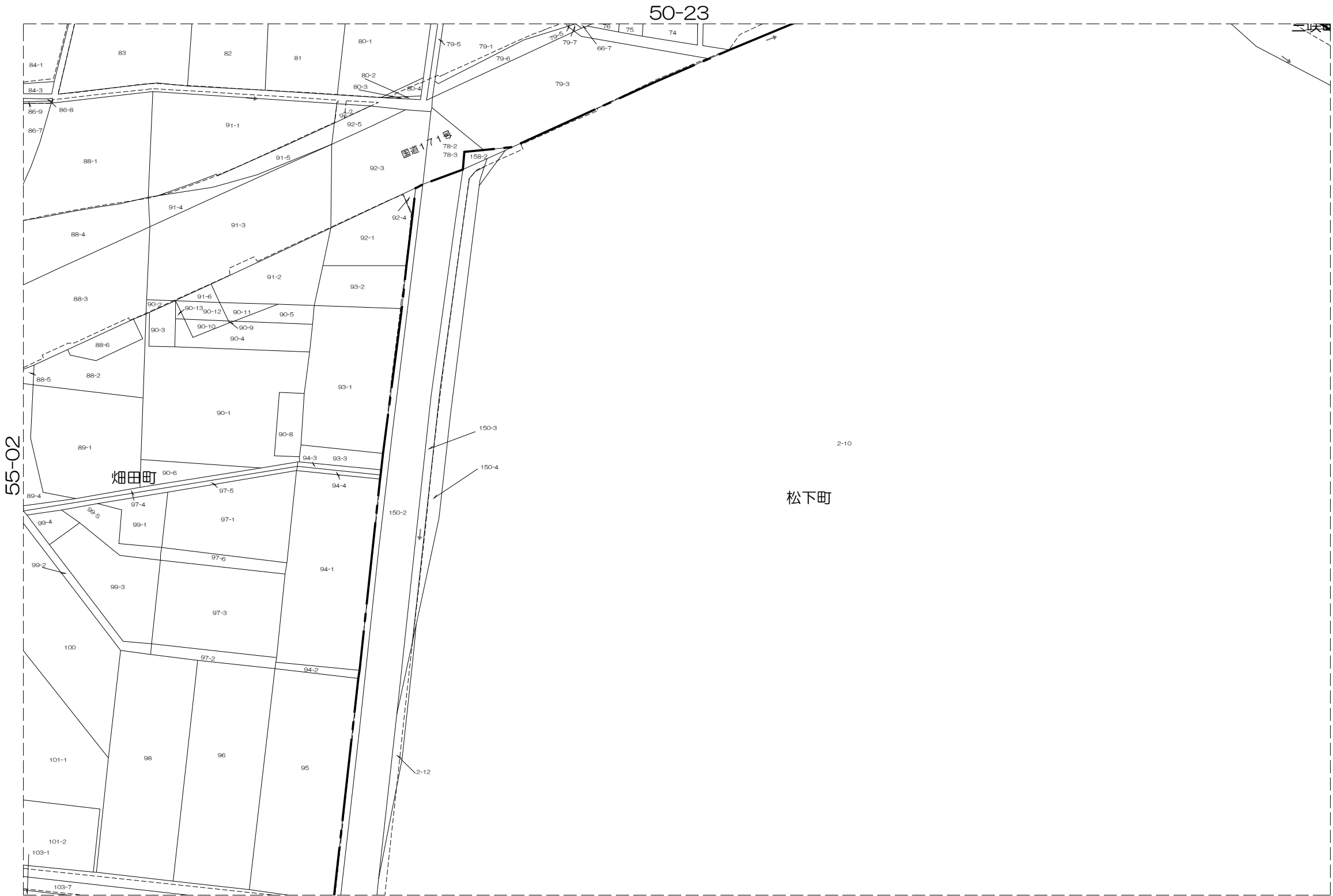
50-22	50-23	50-24
55-02	55-03	55-04
55-07	55-08	55-09



凡 例

	道路
	水路
	筆界
	池
	市界
	町丁目界

茨  
木  
市



株  
式  
会  
社  
パ  
ス  
コ  
調  
製

内容：令和 7年 1月 1日現在

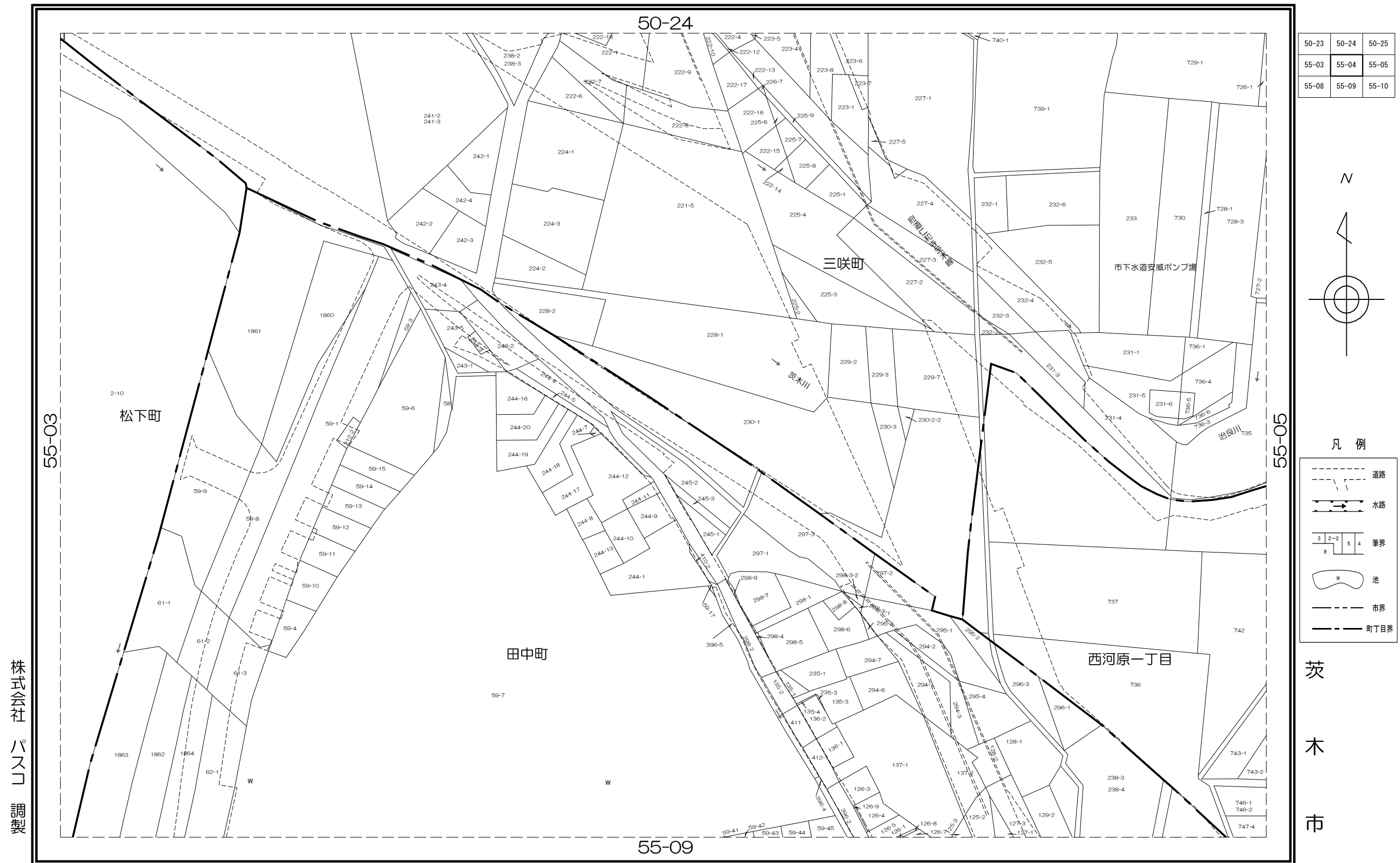
この図面は地籍参考図として作成  
したものであり権利関係には使用  
出来ません。

1: 1000



## 茨木市地籍参考図

55-04



内容：令和 7年 1月 1日現在

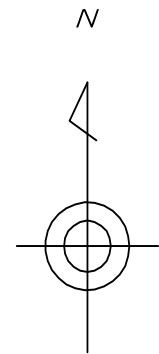
この図面は地籍参考図として作成したものであり権利関係には使用出来ません。

1: 1000

茨木市地籍参考図

55-05

50-24	50-25	51-21
55-04	55-05	56-01
55-09	55-10	56-06



凡 例

- 道路 (Dashed line with cross-ticks)
- 水路 (Line with wavy arrows)
- 筆界 (Line with numbers 3, 2-2, 5, 4, 8)
- 池 (Shape with 'W' inside)
- 市界 (Long dashed line)
- 町丁目界 (Short dashed line)

茨  
木  
市



内容：令和 7年 1月 1日現在

この図面は地籍参考図として作成したものであり権利関係には使用出来ません。

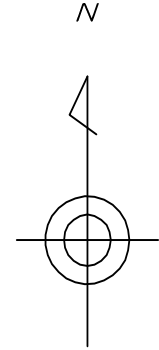
1: 1000

株式会社 パスコ 調製

茨木市地籍参考図

55-06

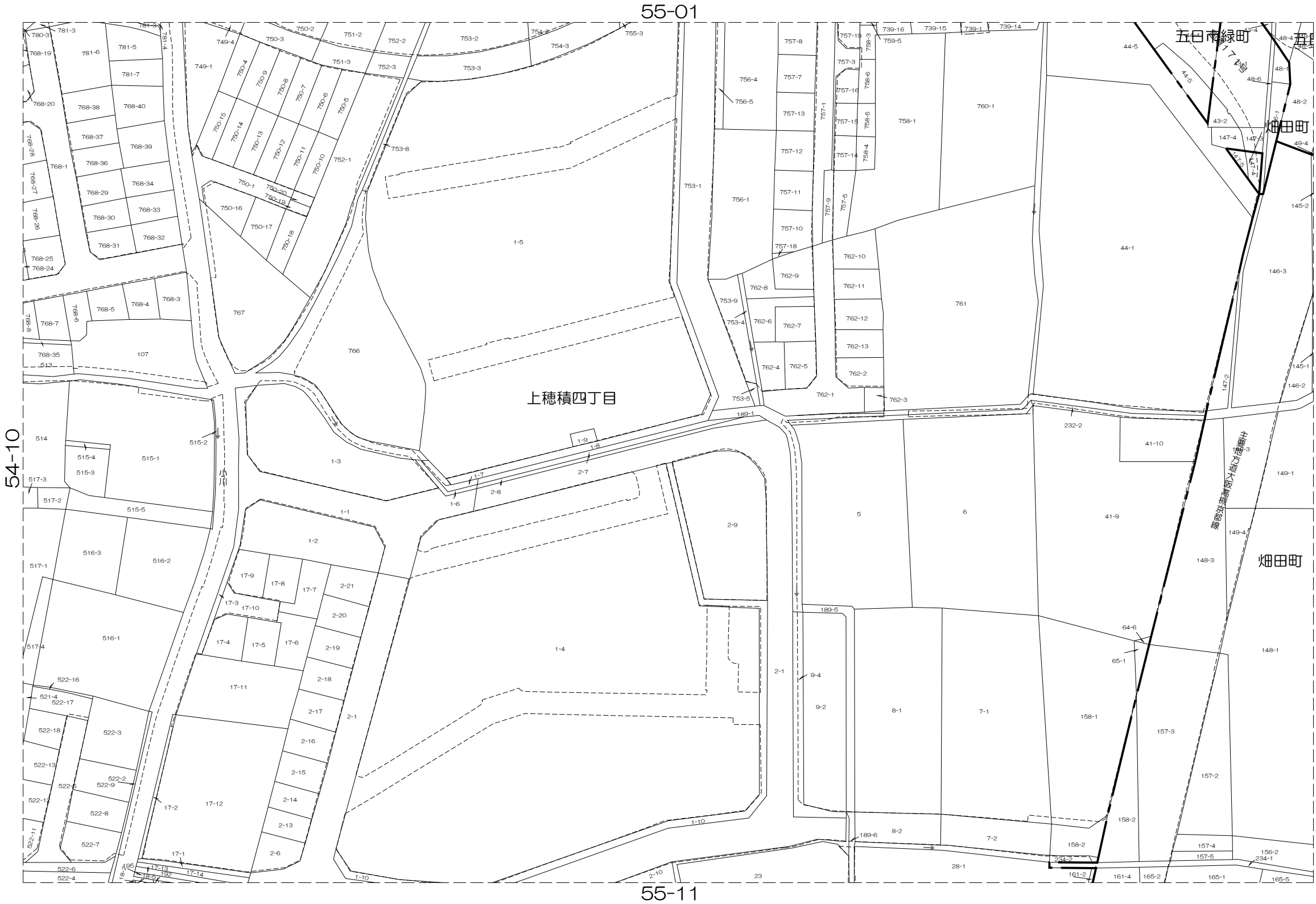
54-05	55-01	55-02
54-10	55-06	55-07
54-15	55-11	55-12



凡 例

- 道路
- 水路
- 筆界
- 池
- 市界
- 町丁目界

茨  
木  
市



株式会  
社  
パ  
ス  
コ  
調  
製

内容：令和 7年 1月 1日現在

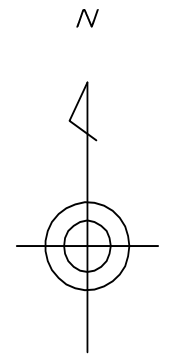
この図面は地籍参考図として作成  
したものであり権利関係には使用  
出来ません。

1: 1000

茨木市地籍参考図

55-07

55-01	55-02	55-03
55-06	55-07	55-08
55-11	55-12	55-13



凡 例

- 道路
- 水路
- 筆界
- 池
- 市界
- 町丁目界

茨  
木  
市



内容：令和 7年 1月 1日現在

この図面は地籍参考図として作成  
したものであり権利関係には使用  
出来ません。

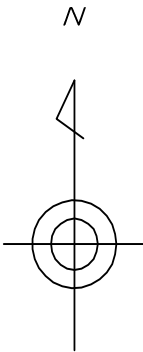
1: 1000

株式会社  
パスコ  
調製

茨木市地籍参考図

55-08

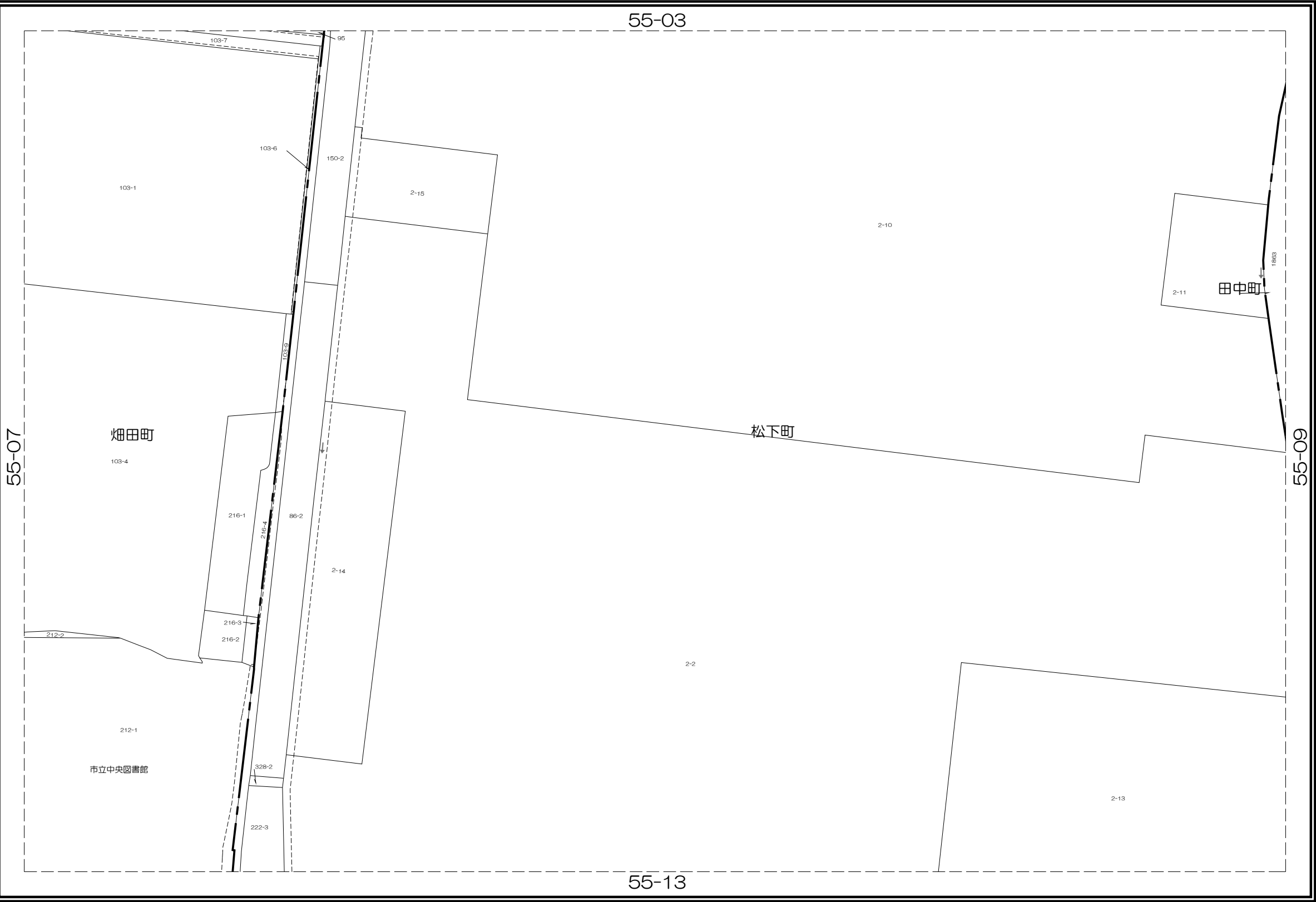
55-02	55-03	55-04
55-07	55-08	55-09
55-12	55-13	55-14



凡 例

	道路
	水路
	筆界
	池
	市界
	町丁目界

茨  
木  
市



内容：令和 7年 1月 1日現在

この図面は地籍参考図として作成  
したものであり権利関係には使用  
出来ません。

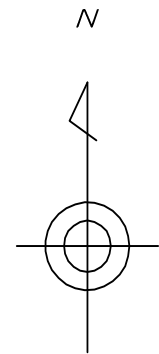
1: 1000

株式会社  
パスコ  
調製

茨木市地籍参考図

55-09

55-03	55-04	55-05
55-08	55-09	55-10
55-13	55-14	55-15



凡 例	
	道路
	水路
	筆界
	池
	市界
	町丁目界

茨  
木  
市



内容：令和 7年 1月 1日現在

この図面は地籍参考図として作成  
したものであり権利関係には使用  
出来ません。

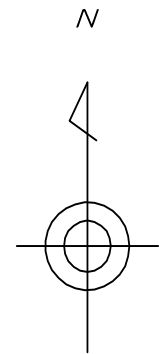
1: 1000

株式会社  
パスコ  
調製

茨木市地籍参考図

55-10

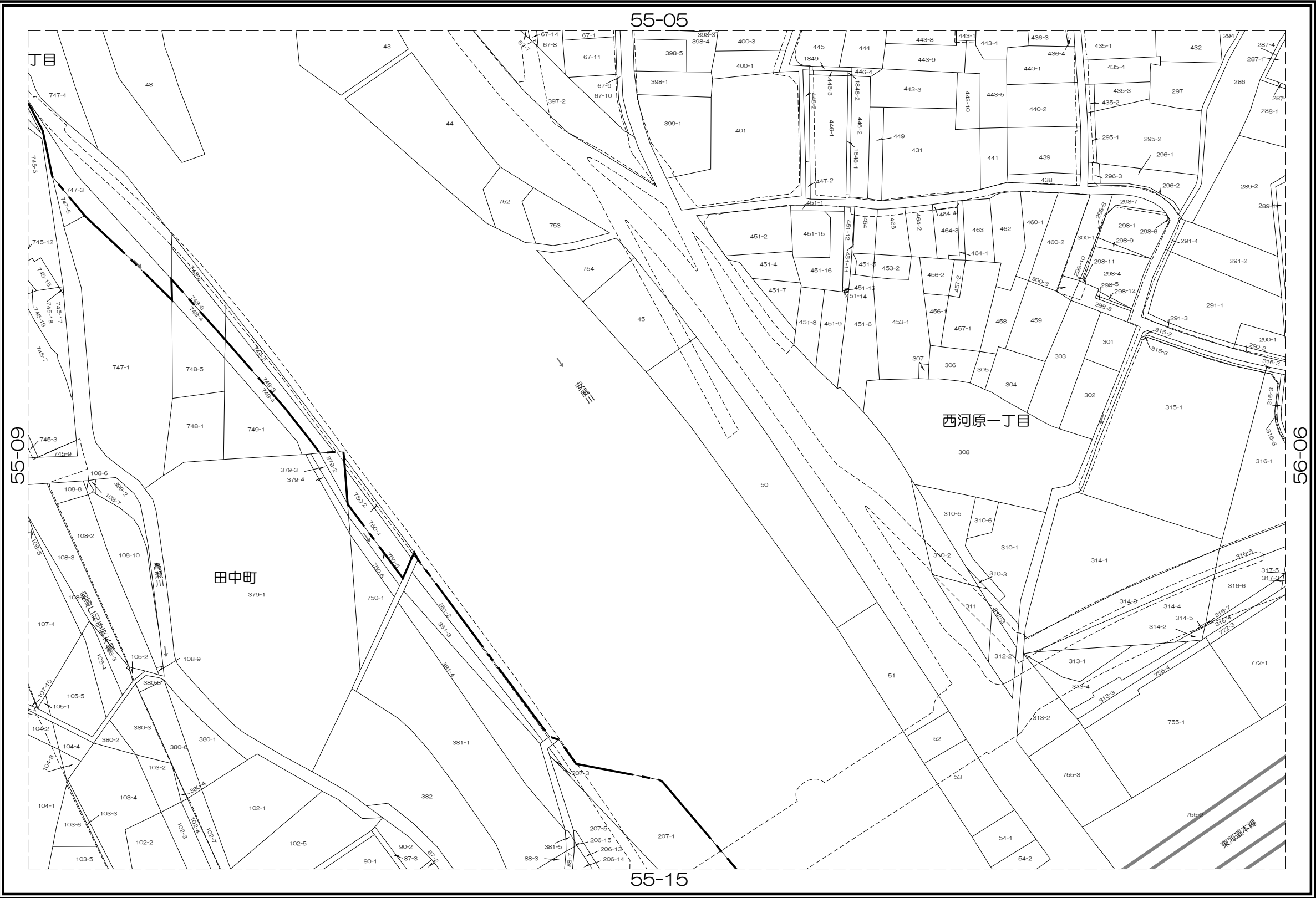
55-04	55-05	56-01
55-09	55-10	56-06
55-14	55-15	56-11



凡 例

- 道路
- 水路
- 筆界
- 池
- 市界
- 町丁目界

茨  
木  
市



内容：令和 7年 1月 1日現在

この図面は地籍参考図として作成したものであり権利関係には使用出来ません。

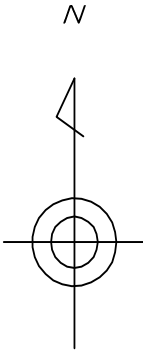
1: 1000

株式会社 パスコ 調製

茨木市地籍参考図

55-11

54-10	55-06	55-07
54-15	55-11	55-12
54-20	55-16	55-17



凡 例

	道路
	水路
	筆界
	池
	市界
	町丁目界

茨  
木  
市



内容：令和 7年 1月 1日現在

この図面は地籍参考図として作成  
したものであり権利関係には使用  
出来ません。

1: 1000

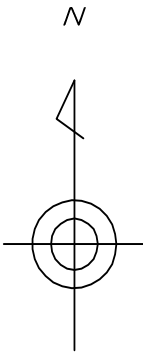
株式会  
社  
パ  
ス  
コ  
調  
製



茨木市地籍参考図

55-12

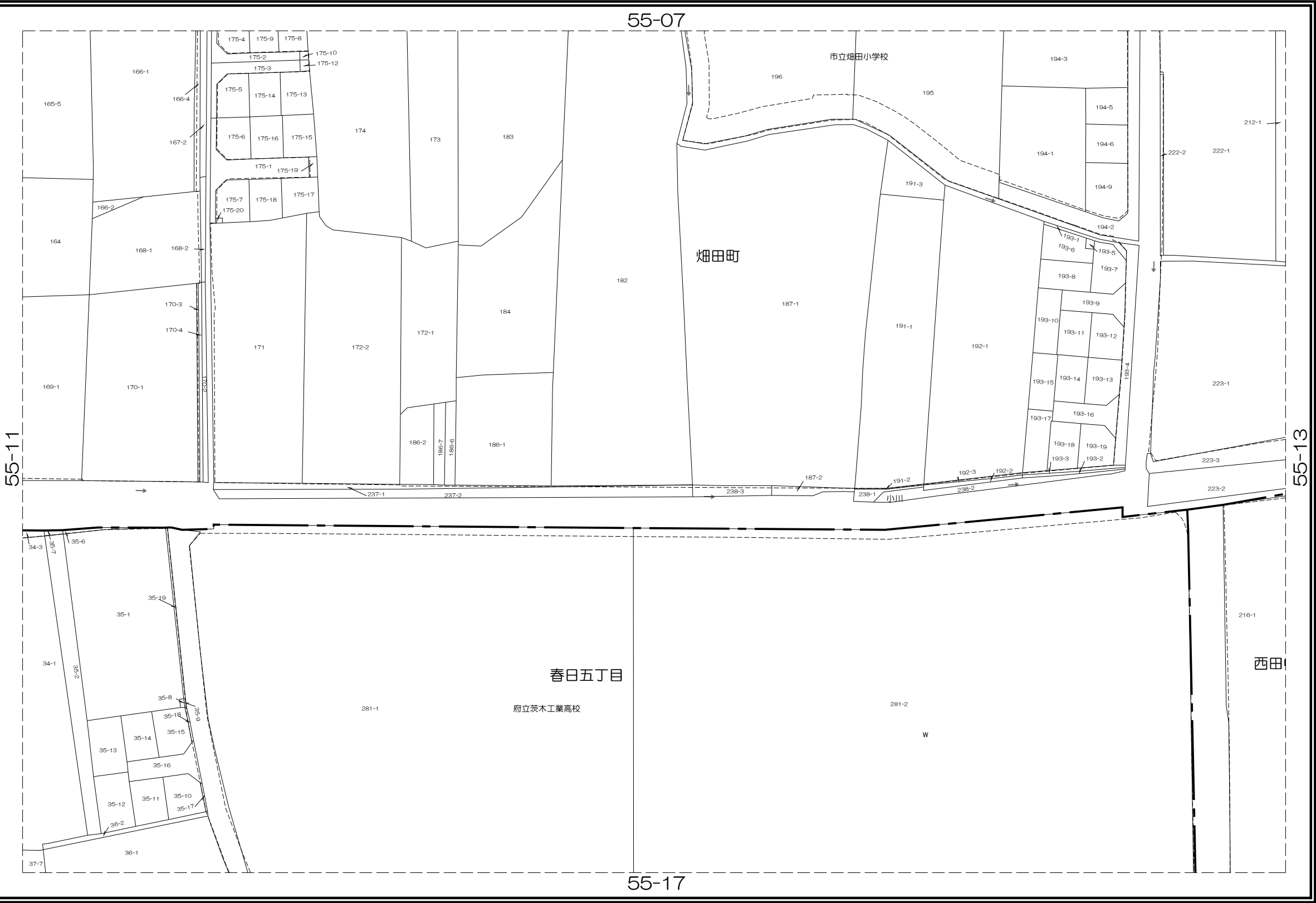
55-06	55-07	55-08
55-11	55-12	55-13
55-16	55-17	55-18



凡 例

	道路
	水路
	筆界
	池
	市界
	町丁目界

茨  
木  
市



株式会社  
パスコ  
調製

内容：令和 7年 1月 1日現在

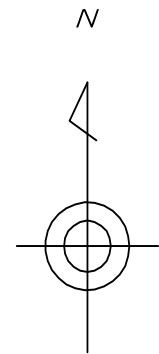
この図面は地籍参考図として作成  
したものであり権利関係には使用  
出来ません。

1: 1000

茨木市地籍参考図

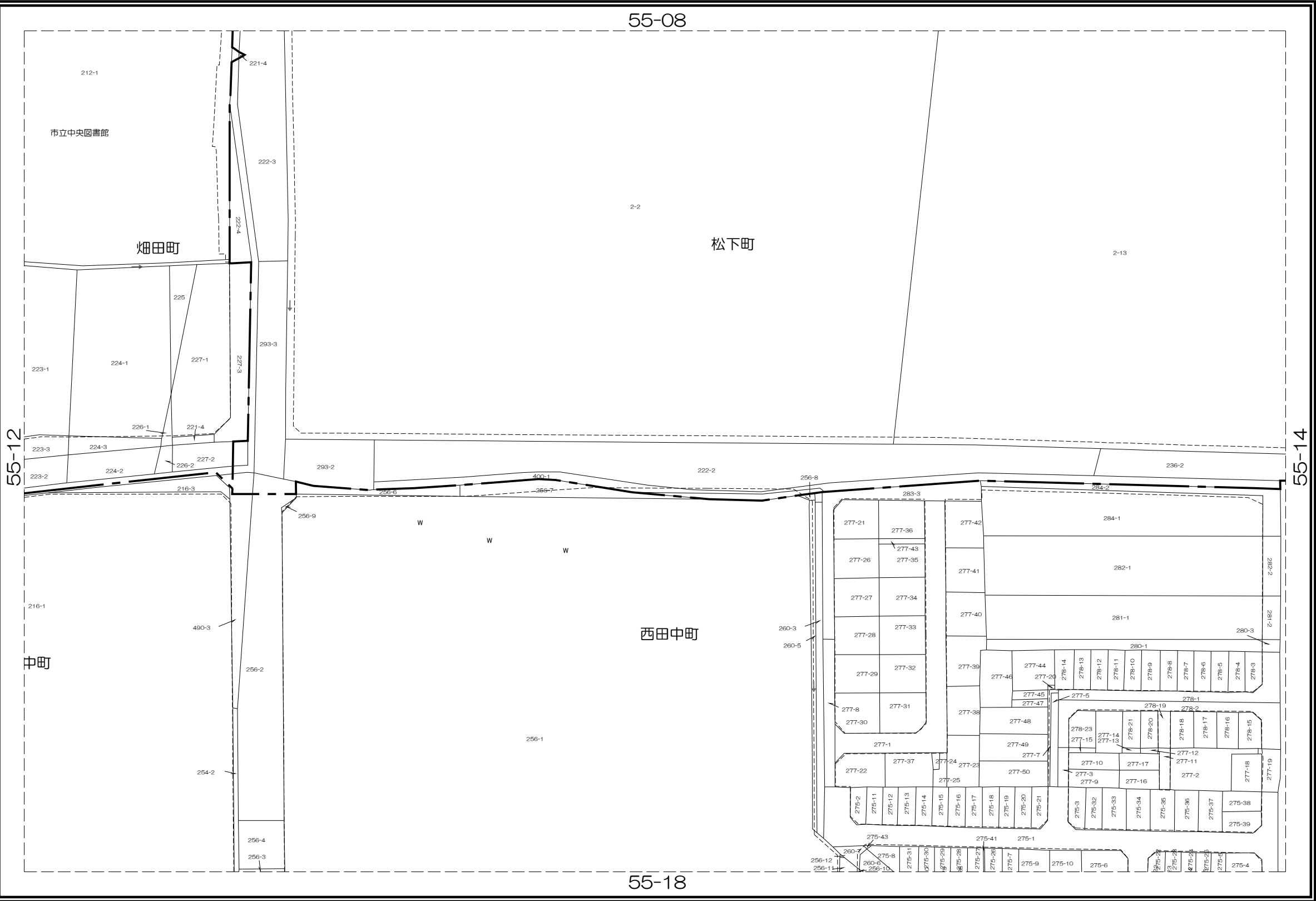
55-13

55-07	55-08	55-09
55-12	55-13	55-14
55-17	55-18	55-19



凡 例	
	道路
	水路
	筆界
	池
	市界
	町丁目界

茨  
木  
市



内容：令和 7年 1月 1日現在

この図面は地籍参考図として作成  
したものであり権利関係には使用  
出来ません。

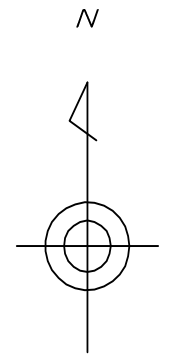
1: 1000

株  
式  
会  
社  
パ  
ス  
コ  
調  
製

茨木市地籍参考図

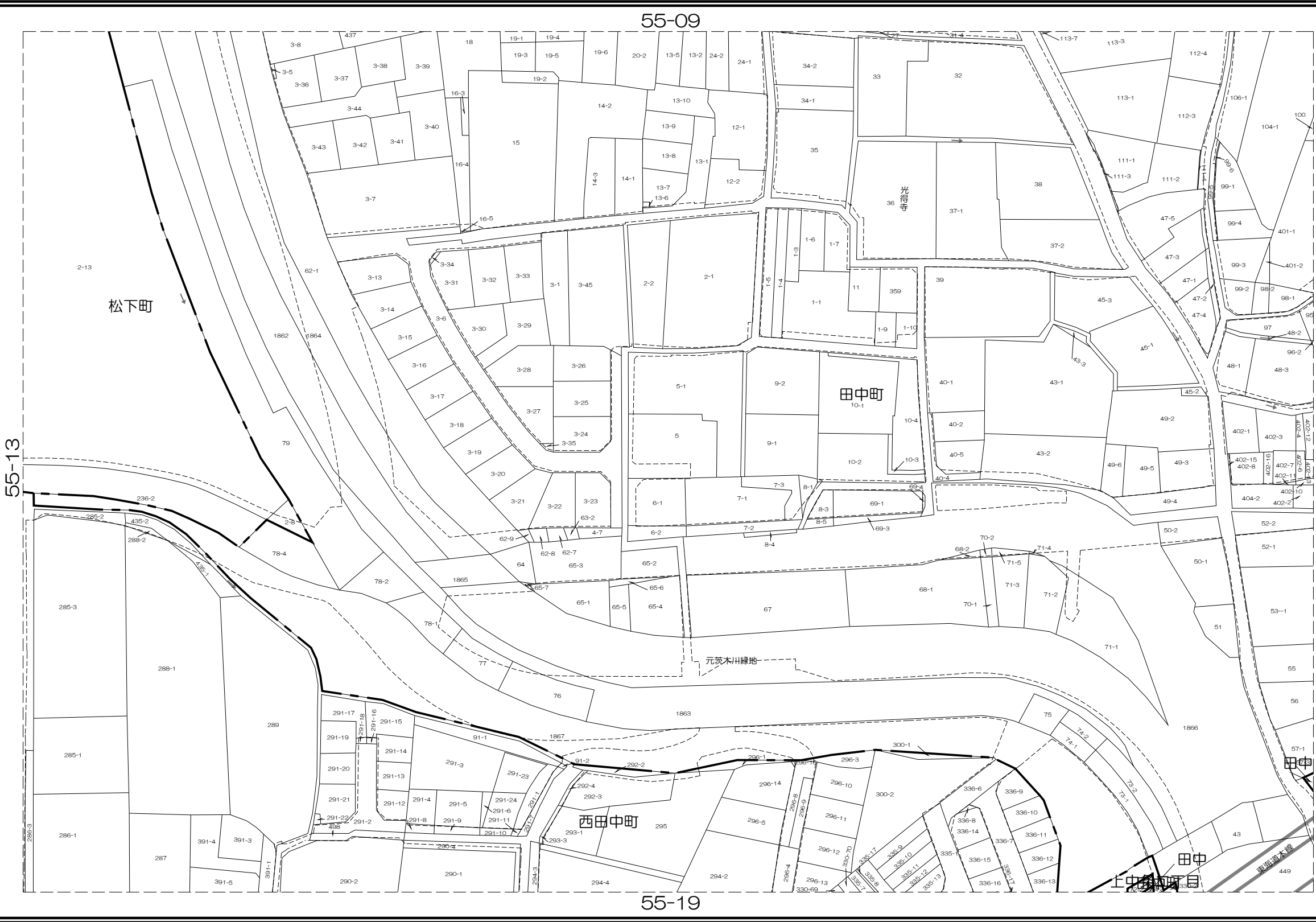
55-14

55-08	55-09	55-10
55-13	55-14	55-15
55-18	55-19	55-20



凡 例	
	道路
	水路
	筆界
	池
	市界
	町丁目界

茨  
木  
市



株式会  
社 パ  
ス コ  
調 製

内容：令和 7年 1月 1日現在

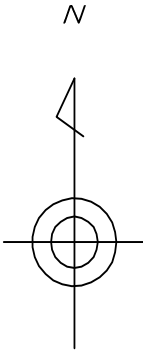
この図面は地籍参考図として作成  
したものであり権利関係には使用  
出来ません。

1: 1000

茨木市地籍参考図

55-15

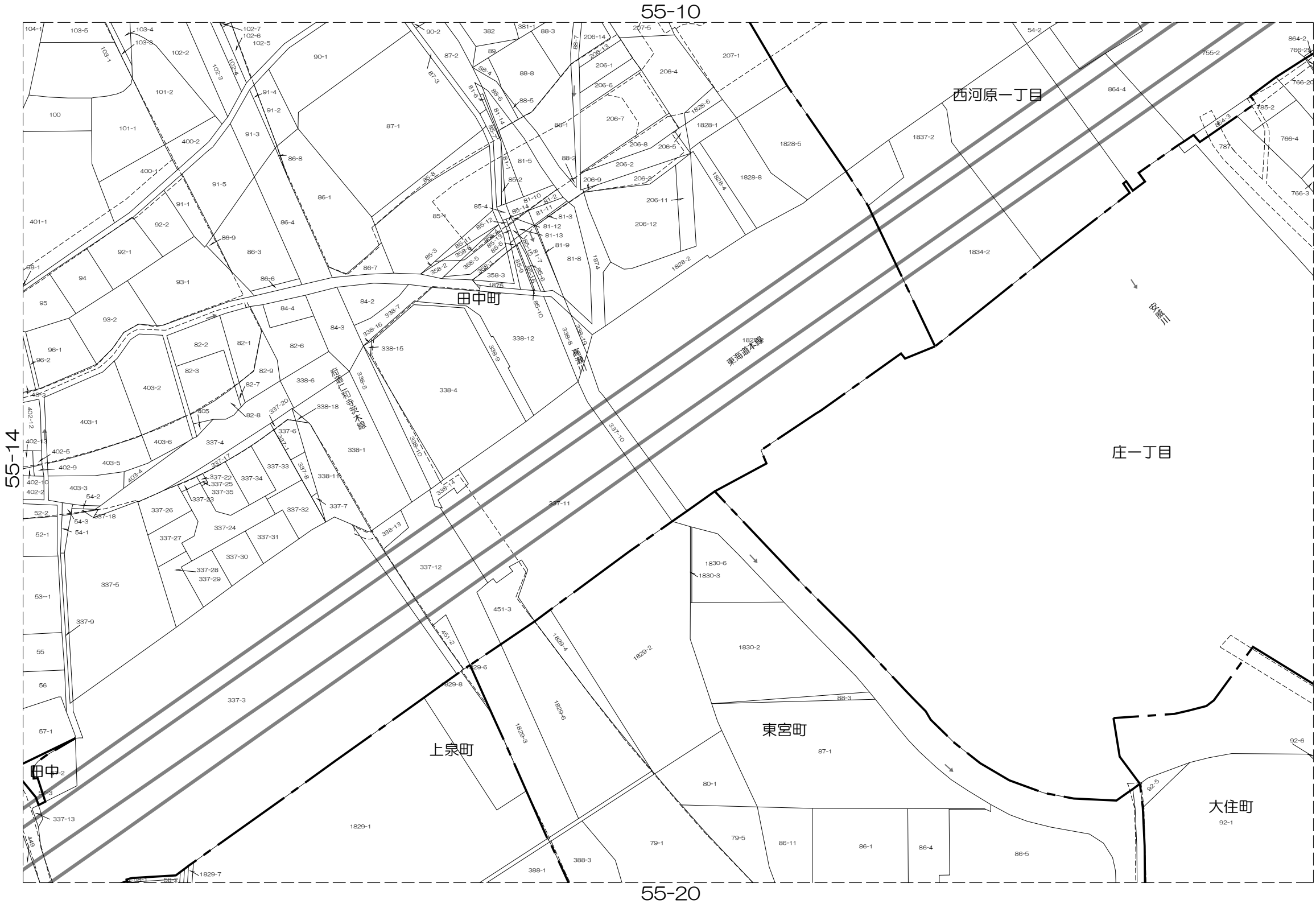
55-09	55-10	56-06
55-14	55-15	56-11
55-19	55-20	56-16



凡 例

	道路
	水路
	筆界
	池
	市界
	町丁目界

茨  
木  
市



株式会  
社 パ  
ス コ  
調 製

内容：令和 7年 1月 1日現在

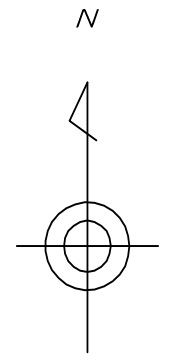
この図面は地籍参考図として作成  
したものであり権利関係には使用  
出来ません。

1: 1000

茨木市地籍参考図

55-16

54-15	55-11	55-12
54-20	55-16	55-17
54-25	55-21	55-22



凡 例

- 道路
- 水路
- 筆界
- 池
- 市界
- 町丁目界

茨  
木  
市



株式会社  
パスコ  
調製

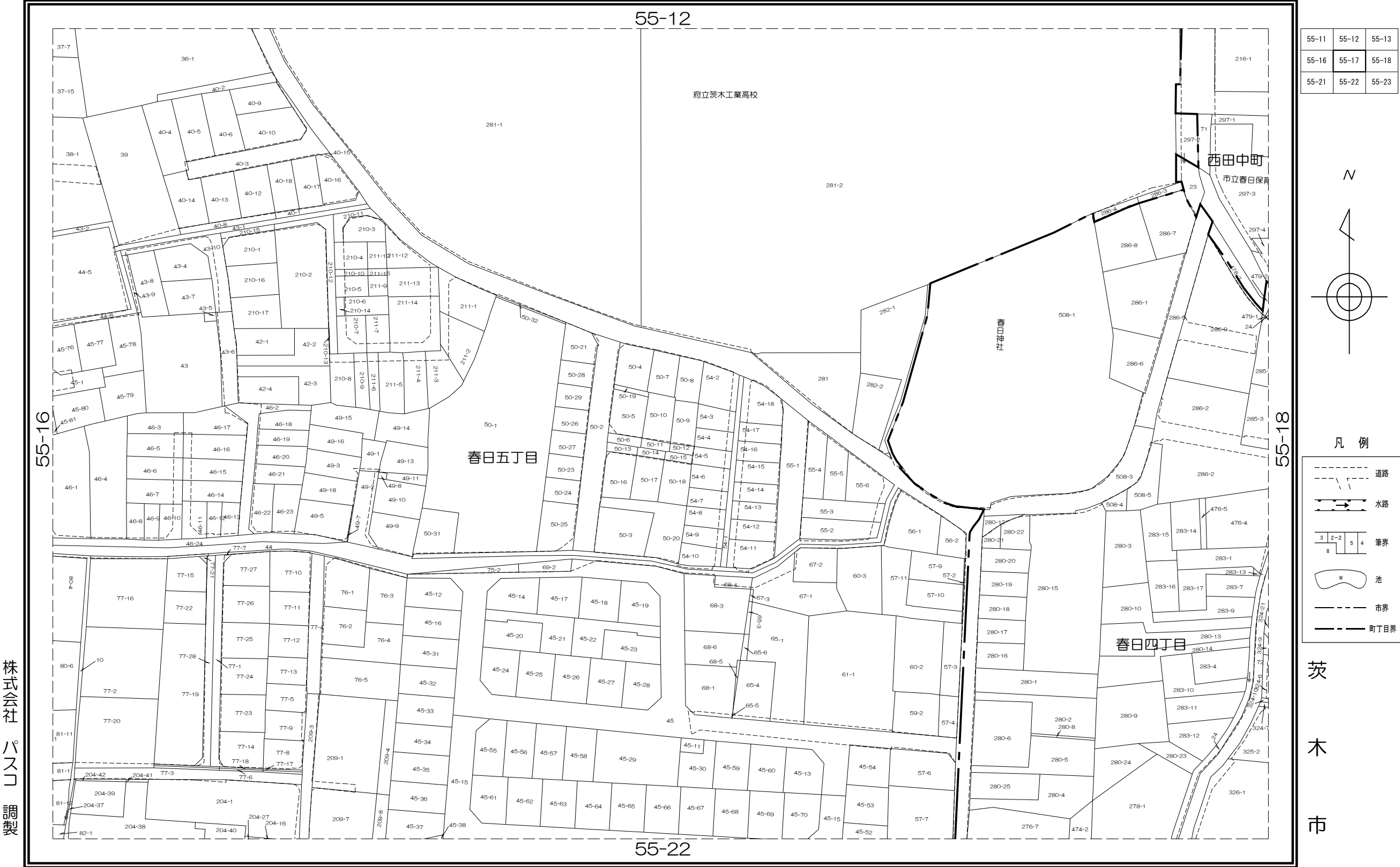
内容：令和 7年 1月 1日現在

この図面は地籍参考図として作成  
したものであり権利関係には使用  
出来ません。

1: 1000

茨木市地籍参考図

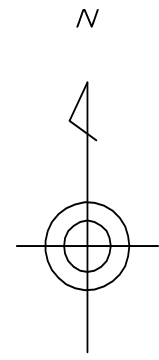
55-17



茨木市地籍参考図

55-18

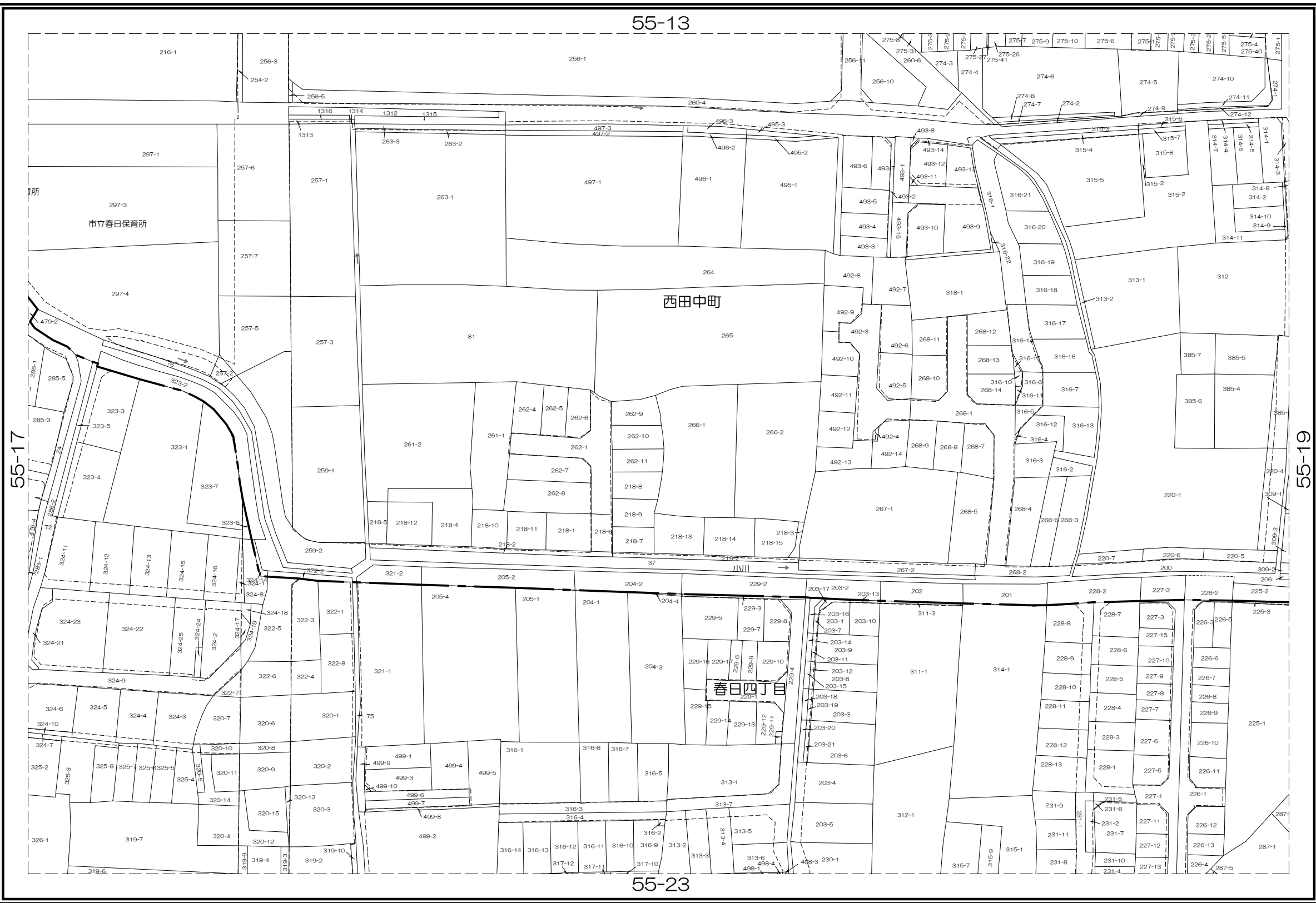
55-12	55-13	55-14
55-17	55-18	55-19
55-22	55-23	55-24



凡 例

- 道路
- 水路
- 筆界
- 池
- 市界
- 町丁目界

茨  
木  
市



株式会社 パスコ 調製

内容：令和 7年 1月 1日現在

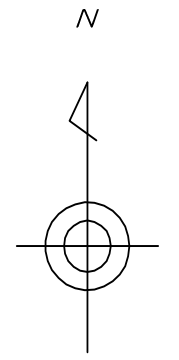
この図面は地籍参考図として作成  
したものであり権利関係には使用  
出来ません。

1: 1000

茨木市地籍参考図

55-19

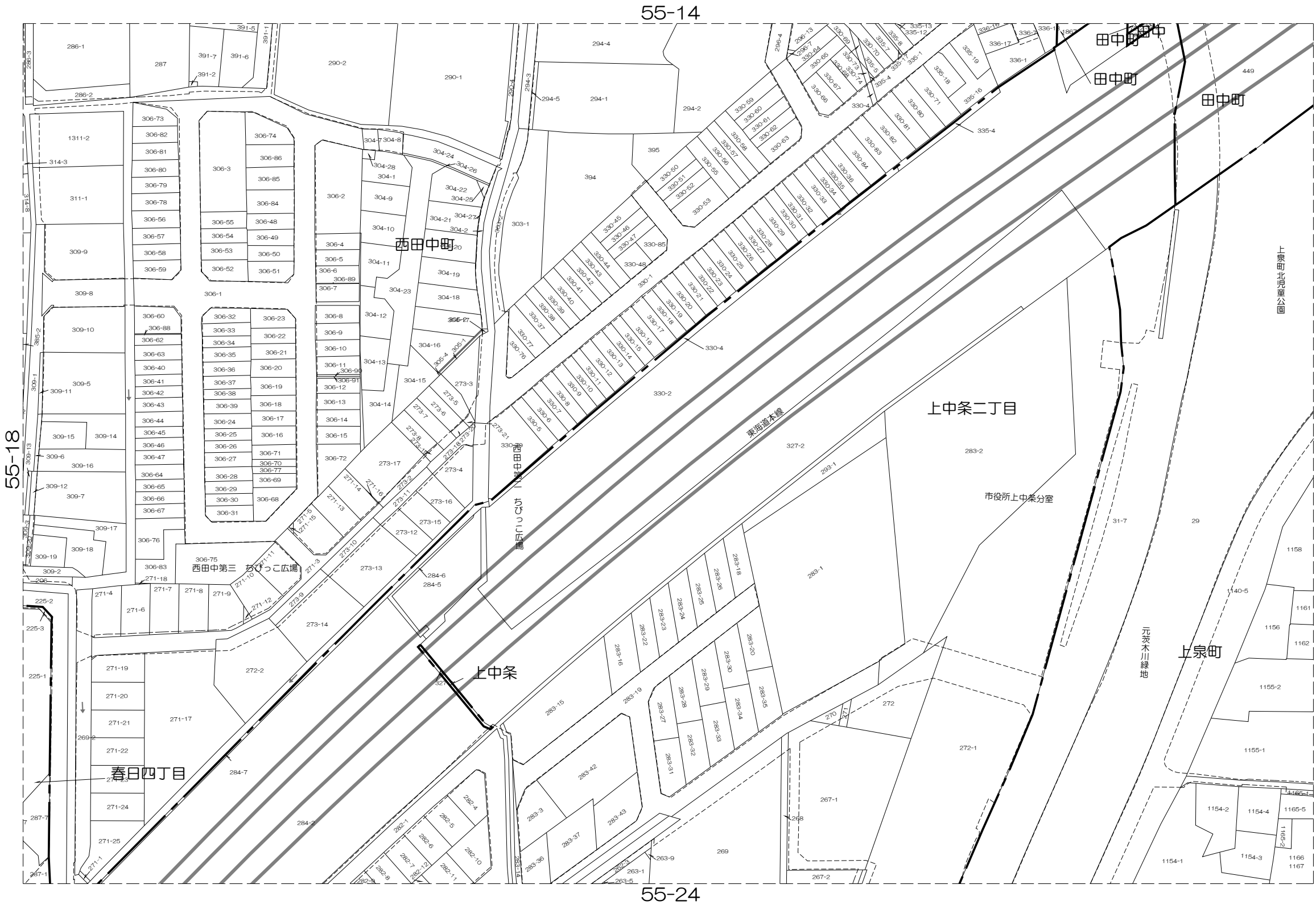
55-13	55-14	55-15
55-18	55-19	55-20
55-23	55-24	55-25



凡 例

	道路
	水路
	筆界
	池
	市界
	町丁目界

茨  
木  
市



株式会社  
パスコ  
調製

内容：令和 7年 1月 1日現在

この図面は地籍参考図として作成  
したものであり権利関係には使用  
出来ません。

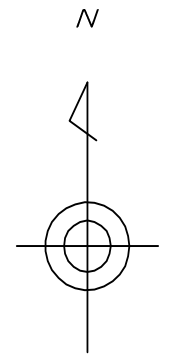
1: 1000



茨木市地籍参考図

55-20

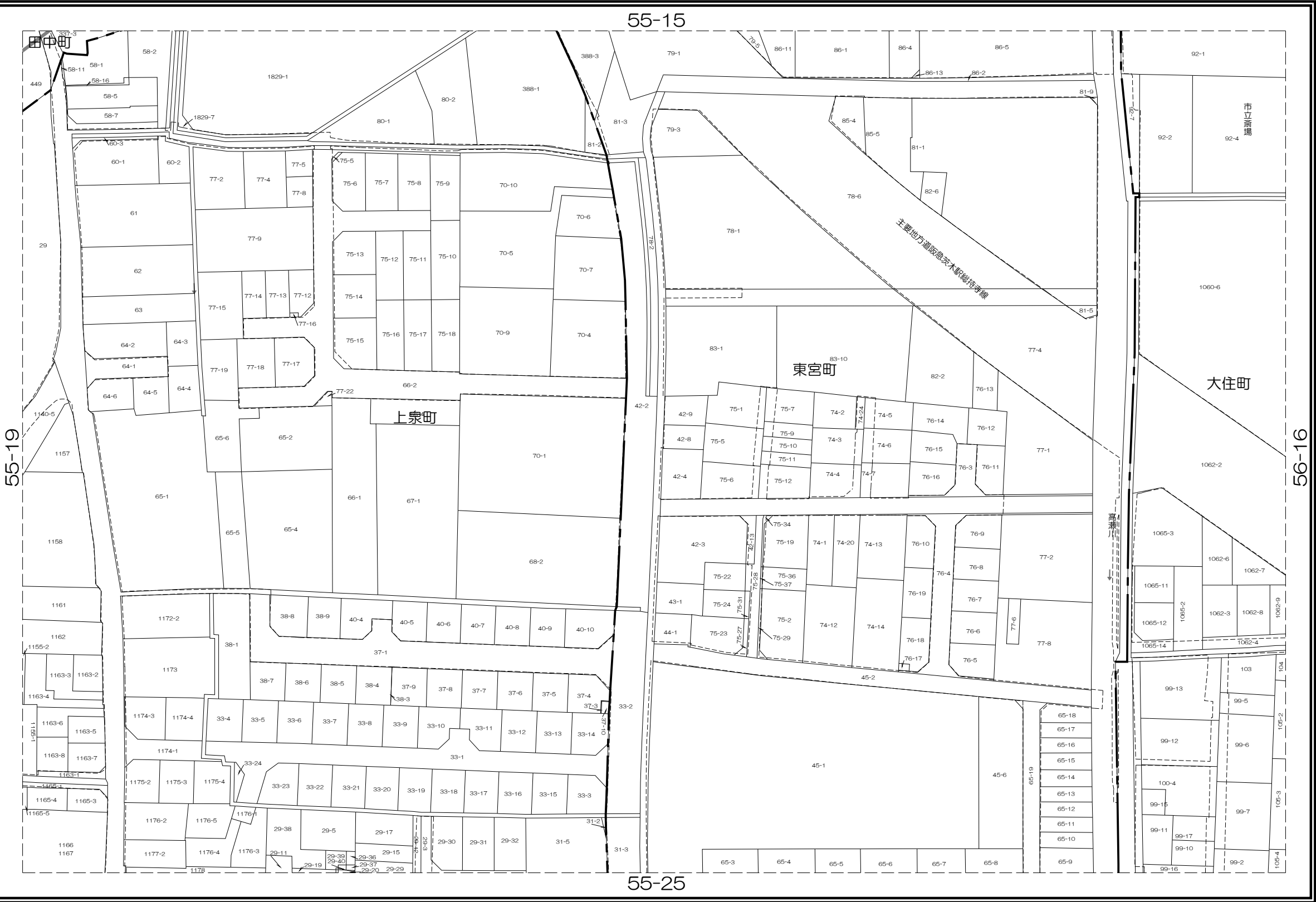
55-14	55-15	56-11
55-19	55-20	56-16
55-24	55-25	56-21



凡 例

- 道路
- 水路
- 筆界
- 池
- 市界
- 町丁目界

茨  
木  
市



内容：令和 7年 1月 1日現在

この図面は地籍参考図として作成  
したものであり権利関係には使用  
出来ません。

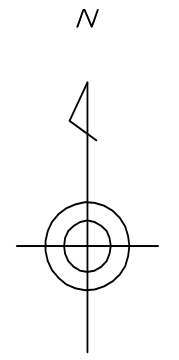
1: 1000

株式会社 パスコ 調製

茨木市地籍参考図

55-21

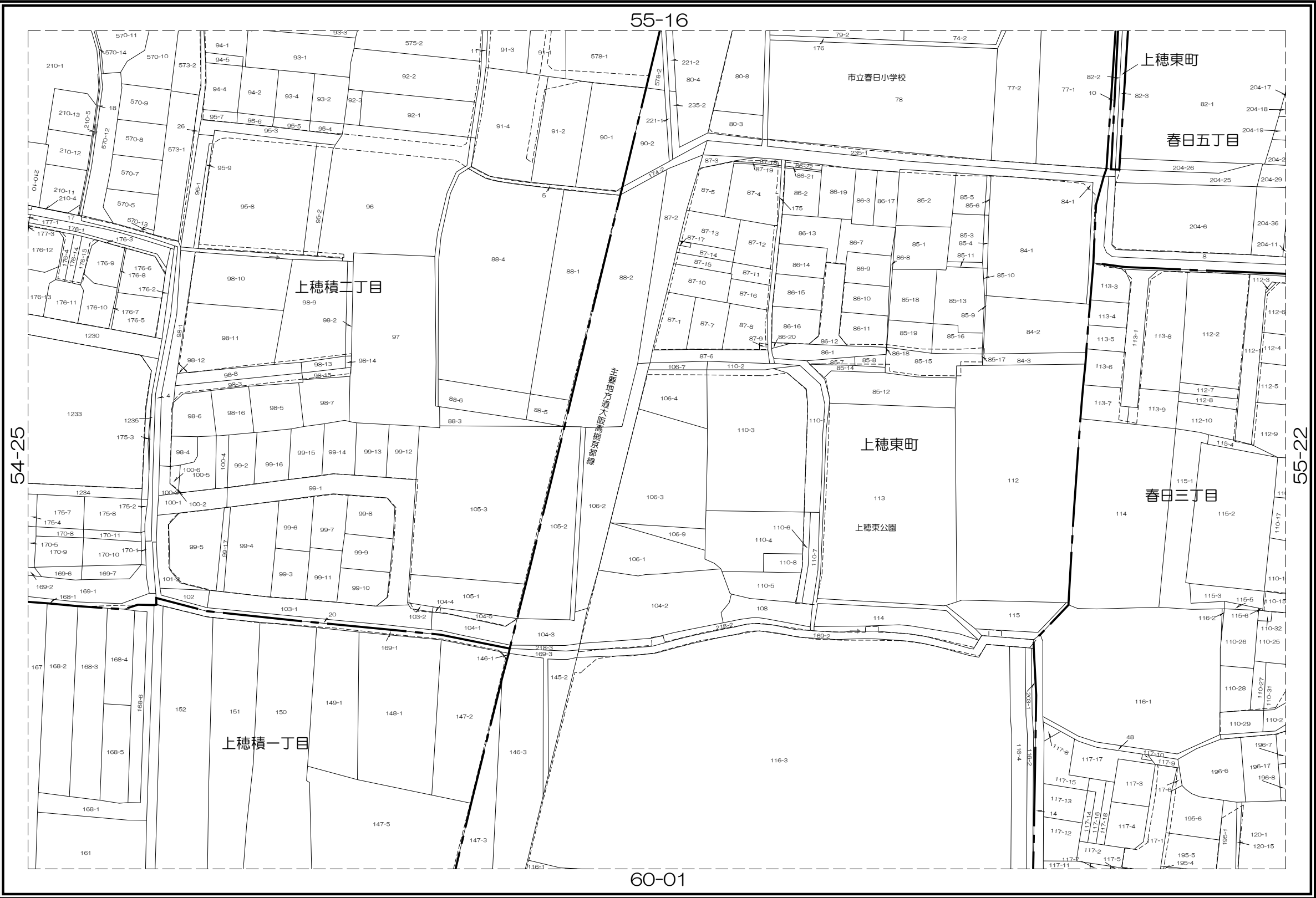
54-20	55-16	55-17
54-25	55-21	55-22
59-05	60-01	60-02



凡 例

- 道路
- 水路
- 筆界
- 池
- 市界
- 町丁目界

茨  
木  
市



株式会社  
パスコ  
調製

内容：令和 7年 1月 1日現在

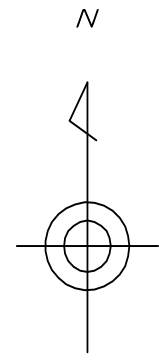
この図面は地籍参考図として作成  
したものであり権利関係には使用  
出来ません。

1: 1000

茨木市地籍参考図

55-22

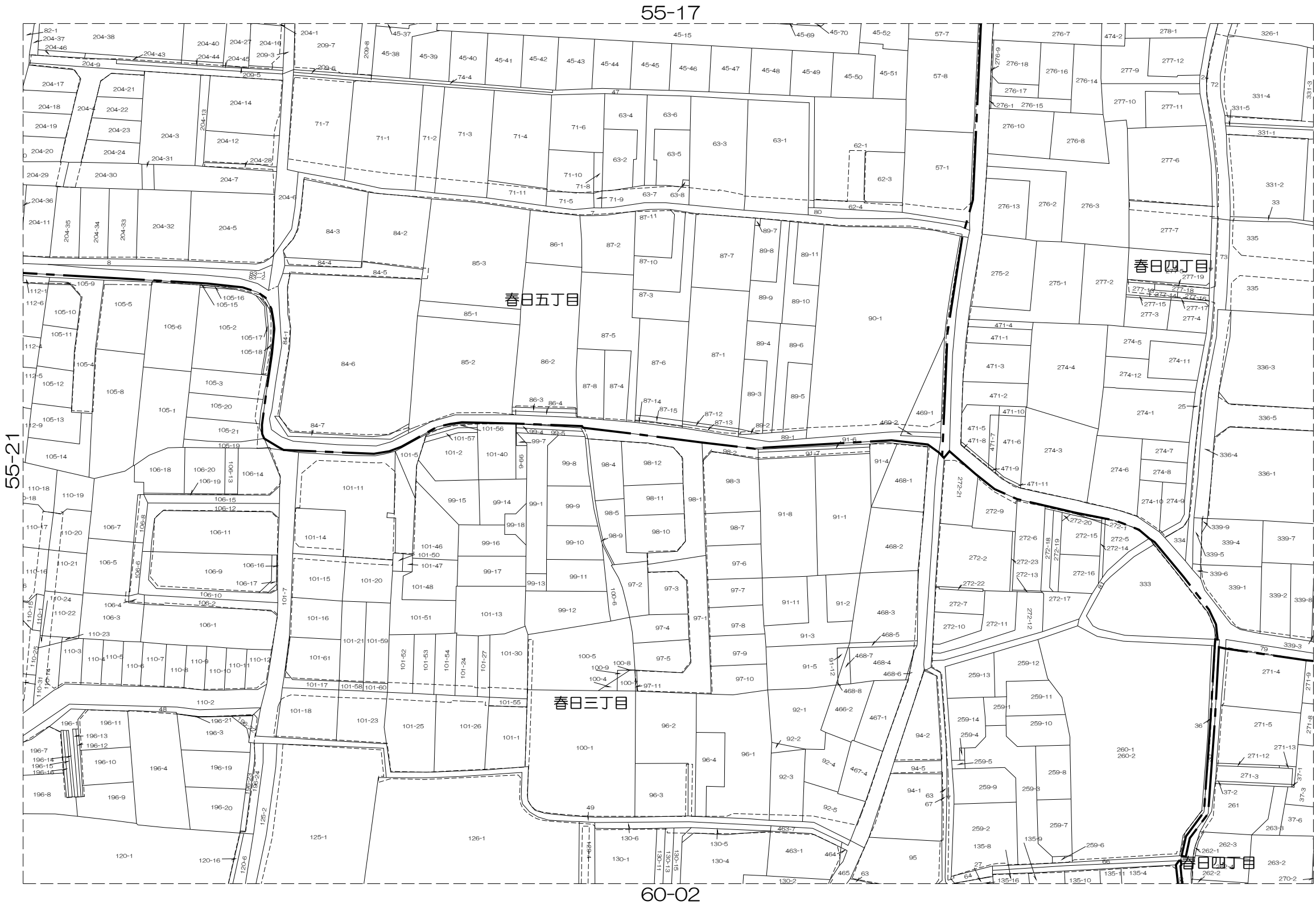
55-16	55-17	55-18
55-21	55-22	55-23
60-01	60-02	60-03



凡 例

- 道路
- 水路
- 筆界
- 池
- 市界
- 町丁目界

茨  
木  
市



内容：令和 7年 1月 1日現在

この図面は地籍参考図として作成  
したものであり権利関係には使用  
出来ません。

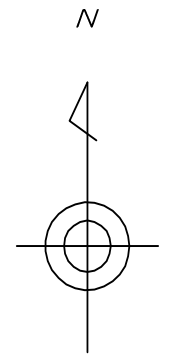
1: 1000

株式会社 パスコ 調製

茨木市地籍参考図

55-23

55-17	55-18	55-19
55-22	55-23	55-24
60-02	60-03	60-04



凡 例	
	道路
	水路
	筆界
	池
	市界
	町丁目界

茨  
木  
市



株式会社  
パスコ  
調製

内容：令和 7年 1月 1日現在

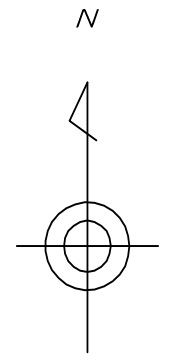
この図面は地籍参考図として作成  
したものであり権利関係には使用  
出来ません。

1: 1000

茨木市地籍参考図

55-24

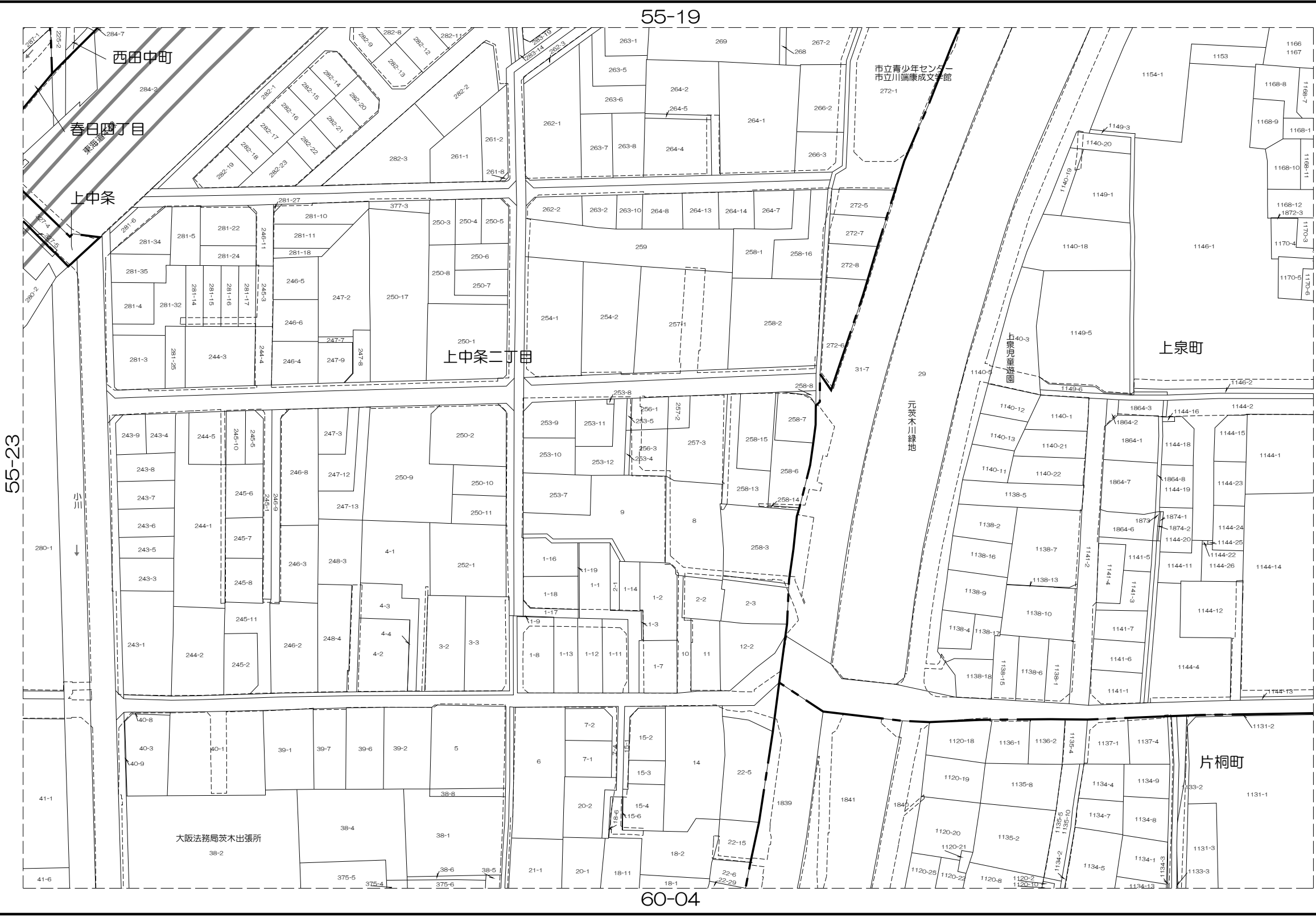
55-18	55-19	55-20
55-23	55-24	55-25
60-03	60-04	60-05



凡 例

- 道路 (dashed line with cross-ticks)
- 水路 (line with wavy arrows)
- 筆界 (line with numbers 3, 2-2, 8, 5, 4)
- 池 (shape with 'W' inside)
- 市界 (long dashed line)
- 町丁目界 (short dashed line)

茨  
木  
市



内容：令和 7年 1月 1日現在

この図面は地籍参考図として作成  
したものであり権利関係には使用  
出来ません。

1: 1000

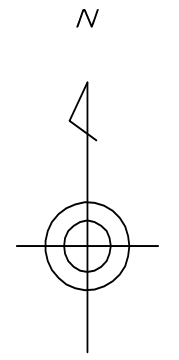
株式会社 パスコ 調製

茨木市地籍参考図

55-25



55-19	55-20	56-16
55-24	55-25	56-21
60-04	60-05	61-01



道路
水路
筆界
池
市界
町丁目界

茨  
木  
市

株式会  
社  
パ  
ス  
コ  
調  
製

内容：令和 7年 1月 1日現在

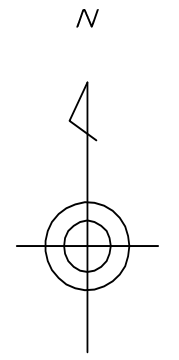
この図面は地籍参考図として作成  
したものであり権利関係には使用  
出来ません。

1: 1000

茨木市地籍参考図

56-01

50-25	51-21	51-22
55-05	56-01	56-02
55-10	56-06	56-07



凡 例

	道路
	水路
	筆界
	池
	市界
	町丁目界

茨  
木  
市



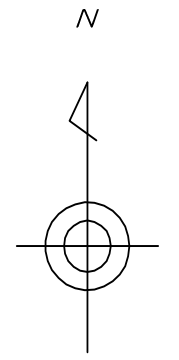
株式会  
社 パ  
ス コ  
調製

内容：令和 7年 1月 1日現在

この図面は地籍参考図として作成  
したものであり権利関係には使用  
出来ません。

1: 1000

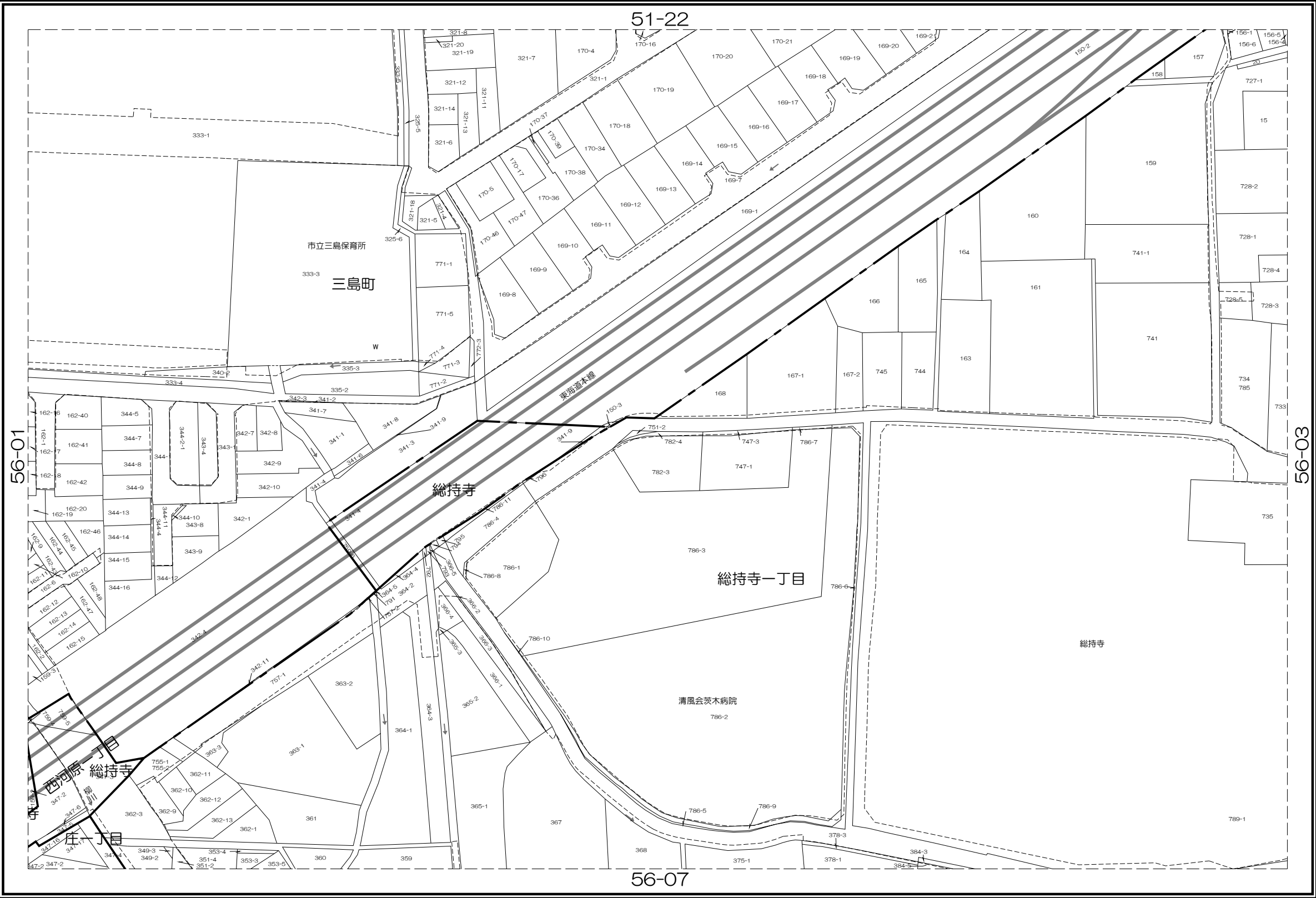
51-21	51-22	51-23
56-01	56-02	56-03
56-06	56-07	56-08



凡 例

	道路
	水路
	筆界
	池
	市界
	町丁目界

茨  
木  
市



株式会  
社  
パ  
ス  
コ  
調  
製

内容：令和 7年 1月 1日現在

この図面は地籍参考図として作成  
したものであり権利関係には使用  
出来ません。

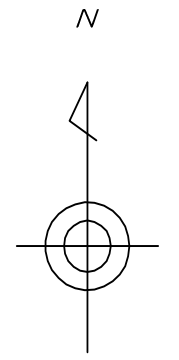
1: 1000



茨木市地籍参考図

56-03

51-22	51-23	51-24
56-02	56-03	56-04
56-07	56-08	56-09



凡 例

- 道路 (dashed line with double arrows)
- 水路 (line with wavy arrows)
- 筆界 (line with numbers 3, 2-2, 5, 4, 8)
- 池 (shape with 'W' inside)
- 市界 (dashed line)
- 町丁目界 (solid line)

茨  
木  
市



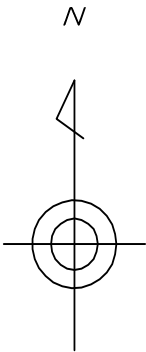
株式会社  
パスコ  
調製

内容：令和 7年 1月 1日現在

この図面は地籍参考図として作成  
したものであり権利関係には使用  
出来ません。

1: 1000

51-23	51-24	51-25
56-03	56-04	56-05
56-08	56-09	56-10



凡 例

	道路
	水路
	筆界
	池
	市界
	町丁目界

茨  
木  
市



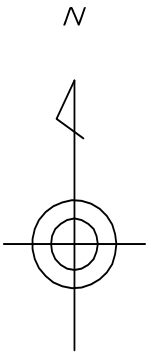
株式会  
社 パ  
ス コ  
調製

内容：令和 7年 1月 1日現在

この図面は地籍参考図として作成  
したものであり権利関係には使用  
出来ません。

1: 1000

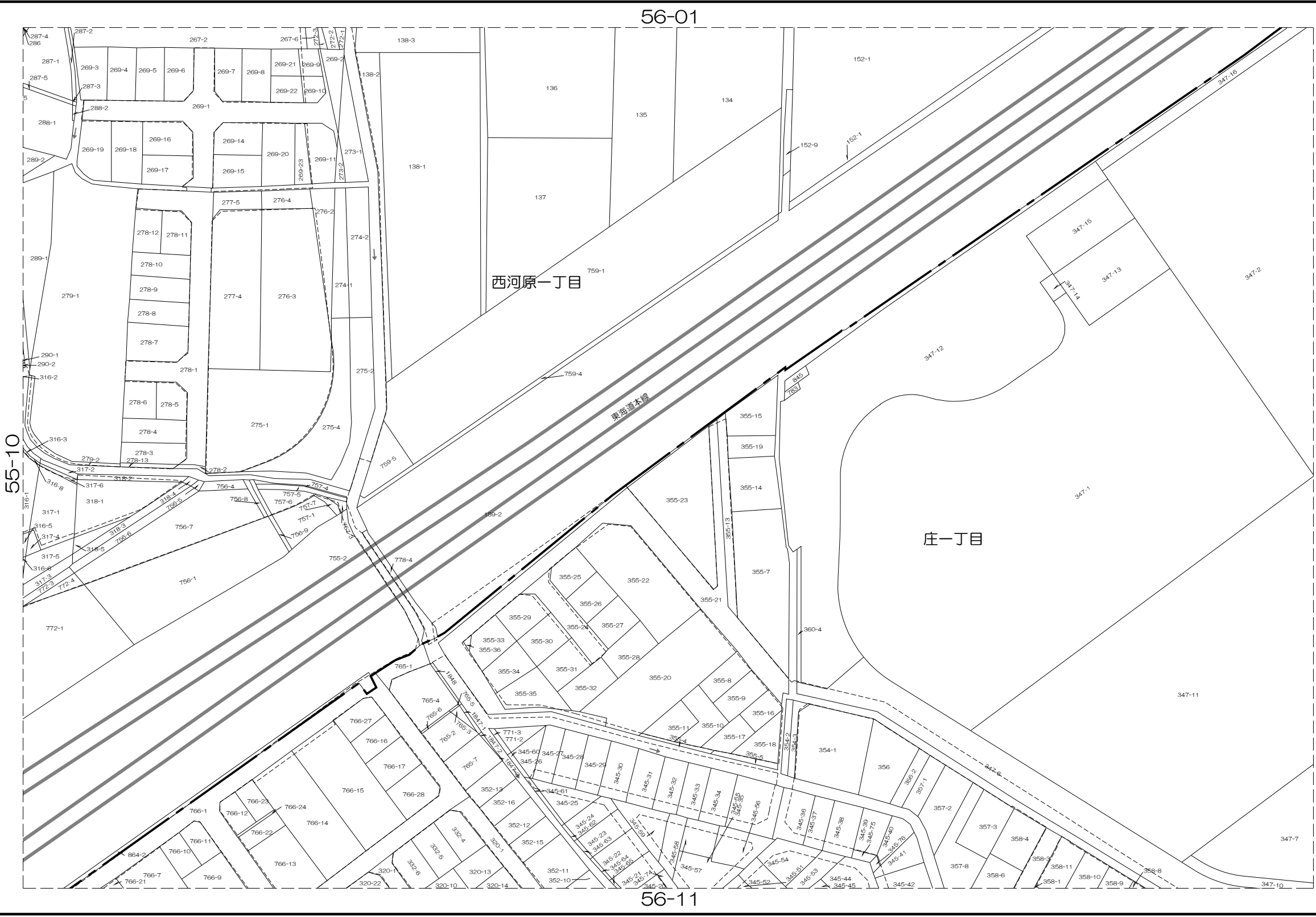
55-05	56-01	56-02
55-10	56-06	56-07
55-15	56-11	56-12



凡 例

	道路
	水路
	筆界
	池
	市界
	町丁目界

茨  
木  
市



株式会  
社 パ  
ス コ  
調製

内容：令和 7年 1月 1日現在

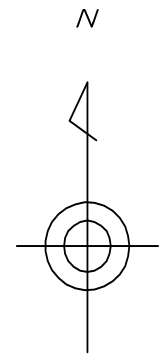
この図面は地籍参考図として作成  
したものであり権利関係には使用  
出来ません。

1: 1000

茨木市地籍参考図

56-07

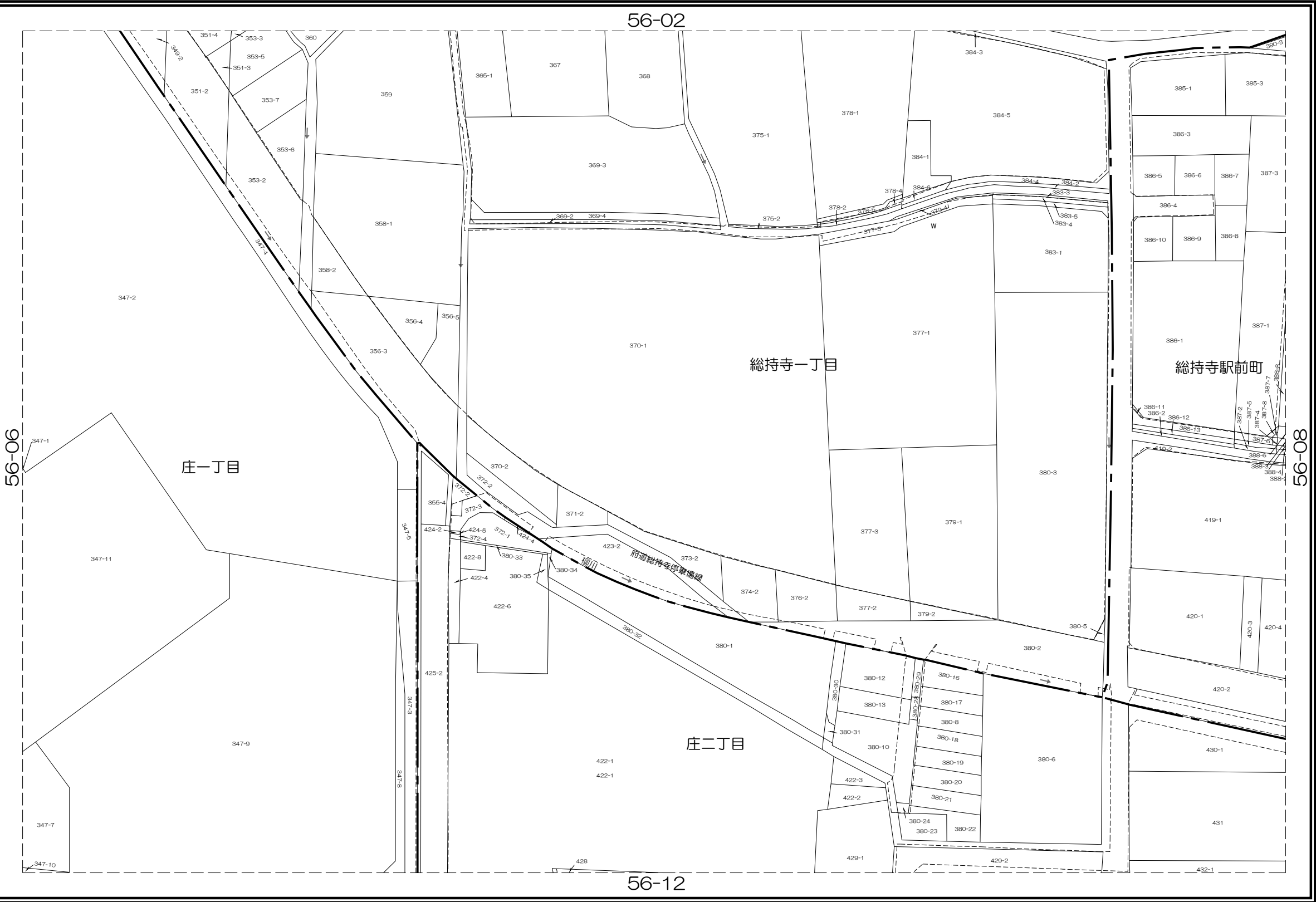
56-01	56-02	56-03
56-06	56-07	56-08
56-11	56-12	56-13



凡 例

	道路
	水路
	筆界
	池
	市界
	町丁目界

茨  
木  
市



内容：令和 7年 1月 1日現在

この図面は地籍参考図として作成  
したものであり権利関係には使用  
出来ません。

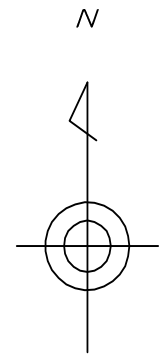
1: 1000

株式会社  
パスコ  
調製

茨木市地籍参考図

56-08

56-02	56-03	56-04
56-07	56-08	56-09
56-12	56-13	56-14



凡 例

- 道路 (dashed line with double arrows)
- 水路 (line with wavy arrows)
- 筆界 (line with numbers 3, 2, 2, 8, 5, 4)
- 池 (shape with 'W' inside)
- 市界 (long dashed line)
- 町丁目界 (short dashed line)

茨  
木  
市



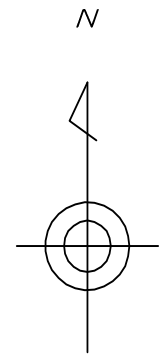
内容：令和 7年 1月 1日現在

この図面は地籍参考図として作成  
したものであり権利関係には使用  
出来ません。

1: 1000

株式会社 パスコ 調製

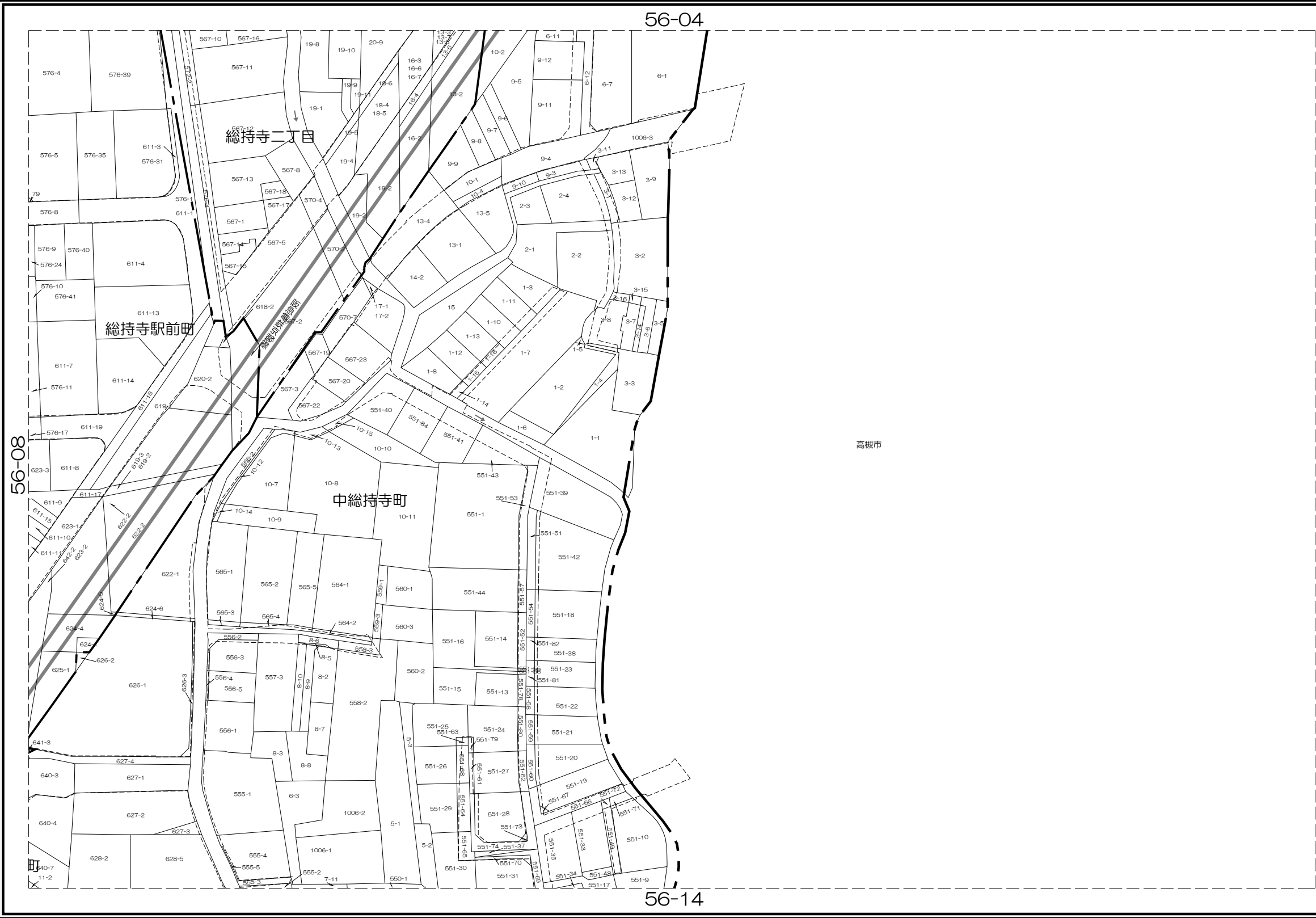
56-03	56-04	56-05
56-08	56-09	56-10
56-13	56-14	56-15



凡 例

	道路
	水路
	筆界
	池
	市界
	町丁目界

茨  
木  
市



株式会社  
パスコ  
調製

内容：令和 7年 1月 1日現在

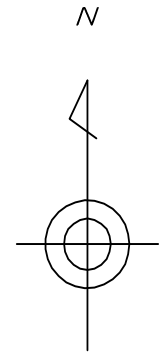
この図面は地籍参考図として作成  
したものであり権利関係には使用  
出来ません。

1: 1000

茨木市地籍参考図

56-11

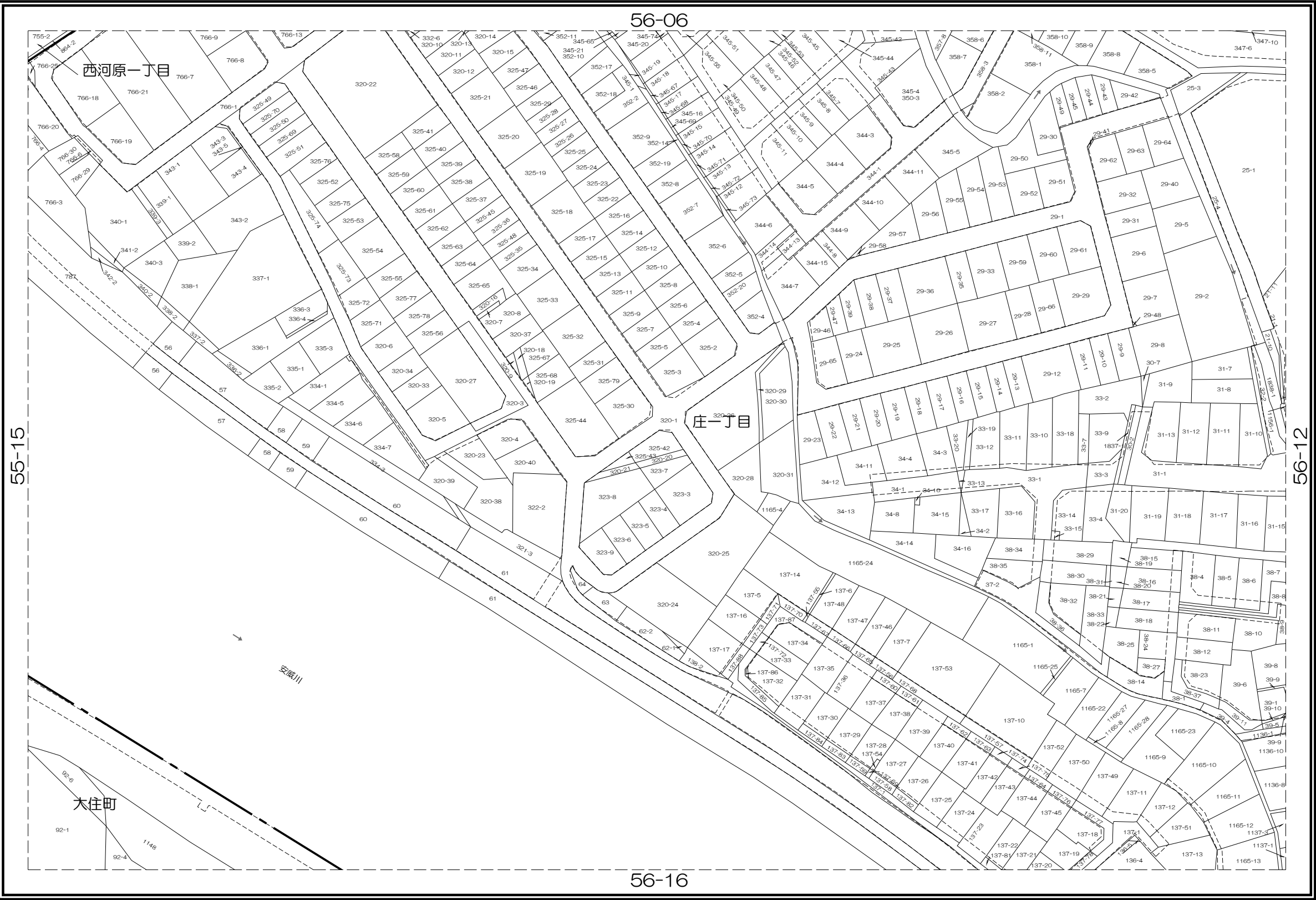
55-10	56-06	56-07
55-15	56-11	56-12
55-20	56-16	56-17



凡 例

	道路
	水路
	筆界
	池
	市界
	町丁目界

茨  
木  
市



内容：令和 7年 1月 1日現在

この図面は地籍参考図として作成  
したものであり権利関係には使用  
出来ません。

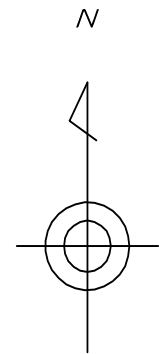
1: 1000

株式会社  
パスコ  
調製

茨木市地籍参考図

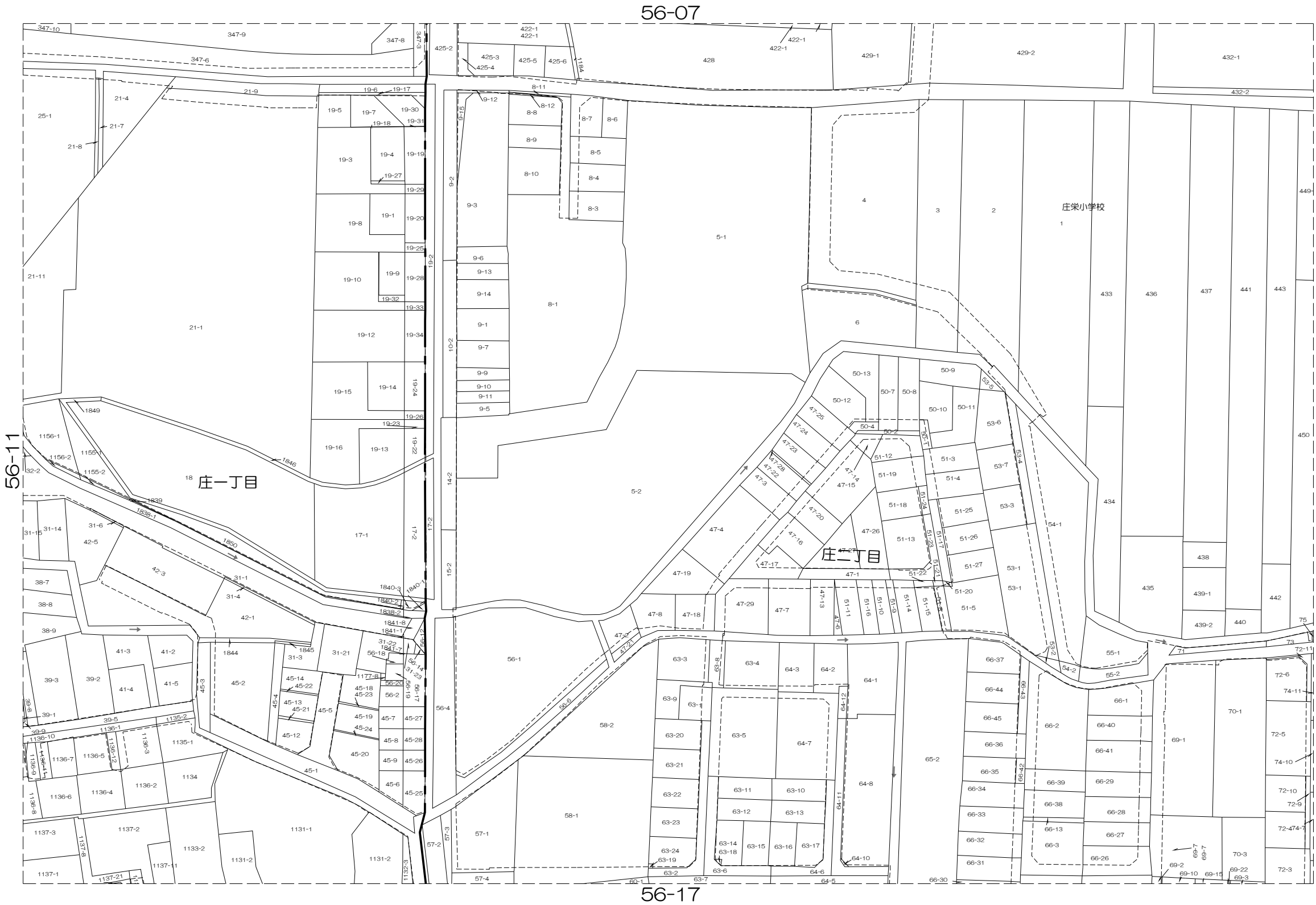
56-12

56-06	56-07	56-08
56-11	56-12	56-13
56-16	56-17	56-18



凡 例	
	道路
	水路
	筆界
	池
	市界
	町丁目界

茨  
木  
市



内容：令和 7年 1月 1日現在

この図面は地籍参考図として作成  
したものであり権利関係には使用  
出来ません。

1: 1000

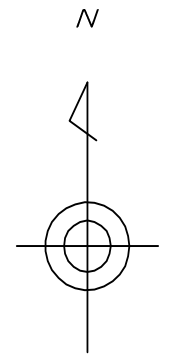
株式会社  
パスコ  
調製



茨木市地籍参考図

56-13

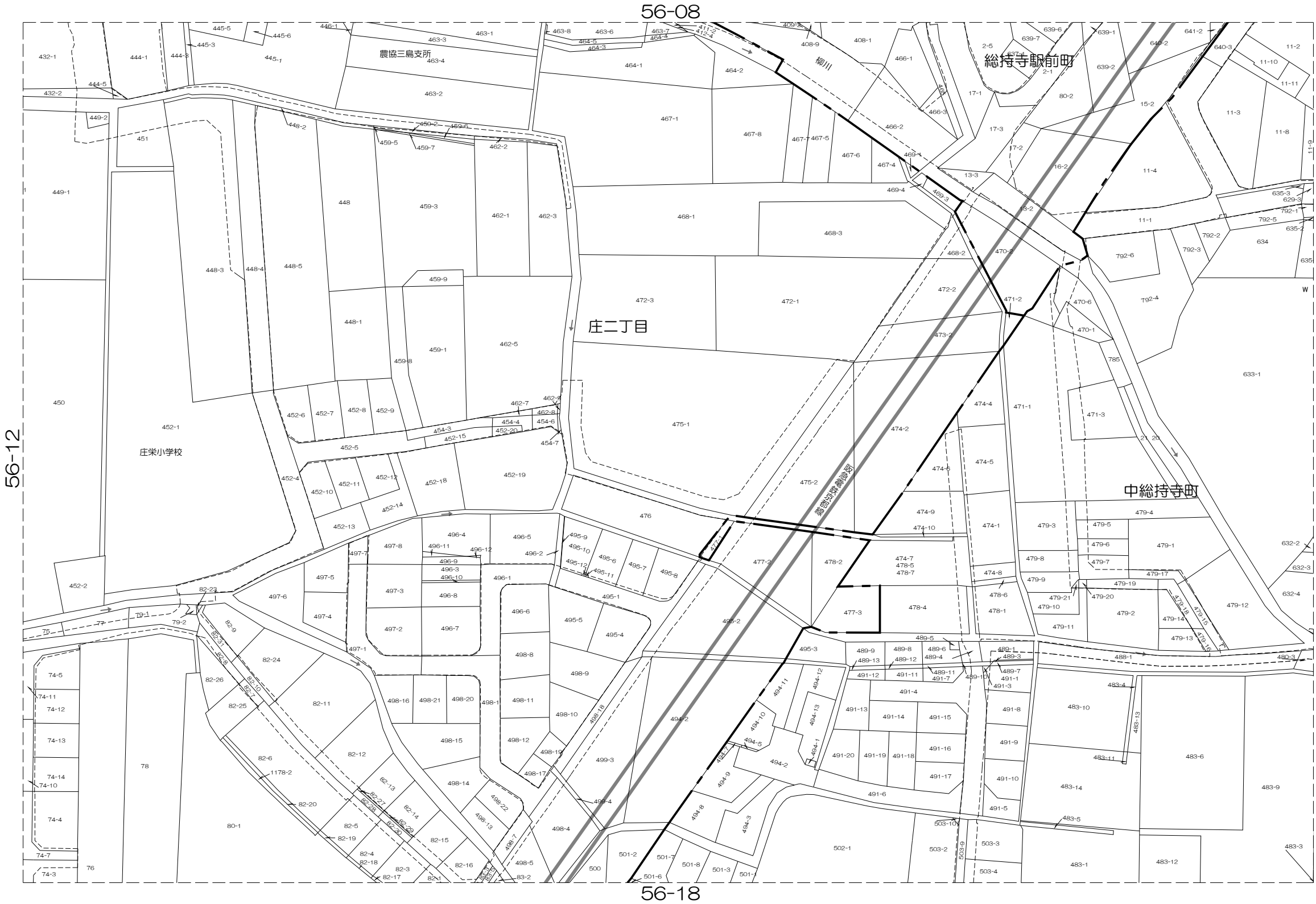
56-07	56-08	56-09
56-12	56-13	56-14
56-17	56-18	56-19



凡 例

- 道路
- 水路
- 筆界
- 池
- 市界
- 町丁目界

茨  
木  
市



内容：令和 7年 1月 1日現在

この図面は地籍参考図として作成  
したものであり権利関係には使用  
出来ません。

1: 1000

株式会社  
パスコ  
調製



内容：令和 7年 1月 1日現在

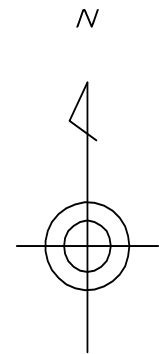
この図面は地籍参考図として作成  
したものであり権利関係には使用  
出来ません。

1: 1000

茨木市地籍参考図

56-16

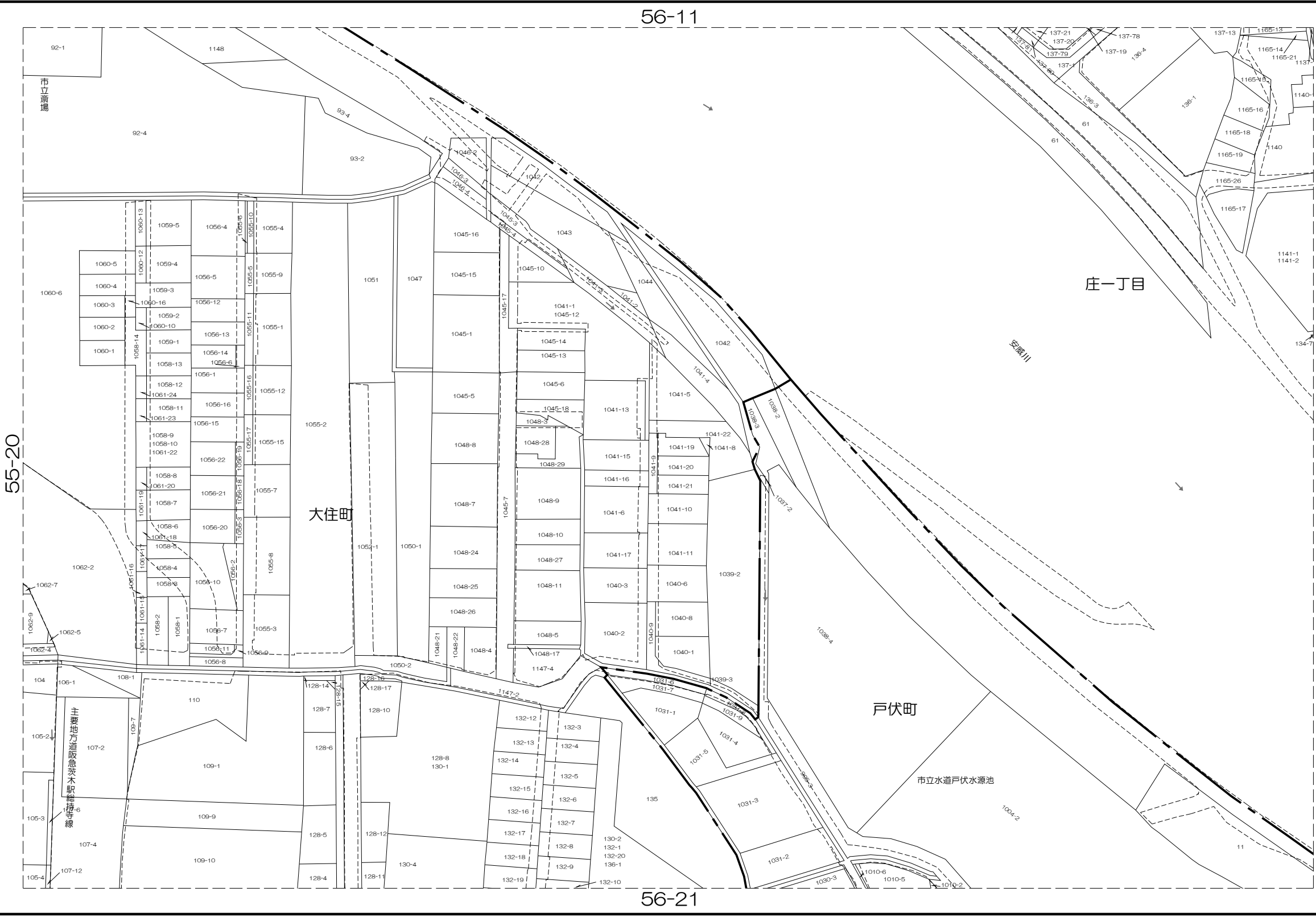
55-15	56-11	56-12
55-20	56-16	56-17
55-25	56-21	56-22



凡 例

- 道路
- 水路
- 筆界
- 池
- 市界
- 町丁目界

茨  
木  
市



株式会社  
パスコ  
調製

内容：令和 7年 1月 1日現在

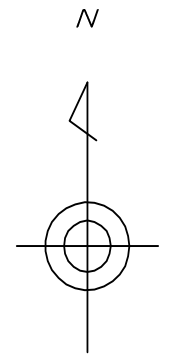
この図面は地籍参考図として作成  
したものであり権利関係には使用  
出来ません。

1: 1000

茨木市地籍参考図

56-17

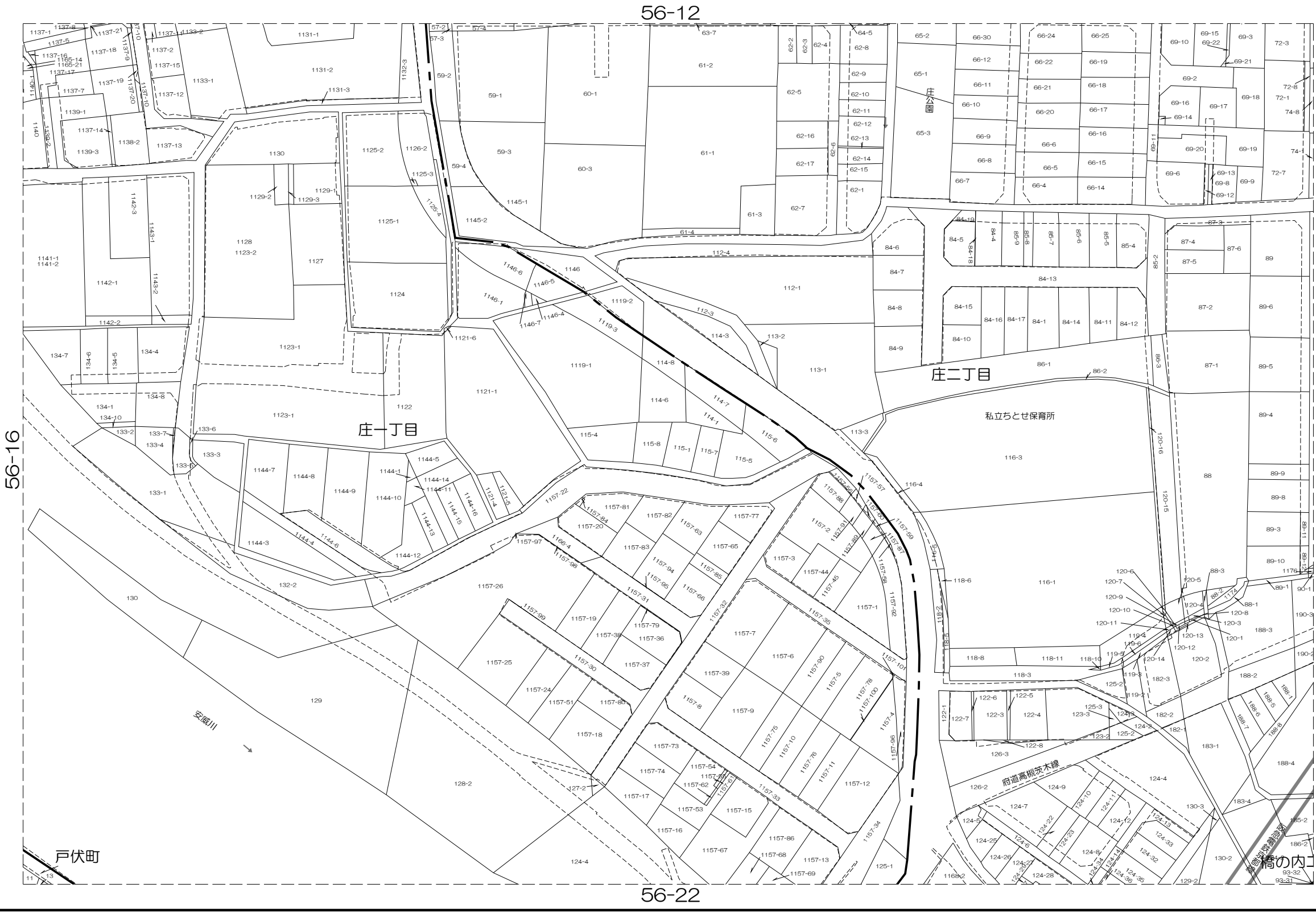
56-11	56-12	56-13
56-16	56-17	56-18
56-21	56-22	56-23



凡 例

- 道路 (dashed line)
- 水路 (line with arrows)
- 筆界 (line with numbers 3, 2-2, 5, 4, 8)
- 池 (shape with 'W')
- 市界 (long dashed line)
- 町丁目界 (short dashed line)

茨  
木  
市



56-16

56-18

56-12

56-22

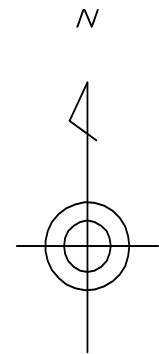
株式会社  
パスコ  
調製

内容：令和 7年 1月 1日現在

この図面は地籍参考図として作成  
したものであり権利関係には使用  
出来ません。

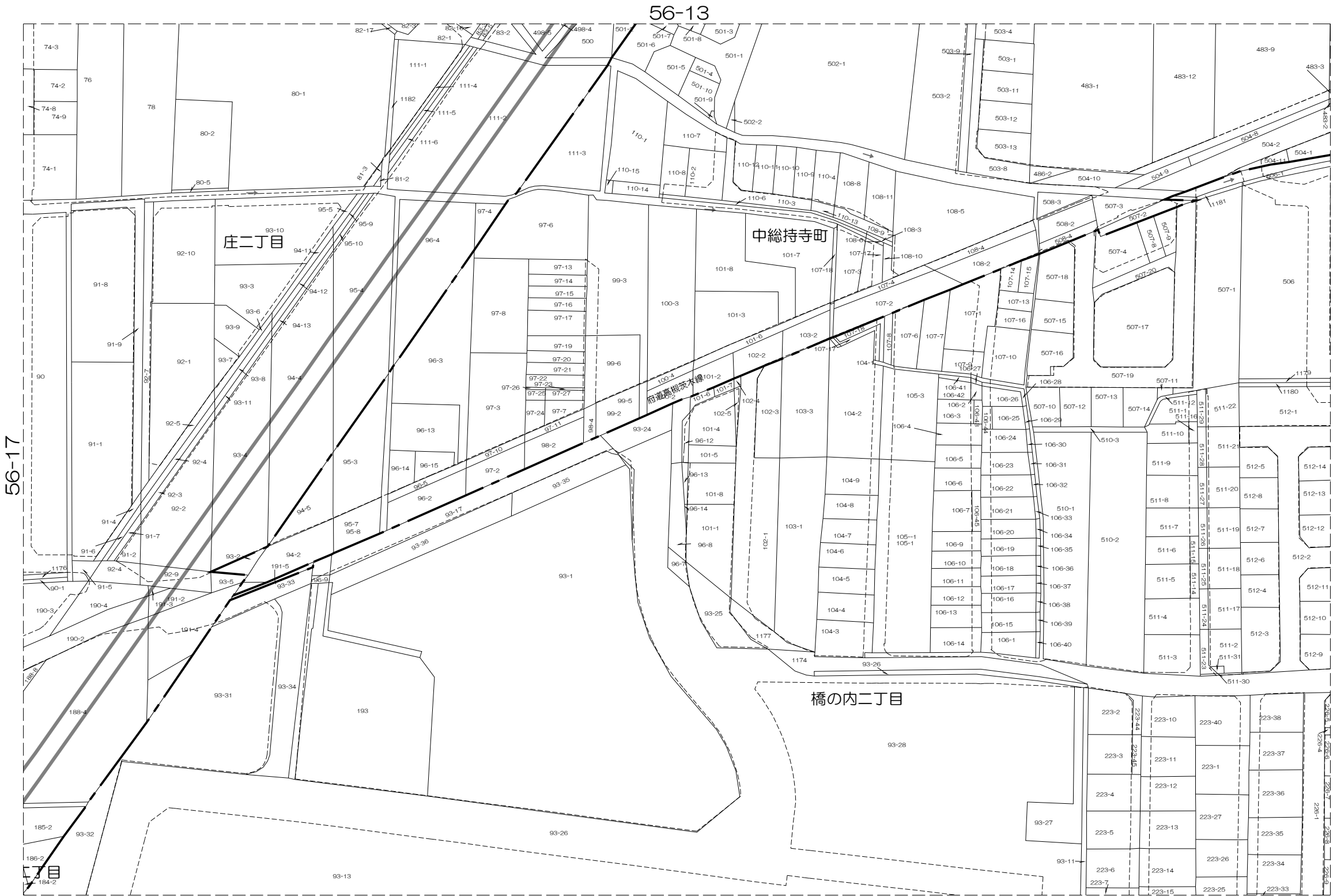
1: 1000

56-12	56-13	56-14
56-17	56-18	56-19
56-22	56-23	56-24



凡 例	
	道路
	水路
	筆界
	池
	市界
	町丁目界

茨  
木  
市

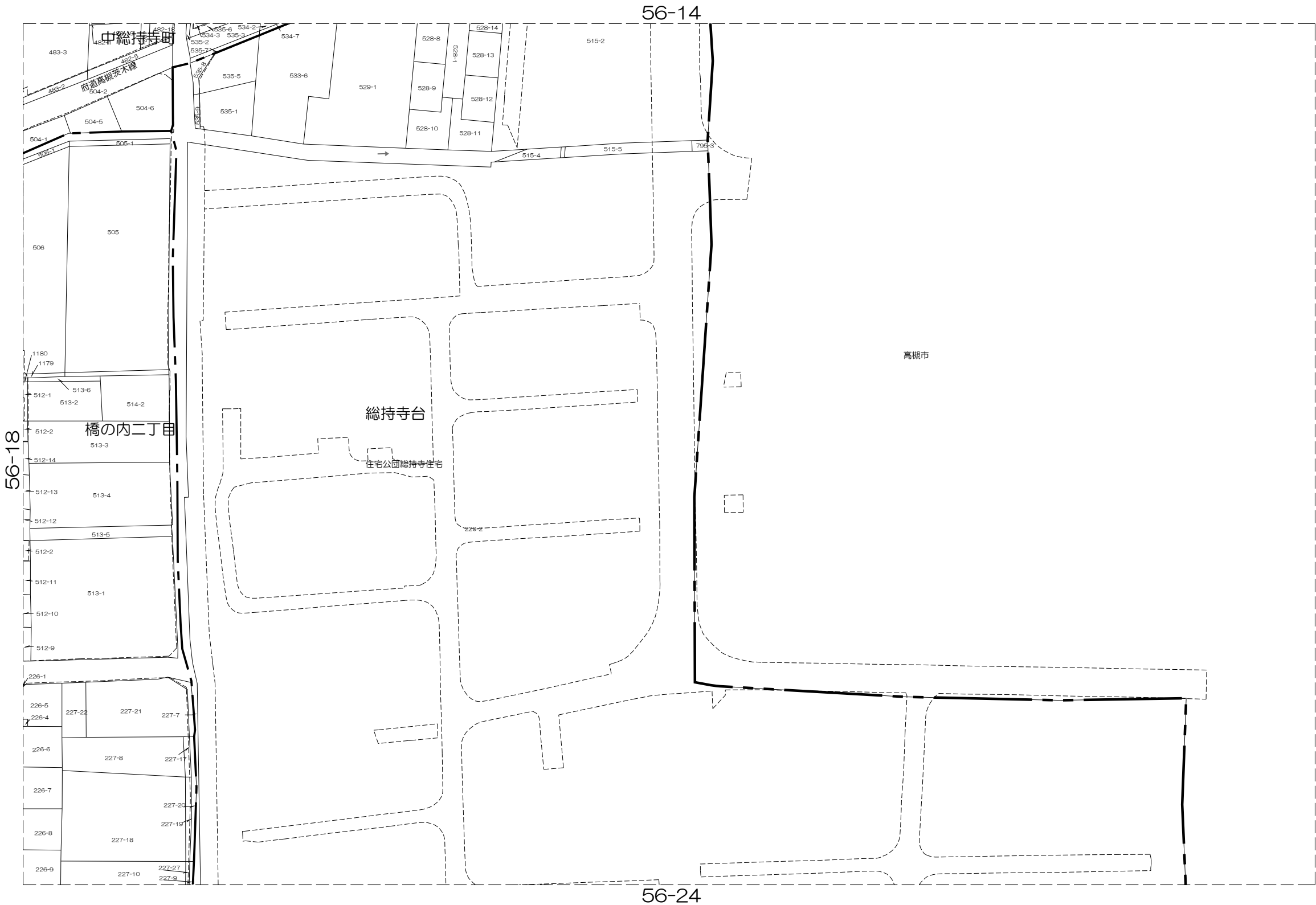


株式会  
社  
パ  
ス  
コ  
調  
製

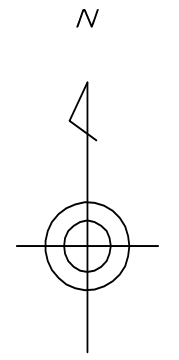
内容：令和 7年 1月 1日現在

この図面は地籍参考図として作成  
したものであり権利関係には使用  
出来ません。

1: 1000



56-13	56-14	56-15
56-18	56-19	56-20
56-23	56-24	56-25



凡 例	
	道路
	水路
	筆界
	池
	市界
	町丁目界

茨  
木  
市

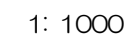
株  
式  
会  
社  
パ  
ス  
コ  
調  
製

内容：令和 7年 1月 1日現在

この図面は地籍参考図として作成  
したものであり権利関係には使用  
出来ません。

1: 1000

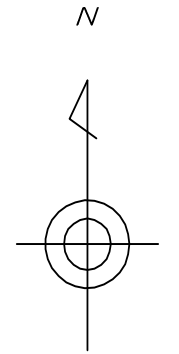
56-21



茨木市地籍参考図

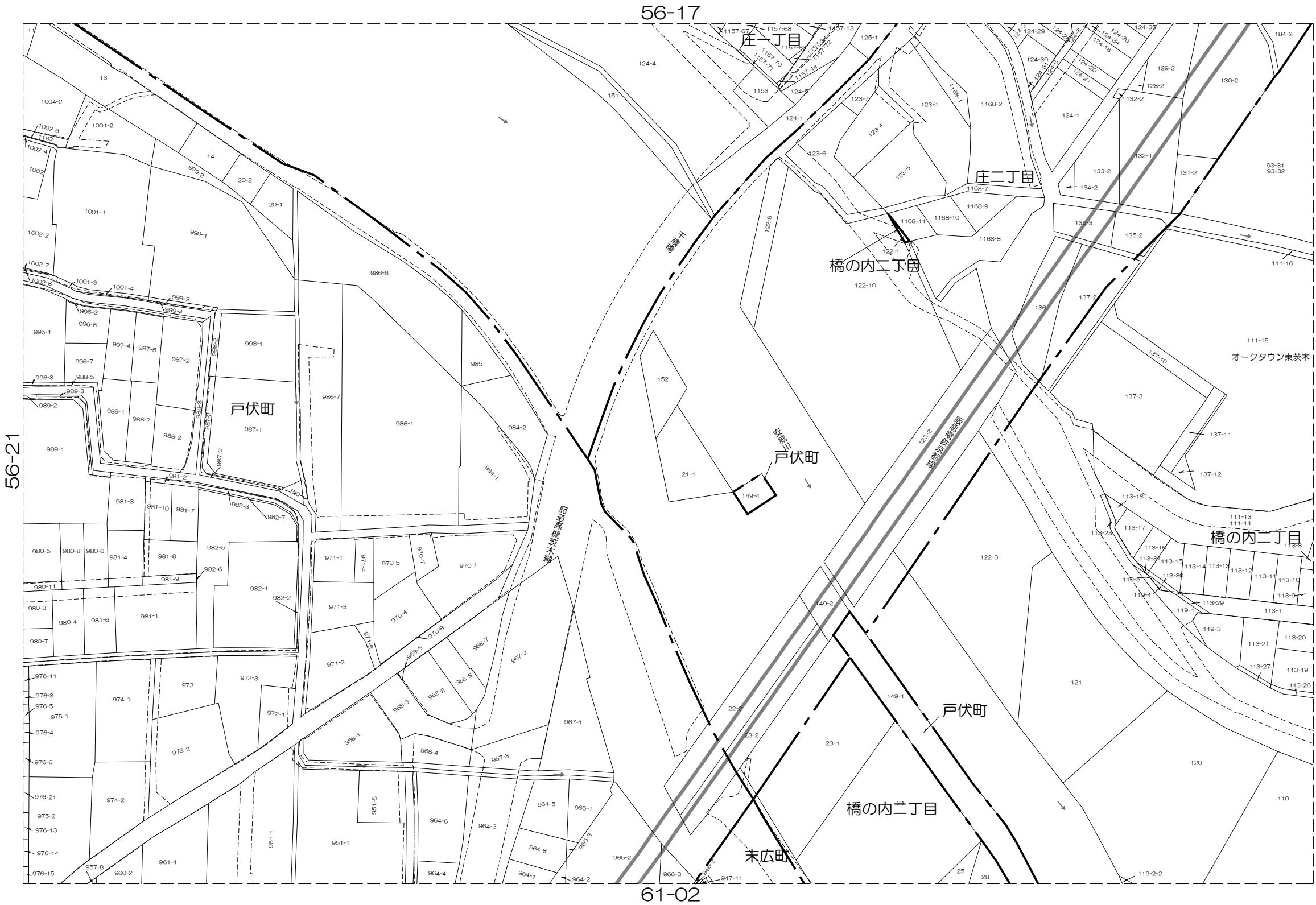
56-22

56-16	56-17	56-18
56-21	56-22	56-23
61-01	61-02	61-03



凡 例	
	道路
	水路
	筆界
	池
	市界
	町丁目界

茨  
木  
市



内容：令和 7年 1月 1日現在

この図面は地籍参考図として作成  
したものであり権利関係には使用  
出来ません。

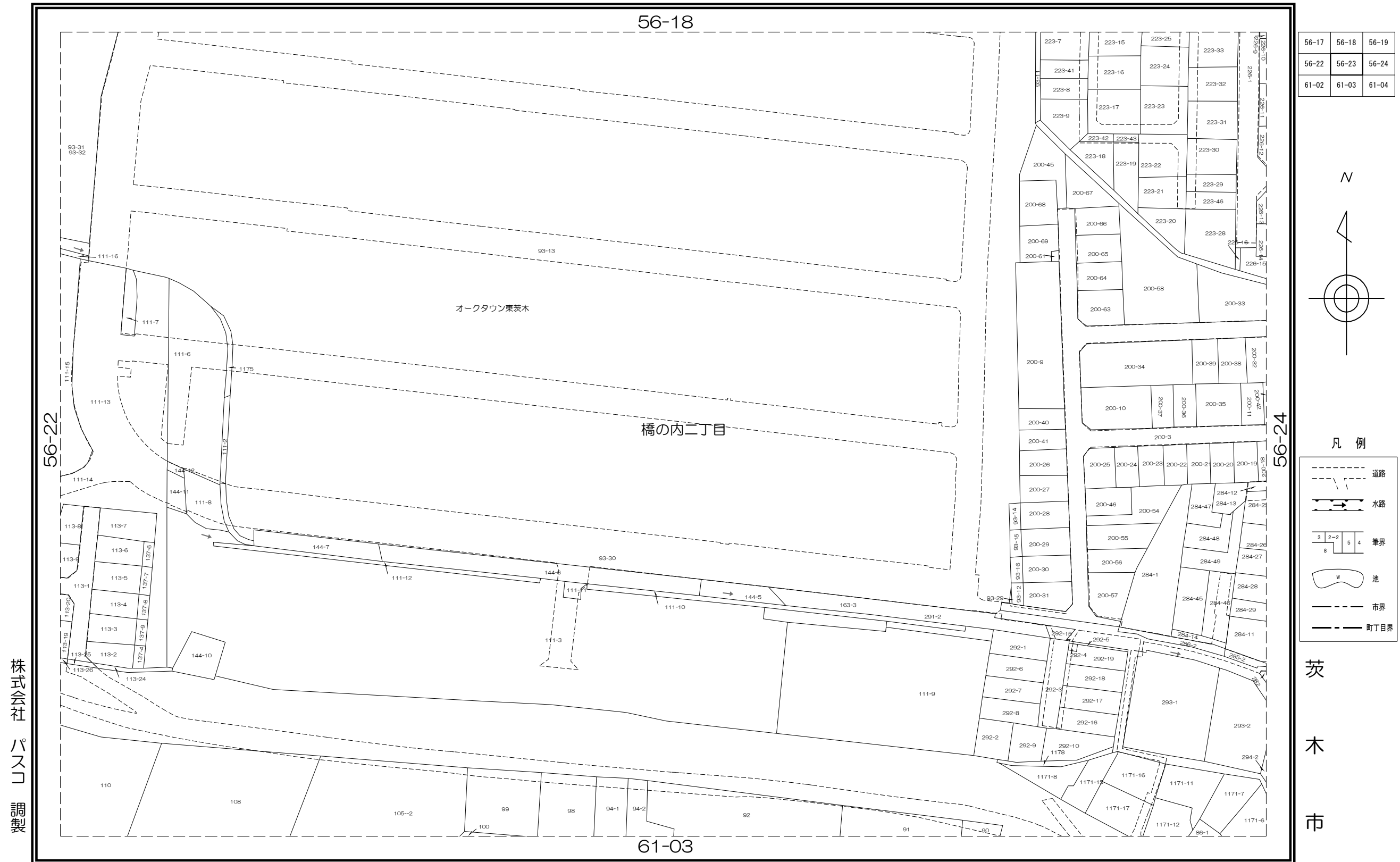
1: 1000

株式会  
社  
パ  
ス  
コ  
調  
製



## 茨木市地籍参考図

56-23



内容：令和 7年 1月 1日現在

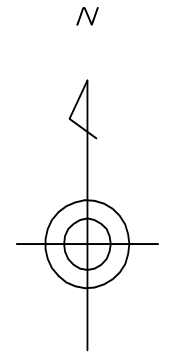
この図面は地籍参考図として作成したものであり権利関係には使用出来ません。

1: 1000

茨木市地籍参考図

56-24

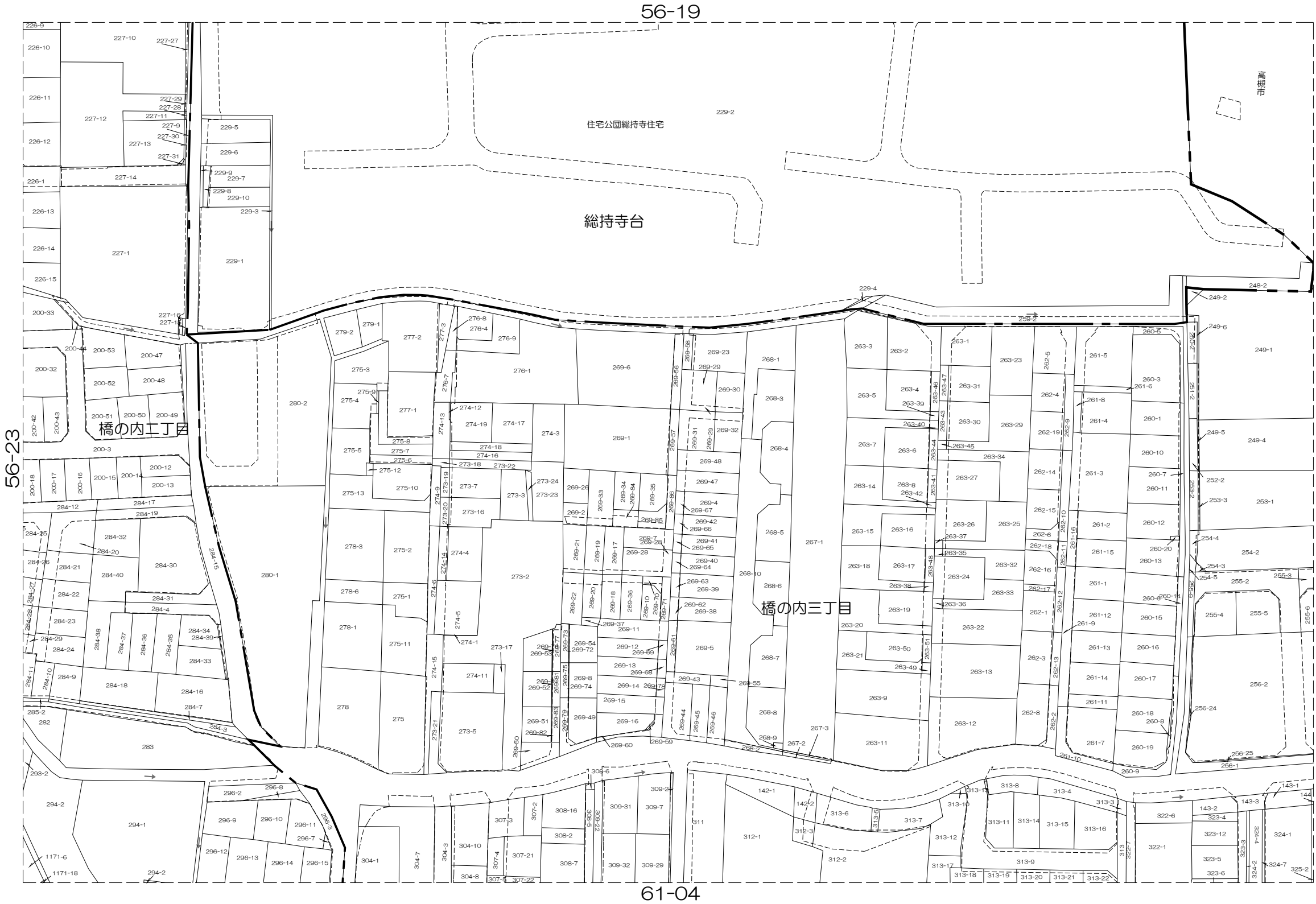
56-18	56-19	56-20
56-23	56-24	56-25
61-03	61-04	61-05



凡 例

- 道路
- 水路
- 筆界
- 池
- 市界
- 町丁目界

茨  
木  
市



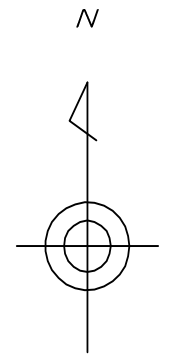
内容：令和 7年 1月 1日現在

この図面は地籍参考図として作成  
したものであり権利関係には使用  
出来ません。

1: 1000

株式会社  
パスコ  
調製

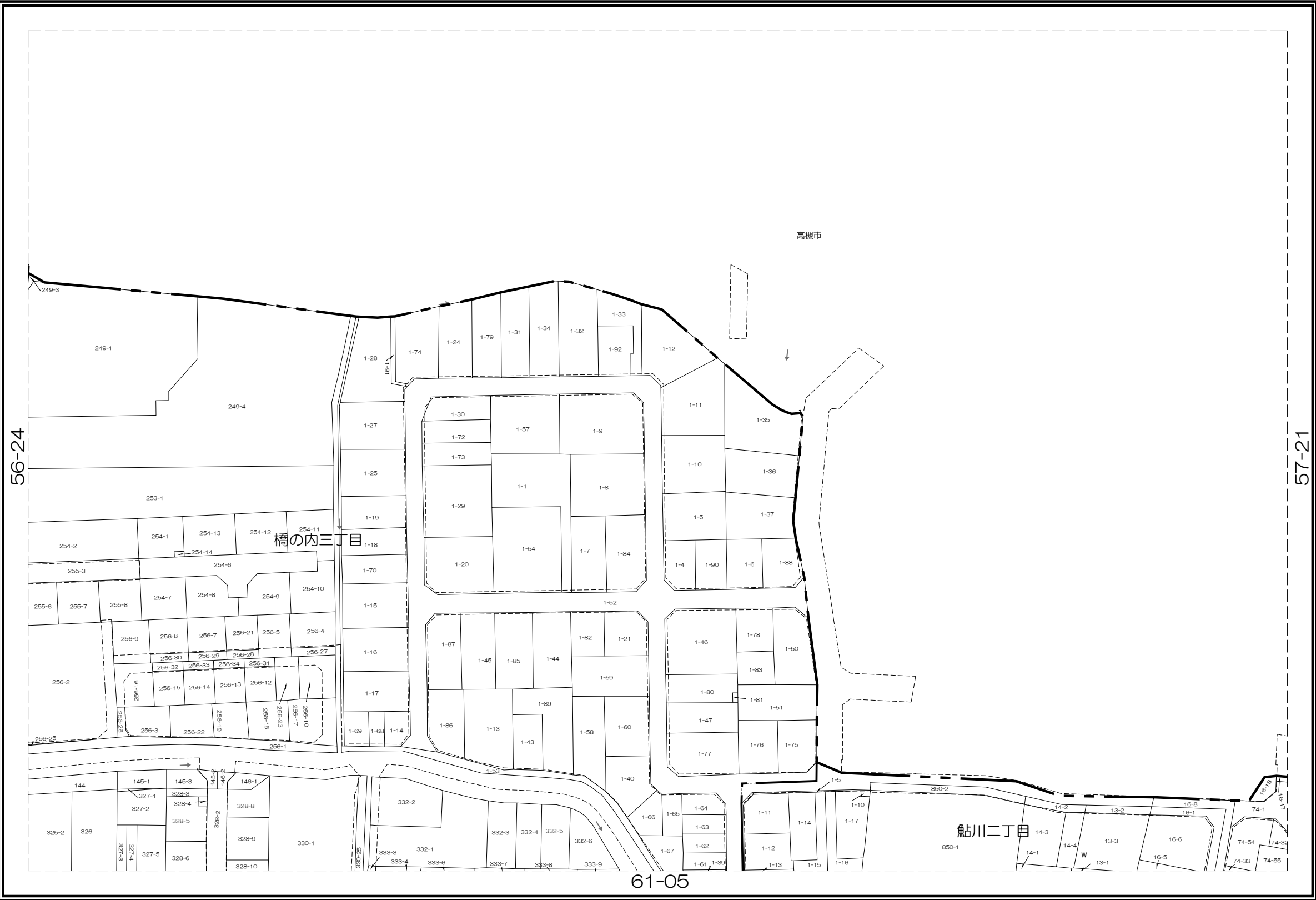
56-19	56-20	57-16
56-24	56-25	57-21
61-04	61-05	62-01



凡 例

- 道路
- 水路
- 筆界
- 池
- 市界
- 町丁目界

茨  
木  
市



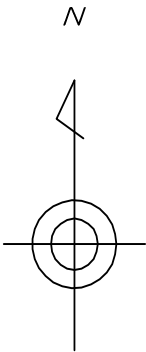
株式会社  
パスコ  
調製

内容：令和 7年 1月 1日現在

この図面は地籍参考図として作成  
したものであり権利関係には使用  
出来ません。

1: 1000

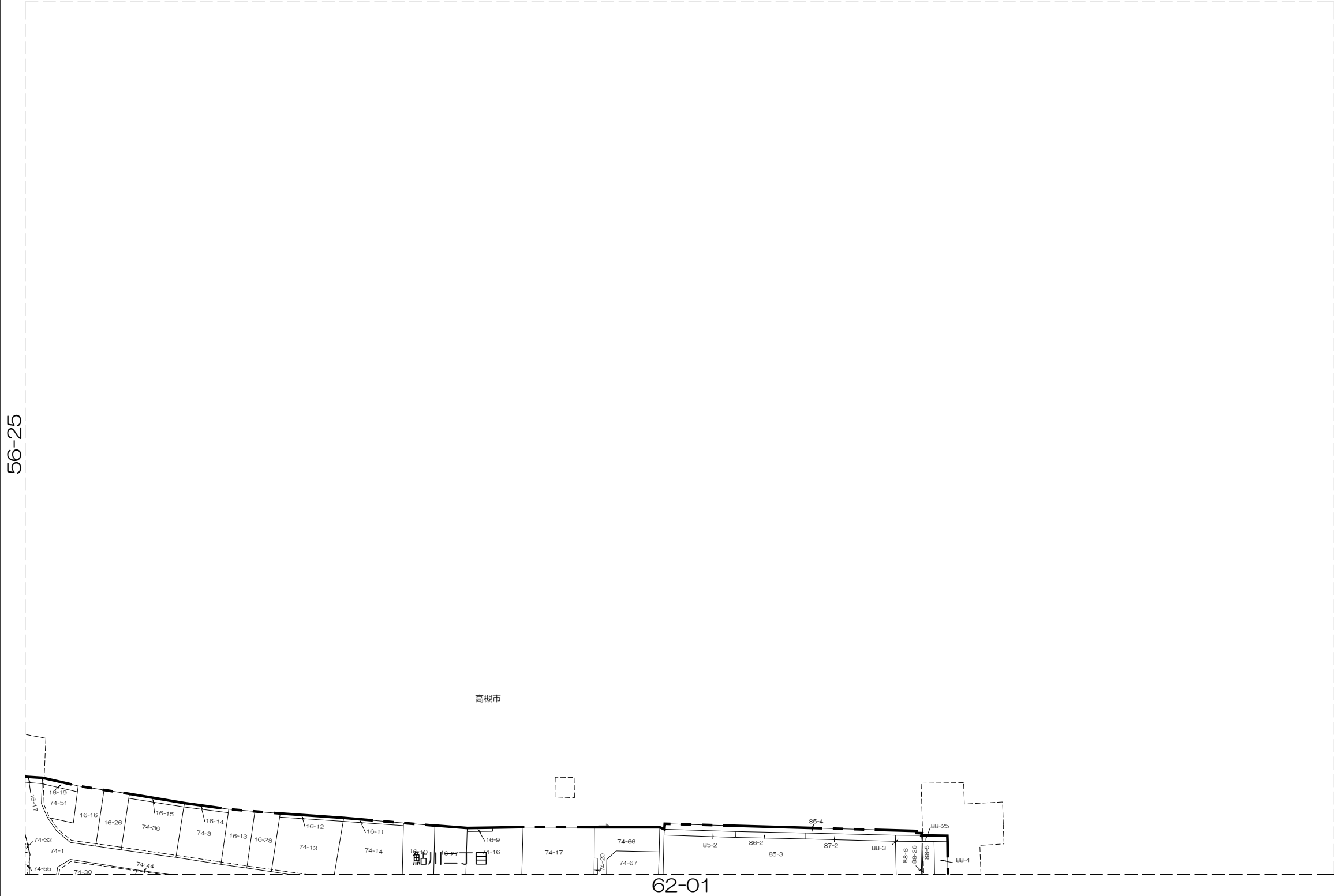
56-20	57-16	57-17
56-25	57-21	57-22
61-05	62-01	62-02



凡 例

	道路
	水路
	筆界
	池
	市界
	町丁目界

茨  
木  
市



株  
式  
会  
社  
パ  
ス  
コ  
調  
製

内容：令和 7年 1月 1日現在

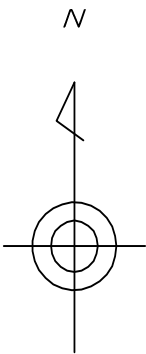
この図面は地籍参考図として作成  
したものであり権利関係には使用  
出来ません。

1: 1000

茨木市地籍参考図

58-01

52-25	53-21	53-22
	58-01	58-02
	58-06	58-07



凡 例

	道路
	水路
	筆界
	池
	市界
	町丁目界

茨  
木  
市

58-02

53-21

美穂ヶ丘

吹田市

株式会社  
パスコ  
調製

内容：令和 7年 1月 1日現在

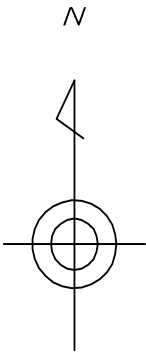
この図面は地籍参考図として作成  
したものであり権利関係には使用  
出来ません。

1: 1000

茨木市地籍参考図

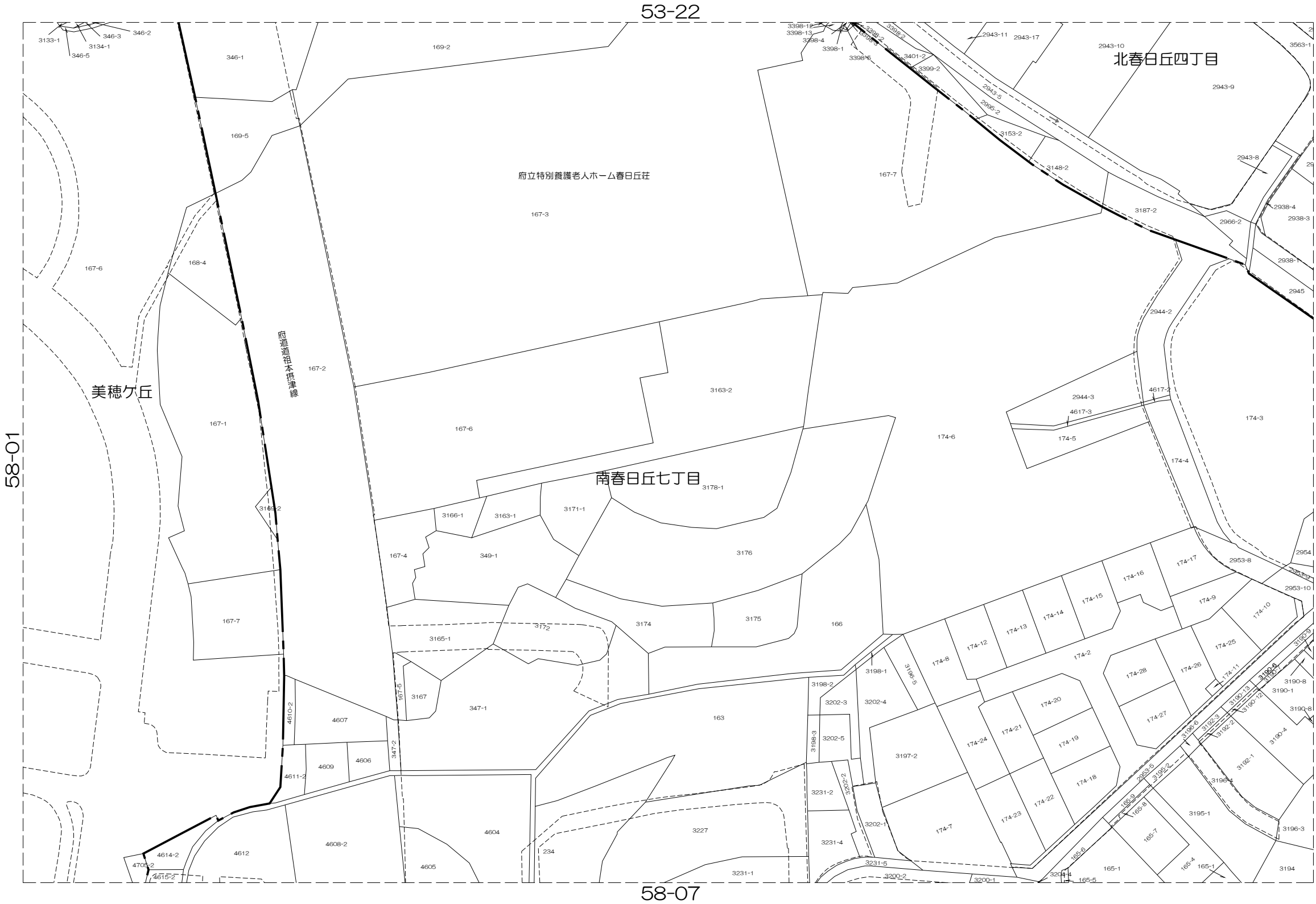
58-02

53-21	53-22	53-23
58-01	58-02	58-03
58-06	58-07	58-08



凡 例	
	道路
	水路
	筆界
	池
	市界
	町丁目界

茨  
木  
市



内容：令和 7年 1月 1日現在

この図面は地籍参考図として作成  
したものであり権利関係には使用  
出来ません。

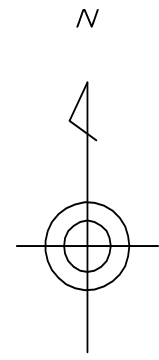
1: 1000

株式会  
社  
パ  
ス  
コ  
調  
製

茨木市地籍参考図

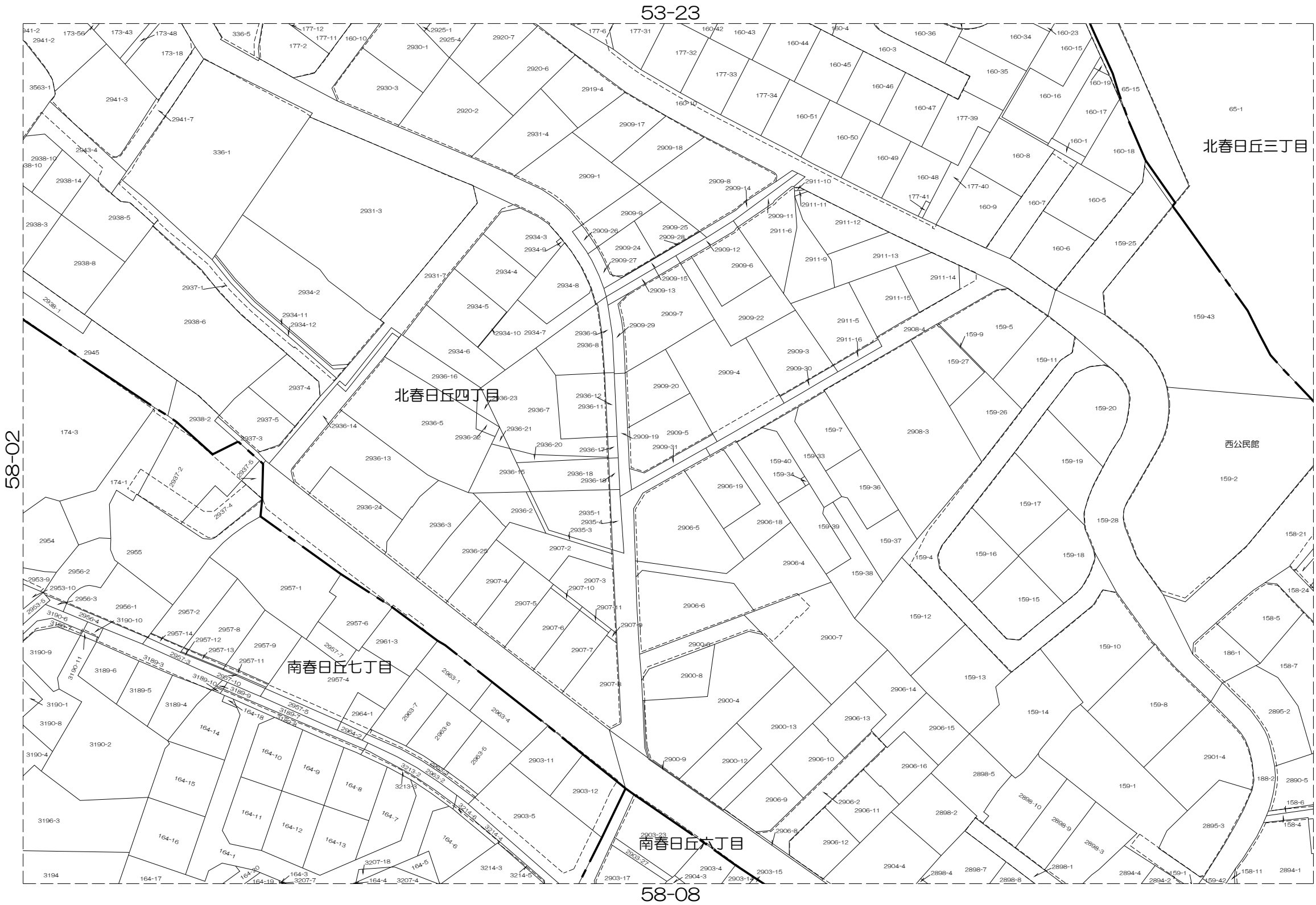
58-03

53-22	53-23	53-24
58-02	58-03	58-04
58-07	58-08	58-09



凡 例	
	道路
	水路
	筆界
	池
	市界
	町丁目界

茨  
木  
市



内容：令和 7年 1月 1日現在

この図面は地籍参考図として作成  
したものであり権利関係には使用  
出来ません。

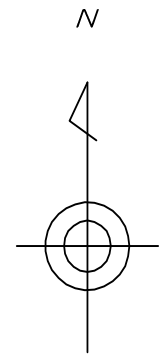
1: 1000

株式会  
社 パ  
ス  
コ 調  
製

茨木市地籍参考図

58-04

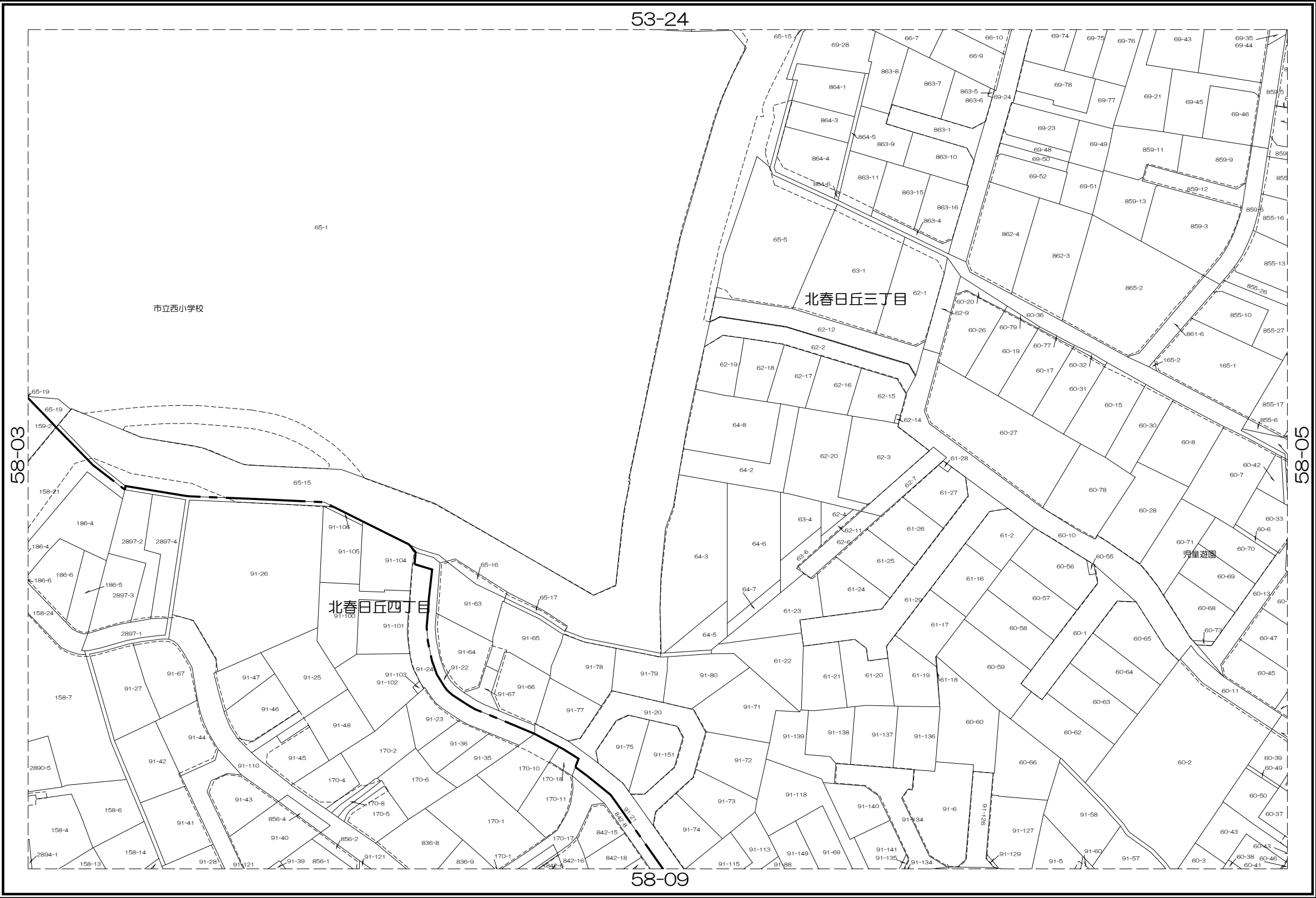
53-23	53-24	53-25
58-03	58-04	58-05
58-08	58-09	58-10



凡 例

	道路
	水路
	筆界
	池
	市界
	町丁目界

茨  
木  
市



株式会  
社 パ  
ス コ  
調 製

内容：令和 7年 1月 1日現在

この図面は地籍参考図として作成  
したものであり権利関係には使用  
出来ません。

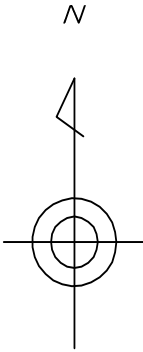
1: 1000



茨木市地籍参考図

58-05

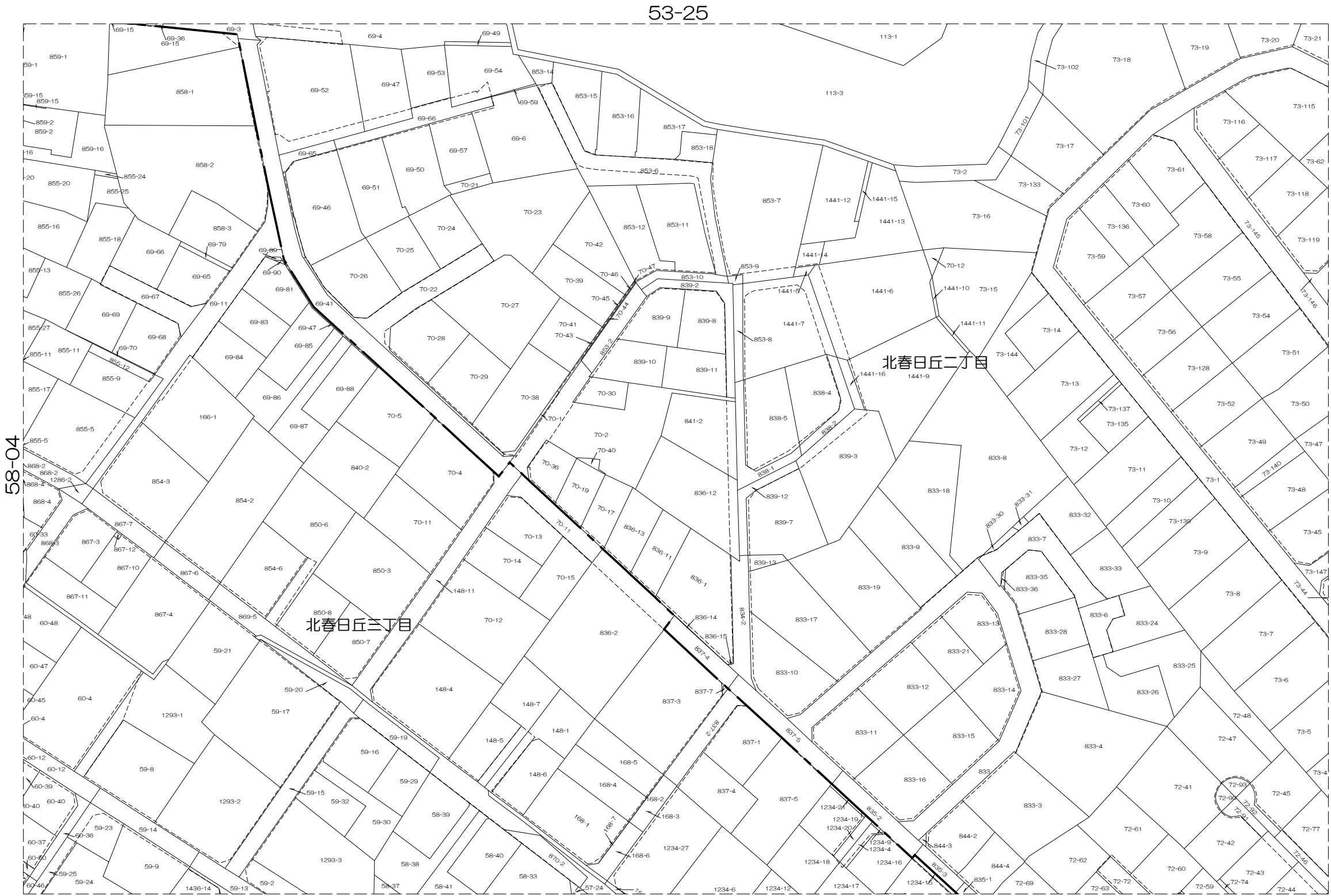
53-24	53-25	54-21
58-04	58-05	59-01
58-09	58-10	59-06



凡 例

	道路
	水路
	筆界
	池
	市界
	町丁目界

茨  
木  
市



内容：令和 7年 1月 1日現在

この図面は地籍参考図として作成  
したものであり権利関係には使用  
出来ません。

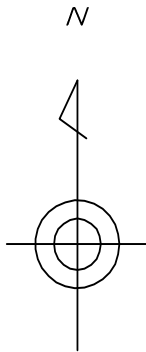
1: 1000

株式会社  
パスコ  
調製

茨木市地籍参考図

58-07

58-01	58-02	58-03
58-06	58-07	58-08
58-11	58-12	58-13



凡 例

	道路
	水路
	筆界
	池
	市界
	町丁目界

茨  
木  
市

58-08

58-02

58-12



株式会社  
パスコ  
調製

内容：令和 7年 1月 1日現在

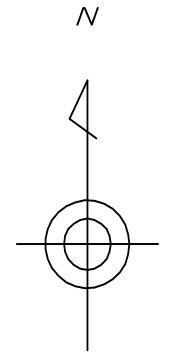
この図面は地籍参考図として作成  
したものであり権利関係には使用  
出来ません。

1: 1000

茨木市地籍参考図

58-08

58-02	58-03	58-04
58-07	58-08	58-09
58-12	58-13	58-14



凡 例

- 道路
- 水路
- 筆界
- 池
- 市界
- 町目界

茨  
木  
市



内容：令和 7年 1月 1日現在

この図面は地籍参考図として作成  
したものであり権利関係には使用  
出来ません。

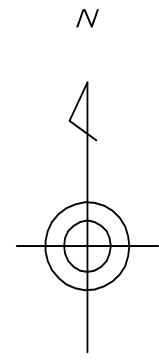
1: 1000

株式会  
社 パ  
ス  
コ 調  
製

茨木市地籍参考図

58-09

58-03	58-04	58-05
58-08	58-09	58-10
58-13	58-14	58-15



凡 例

- 道路
- 水路
- 筆界
- 池
- 市界
- 町丁目界

茨  
木  
市



内容：令和 7年 1月 1日現在

この図面は地籍参考図として作成したものであり権利関係には使用出来ません。

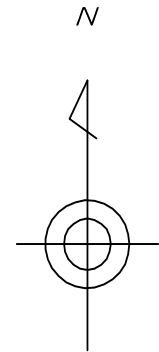
1: 1000

株式会社 パスコ 調製

茨木市地籍参考図

58-10

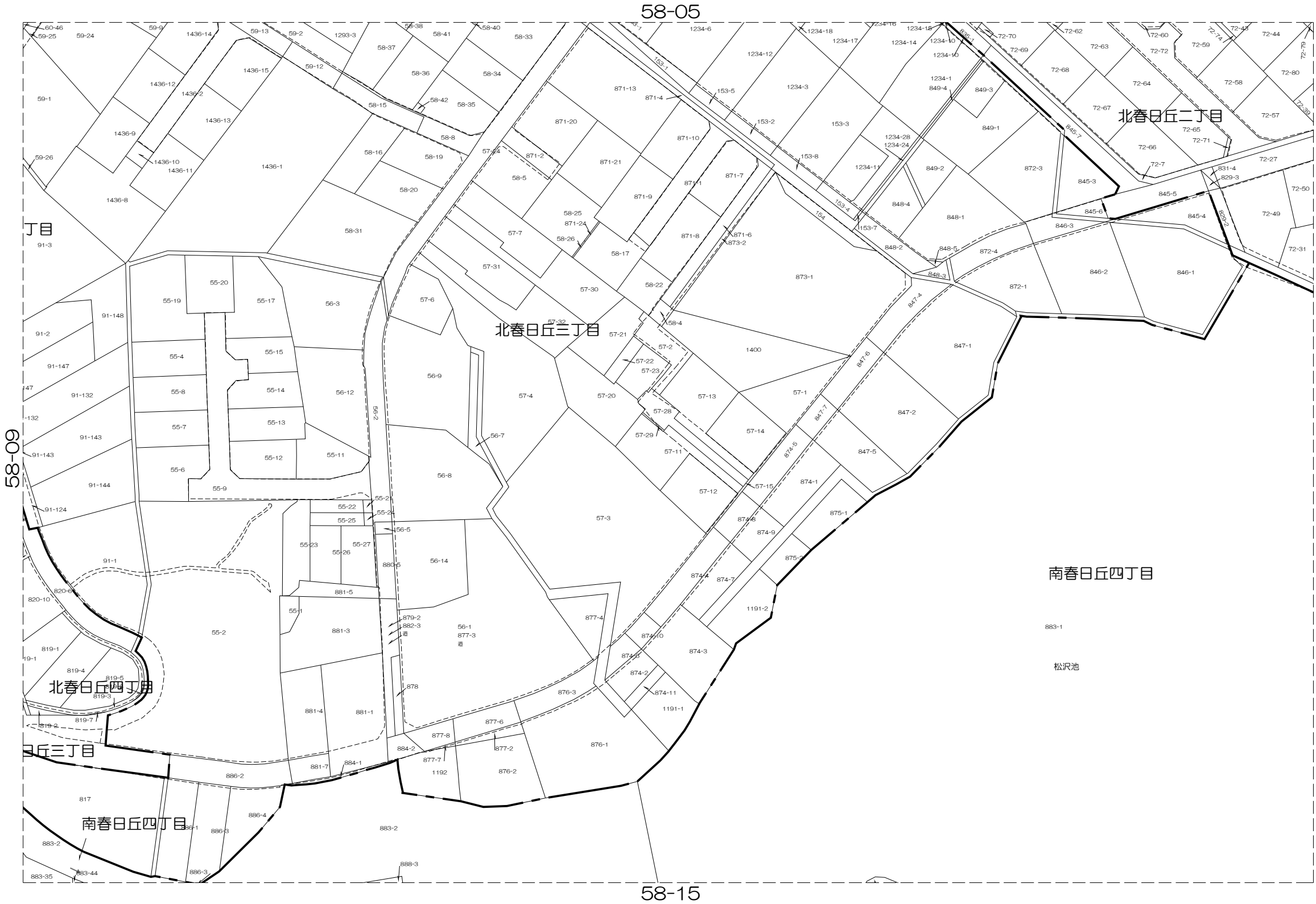
58-04	58-05	59-01
58-09	58-10	59-06
58-14	58-15	59-11



凡 例

	道路
	水路
	筆界
	池
	市界
	町丁目界

茨  
木  
市



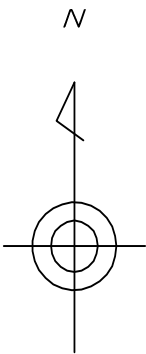
株式会  
社  
パ  
ス  
コ  
調  
製

内容：令和 7年 1月 1日現在

この図面は地籍参考図として作成  
したものであり権利関係には使用  
出来ません。

1: 1000

	58-06	58-07
	58-11	58-12
	58-16	58-17



凡 例

	道路
	水路
	筆界
	池
	市界
	町丁目界

茨  
木  
市

株  
式  
会  
社  
パ  
ス  
コ  
調  
製

内容：令和 7年 1月 1日現在

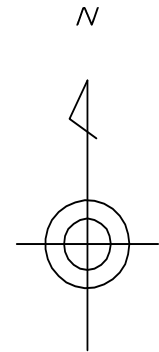
この図面は地籍参考図として作成  
したものであり権利関係には使用  
出来ません。

1: 1000

茨木市地籍参考図

58-12

58-06	58-07	58-08
58-11	58-12	58-13
58-16	58-17	58-18



凡 例	
	道路
	水路
	筆界
	池
	市界
	町丁目界

茨  
木  
市



内容：令和 7年 1月 1日現在

この図面は地籍参考図として作成  
したものであり権利関係には使用  
出来ません。

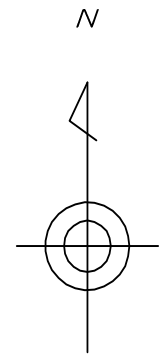
1: 1000

株式会社  
パスコ  
調製

茨木市地籍参考図

58-13

58-07	58-08	58-09
58-12	58-13	58-14
58-17	58-18	58-19



凡 例

- 道路
- 水路
- 筆界
- 池
- 市界
- 町丁目界

茨  
木  
市



内容：令和 7年 1月 1日現在

この図面は地籍参考図として作成  
したものであり権利関係には使用  
出来ません。

1: 1000

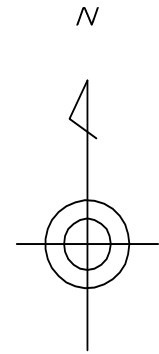
株式会社 パスコ 調製



茨木市地籍参考図

58-14

58-08	58-09	58-10
58-13	58-14	58-15
58-18	58-19	58-20



凡 例

- 道路 (dashed line)
- 水路 (line with arrows)
- 筆界 (line with numbers 3, 2-2, 8, 5, 4)
- 池 (shape with 'W')
- 市界 (long dashed line)
- 町丁目界 (thick dashed line)

茨  
木  
市



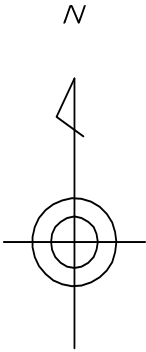
内容：令和 7年 1月 1日現在

この図面は地籍参考図として作成  
したものであり権利関係には使用  
出来ません。

1: 1000

株式会社  
パスコ  
調製

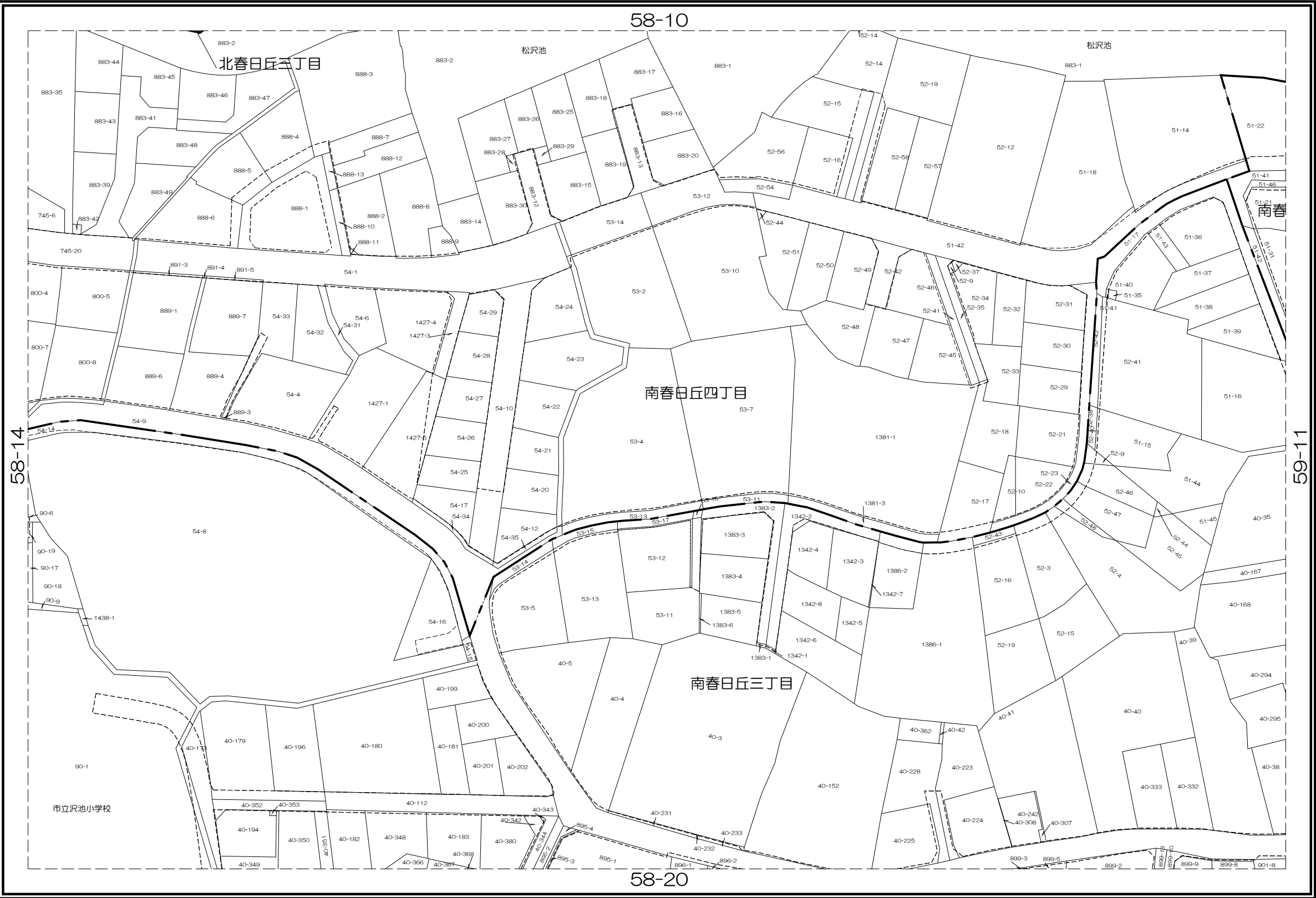
58-09	58-10	59-06
58-14	58-15	59-11
58-19	58-20	59-16



凡 例

	道路
	水路
	筆界
	池
	市界
	町丁目界

茨  
木  
市



内容：令和 7年 1月 1日現在

この図面は地籍参考図として作成したものであり権利関係には使用出来ません。

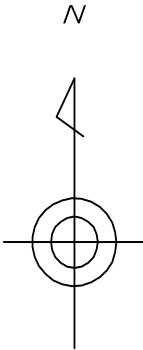
1: 1000

株式会社  
パスコ  
調製

茨木市地籍参考図

58-17

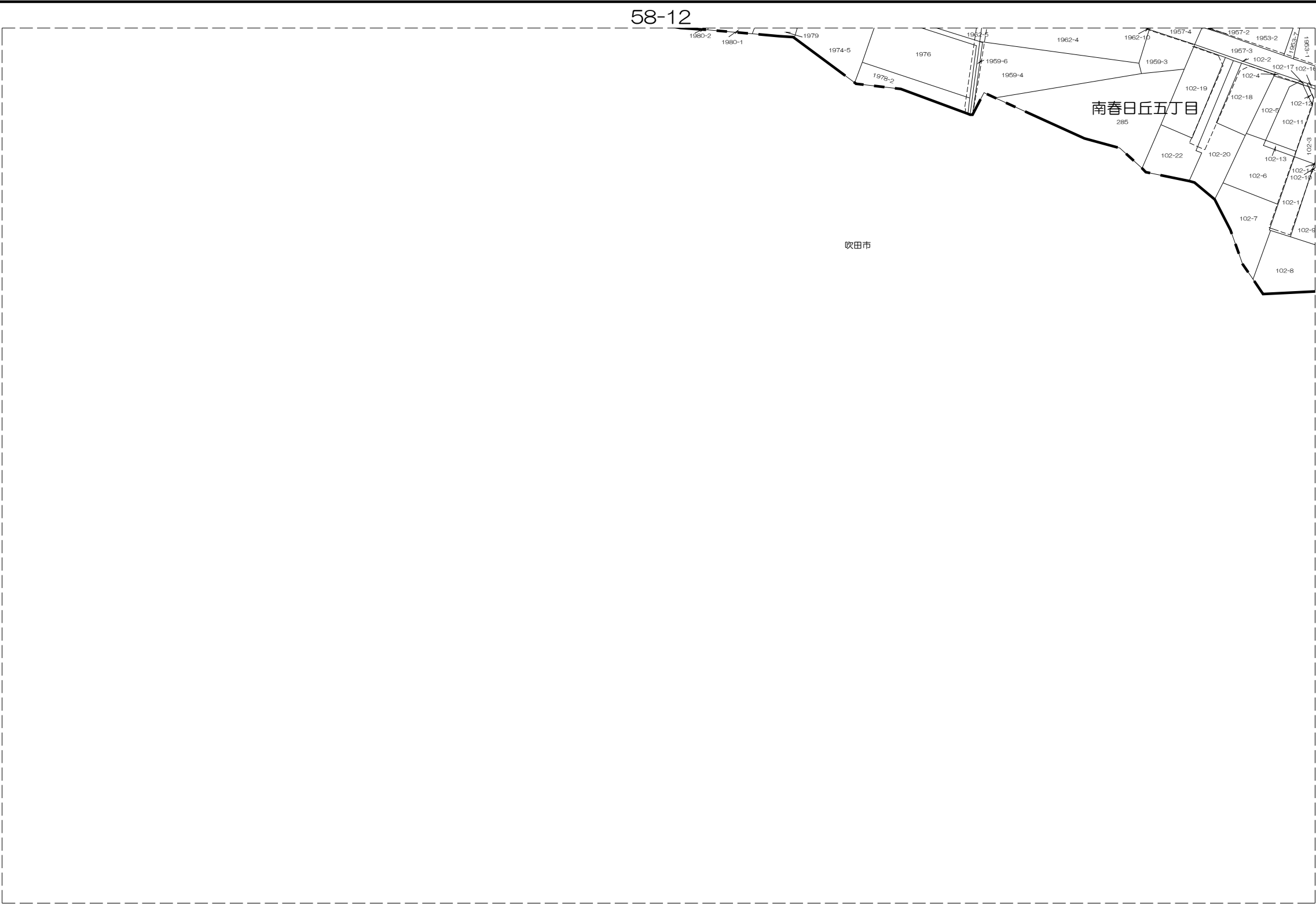
58-11	58-12	58-13
58-16	58-17	58-18
58-21	58-22	58-23



凡 例

	道路
	水路
	筆界
	池
	市界
	町丁目界

茨  
木  
市



58-18

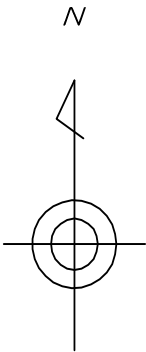
株式会社  
パスコ  
調製

内容：令和 7年 1月 1日現在

この図面は地籍参考図として作成  
したものであり権利関係には使用  
出来ません。

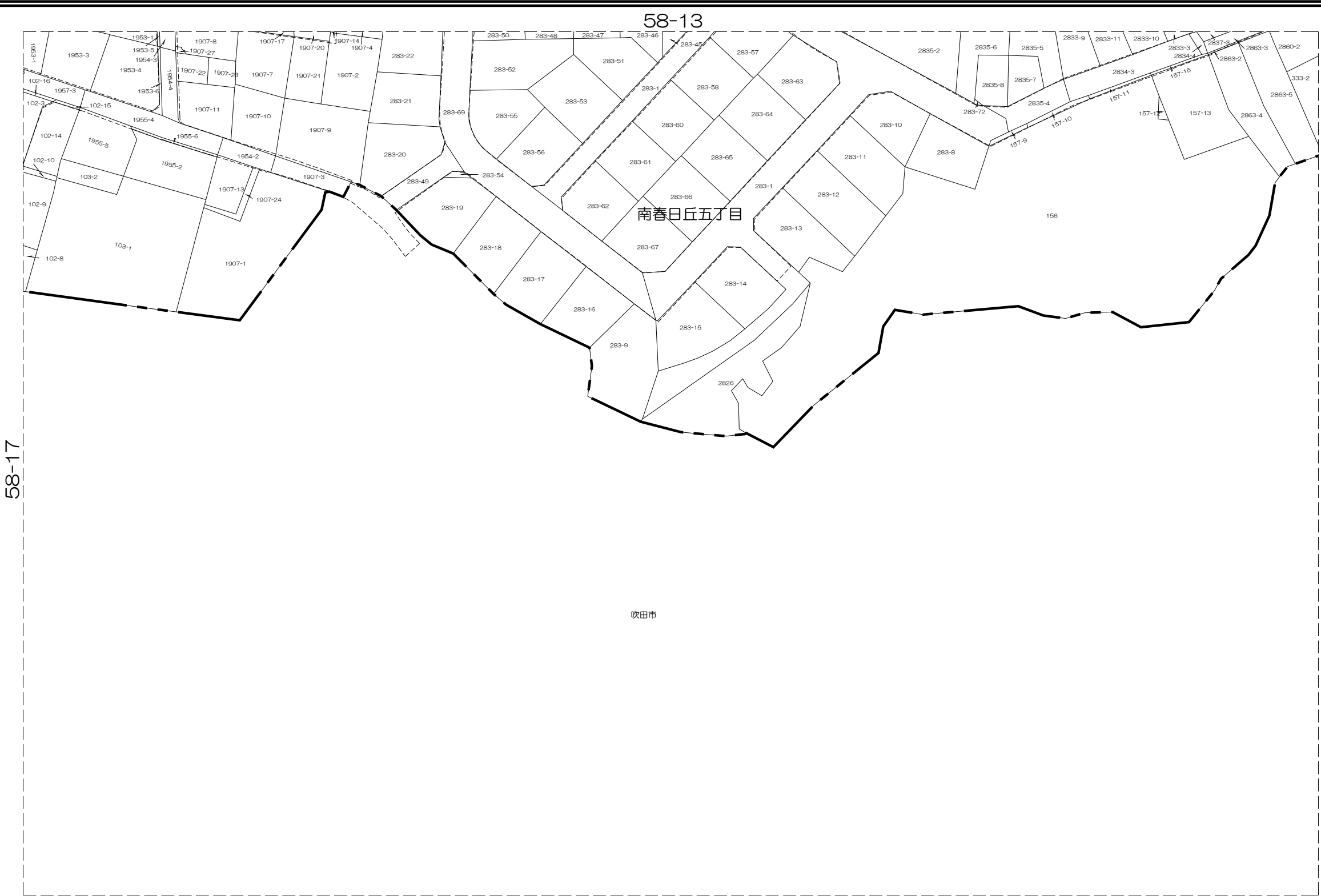
1: 1000

58-12	58-13	58-14
58-17	58-18	58-19
58-22	58-23	58-24



凡 例	
	道路
	水路
	筆界
	池
	市界
	町丁目界

茨  
木  
市

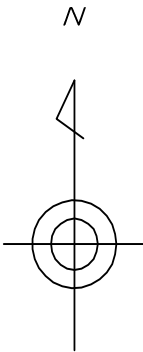


内容：令和 7年 1月 1日現在

この図面は地籍参考図として作成  
したものであり権利関係には使用  
出来ません。

1: 1000

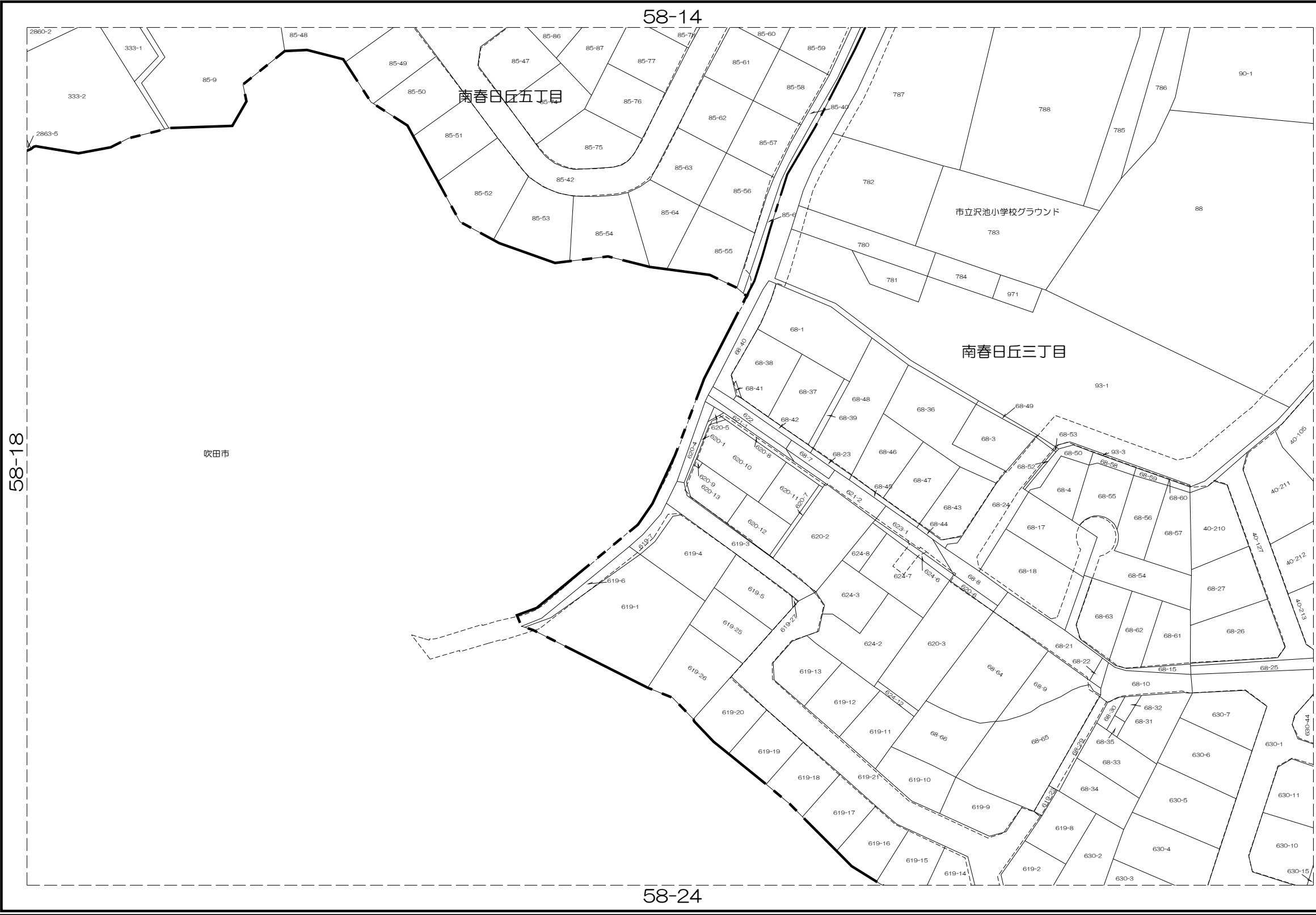
58-13	58-14	58-15
58-18	58-19	58-20
58-23	58-24	58-25



凡 例

	道路
	水路
	筆界
	池
	市界
	町丁目界

茨  
木  
市



内容：令和 7年 1月 1日現在

この図面は地籍参考図として作成  
したものであり権利関係には使用  
出来ません。

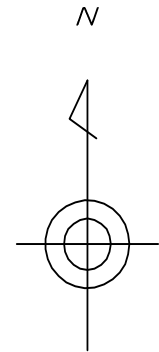
1: 1000

株式会社  
パスコ  
調製

茨木市地籍参考図

58-20

58-14	58-15	59-11
58-19	58-20	59-16
58-24	58-25	59-21



凡 例

- 道路
- 水路
- 筆界
- 池
- 市界
- 町丁目界

茨  
木  
市



株式会  
社 パ  
ス コ  
調 製

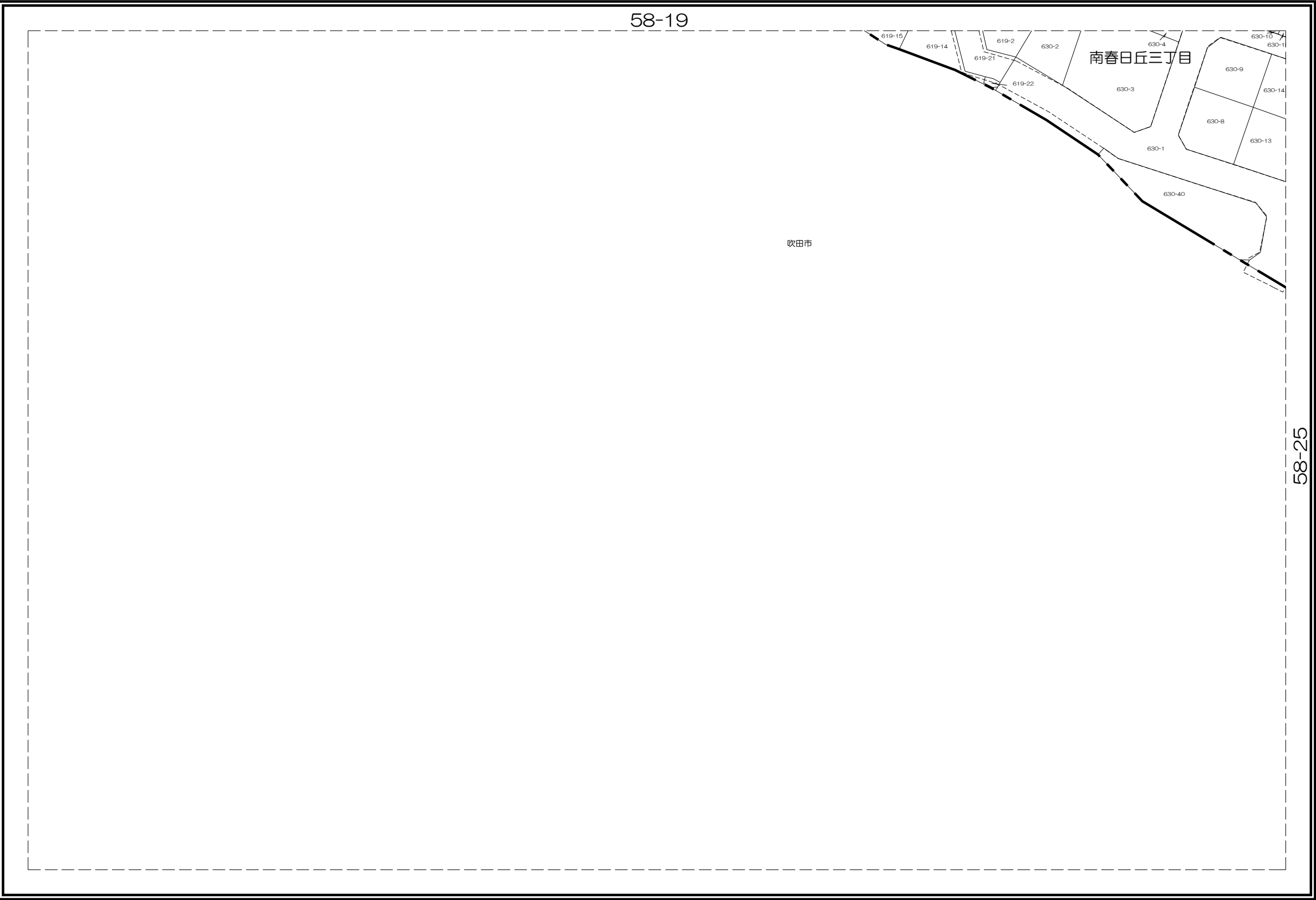
内容：令和 7年 1月 1日現在

この図面は地籍参考図として作成  
したものであり権利関係には使用  
出来ません。

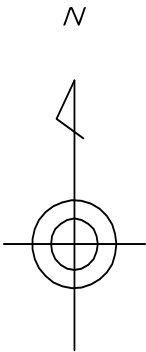
1: 1000

茨木市地籍参考図

58-24



58-18	58-19	58-20
58-23	58-24	58-25



凡 例	
	道路
	水路
	筆界
	池
	市界
	町丁目界

茨  
木  
市

株  
式  
会  
社  
パ  
ス  
コ  
調  
製

内容：令和 7年 1月 1日現在

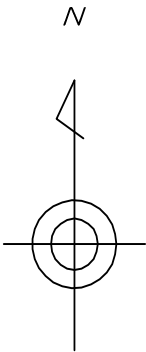
この図面は地籍参考図として作成  
したものであり権利関係には使用  
出来ません。

1: 1000

茨木市地籍参考図

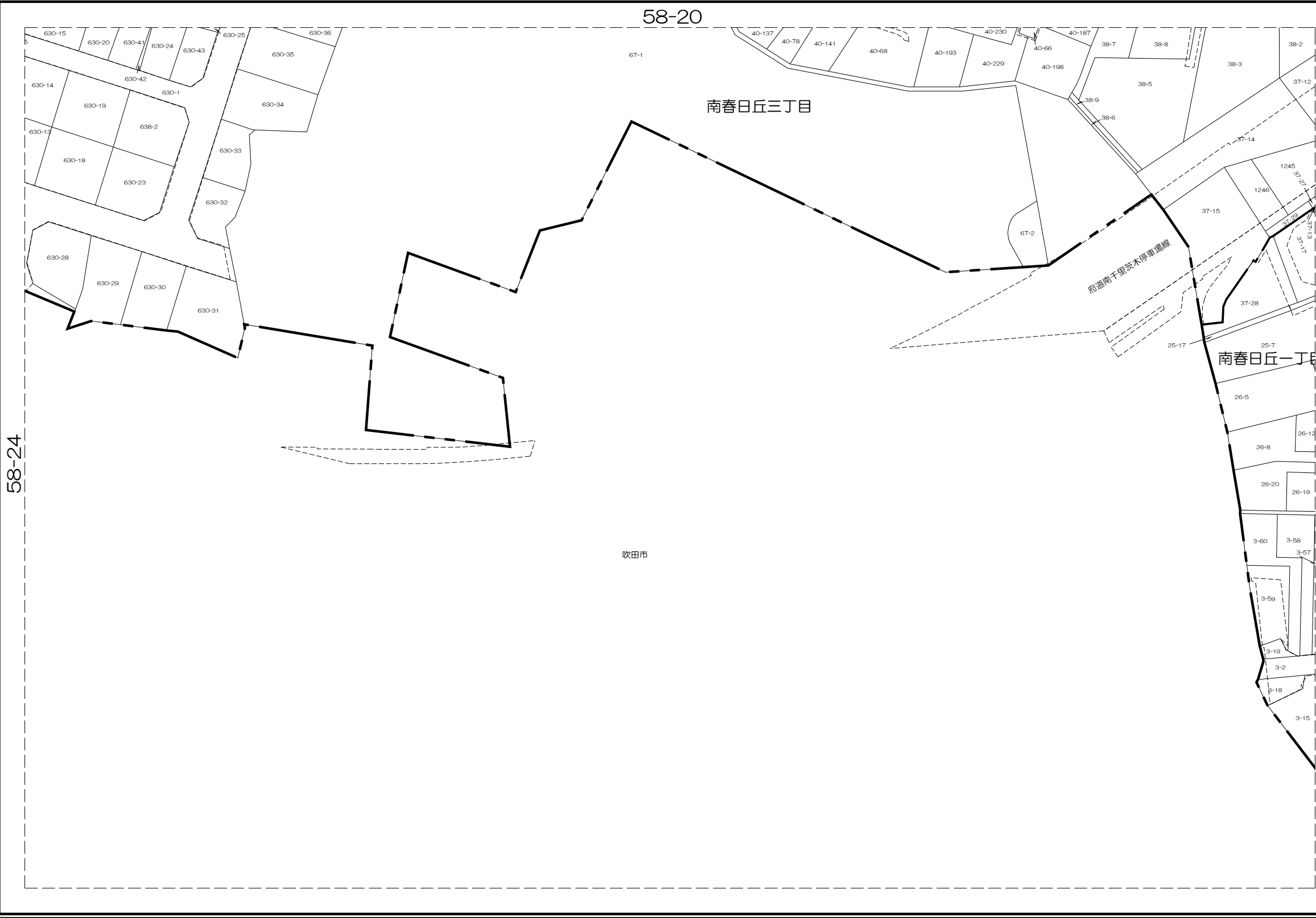
58-25

58-19	58-20	59-16
58-24	58-25	59-21
		63-01



凡 例	
	道路
	水路
	筆界
	池
	市界
	町丁目界

茨  
木  
市



内容：令和 7年 1月 1日現在

この図面は地籍参考図として作成  
したものであり権利関係には使用  
出来ません。

1: 1000

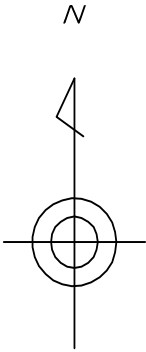
株式会社  
パスコ  
調製



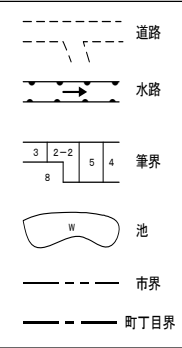
茨木市地籍参考図

59-01

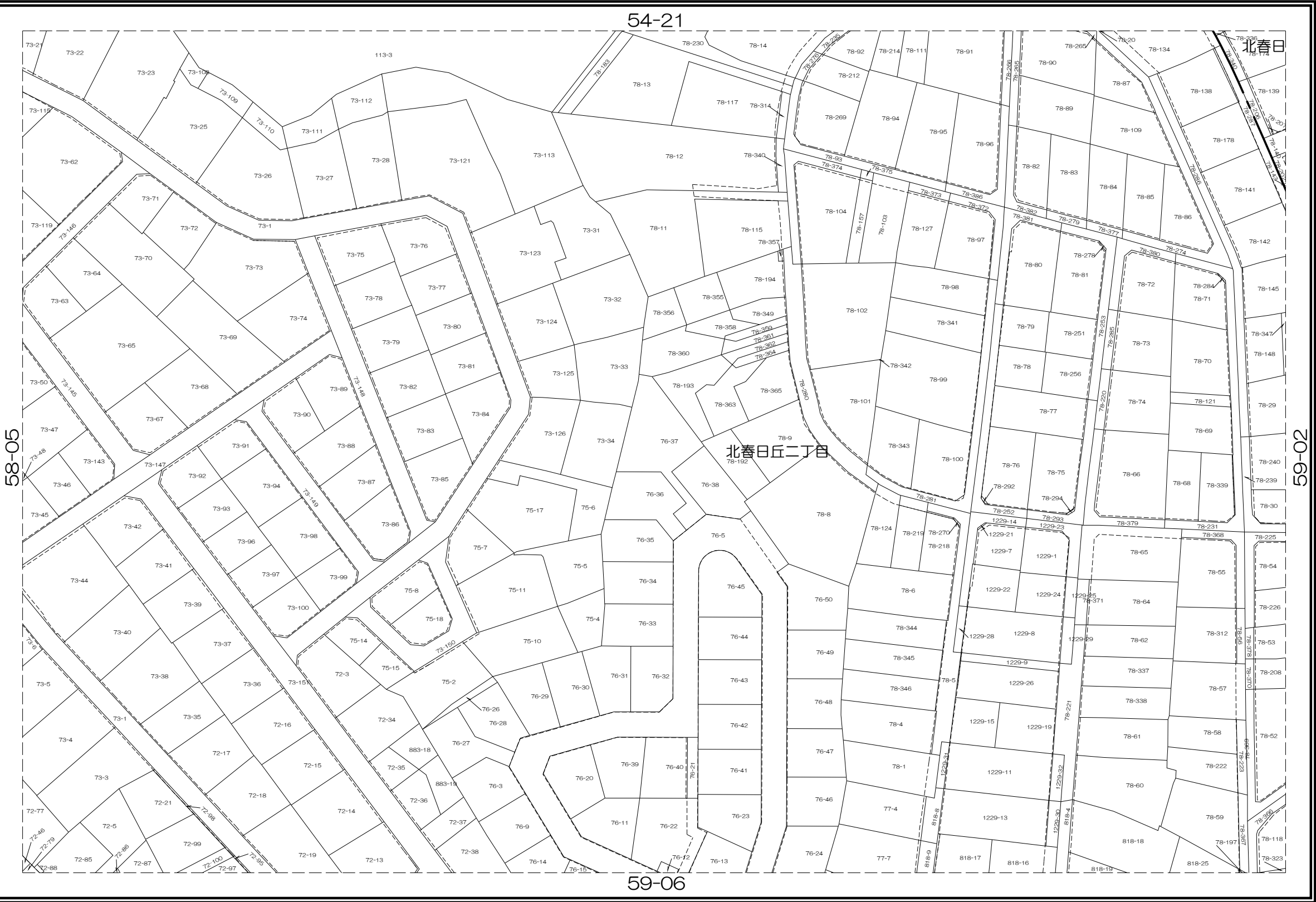
53-25	54-21	54-22
58-05	59-01	59-02
58-10	59-06	59-07



凡 例



茨  
木  
市



内容：令和 7年 1月 1日現在

この図面は地籍参考図として作成  
したものであり権利関係には使用  
出来ません。

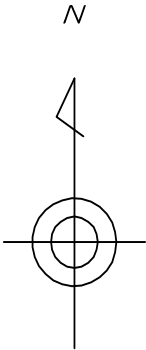
1: 1000

株式会社  
パスコ  
調製

茨木市地籍参考図

59-02

54-21	54-22	54-23
59-01	59-02	59-03
59-06	59-07	59-08



凡 例

	道路
	水路
	筆界
	池
	市界
	町丁目界

茨  
木  
市



内容：令和 7年 1月 1日現在

この図面は地籍参考図として作成  
したものであり権利関係には使用  
出来ません。

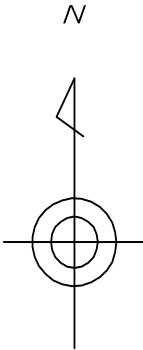
1: 1000

株式会社  
パスコ  
調製

茨木市地籍参考図

59-03

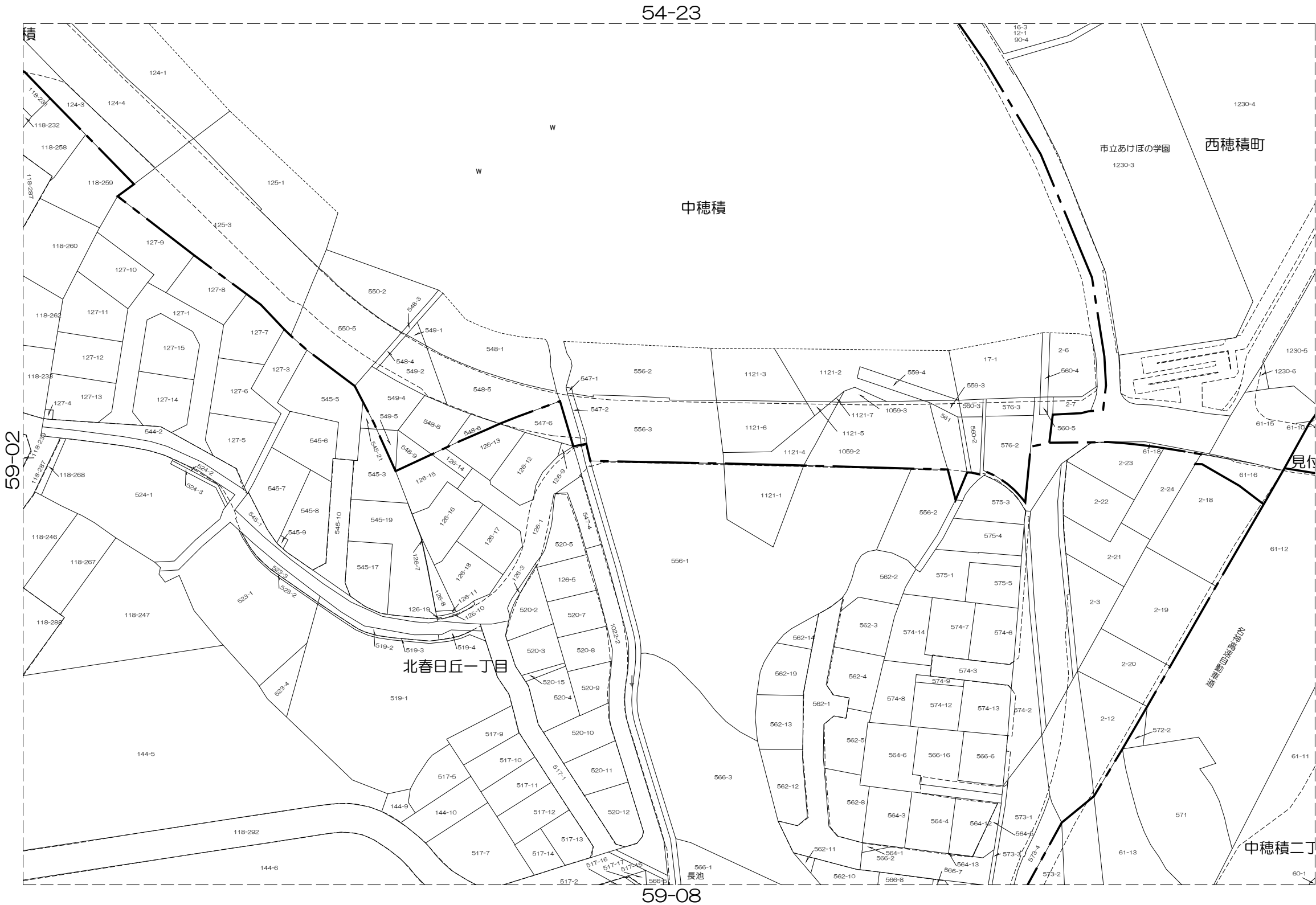
54-22	54-23	54-24
59-02	59-03	59-04
59-07	59-08	59-09



凡 例

	道路
	水路
	筆界
	池
	市界
	町丁目界

茨  
木  
市



内容：令和 7年 1月 1日現在

この図面は地籍参考図として作成  
したものであり権利関係には使用  
出来ません。

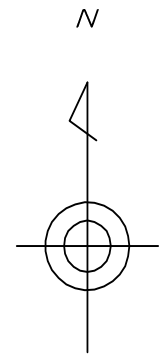
1: 1000

株式会社  
パスコ  
調製

茨木市地籍参考図

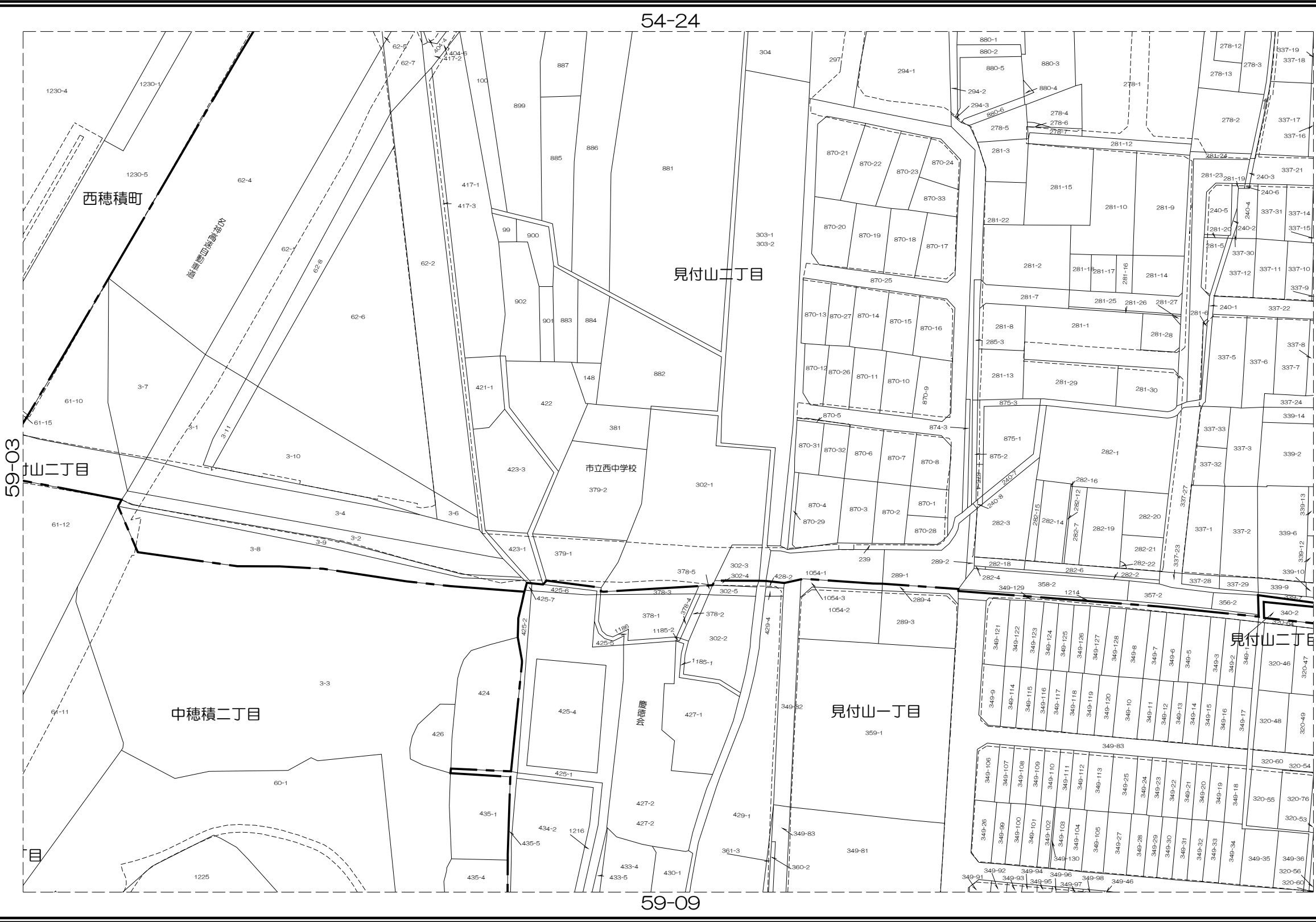
59-04

54-23	54-24	54-25
59-03	59-04	59-05
59-08	59-09	59-10



凡 例	
	道路
	水路
	筆界
	池
	市界
	町丁目界

茨  
木  
市



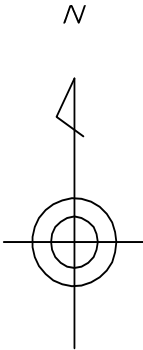
内容：令和 7年 1月 1日現在

この図面は地籍参考図として作成  
したものであり権利関係には使用  
出来ません。

1: 1000

株式会社  
パスコ  
調製

54-24	54-25	55-21
59-04	59-05	60-01
59-09	59-10	60-06



凡 例	
	道路
	水路
	筆界
	池
	市界
	町丁目界

茨  
木  
市



株式会  
社  
パ  
ス  
コ  
調  
製

内容：令和 7年 1月 1日現在

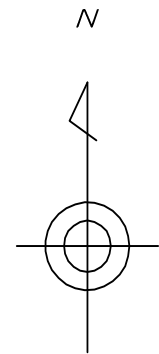
この図面は地籍参考図として作成  
したものであり権利関係には使用  
出来ません。

1: 1000

茨木市地籍参考図

59-06

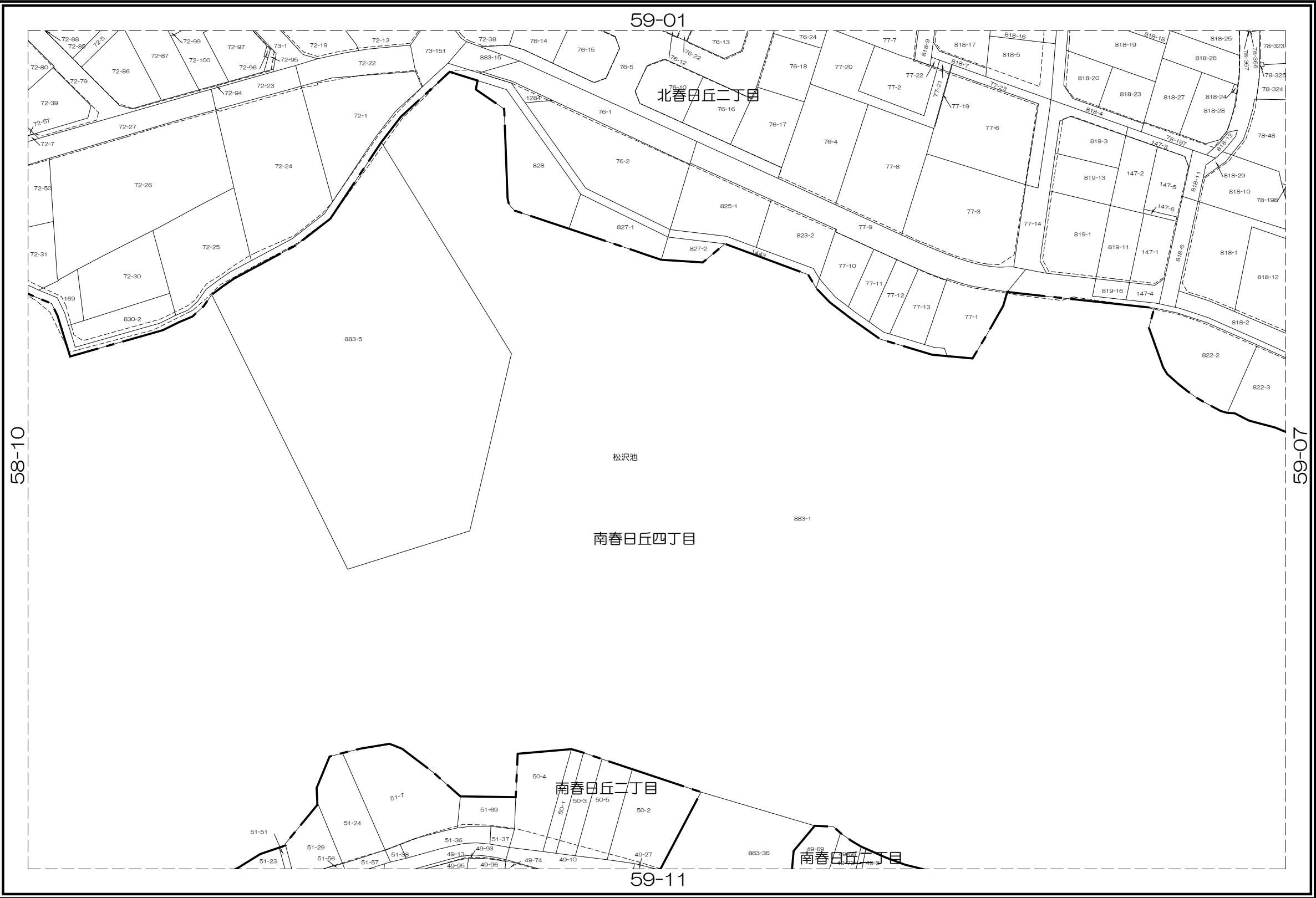
58-05	59-01	59-02
58-10	59-06	59-07
58-15	59-11	59-12



凡 例

	道路
	水路
	筆界
	池
	市界
	町丁目界

茨  
木  
市



株式会社  
パスコ  
調製

内容：令和 7年 1月 1日現在

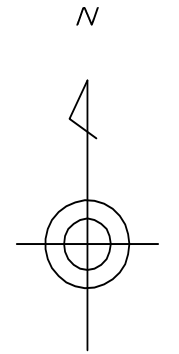
この図面は地籍参考図として作成  
したものであり権利関係には使用  
出来ません。

1: 1000

茨木市地籍参考図

59-07

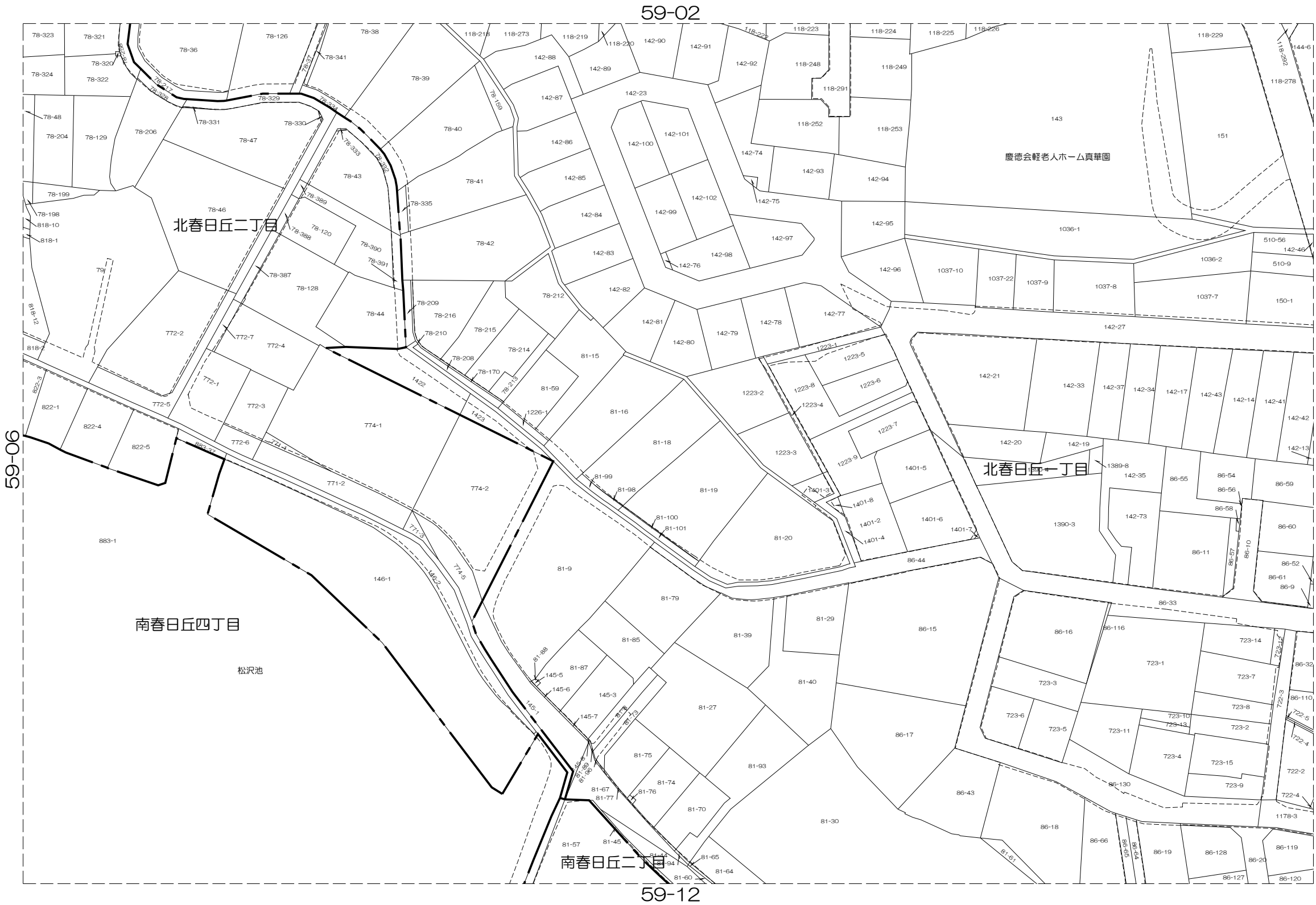
59-01	59-02	59-03
59-06	59-07	59-08
59-11	59-12	59-13



凡 例

	道路
	水路
	筆界
	池
	市界
	町丁目界

茨  
木  
市



内容：令和 7年 1月 1日現在

この図面は地籍参考図として作成  
したものであり権利関係には使用  
出来ません。

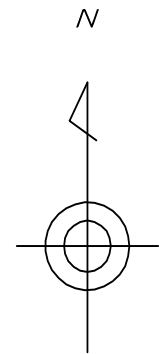
1: 1000

株式会  
社 パ  
ス  
コ 調  
製

茨木市地籍参考図

59-08

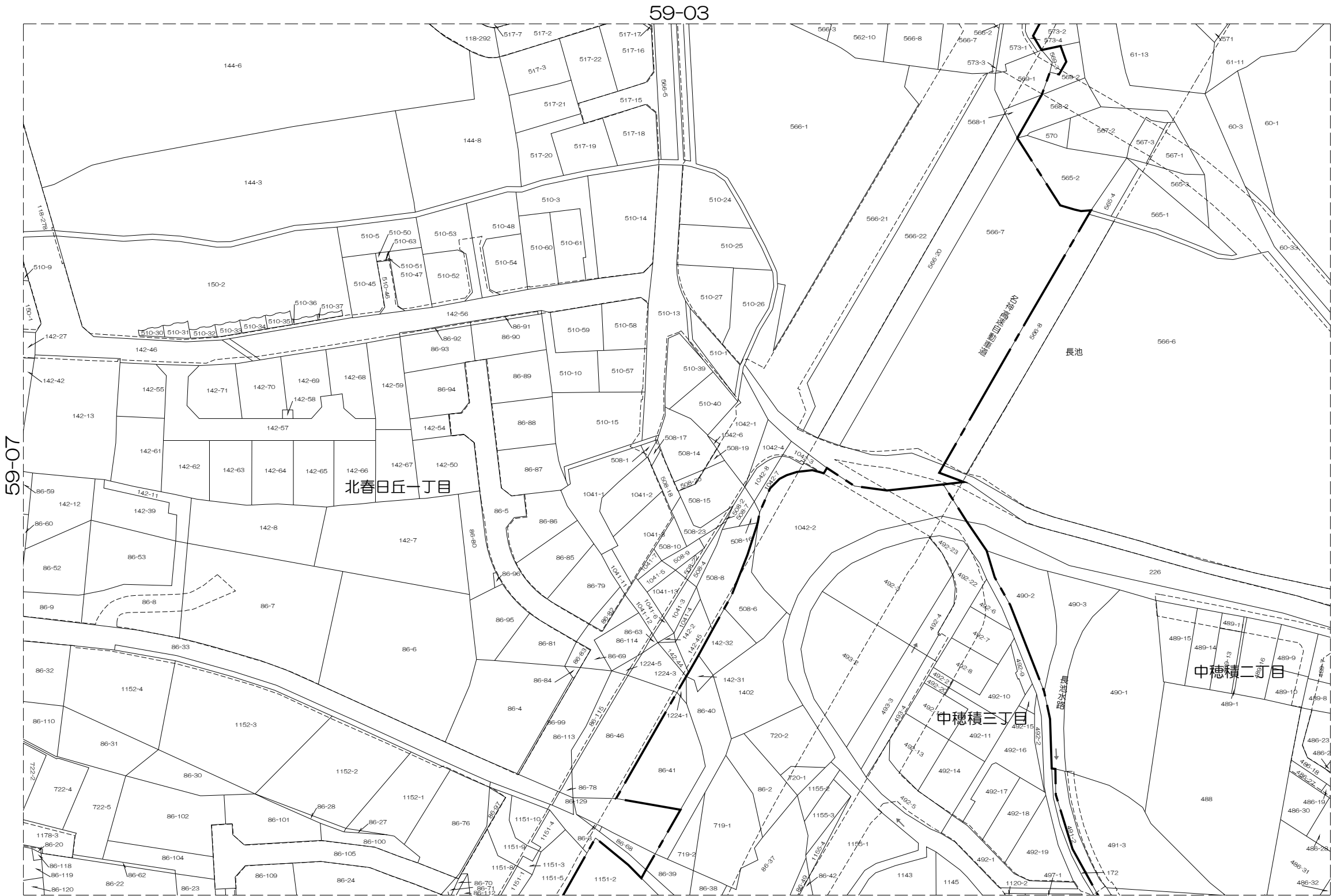
59-02	59-03	59-04
59-07	59-08	59-09
59-12	59-13	59-14



凡 例

- 道路
- 水路
- 筆界
- 池
- 市界
- 町丁目界

茨  
木  
市



内容：令和 7年 1月 1日現在

この図面は地籍参考図として作成したものであり権利関係には使用出来ません。

1: 1000

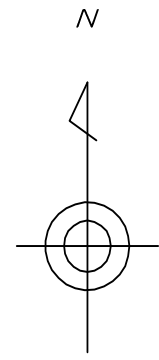
株式会社  
パスコ  
調製



茨木市地籍参考図

59-09

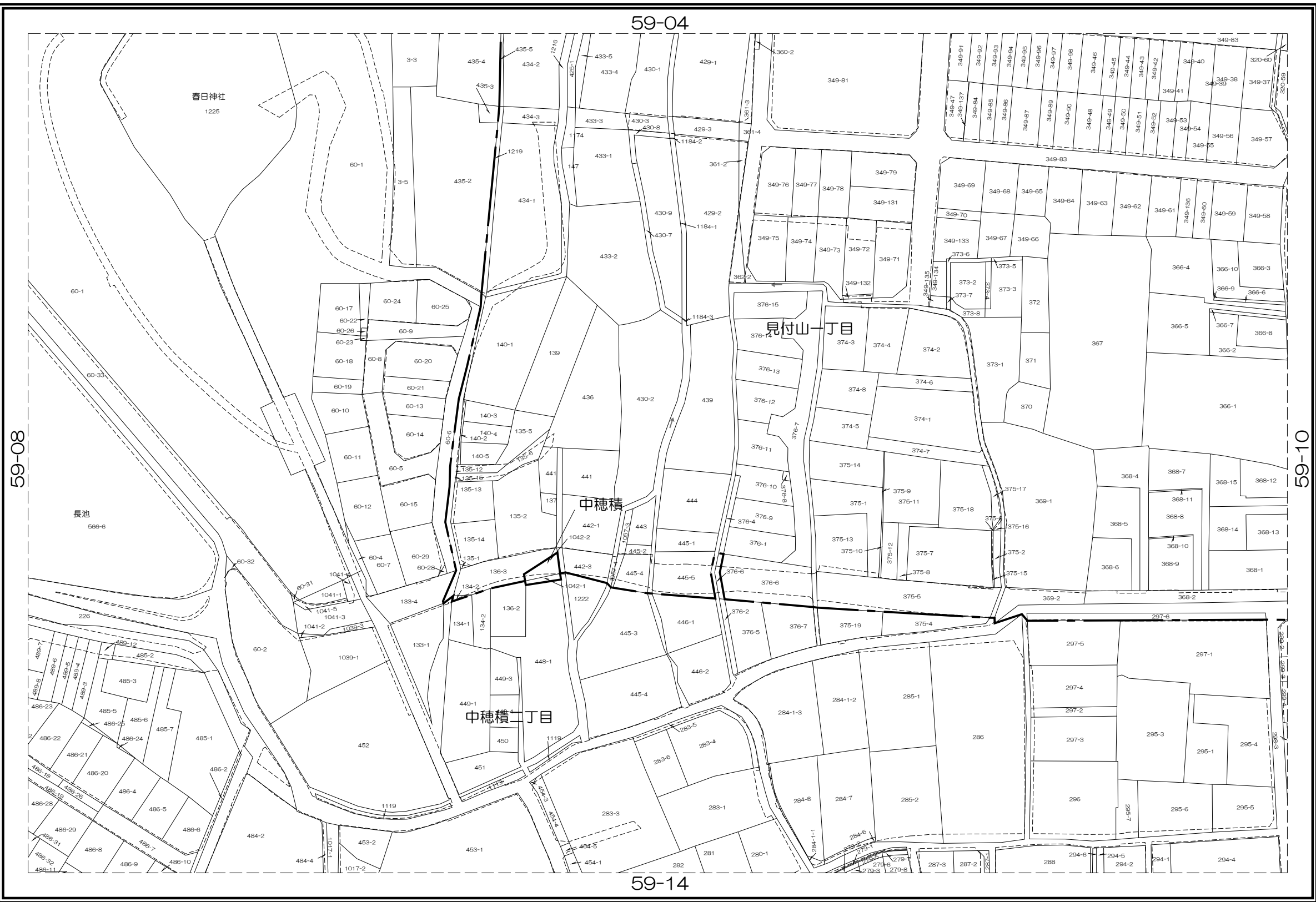
59-03	59-04	59-05
59-08	59-09	59-10
59-13	59-14	59-15



凡 例

- 道路
- 水路
- 筆界
- 池
- 市界
- 町丁目界

茨  
木  
市



内容：令和 7年 1月 1日現在

この図面は地籍参考図として作成  
したものであり権利関係には使用  
出来ません。

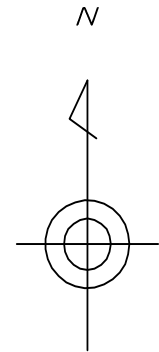
1: 1000

株式会社 パスコ 調製

茨木市地籍参考図

59-10

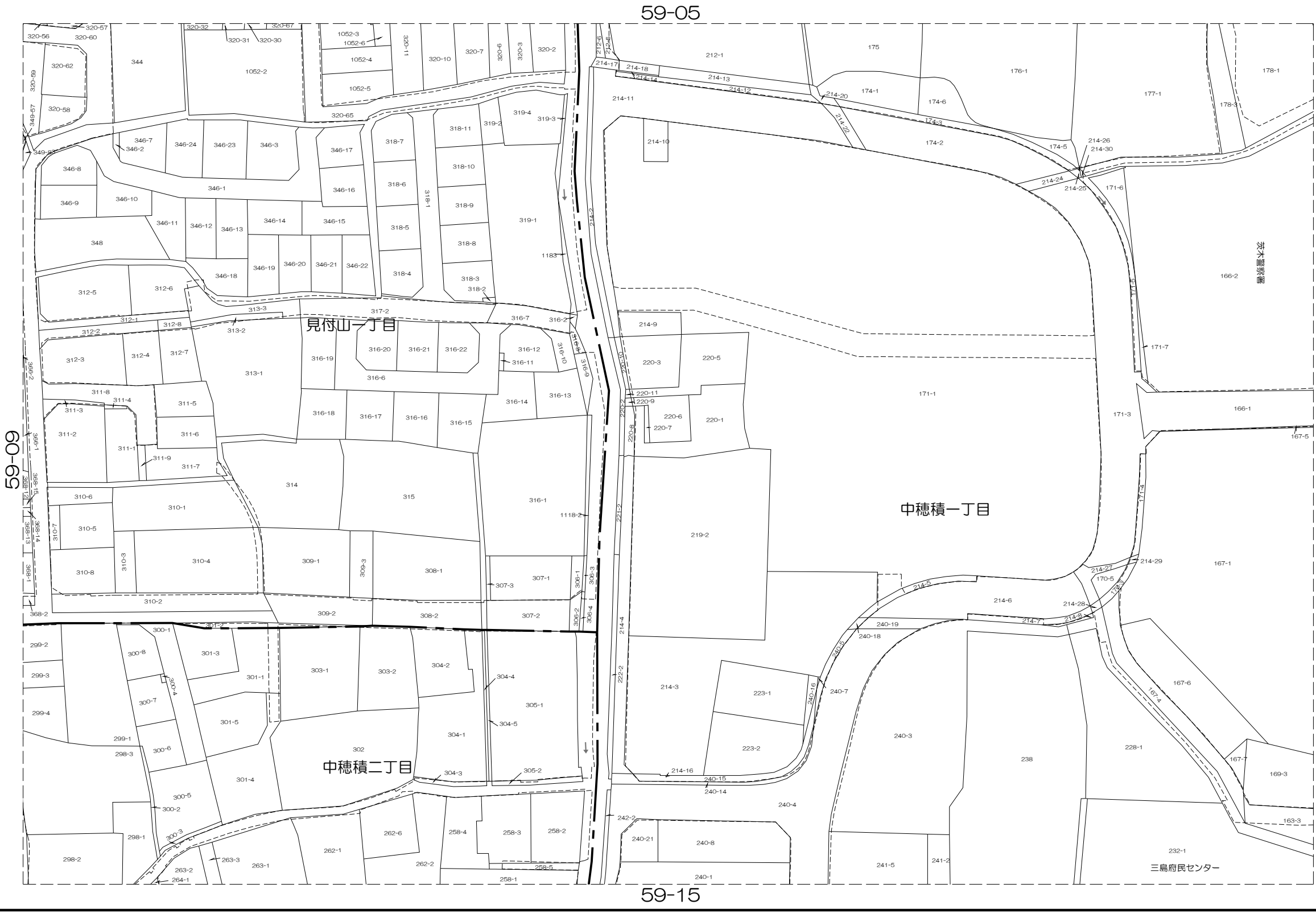
59-04	59-05	60-01
59-09	59-10	60-06
59-14	59-15	60-11



凡 例

- 道路
- 水路
- 筆界
- 池
- 市界
- 町丁目界

茨  
木  
市



内容：令和 7年 1月 1日現在

この図面は地籍参考図として作成したものであり権利関係には使用出来ません。

1: 1000

株式会社 パスコ 調製

59-11

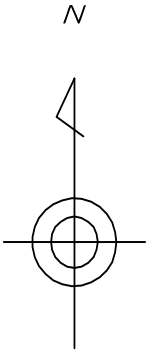


1: 1000

茨木市地籍参考図

59-12

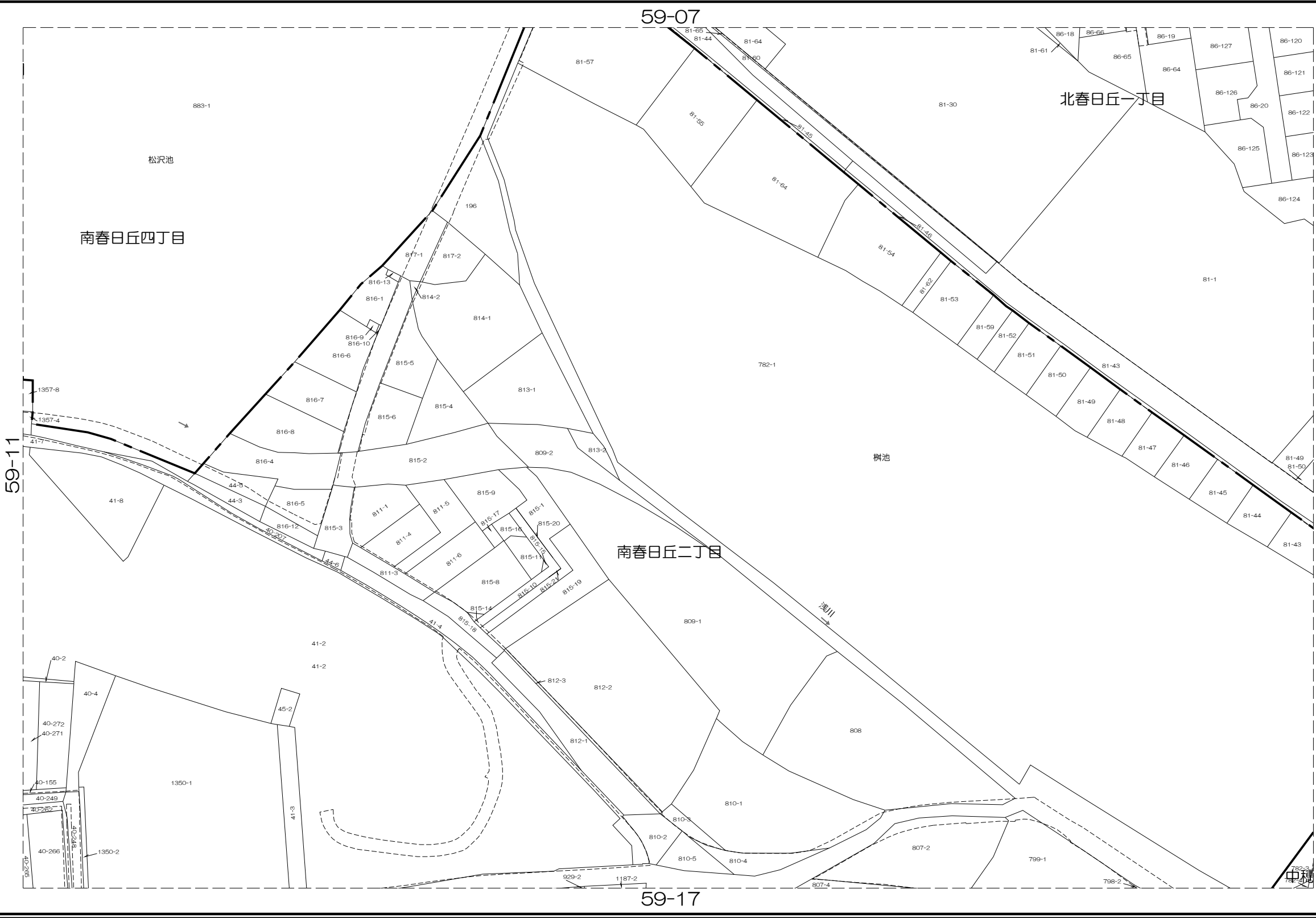
59-06	59-07	59-08
59-11	59-12	59-13
59-16	59-17	59-18



凡 例

- 道路 (dashed line)
- 水路 (line with arrows)
- 筆界 (line with numbers 3, 2-2, 5, 4, 8)
- 池 (shape with 'W')
- 市界 (long dashed line)
- 町丁目界 (short dashed line)

茨  
木  
市

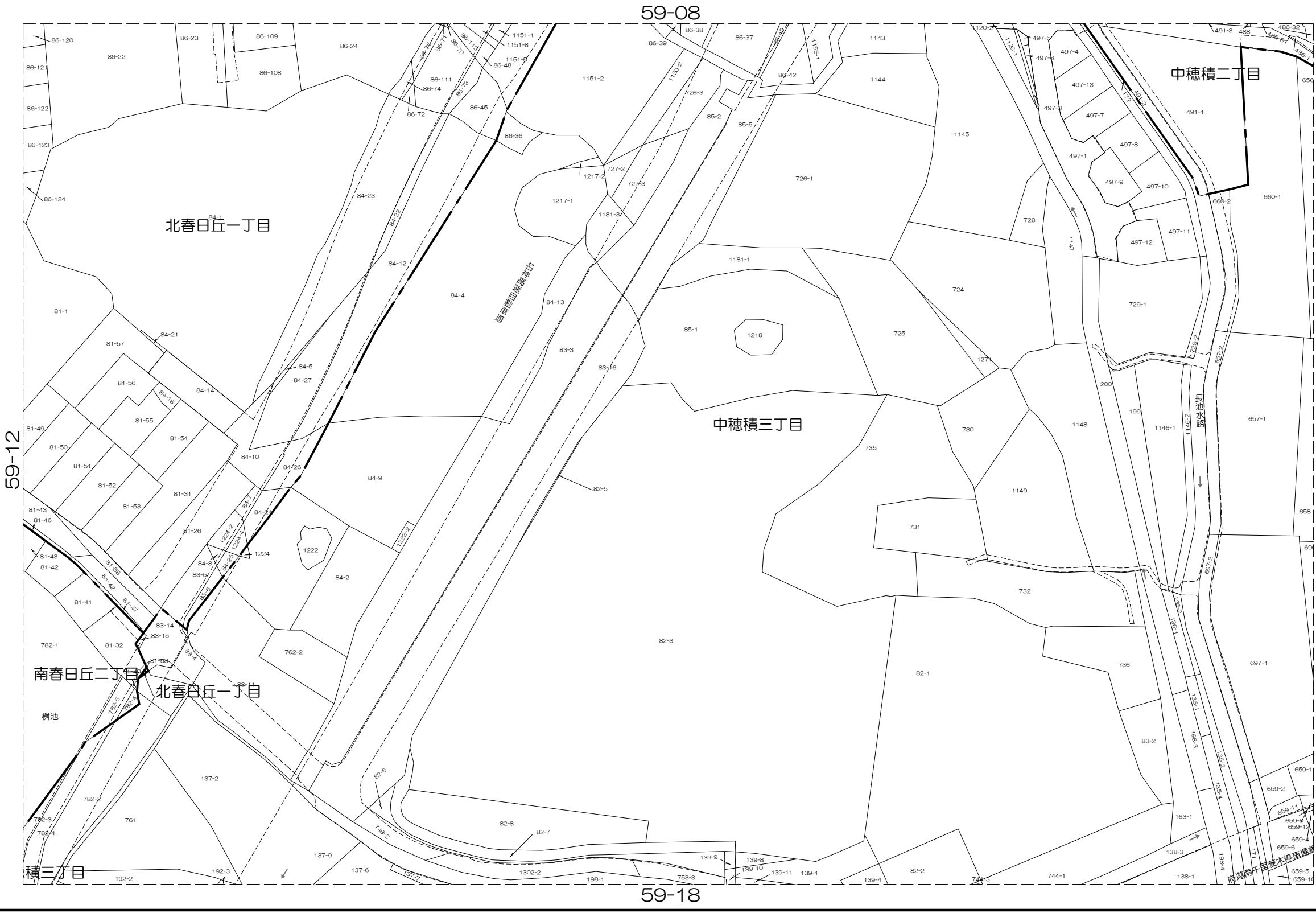


株式会社  
パスコ  
調製

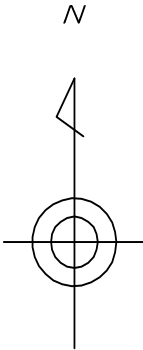
内容：令和 7年 1月 1日現在

この図面は地籍参考図として作成  
したものであり権利関係には使用  
出来ません。

1: 1000



59-07	59-08	59-09
59-12	59-13	59-14
59-17	59-18	59-19



凡 例	
	道路
	水路
	筆界
	池
	市界
	町丁目界

茨  
木  
市

株式会  
社  
パ  
ス  
コ  
調  
製

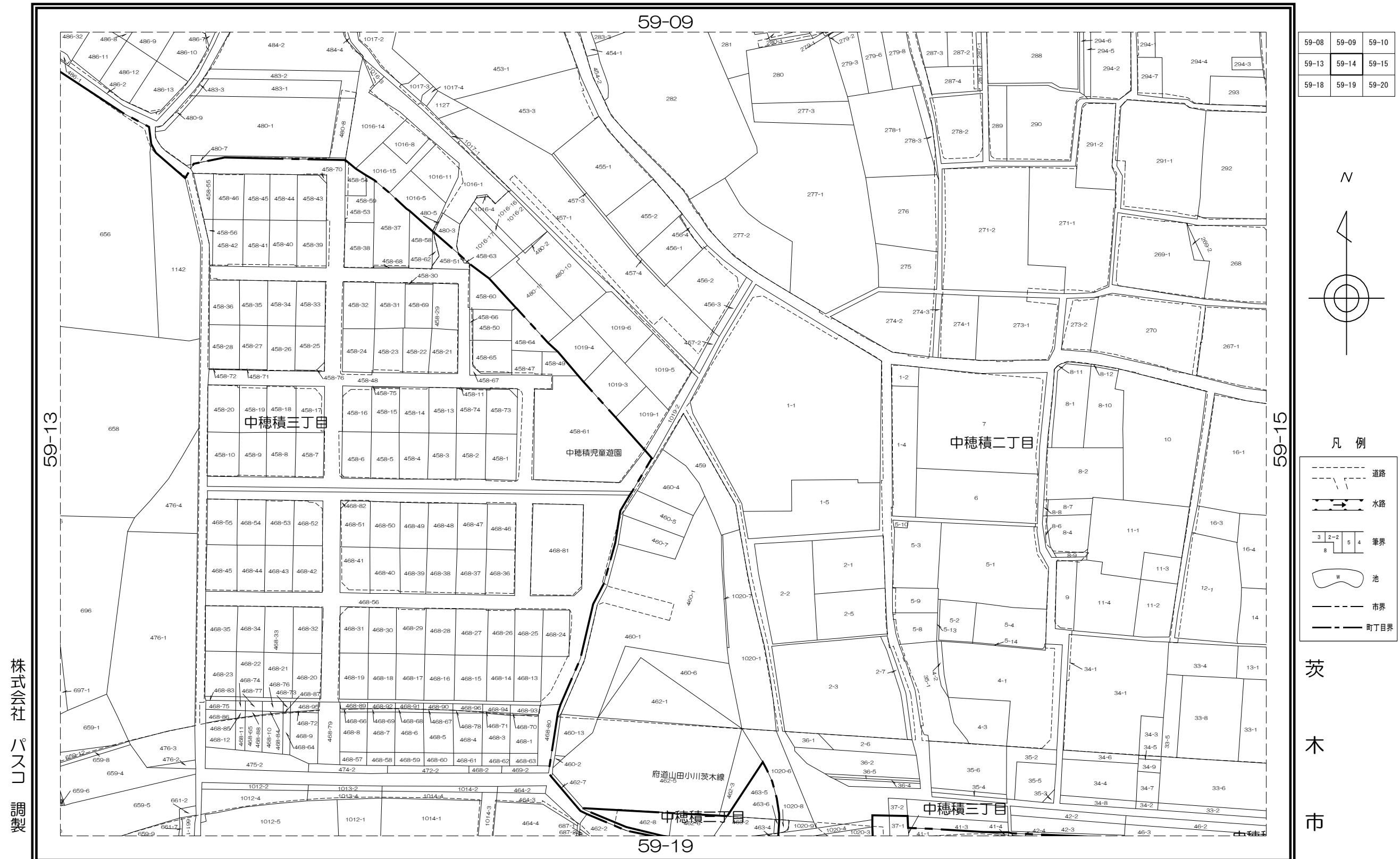
内容：令和 7年 1月 1日現在

この図面は地籍参考図として作成  
したものであり権利関係には使用  
出来ません。

1: 1000

## 茨木市地籍参考図

59-14



内容：令和 7年 1月 1日現在

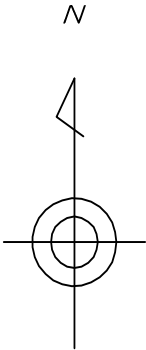
この図面は地籍参考図として作成  
したものであり権利関係には使用  
出来ません。

1: 1000

茨木市地籍参考図

59-15

59-09	59-10	60-06
59-14	59-15	60-11
59-19	59-20	60-16



凡 例

- 道路 (dashed line)
- 水路 (line with arrows)
- 筆界 (line with numbers 3, 2-2, 5, 4, 8)
- 池 (shape with 'W')
- 市界 (long dashed line)
- 町丁目界 (short dashed line)

茨  
木  
市



内容：令和 7年 1月 1日現在

この図面は地籍参考図として作成  
したものであり権利関係には使用  
出来ません。

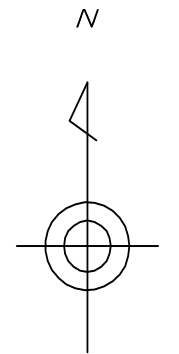
1: 1000

株式会社 パスコ 調製

茨木市地籍参考図

59-16

58-15	59-11	59-12
58-20	59-16	59-17
58-25	59-21	59-22



凡 例

- 道路 (dashed line)
- 水路 (line with arrows)
- 筆界 (line with numbers 3, 2, 2, 8, 5, 4)
- 池 (shape with 'W')
- 市界 (long dashed line)
- 町丁目界 (thick solid line)

茨  
木  
市



内容：令和 7年 1月 1日現在

この図面は地籍参考図として作成  
したものであり権利関係には使用  
出来ません。

1: 1000

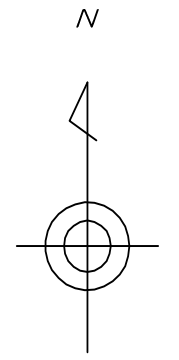
株式会社  
パスコ  
調製



茨木市地籍参考図

59-17

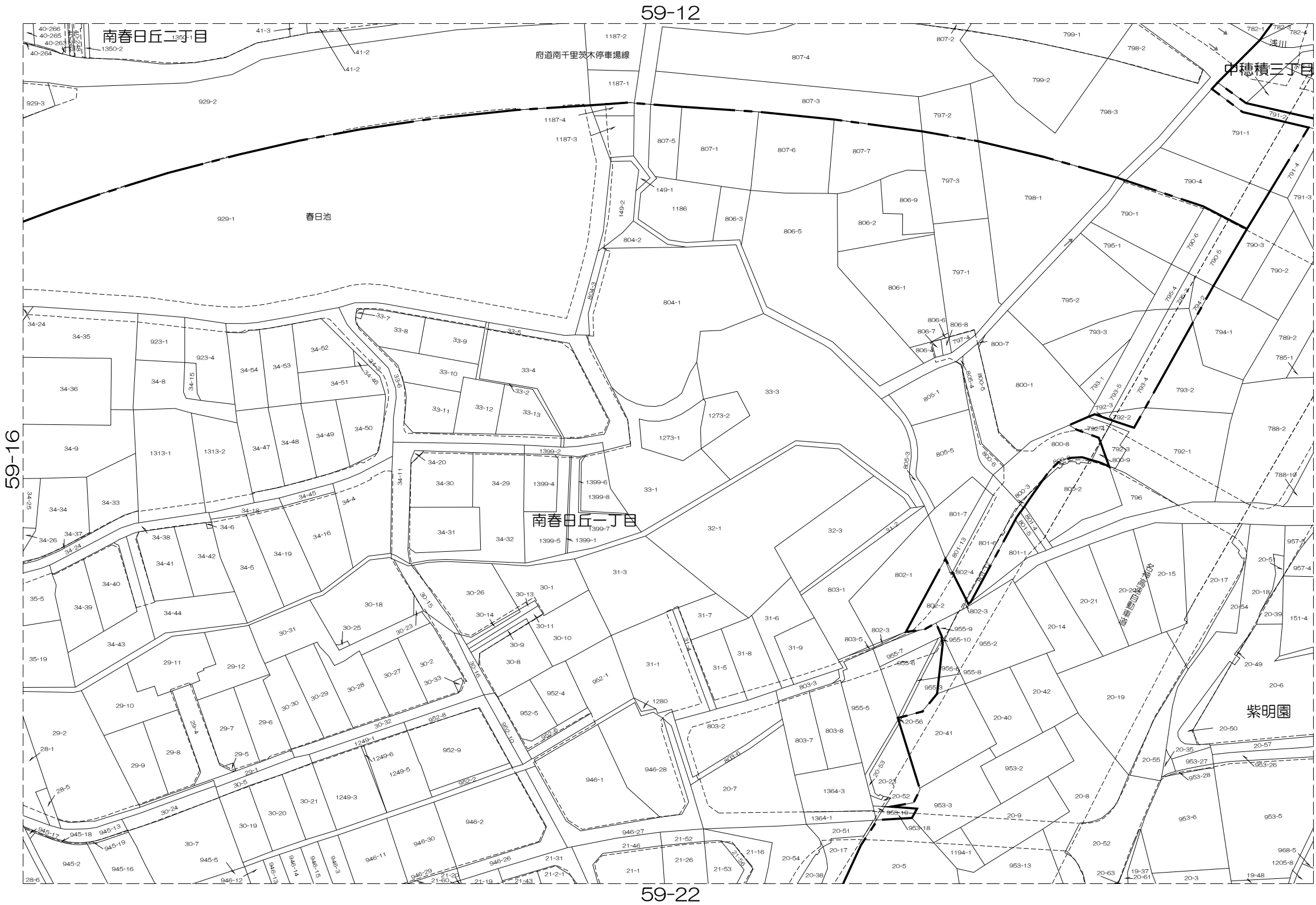
59-11	59-12	59-13
59-16	59-17	59-18
59-21	59-22	59-23



凡 例

- 道路
- 水路
- 筆界
- 池
- 市界
- 町丁目界

茨  
木  
市



株式会  
社 パ  
ス コ  
調製

内容：令和 7年 1月 1日現在

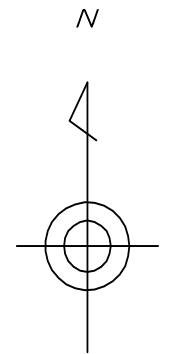
この図面は地籍参考図として作成  
したものであり権利関係には使用  
出来ません。

1: 1000

茨木市地籍参考図

59-18

59-12	59-13	59-14
59-17	59-18	59-19
59-22	59-23	59-24



凡 例

- 道路
- 水路
- 筆界
- 池
- 市界
- 町丁目界

茨  
木  
市



内容：令和 7年 1月 1日現在

この図面は地籍参考図として作成  
したものであり権利関係には使用  
出来ません。

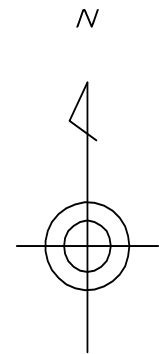
1: 1000

株式会  
社  
パ  
ス  
コ  
調  
製

茨木市地籍参考図

59-19

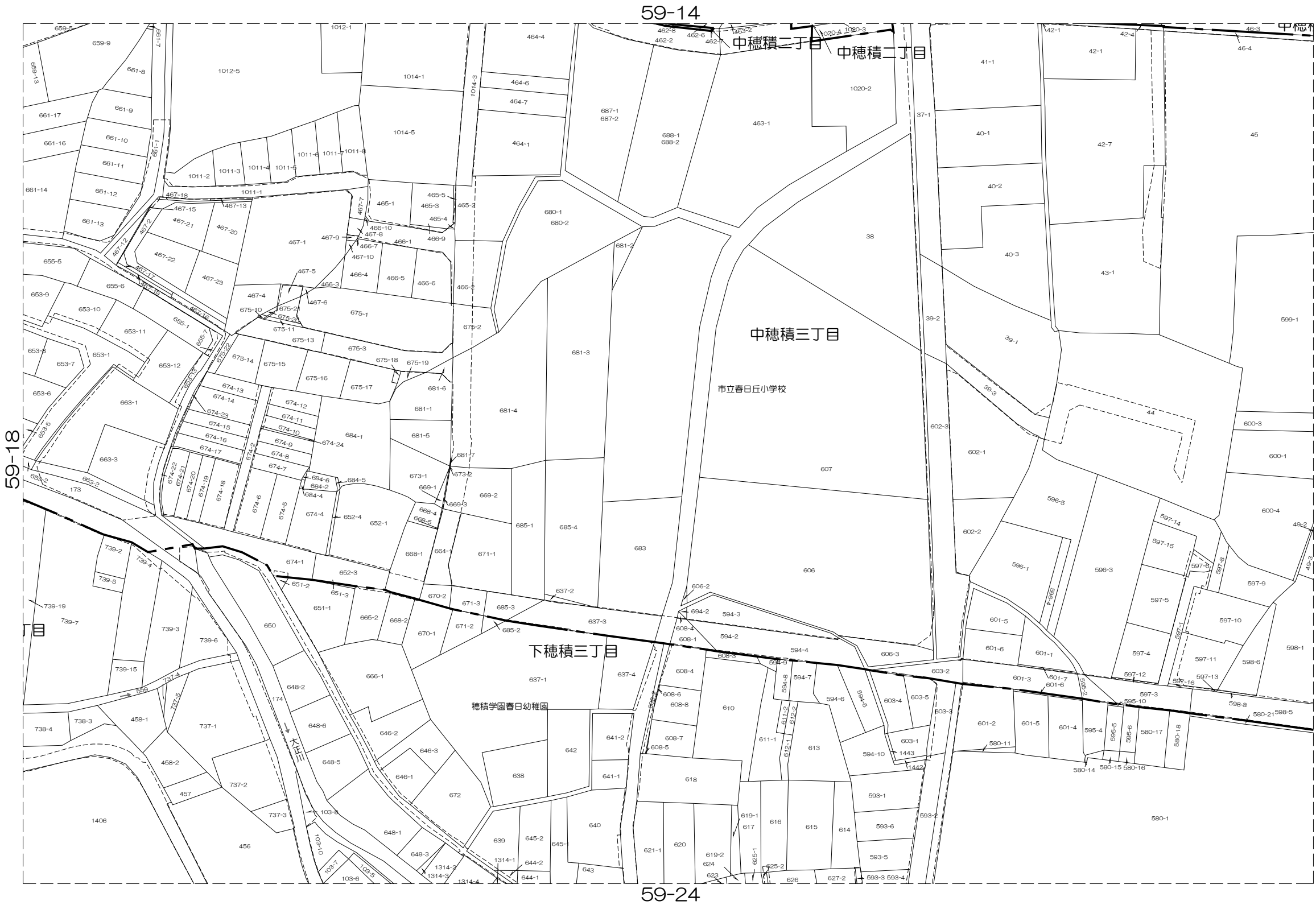
59-13	59-14	59-15
59-18	59-19	59-20
59-23	59-24	59-25



凡 例

- 道路
- 水路
- 筆界
- 池
- 市界
- 町丁目界

茨  
木  
市



株式会  
社  
パ  
ス  
コ  
調  
製

内容：令和 7年 1月 1日現在

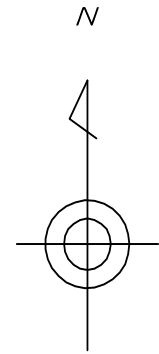
この図面は地籍参考図として作成  
したものであり権利関係には使用  
出来ません。

1: 1000

茨木市地籍参考図

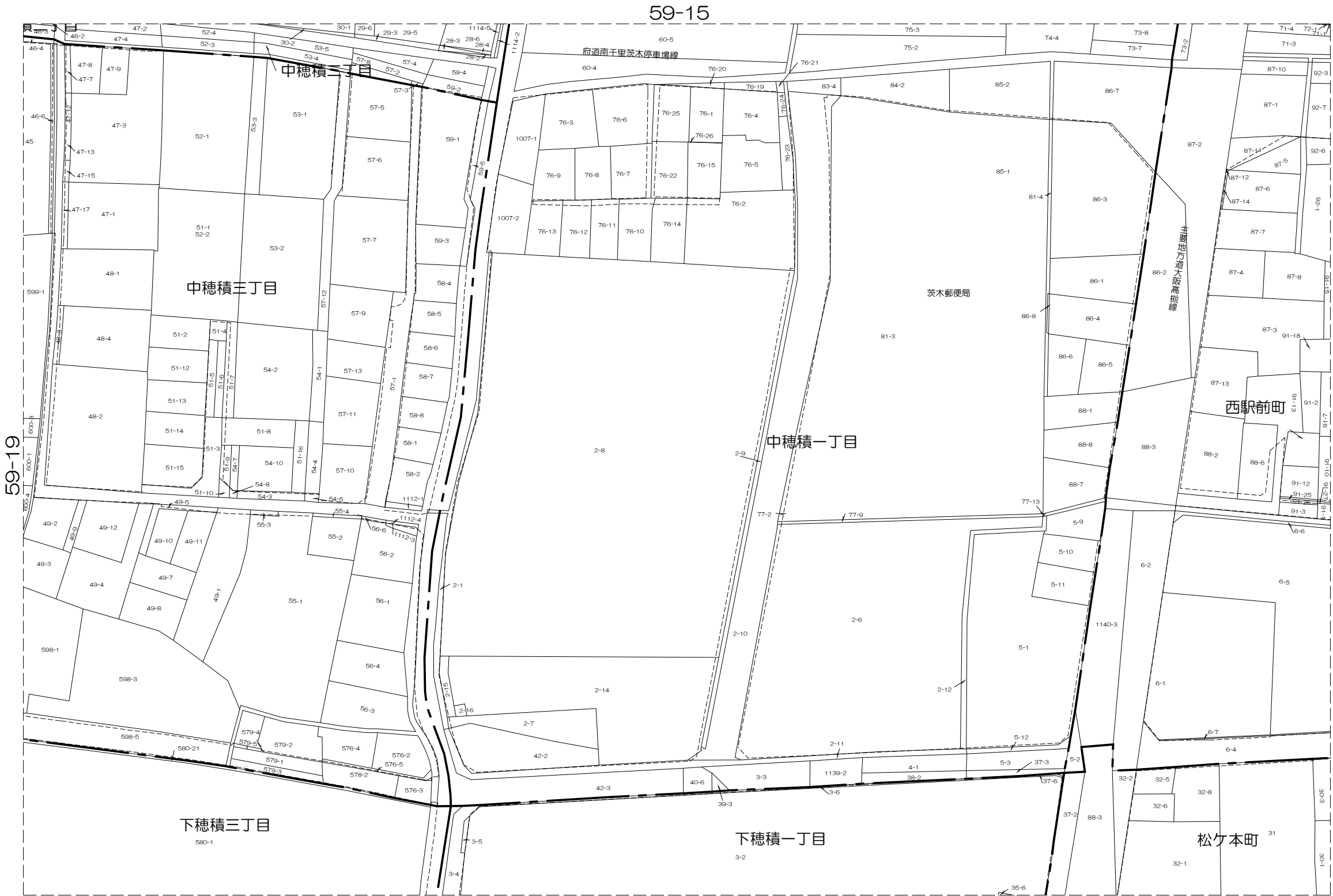
59-20

59-14	59-15	60-11
59-19	59-20	60-16
59-24	59-25	60-21



凡 例	
	道路
	水路
	筆界
	池
	市界
	町丁目界

茨  
木  
市



内容：令和 7年 1月 1日現在

この図面は地籍参考図として作成  
したものであり権利関係には使用  
出来ません。

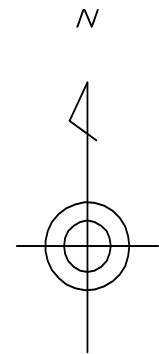
1: 1000

株式会社  
パスコ  
調製

茨木市地籍参考図

59-21

58-20	59-16	59-17
58-25	59-21	59-22
	63-01	63-02



凡 例	
	道路
	水路
	筆界
	池
	市界
	町丁目界

茨  
木  
市



内容：令和 7年 1月 1日現在

この図面は地籍参考図として作成  
したものであり権利関係には使用  
出来ません。

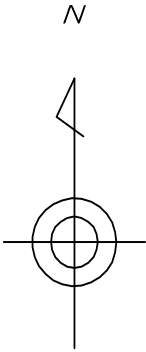
1: 1000

株式会社  
パスコ  
調製

茨木市地籍参考図

59-22

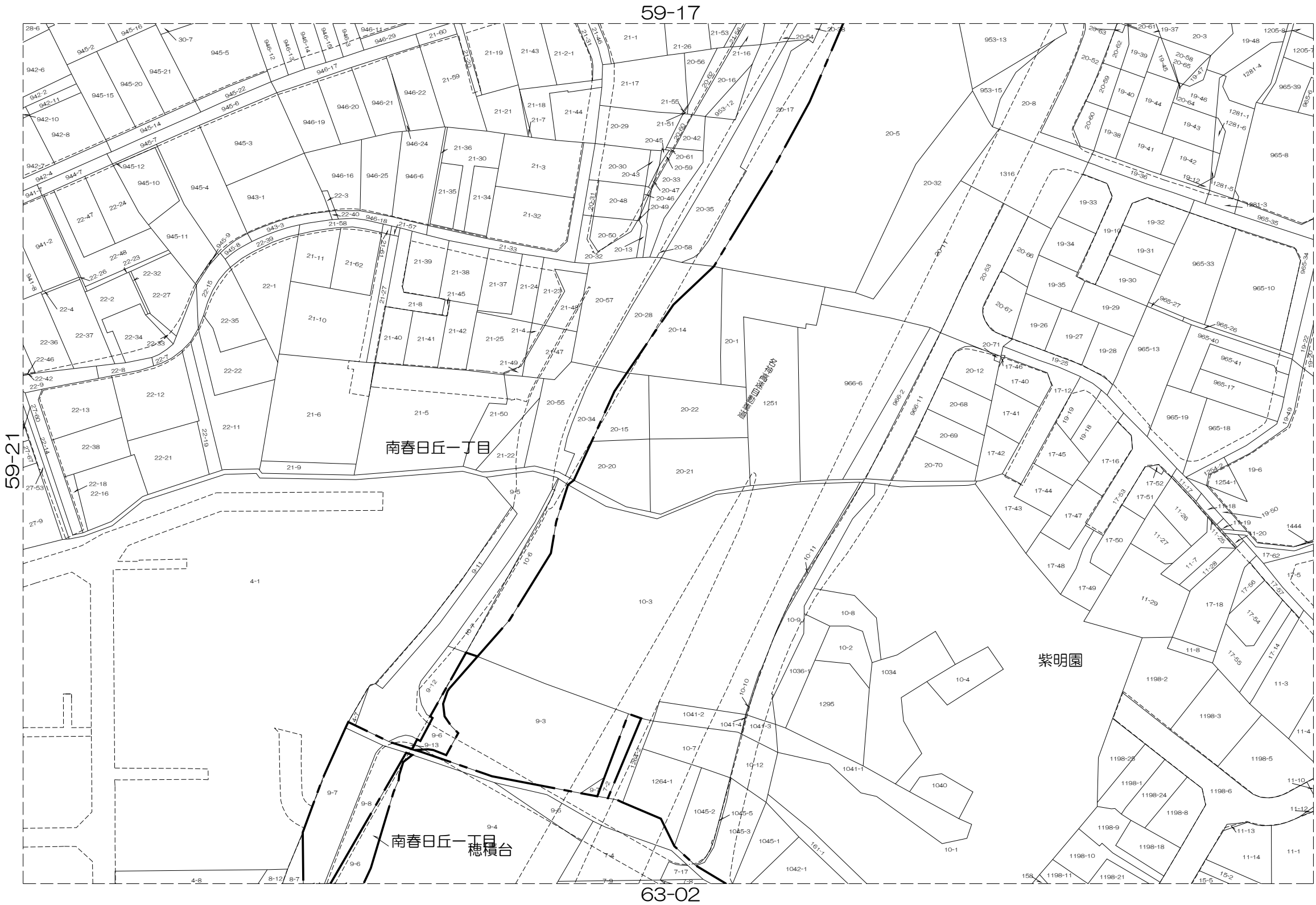
59-16	59-17	59-18
59-21	59-22	59-23
63-01	63-02	63-03



凡 例

- 道路 (dashed line)
- 水路 (line with arrows)
- 筆界 (line with numbers 3, 2, 5, 4, 8)
- 池 (shape with 'W')
- 市界 (long dashed line)
- 町丁目界 (thick solid line)

茨  
木  
市



株式会社  
パスコ  
調製

内容：令和 7年 1月 1日現在

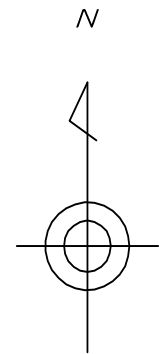
この図面は地籍参考図として作成  
したものであり権利関係には使用  
出来ません。

1: 1000

茨木市地籍参考図

59-23

59-17	59-18	59-19
59-22	59-23	59-24
63-02	63-03	63-04



凡 例

- 道路
- 水路
- 筆界
- 池
- 市界
- 町丁目界

茨  
木  
市



株式会  
社  
パ  
ス  
コ  
調  
製

内容：令和 7年 1月 1日現在

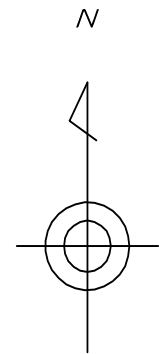
この図面は地籍参考図として作成  
したものであり権利関係には使用  
出来ません。

1: 1000

茨木市地籍参考図

59-24

59-18	59-19	59-20
59-23	59-24	59-25
63-03	63-04	63-05



凡 例	
	道路
	水路
	筆界
	池
	市界
	町丁目界

茨  
木  
市



内容：令和 7年 1月 1日現在

この図面は地籍参考図として作成  
したものであり権利関係には使用  
出来ません。

1: 1000

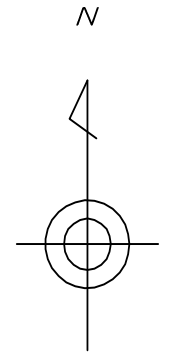
株式会  
社 パ  
ス  
コ 調  
製



茨木市地籍参考図

59-25

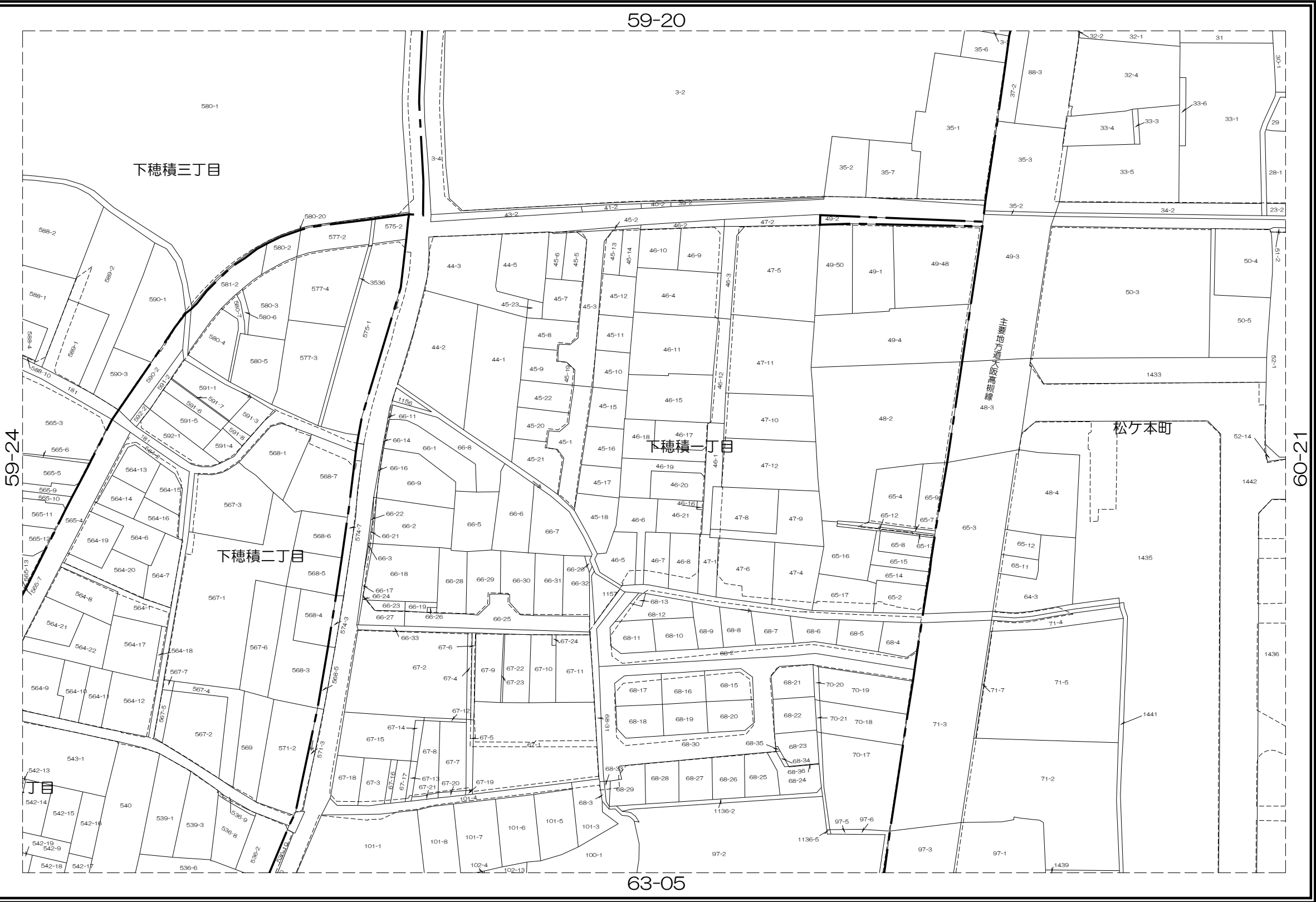
59-19	59-20	60-16
59-24	59-25	60-21
63-04	63-05	64-01



凡 例

- 道路
- 水路
- 筆界
- 池
- 市界
- 町丁目界

茨  
木  
市



株式会社  
パスコ  
調製

内容：令和 7年 1月 1日現在

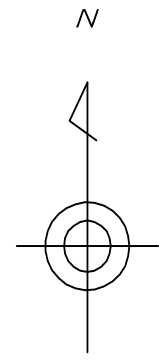
この図面は地籍参考図として作成  
したものであり権利関係には使用  
出来ません。

1: 1000

茨木市地籍参考図

60-01

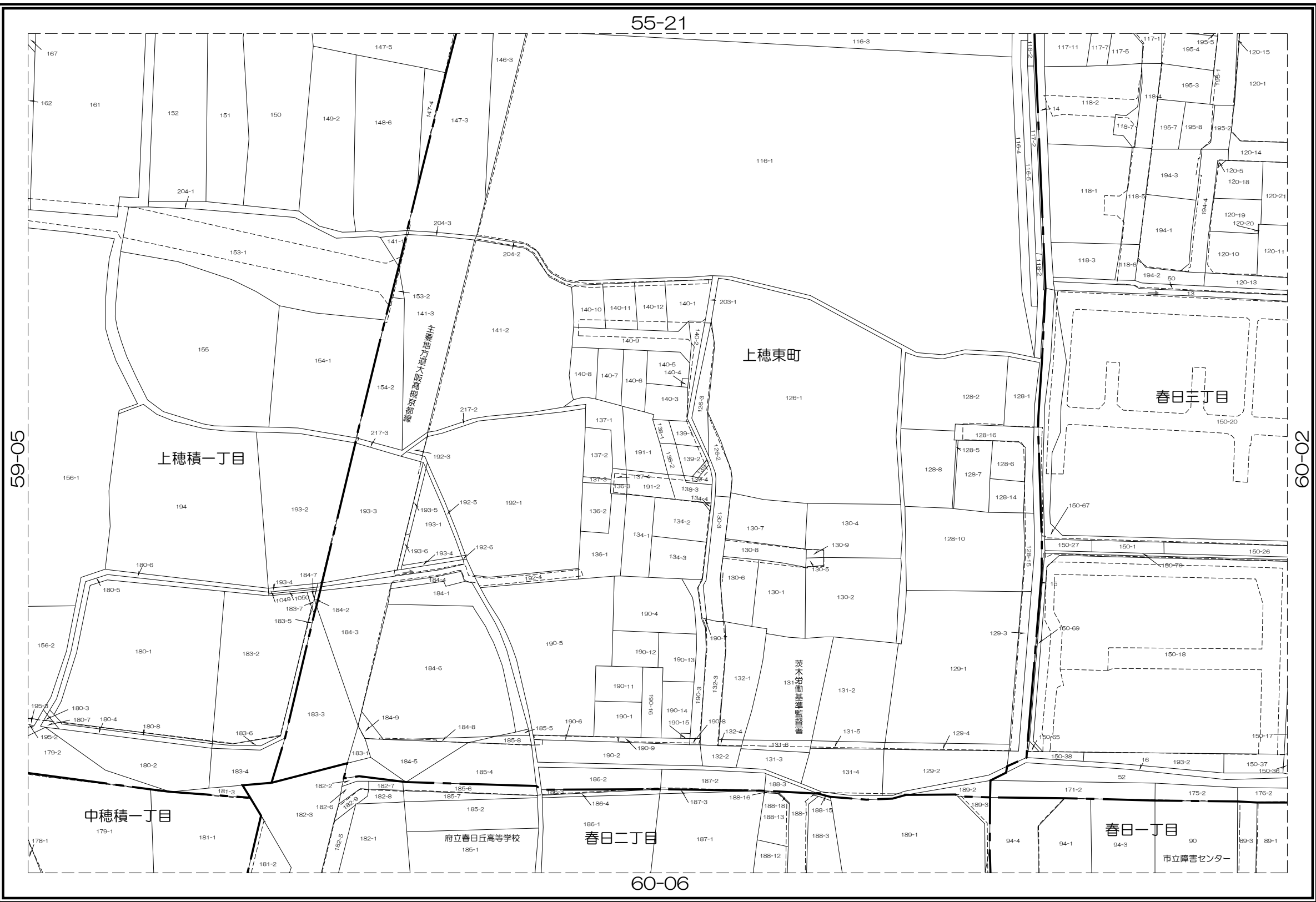
54-25	55-21	55-22
59-05	60-01	60-02
59-10	60-06	60-07



凡 例

- 道路 (dashed line)
- 水路 (line with arrows)
- 筆界 (line with numbers 3, 2-2, 8, 5, 4)
- 池 (shape with 'W')
- 市界 (long dashed line)
- 町丁目界 (short dashed line)

茨  
木  
市



内容：令和 7年 1月 1日現在

この図面は地籍参考図として作成したものであり権利関係には使用出来ません。

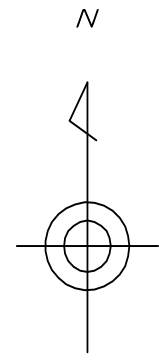
1: 1000

株式会社  
パスコ  
調製

茨木市地籍参考図

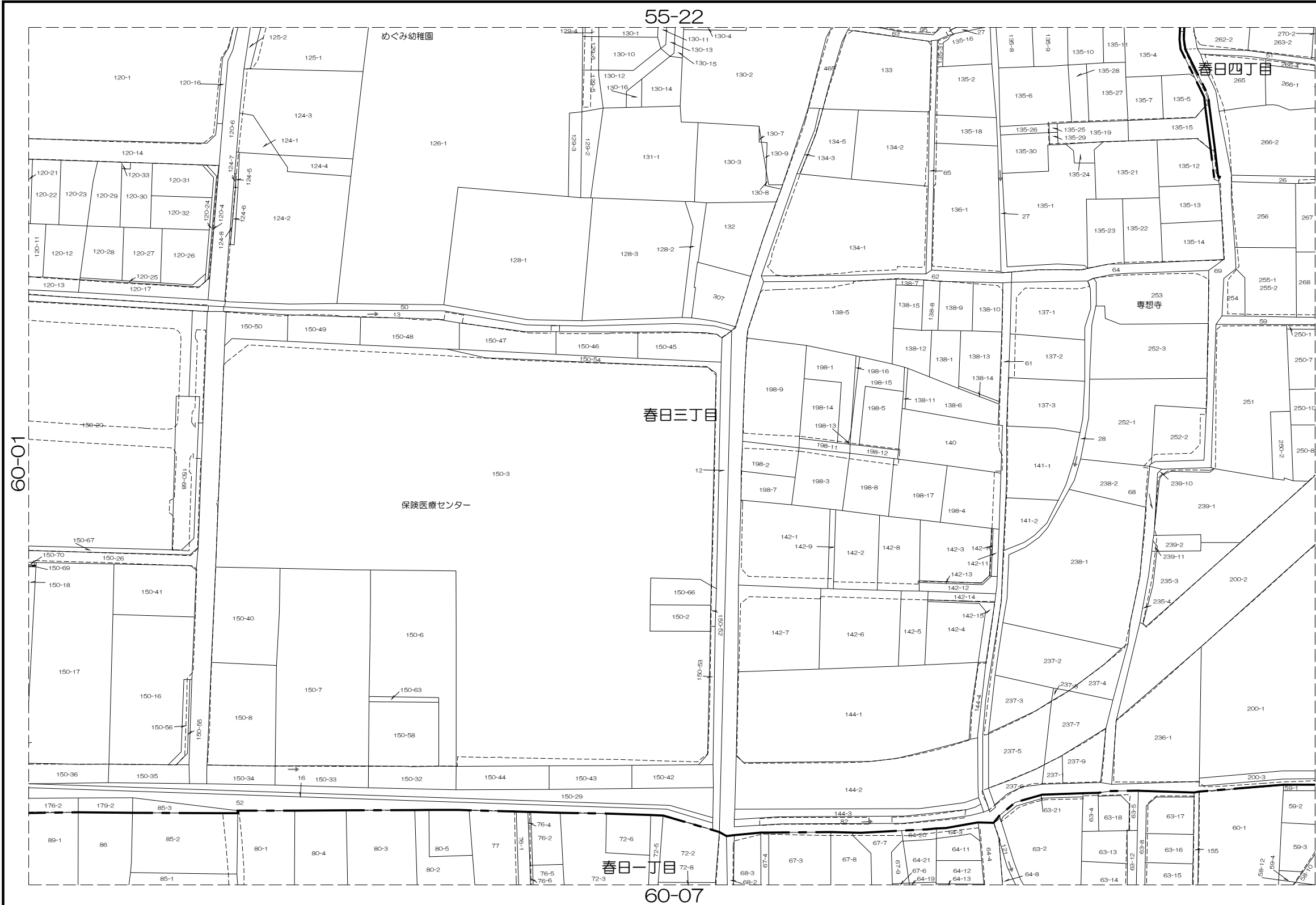
60-02

55-21	55-22	55-23
60-01	60-02	60-03
60-06	60-07	60-08



凡 例	
	道路
	水路
	筆界
	池
	市界
	町丁目界

茨  
木  
市



株式会  
社  
パ  
ス  
コ  
調  
製

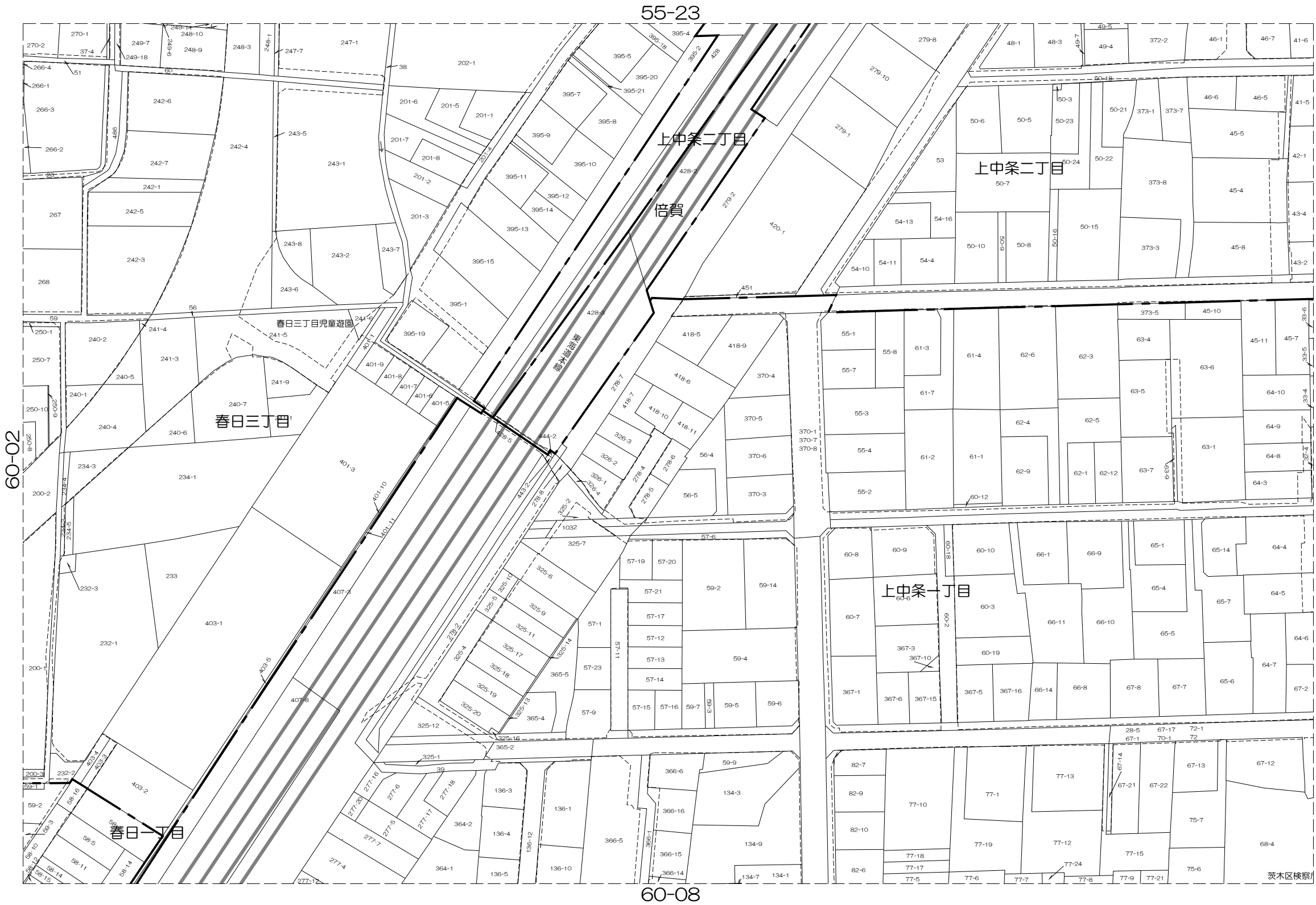
内容：令和 7年 1月 1日現在

この図面は地籍参考図として作成  
したものであり権利関係には使用  
出来ません。

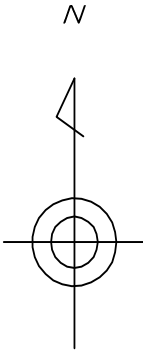
1: 1000

茨木市地籍参考図

60-03



55-22	55-23	55-24
60-02	60-03	60-04
60-07	60-08	60-09



凡 例

- 道路
- 水路
- 筆界
- 池
- 市界
- 町丁目界

茨  
木  
市

株式会社  
パスコ  
調製

内容：令和 7年 1月 1日現在

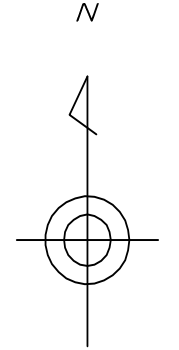
この図面は地籍参考図として作成  
したものであり権利関係には使用  
出来ません。

1: 1000

茨木市地籍参考図

60-04

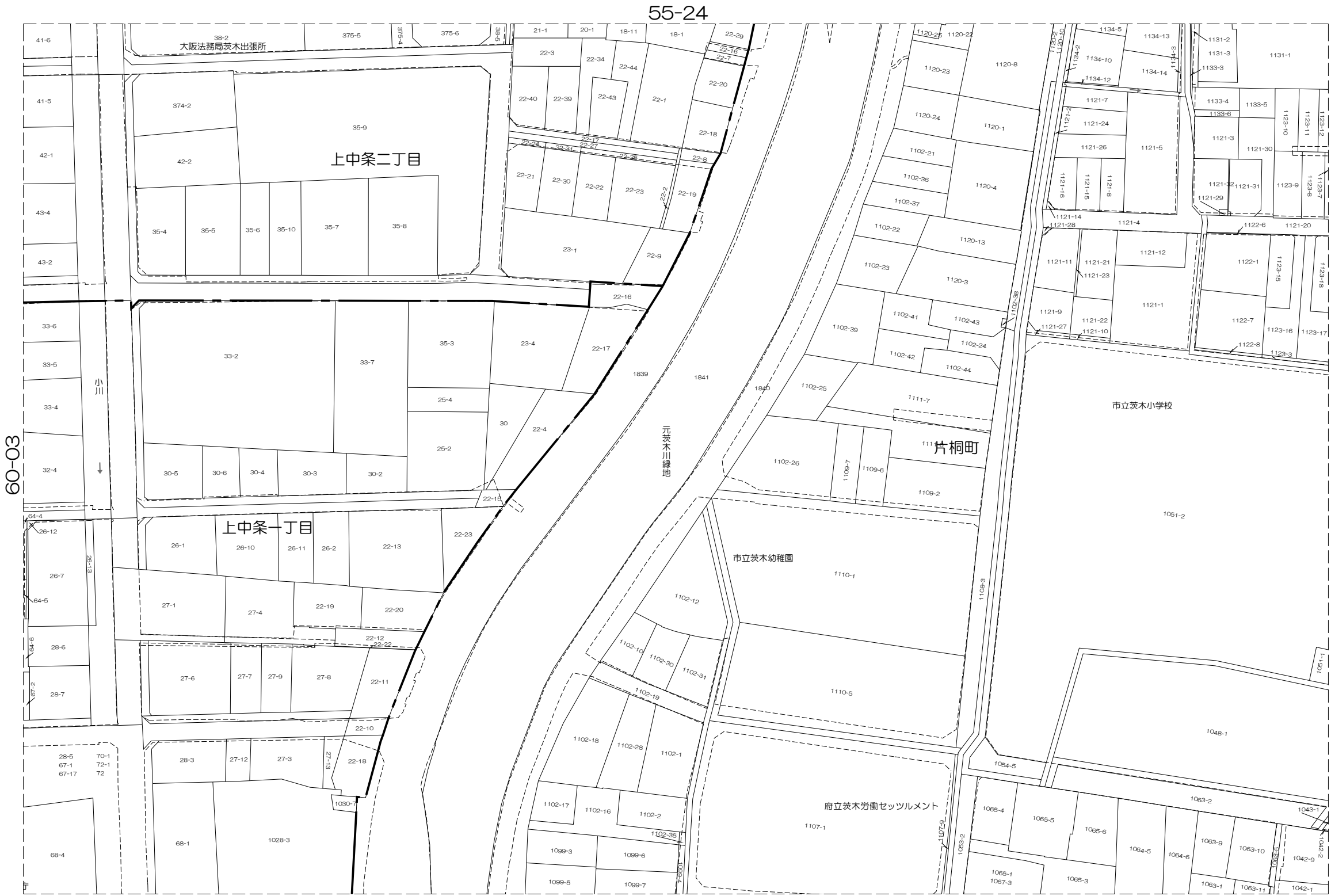
55-23	55-24	55-25
60-03	60-04	60-05
60-08	60-09	60-10



凡 例

	道路
	水路
	筆界
	池
	市界
	町丁目界

茨  
木  
市



株式会社  
パスコ  
調製

内容：令和 7年 1月 1日現在

この図面は地籍参考図として作成  
したものであり権利関係には使用  
出来ません。

1: 1000

茨木市地籍参考図

60-05



内容：令和 7年 1月 1日現在

この図面は地籍参考図として作成  
したものであり権利関係には使用  
出来ません。

1: 1000

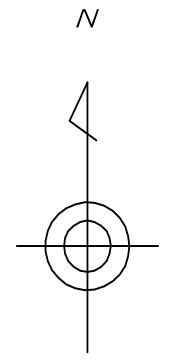
株式会社 パスコ 調製

茨木市地籍参考図

60-06



59-05	60-01	60-02
59-10	60-06	60-07
59-15	60-11	60-12



凡 例

	道路
	水路
	筆界
	池
	市界
	町丁目界

茨  
木  
市

株式会  
社 パ  
ス コ  
調 製

内容：令和 7年 1月 1日現在

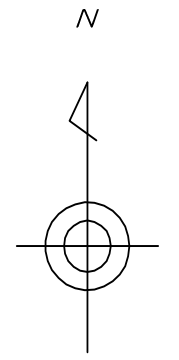
この図面は地籍参考図として作成  
したものであり権利関係には使用  
出来ません。

1: 1000

茨木市地籍参考図

60-07

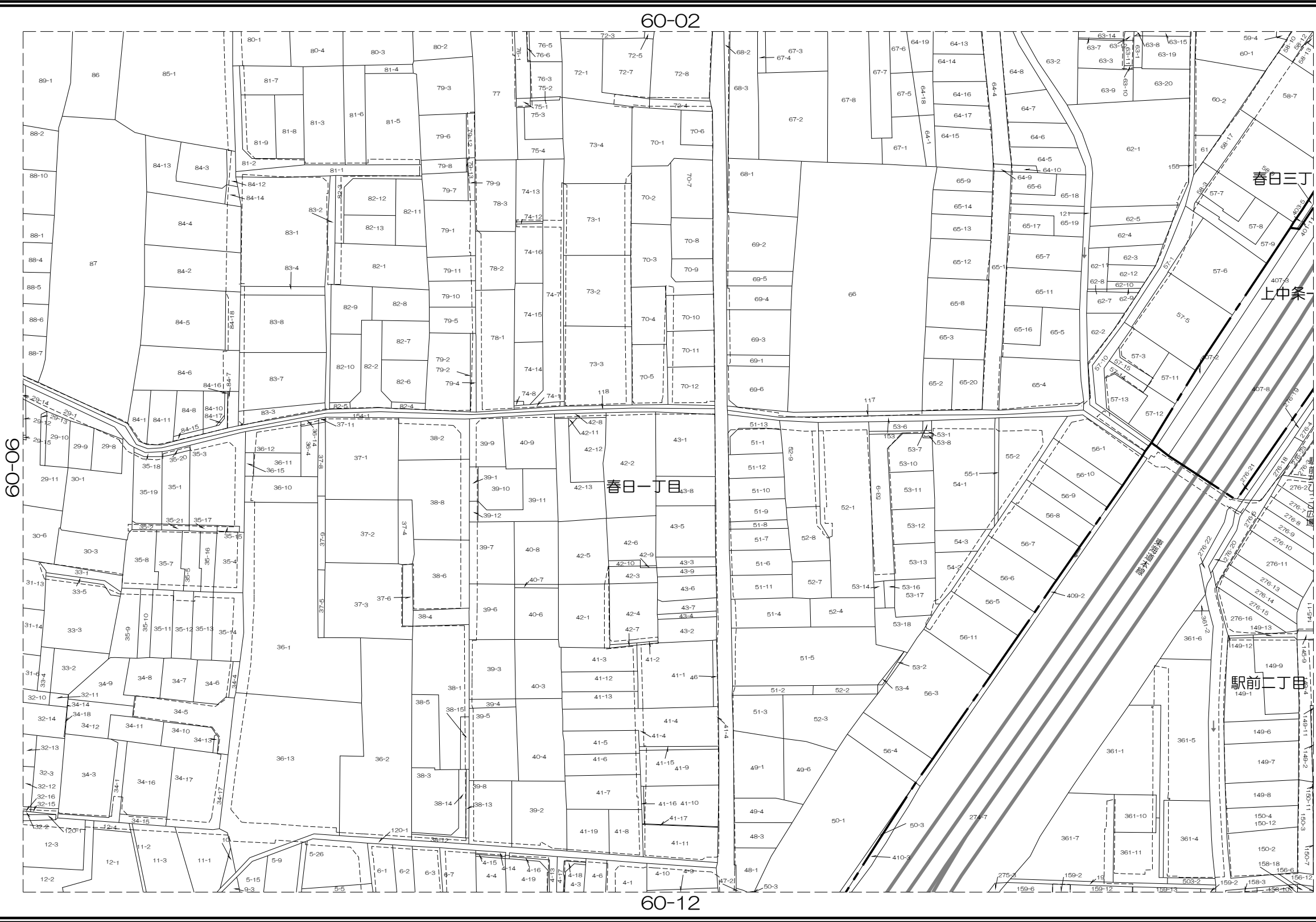
60-01	60-02	60-03
60-06	60-07	60-08
60-11	60-12	60-13



凡 例

- 道路
- 水路
- 筆界
- 池
- 市界
- 町丁目界

茨  
木  
市



株式会社  
パスコ  
調製

内容：令和 7年 1月 1日現在

この図面は地籍参考図として作成  
したものであり権利関係には使用  
出来ません。

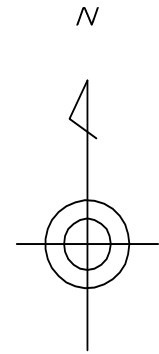
1: 1000



茨木市地籍参考図

60-08

60-02	60-03	60-04
60-07	60-08	60-09
60-12	60-13	60-14



凡 例

- 道路
- 水路
- 筆界
- 池
- 市界
- 町丁目界

茨  
木  
市



内容：令和 7年 1月 1日現在

この図面は地籍参考図として作成  
したものであり権利関係には使用  
出来ません。

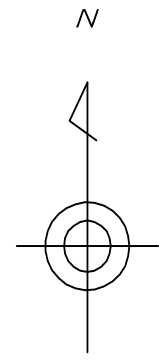
1: 1000

株式会社  
パスコ  
調製

茨木市地籍参考図

60-09

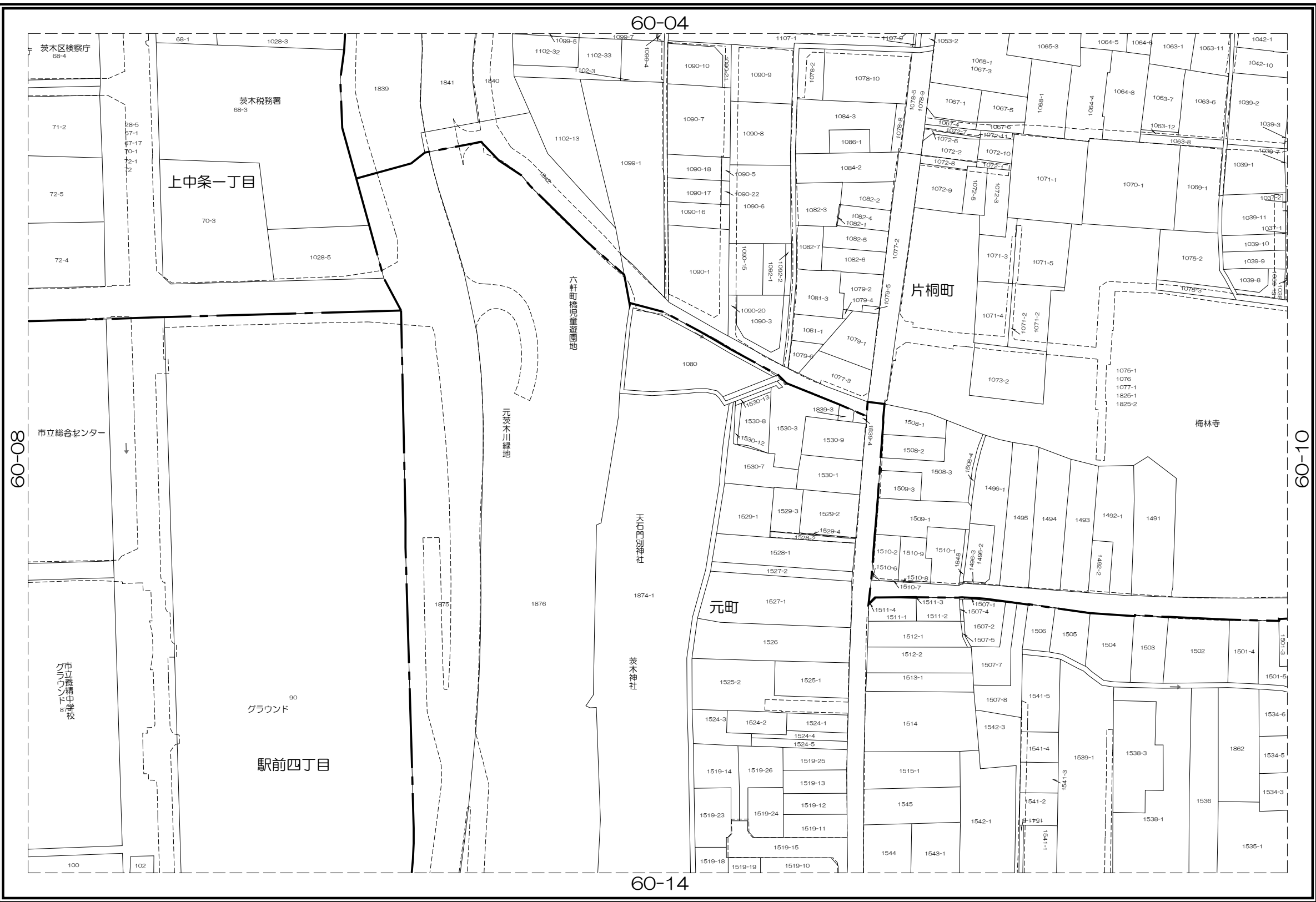
60-03	60-04	60-05
60-08	60-09	60-10
60-13	60-14	60-15



凡 例

- 道路
- 水路
- 筆界
- 池
- 市界
- 町丁目界

茨  
木  
市



内容：令和 7年 1月 1日現在

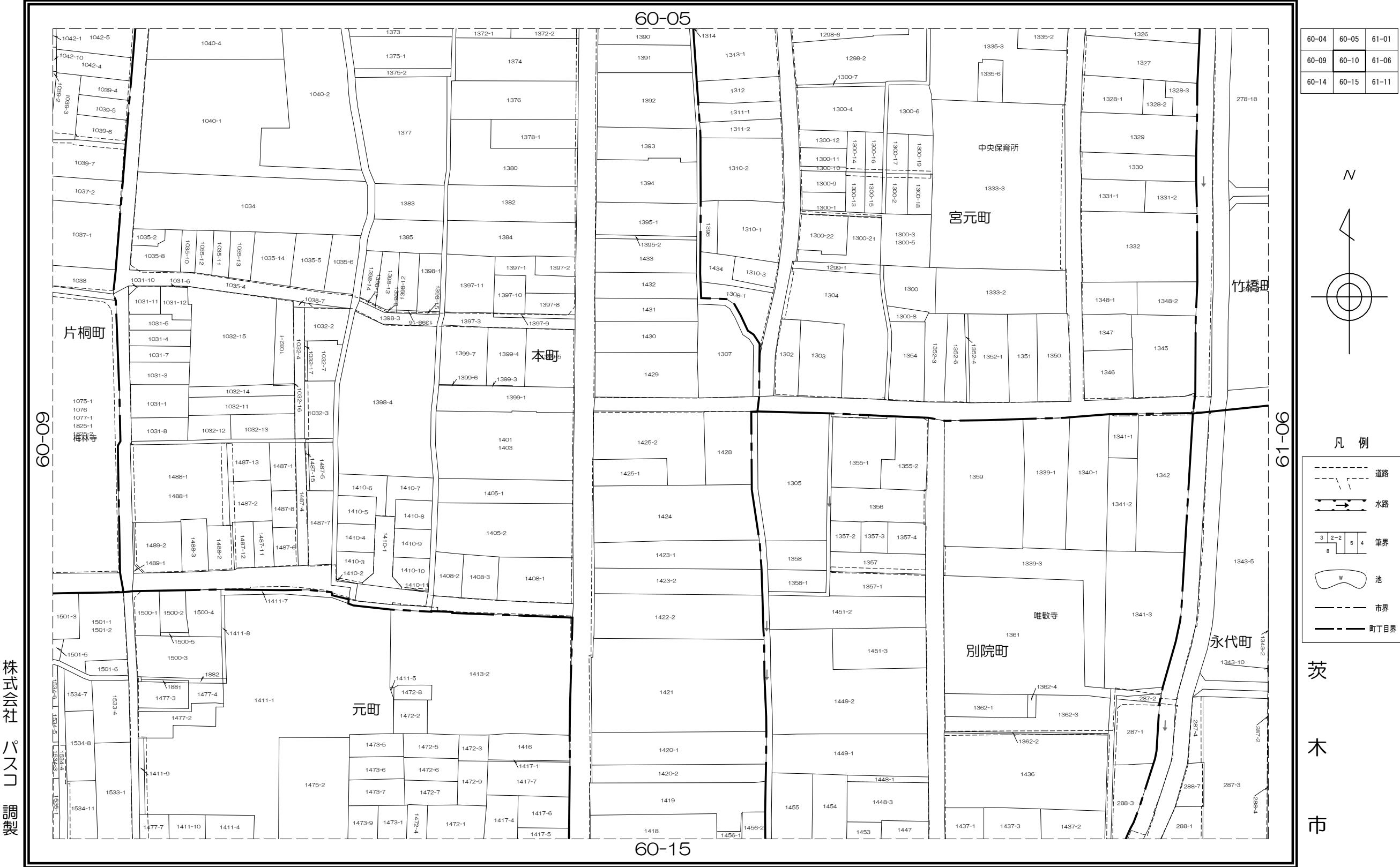
この図面は地籍参考図として作成  
したものであり権利関係には使用  
出来ません。

1: 1000

株式会社 パスコ 調製

茨木市地籍参考図

60-10



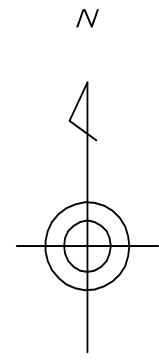
内容：令和 7年 1月 1日現在

この図面は地籍参考図として作成  
したものであり権利関係には使用  
出来ません。

茨木市地籍参考図

60-11

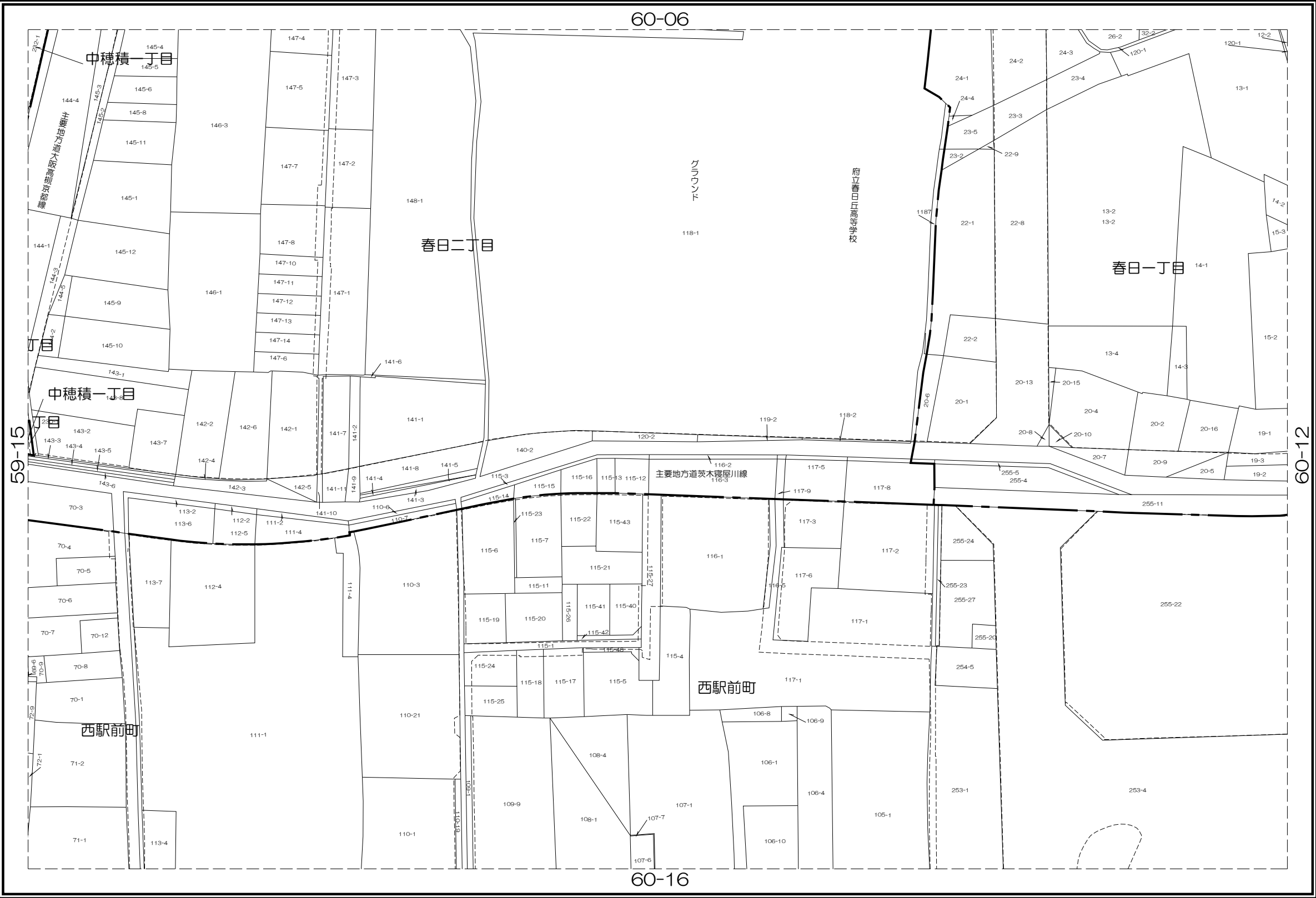
59-10	60-06	60-07
59-15	60-11	60-12
59-20	60-16	60-17



凡 例

- 道路
- 水路
- 筆界
- 池
- 市界
- 町丁目界

茨  
木  
市



株式会社  
パスコ  
調製

内容：令和 7年 1月 1日現在

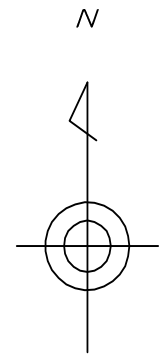
この図面は地籍参考図として作成  
したものであり権利関係には使用  
出来ません。

1: 1000

茨木市地籍参考図

60-12

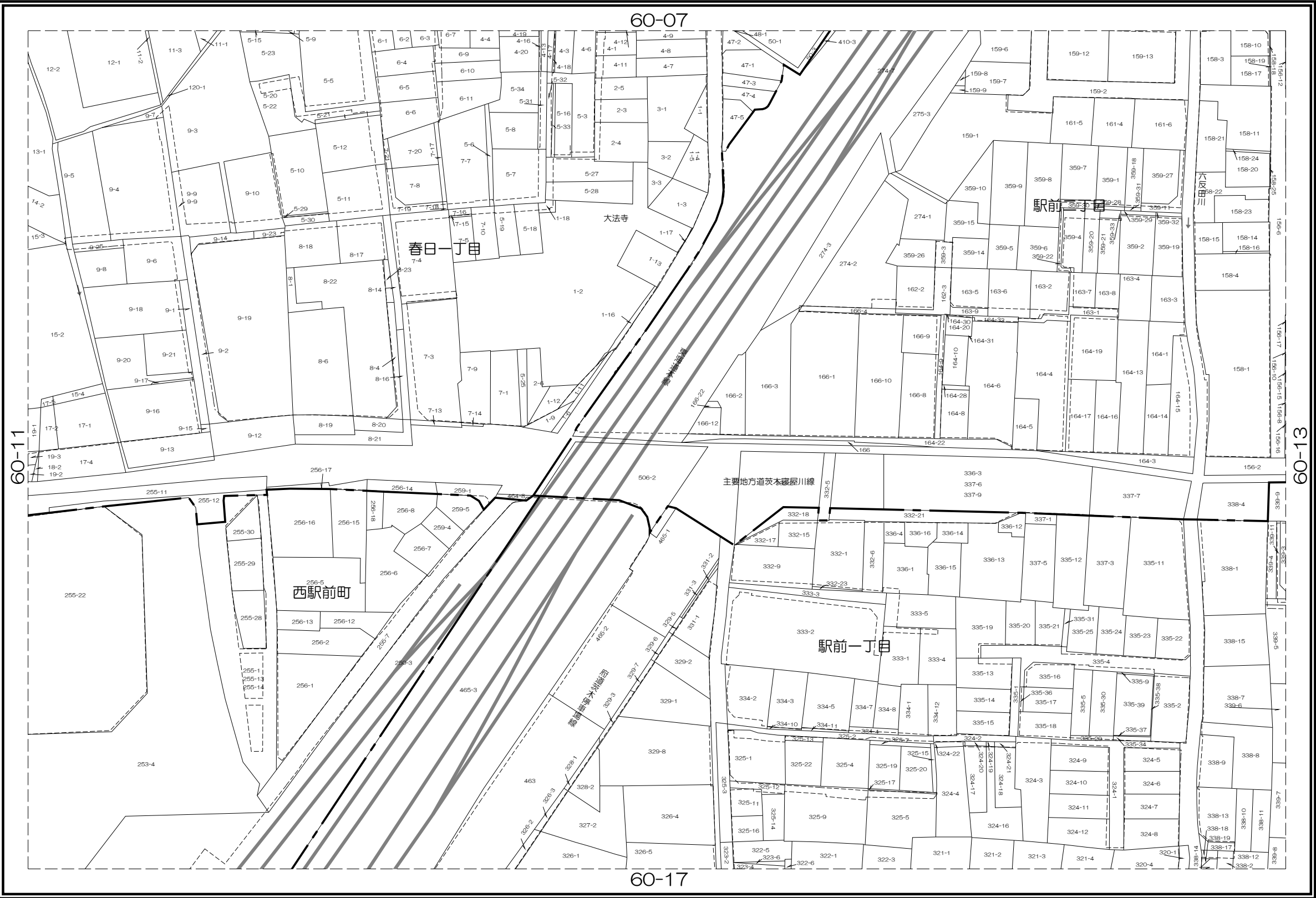
60-06	60-07	60-08
60-11	60-12	60-13
60-16	60-17	60-18



凡 例

- 道路
- 水路
- 筆界
- 池
- 市界
- 町丁目界

茨  
木  
市



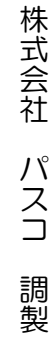
株式会社  
パスコ  
調製

内容：令和 7年 1月 1日現在

この図面は地籍参考図として作成  
したものであり権利関係には使用  
出来ません。

1: 1000

## 60-13



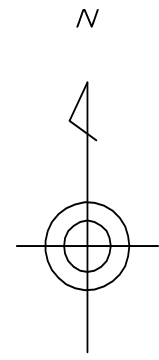
この図面は地籍参考図として作成  
したものであり権利関係には使用  
出来ません。

1: 1000

茨木市地籍参考図

60-14

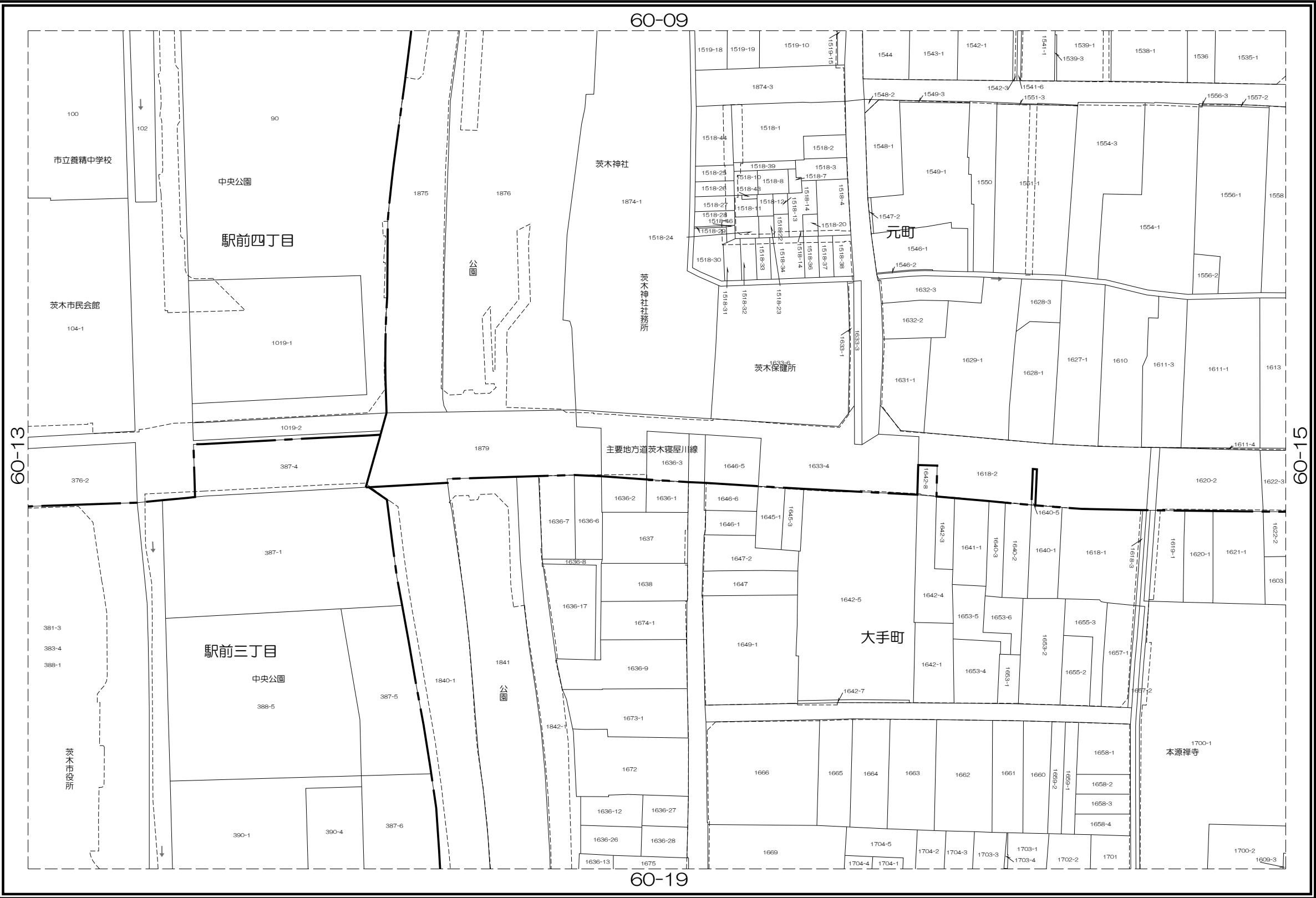
60-08	60-09	60-10
60-13	60-14	60-15
60-18	60-19	60-20



凡 例

- 道路
- 水路
- 筆界
- 池
- 市界
- 町丁目界

茨  
木  
市



内容：令和 7年 1月 1日現在

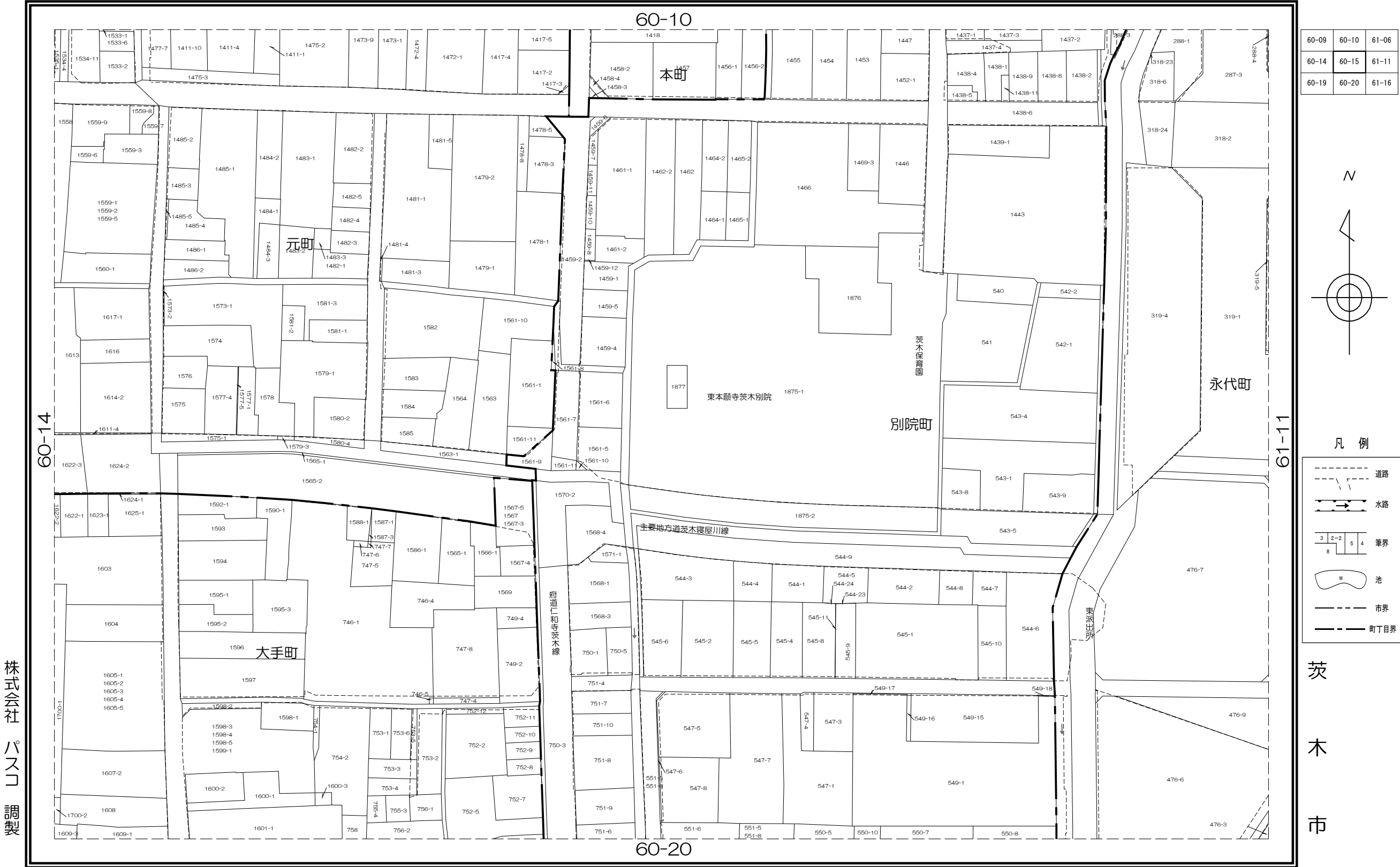
この図面は地籍参考図として作成  
したものであり権利関係には使用  
出来ません。

1: 1000

株式会社 パスコ 調製

茨木市地籍参考図

60-15



内容：令和 7年 1月 1日現在

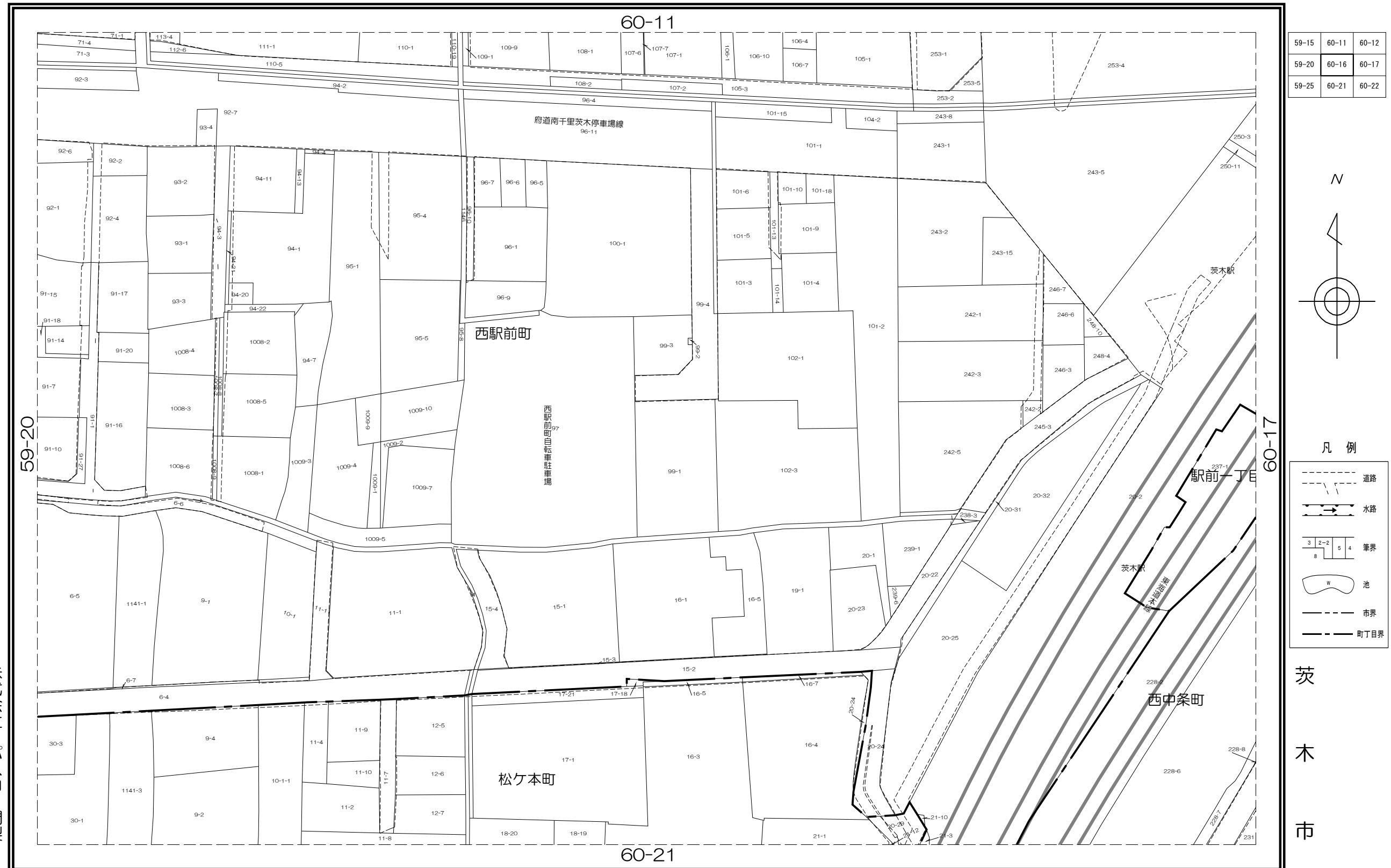
この図面は地籍参考図として作成したものであり権利関係には使用出来ません。

1: 1000



## 茨木市地籍参考図

60-16



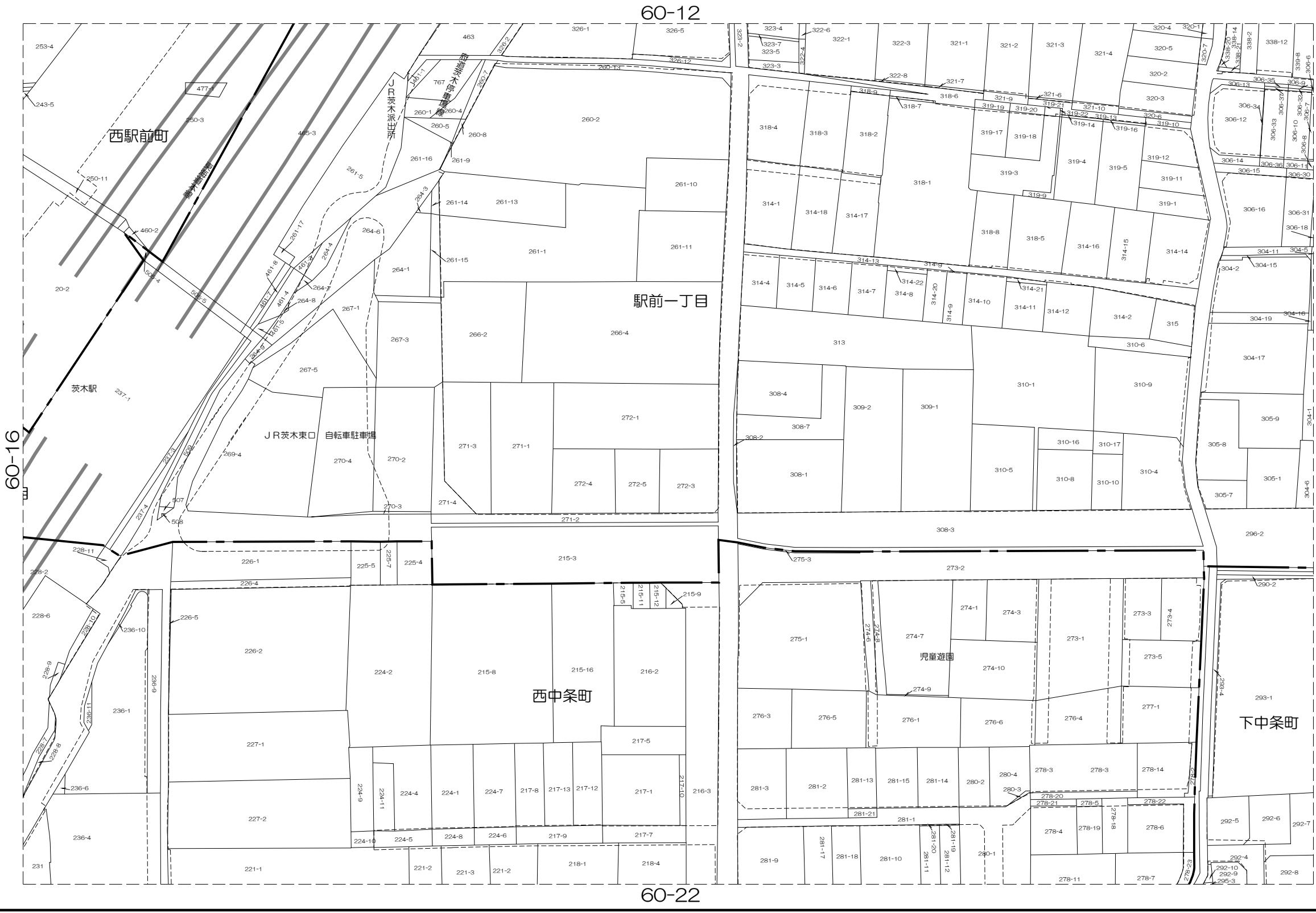
内容：令和 7年 1月 1日現在

この図面は地籍参考図として作成したものであり権利関係には使用出来ません。

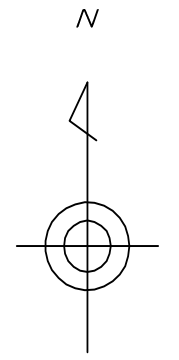
1: 1000

茨木市地籍参考図

60-17



60-11	60-12	60-13
60-16	60-17	60-18
60-21	60-22	60-23



凡 例

道路

水路

筆界

池

市界

町丁目界

茨  
木  
市

株式会  
社  
パ  
ス  
コ  
調  
製

内容：令和 7年 1月 1日現在

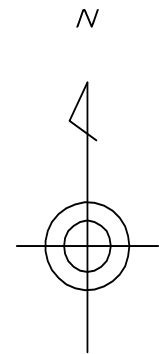
この図面は地籍参考図として作成  
したものであり権利関係には使用  
出来ません。

1: 1000

茨木市地籍参考図

60-18

60-12	60-13	60-14
60-17	60-18	60-19
60-22	60-23	60-24



凡 例	
	道路
	水路
	筆界
	池
	市界
	町丁目界

茨  
木  
市



株式会  
社  
パ  
ス  
コ  
調  
製

内容：令和 7年 1月 1日現在

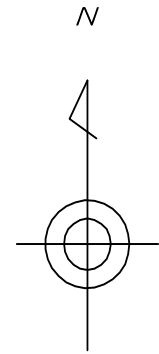
この図面は地籍参考図として作成したものであり権利関係には使用出来ません。

1: 1000

茨木市地籍参考図

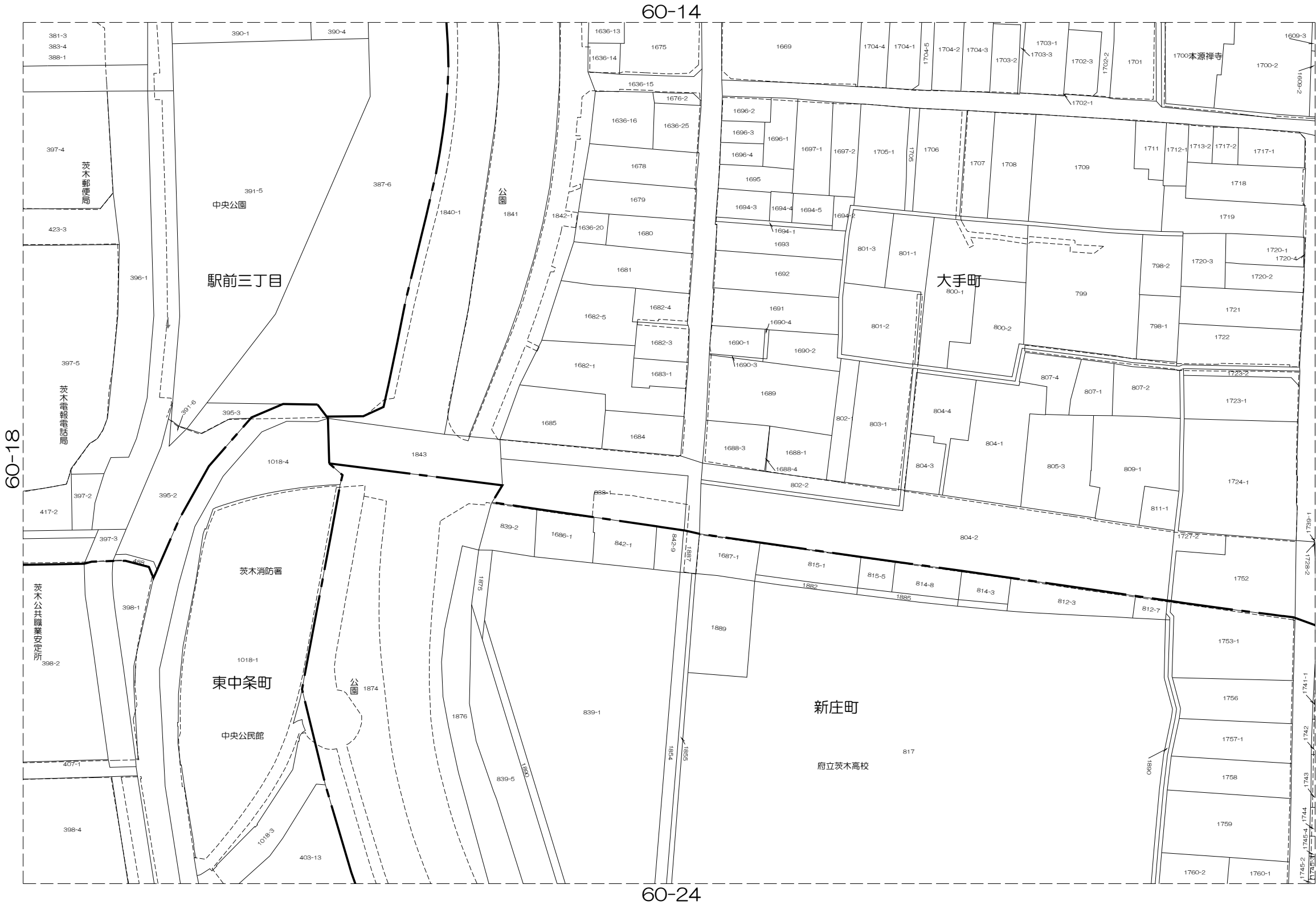
60-19

60-13	60-14	60-15
60-18	60-19	60-20
60-23	60-24	60-25



凡 例	
	道路
	水路
	筆界
	池
	市界
	町丁目界

茨  
木  
市



内容：令和 7年 1月 1日現在

この図面は地籍参考図として作成  
したものであり権利関係には使用  
出来ません。

1: 1000

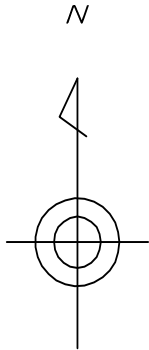
株式会社  
パスコ  
調製

茨木市地籍参考図

60-20



60-14	60-15	61-11
60-19	60-20	61-16
60-24	60-25	61-21



凡 例

- 道路
- 水路
- 筆界
- 池
- 市界
- 町丁目界

茨  
木  
市

株式会  
社 パ  
ス コ  
調 製

内容：令和 7年 1月 1日現在

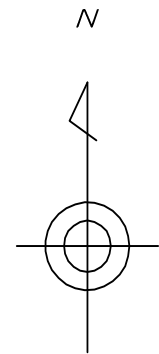
この図面は地籍参考図として作成  
したものであり権利関係には使用  
出来ません。

1: 1000

茨木市地籍参考図

60-21

59-20	60-16	60-17
59-25	60-21	60-22
63-05	64-01	64-02



凡 例

	道路
	水路
	筆界
	池
	市界
	町丁目界

茨  
木  
市



株式会社  
パスコ  
調製

内容：令和 7年 1月 1日現在

この図面は地籍参考図として作成  
したものであり権利関係には使用  
出来ません。

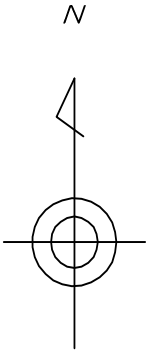
1: 1000

茨木市地籍参考図

60-22



60-16	60-17	60-18
60-21	60-22	60-23
64-01	64-02	64-03



凡 例

	道路
	水路
	筆界
	池
	市界
	町丁目界

茨  
木  
市

株式会  
社  
パ  
ス  
コ  
調  
製

内容：令和 7年 1月 1日現在

この図面は地籍参考図として作成  
したものであり権利関係には使用  
出来ません。

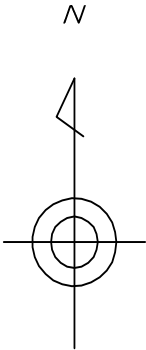
1: 1000

茨木市地籍参考図

60-23



60-17	60-18	60-19
60-22	60-23	60-24
64-02	64-03	64-04



凡 例	
	道路
	水路
	筆界
	池
	市界
	町丁目界

茨  
木  
市

株式会  
社  
パ  
ス  
コ  
調  
製

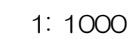
内容：令和 7年 1月 1日現在

この図面は地籍参考図として作成  
したものであり権利関係には使用  
出来ません。

1: 1000

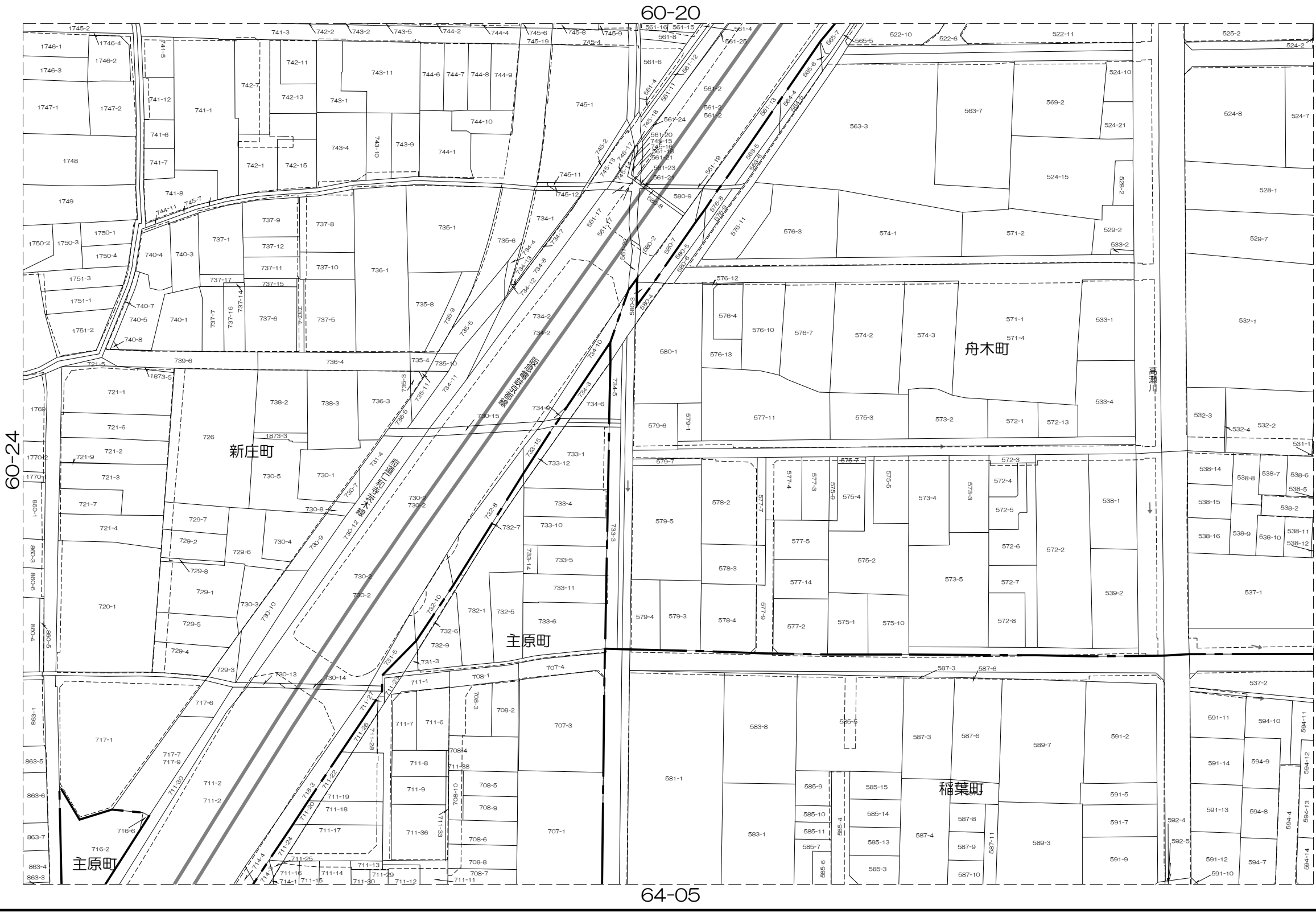


## 60-24

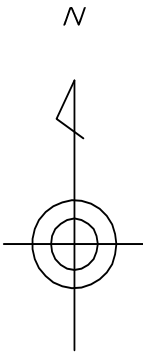


茨木市地籍参考図

60-25



60-19	60-20	61-16
60-24	60-25	61-21
64-04	64-05	65-01



凡 例

- 道路
- 水路
- 筆界
- 池
- 市界
- 町丁目界

茨  
木  
市

株式会  
社  
パ  
ス  
コ  
調  
製

内容：令和 7年 1月 1日現在

この図面は地籍参考図として作成  
したものであり権利関係には使用  
出来ません。

1: 1000