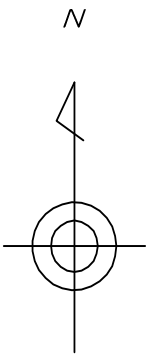



40-20	41-16	41-17
40-25	41-21	41-22
45-05	46-01	46-02



凡 例

	道路
	水路
	筆界
	池
	市界
	町丁目界

茨
木
市



株
式
会
社
パ
ス
コ
調
製

内容：令和 7年 1月 1日現在

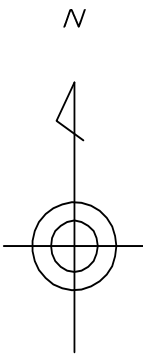
この図面は地籍参考図として作成
したものであり権利関係には使用
出来ません。

1: 1000

茨木市地籍参考図

42-05

37-24	37-25	38-21
42-04	42-05	43-01
42-09	42-10	43-06



凡 例

	道路
	水路
	筆界
	池
	市界
	町丁目界

茨
木
市

43-01

彩都あさぎ四丁目

宿久庄七丁目

彩都あさぎ三丁目

42-10

内容：令和 7年 1月 1日現在

この図面は地籍参考図として作成
したものであり権利関係には使用
出来ません。

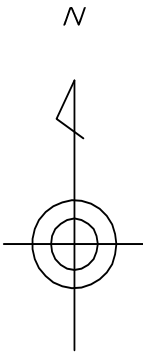
1: 1000

株式会社
パスコ
調製

茨木市地籍参考図

42-10

42-04	42-05	43-01
42-09	42-10	43-06
42-14	42-15	43-11



凡 例

	道路
	水路
	筆界
	池
	市界
	町丁目界

茨
木
市

43-06

42-05

箕面市

彩都あさぎ四丁目

宿久庄七丁目

42-15

内容：令和 7年 1月 1日現在

この図面は地籍参考図として作成
したものであり権利関係には使用
出来ません。

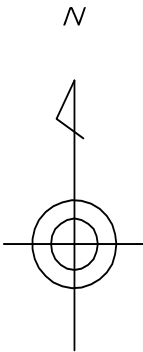
1: 1000

株式会社
パスコ
調製

茨木市地籍参考図

42-15

42-09	42-10	43-06
42-14	42-15	43-11
42-19	42-20	43-16



凡 例

	道路
	水路
	筆界
	池
	市界
	町丁目界

茨
木
市

43-11

42-10

42-20

宿久庄七丁目

箕面市

勝尾寺川

主要地方道茨木能勢線

宿久庄六丁目

宿久庄五丁目

株式会社
パスコ
調製

内容：令和 7年 1月 1日現在

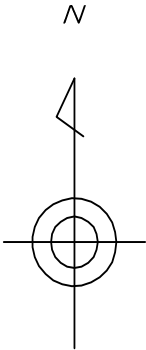
この図面は地籍参考図として作成
したものであり権利関係には使用
出来ません。

1: 1000

茨木市地籍参考図

42-20

42-14	42-15	43-11
42-19	42-20	43-16
42-24	42-25	43-21



凡 例

	道路
	水路
	筆界
	池
	市界
	町丁目界

茨
木
市

43-16

宿久庄五丁目

箕面市



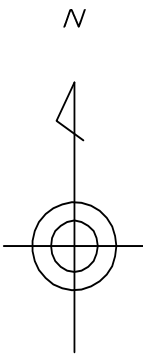
内容：令和 7年 1月 1日現在

この図面は地籍参考図として作成
したものであり権利関係には使用
出来ません。

1: 1000

株式会社
パスコ
調製

42-17	42-18	42-19
42-22	42-23	42-24
47-02	47-03	47-04



凡 例

	道路
	水路
	筆界
	池
	市界
	町丁目界

茨
木
市

箕面市

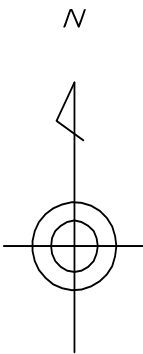
42-24

内容：令和 7年 1月 1日現在

この図面は地籍参考図として作成
したものであり権利関係には使用
出来ません。

1: 1000

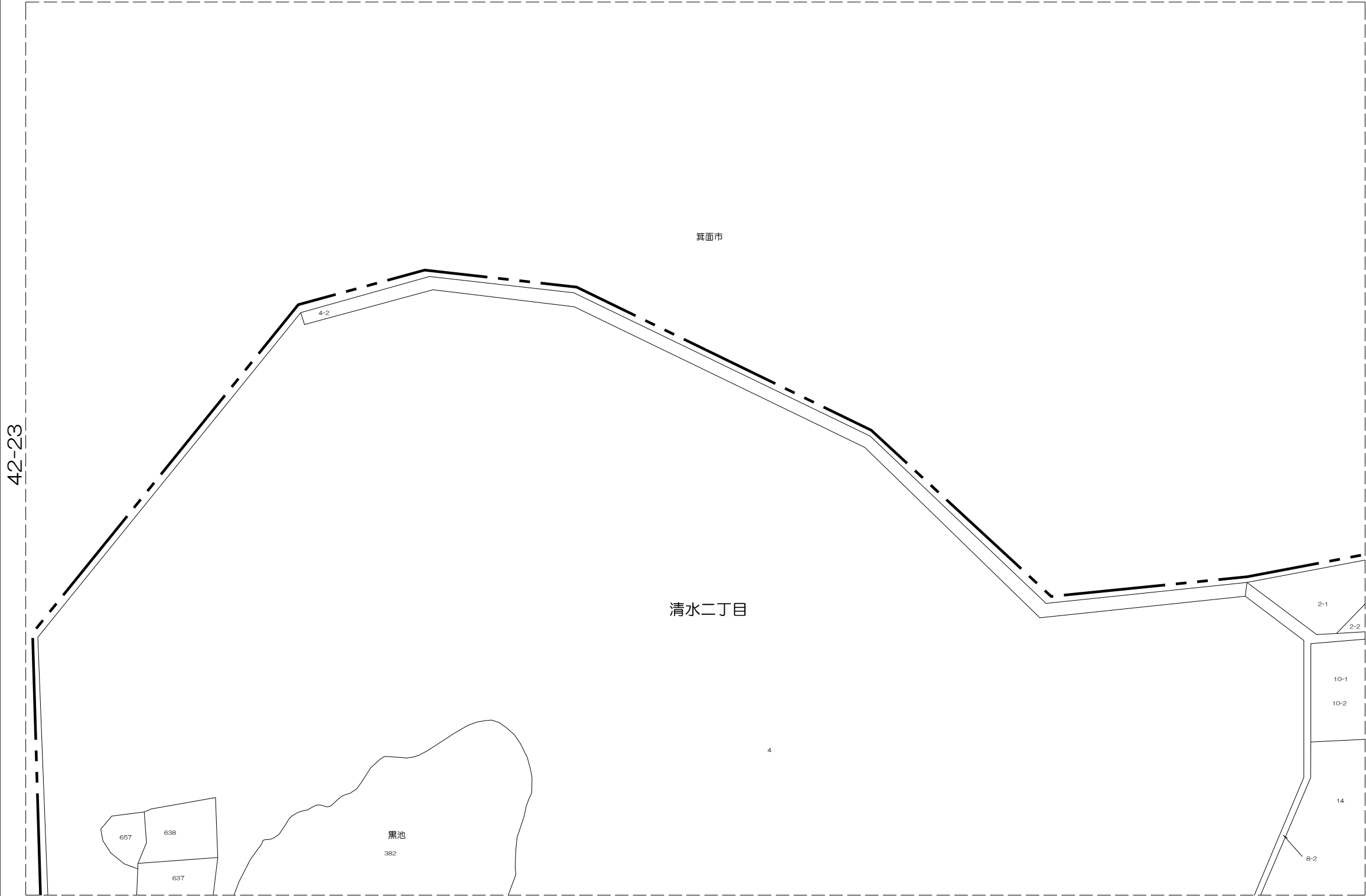
42-18	42-19	42-20
42-23	42-24	42-25
47-03	47-04	47-05



凡 例

	道路
	水路
	筆界
	池
	市界
	町丁目界

茨
木
市



株
式
会
社
パ
ス
コ
調
製

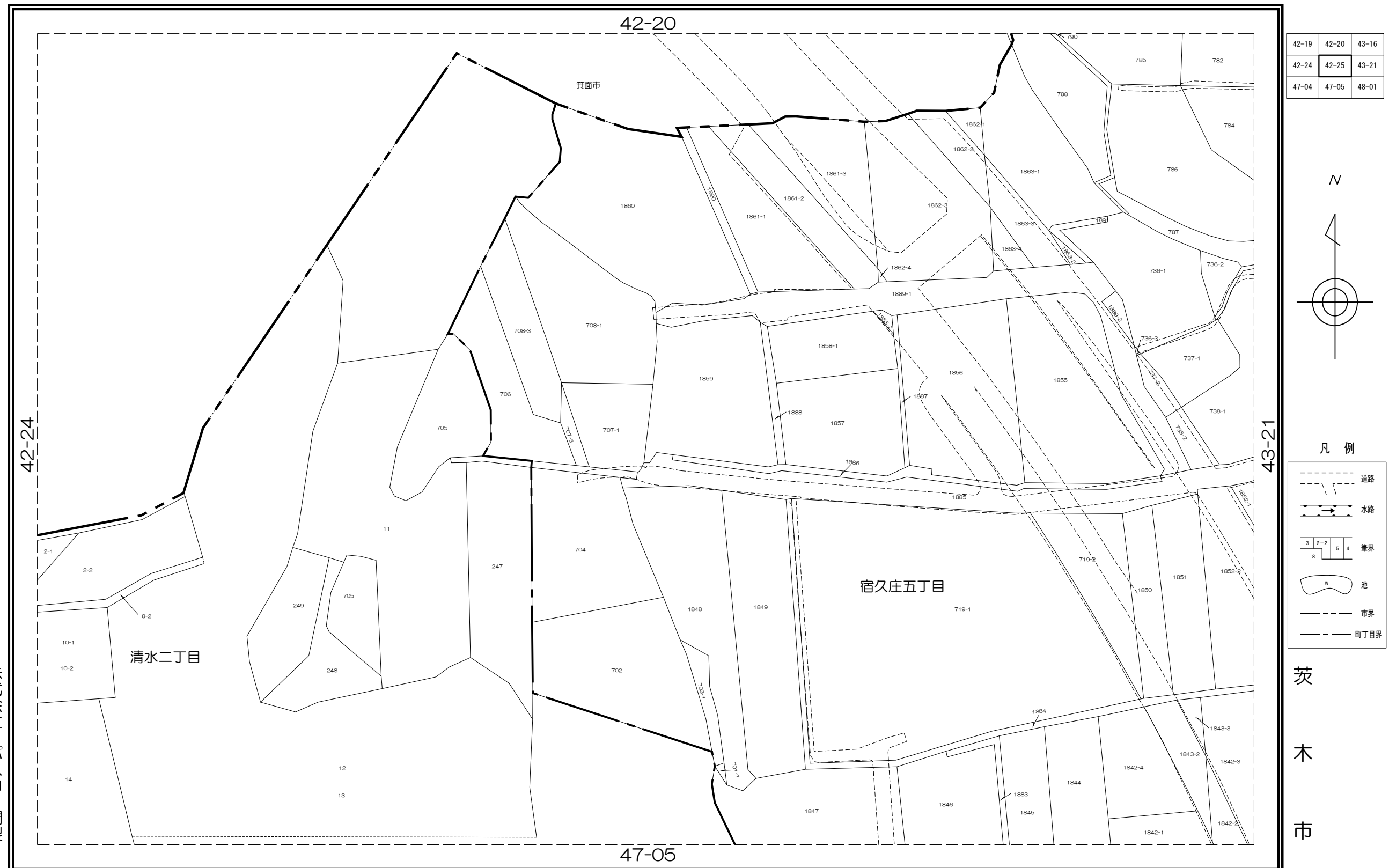
内容：令和 7年 1月 1日現在

この図面は地籍参考図として作成
したものであり権利関係には使用
出来ません。

1: 1000

茨木市地籍参考図

42-25



内容：令和 7年 1月 1日現在

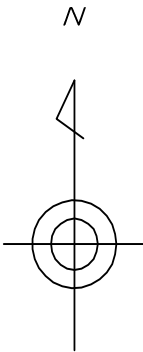
この図面は地籍参考図として作成したものであり権利関係には使用出来ません。

1: 1000

茨木市地籍参考図

43-01

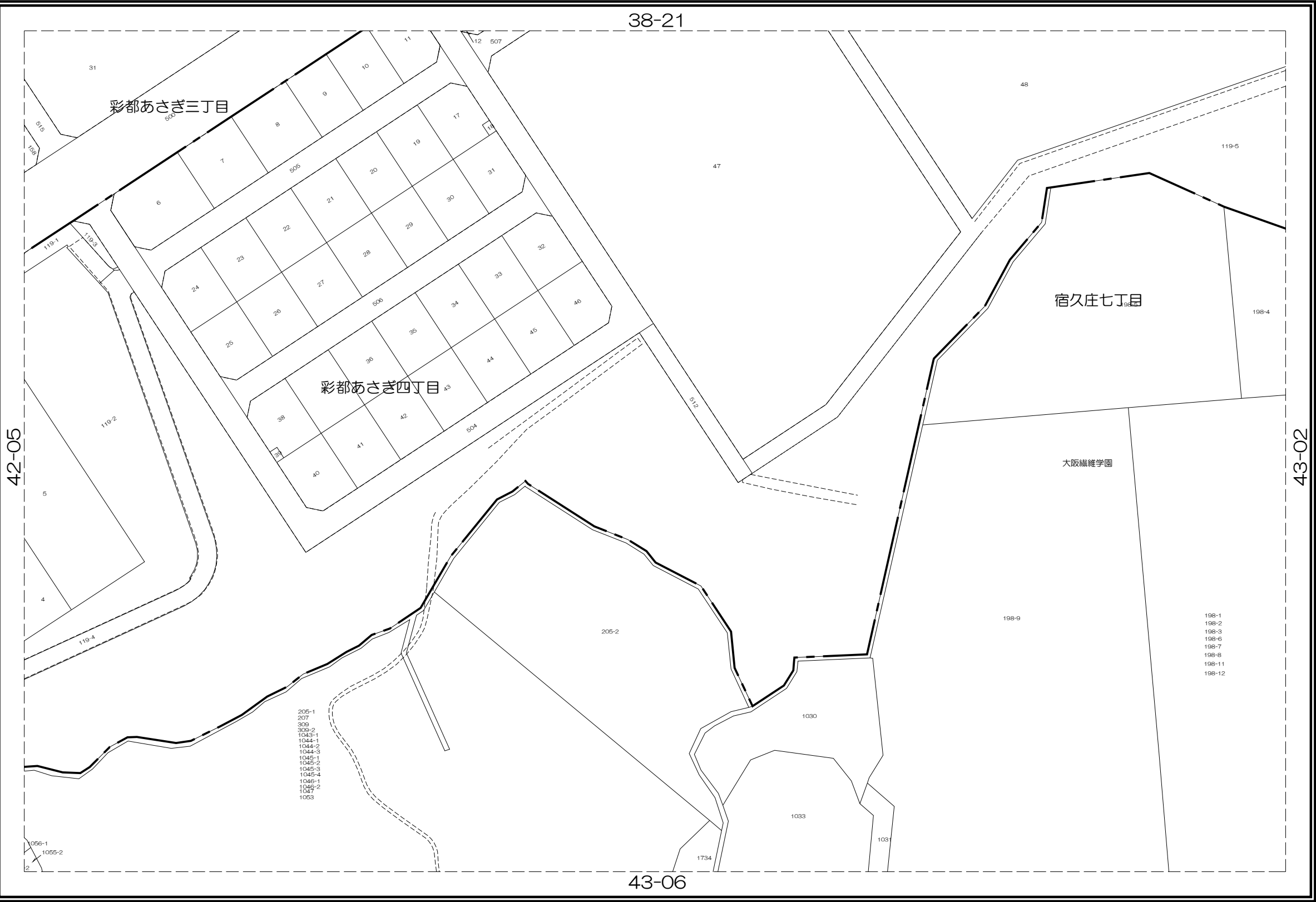
37-25	38-21	38-22
42-05	43-01	43-02
42-10	43-06	43-07



凡 例

	道路
	水路
	筆界
	池
	市界
	町丁目界

茨
木
市



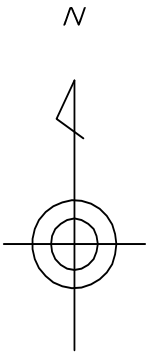
株
式
会
社
パ
ス
コ
調
製

内容：令和 7年 1月 1日現在

この図面は地籍参考図として作成
したものであり権利関係には使用
出来ません。

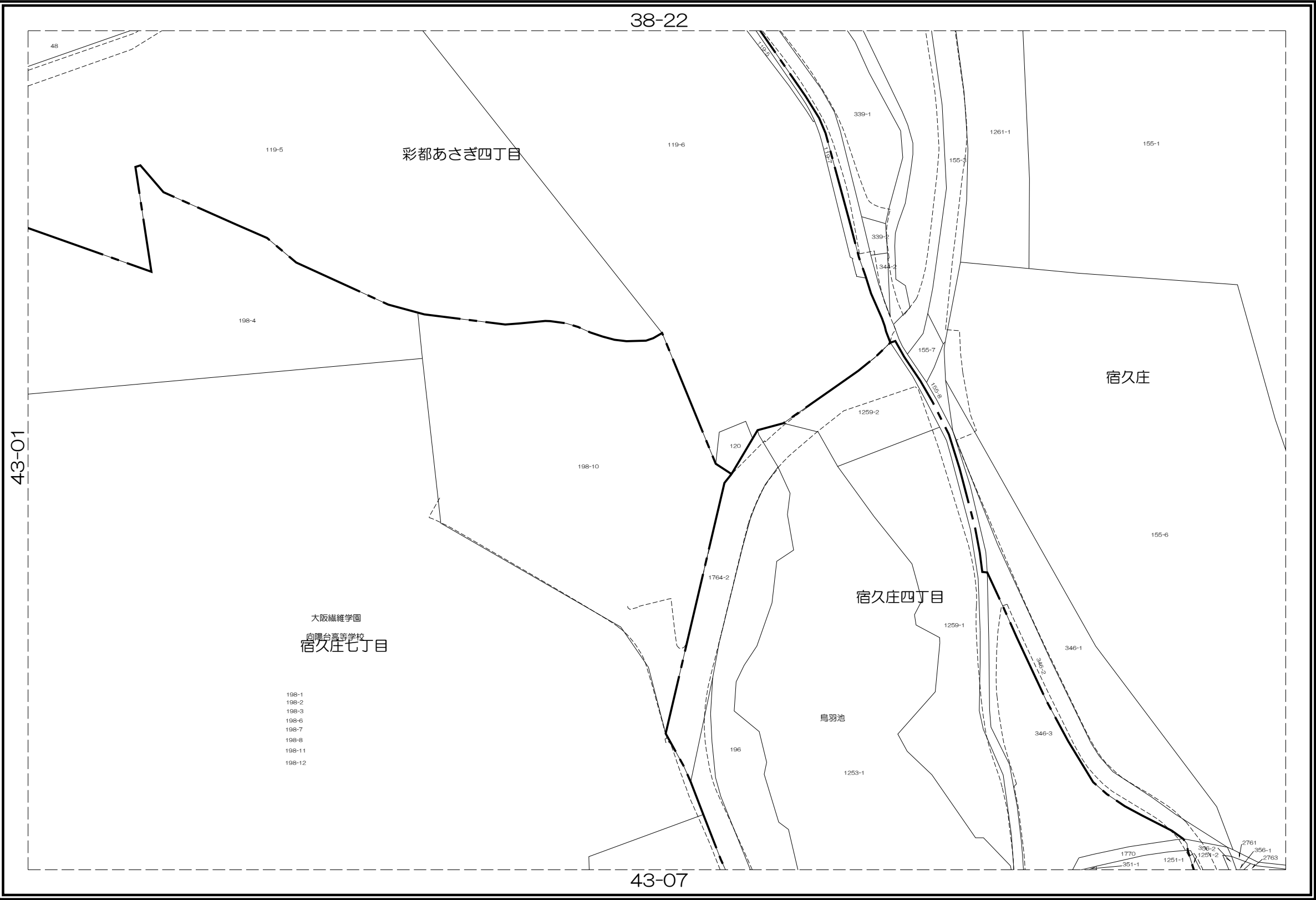
1: 1000

38-21	38-22	38-23
43-01	43-02	43-03
43-06	43-07	43-08



凡 例	
	道路
	水路
	筆界
	池
	市界
	町丁目界

茨
木
市



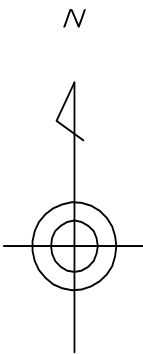
株
式
会
社
パ
ス
コ
調
製

内容：令和 7年 1月 1日現在

この図面は地籍参考図として作成
したものであり権利関係には使用
出来ません。

1: 1000

38-22	38-23	38-24
43-02	43-03	43-04
43-07	43-08	43-09



凡 例

	道路
	水路
	筆界
	池
	市界
	町丁目界

茨
木
市



株式会社
パスコ
調製

内容：令和 7年 1月 1日現在

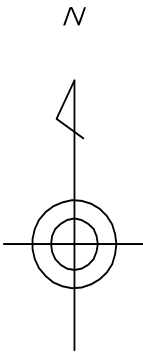
この図面は地籍参考図として作成
したものであり権利関係には使用
出来ません。

1: 1000

茨木市地籍参考図

43-04

38-23	38-24	38-25
43-03	43-04	43-05
43-08	43-09	43-10



凡 例

	道路
	水路
	筆界
	池
	市界
	町丁目界

茨
木
市

43-05

38-24

43-09



株
式
会
社
パ
ス
コ
調
製

内容：令和 7年 1月 1日現在

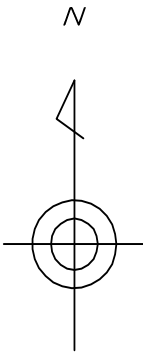
この図面は地籍参考図として作成
したものであり権利関係には使用
出来ません。

1: 1000

茨木市地籍参考図

43-05

38-24	38-25	39-21
43-04	43-05	44-01
43-09	43-10	44-06



凡 例	
	道路
	水路
	筆界
	池
	市界
	町丁目界

茨
木
市



株
式
会
社
パ
ス
コ
調
製

内容：令和 7年 1月 1日現在

この図面は地籍参考図として作成
したものであり権利関係には使用
出来ません。

1: 1000

茨木市地籍参考図

43-06



内容：令和 7年 1月 1日現在

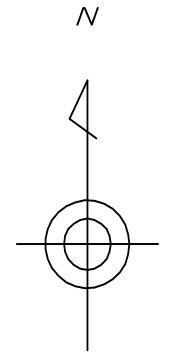
この図面は地籍参考図として作成したものであり権利関係には使用出来ません。

1: 1000

茨木市地籍参考図

43-07

43-01	43-02	43-03
43-06	43-07	43-08
43-11	43-12	43-13



凡 例
道路
水路
筆界
池
市界
町丁目界

茨
木
市



株
式
会
社
パ
ス
コ
調
製

内容：令和 7年 1月 1日現在

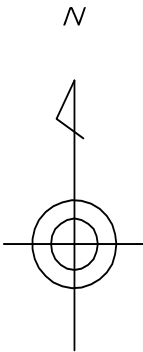
この図面は地籍参考図として作成
したものであり権利関係には使用
出来ません。

1: 1000

茨木市地籍参考図

43-08

43-02	43-03	43-04
43-07	43-08	43-09
43-12	43-13	43-14



凡 例

	道路
	水路
	筆界
	池
	市界
	町丁目界

茨
木
市



株
式
会
社
パ
ス
コ
調
製

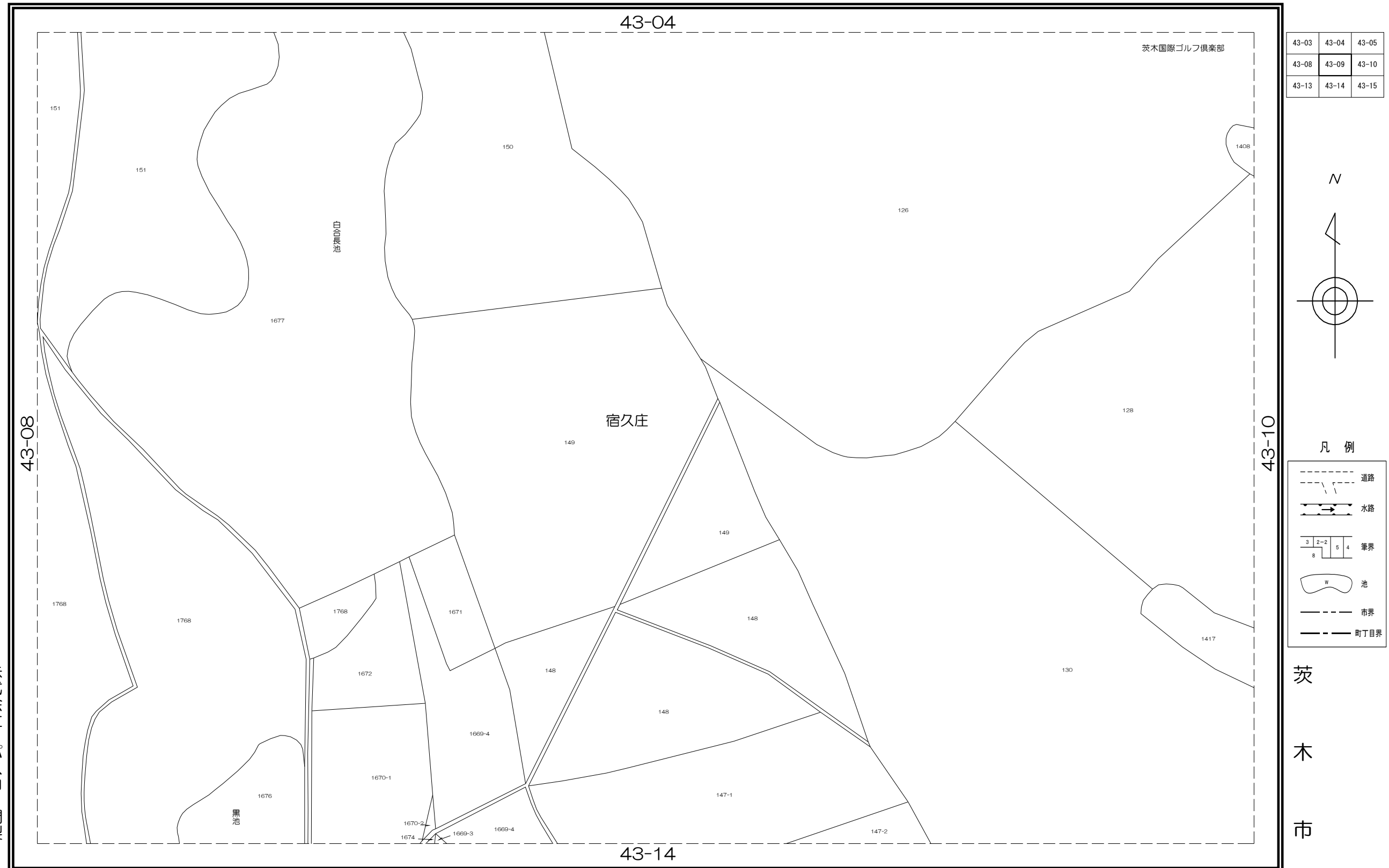
内容：令和 7年 1月 1日現在

この図面は地籍参考図として作成
したものであり権利関係には使用
出来ません。

1: 1000

茨木市地籍参考図

43-09



内容：令和 7年 1月 1日現在

この図面は地籍参考図として作成
したものであり権利関係には使用
出来ません。

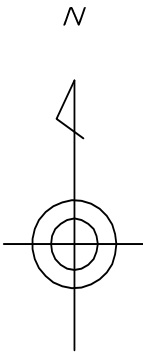
1: 1000

株式会社 パスコ 調製

茨木市地籍参考図

43-10

43-04	43-05	44-01
43-09	43-10	44-06
43-14	43-15	44-11



凡 例	
	道路
	水路
	筆界
	池
	市界
	町丁目界

茨
木
市



内容：令和 7年 1月 1日現在

この図面は地籍参考図として作成
したものであり権利関係には使用
出来ません。

1: 1000

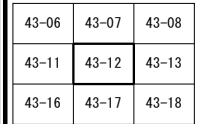
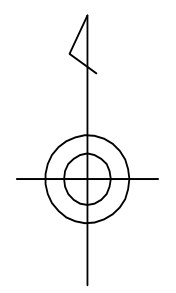
株式会社
パスコ
調製

43-11

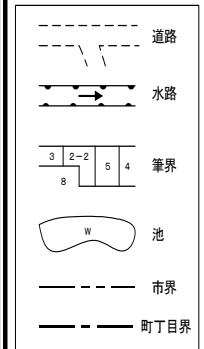


1: 1000

43-12


$$N$$


凡 例



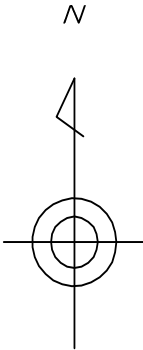
茨木市

株式会社 パスコ 調製

この図面は地籍参考図として作成
したものであり権利関係には使用
出来ません。

1: 1000

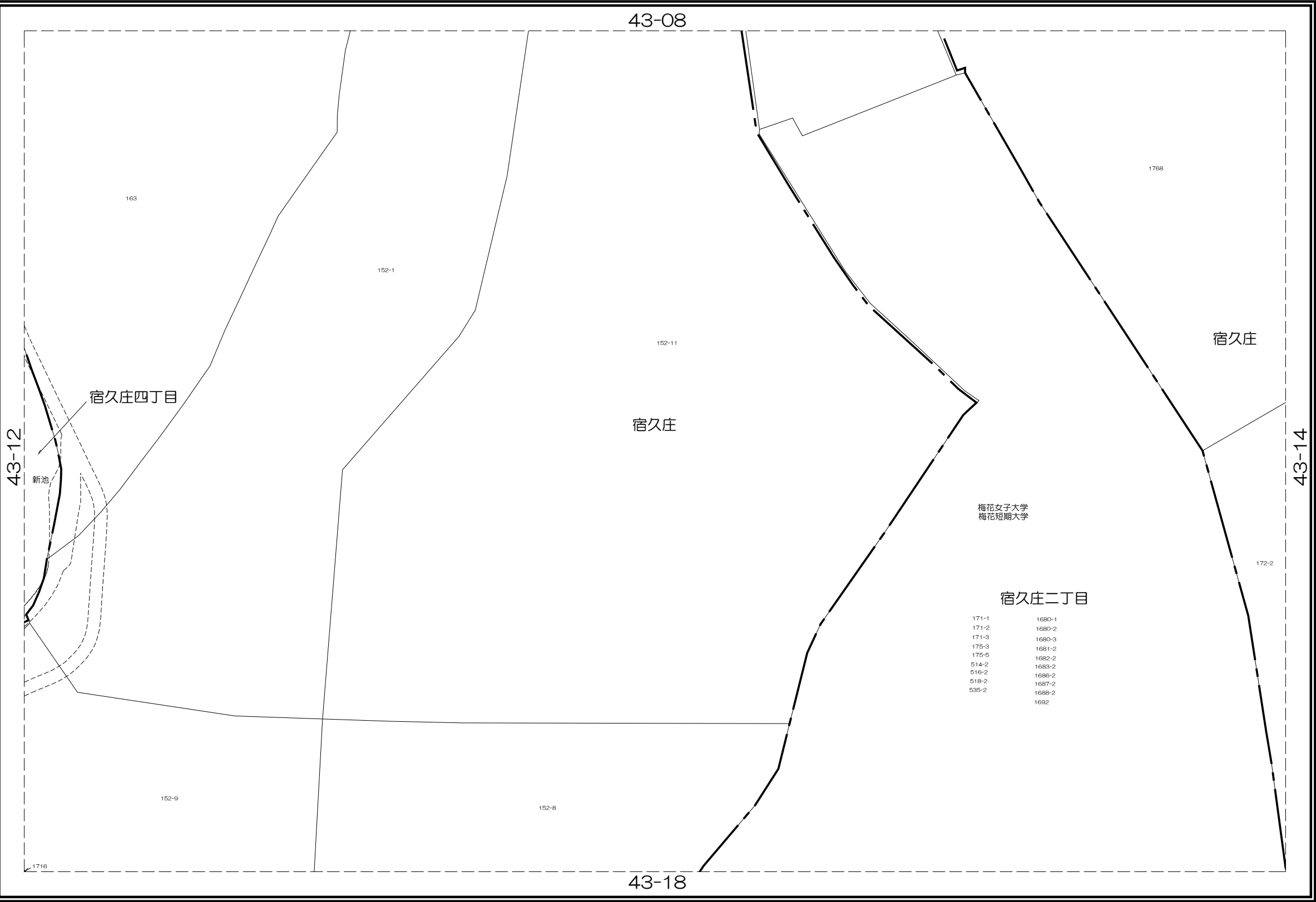
43-07	43-08	43-09
43-12	43-13	43-14
43-17	43-18	43-19



凡 例

	道路
	水路
	筆界
	池
	市界
	町丁目界

茨
木
市



宿久庄二丁目

171-1	1680-1
171-2	1680-2
171-3	1680-3
175-3	1681-2
175-5	1682-2
514-2	1683-2
516-2	1686-2
518-2	1687-2
535-2	1688-2
	1692

株
式
会
社

パ
ス
コ

調
製

内容：令和 7年 1月 1日現在

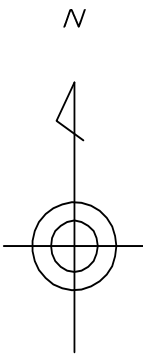
この図面は地籍参考図として作成
したものであり権利関係には使用
出来ません。

1: 1000

茨木市地籍参考図

43-14

43-08	43-09	43-10
43-13	43-14	43-15
43-18	43-19	43-20



凡 例	
	道路
	水路
	筆界
	池
	市界
	町丁目界

茨
木
市



株
式
会
社
パ
ス
コ
調
製

内容：令和 7年 1月 1日現在

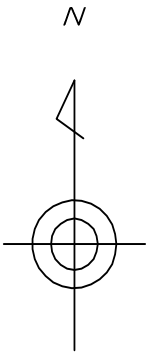
この図面は地籍参考図として作成
したものであり権利関係には使用
出来ません。

1: 1000

茨木市地籍参考図

43-15

43-09	43-10	44-06
43-14	43-15	44-11
43-19	43-20	44-16



凡 例

	道路
	水路
	筆界
	池
	市界
	町丁目界

茨
木
市



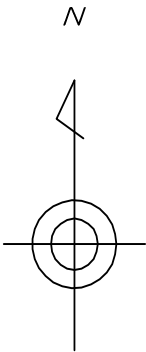
株式会
社
パス
コ
調製

内容：令和 7年 1月 1日現在

この図面は地籍参考図として作成
したものであり権利関係には使用
出来ません。

1: 1000

42-15	43-11	43-12
42-20	43-16	43-17
42-25	43-21	43-22



凡 例

	道路
	水路
	筆界
	池
	市界
	町丁目界

茨
木
市



株式会
社 パ
ス コ
調 製

内容：令和 7年 1月 1日現在

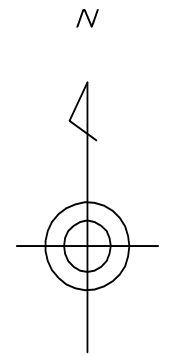
この図面は地籍参考図として作成
したものであり権利関係には使用
出来ません。

1: 1000

茨木市地籍参考図

43-17

43-11	43-12	43-13
43-16	43-17	43-18
43-21	43-22	43-23



凡 例

	道路
	水路
	筆界
	池
	市界
	町丁目界

茨
木
市



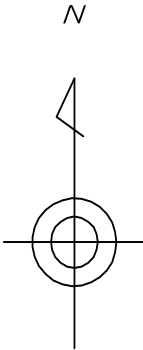
株式会
社
パ
ス
コ
調
製

内容：令和 7年 1月 1日現在

この図面は地籍参考図として作成
したものであり権利関係には使用
出来ません。

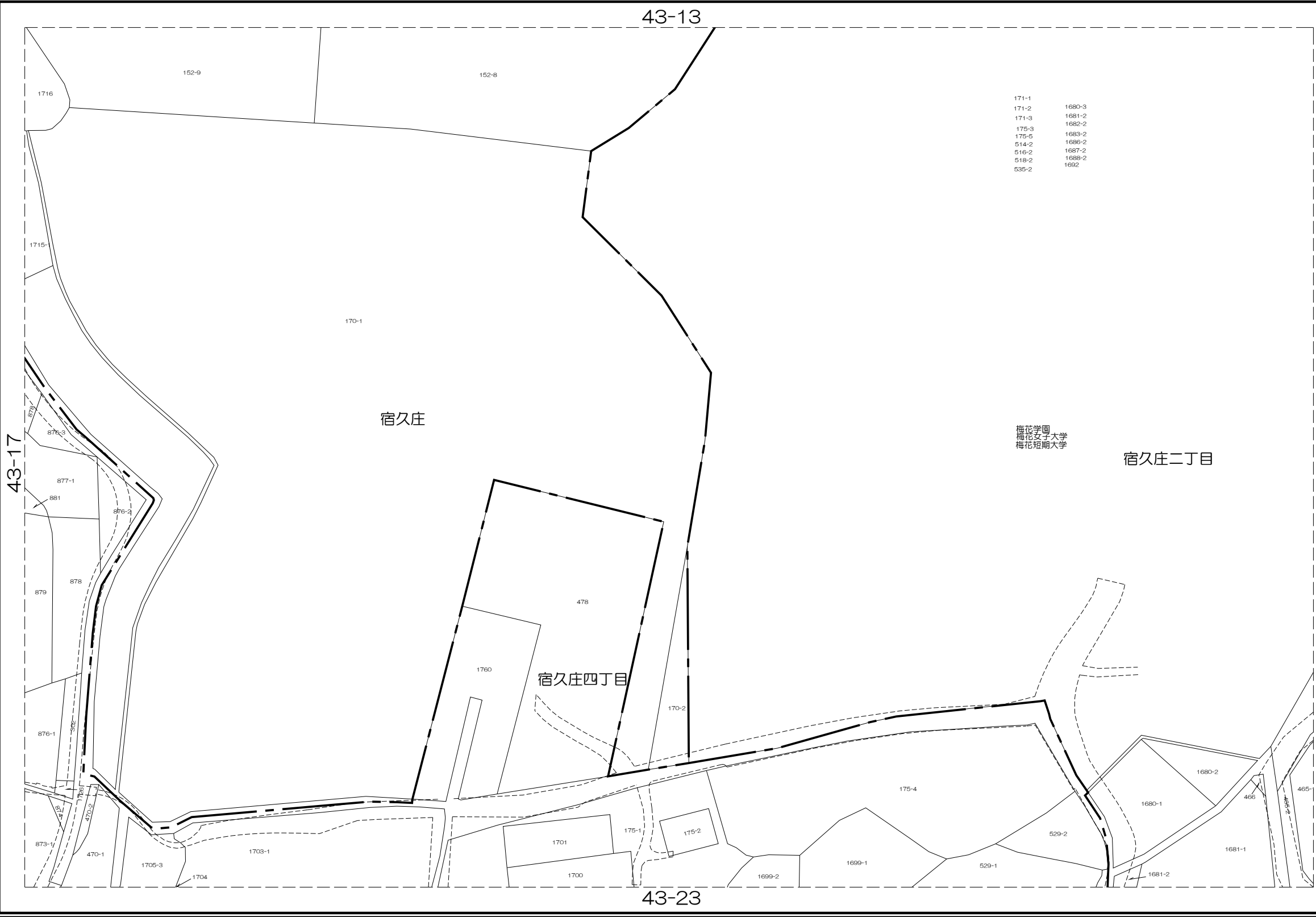
1: 1000

43-12	43-13	43-14
43-17	43-18	43-19
43-22	43-23	43-24



凡 例	
	道路
	水路
	筆界
	池
	市界
	町丁目界

茨
木
市



171-1
171-2
171-3
175-3
175-5
514-2
516-2
518-2
535-2
1680-3
1681-2
1682-2
1683-2
1686-2
1687-2
1688-2
1692

梅花学園
梅花女子大学
梅花短期大学

宿久庄二丁目

宿久庄四丁目

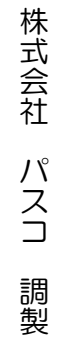
内容：令和 7年 1月 1日現在

この図面は地籍参考図として作成
したものであり権利関係には使用
出来ません。

1: 1000

株式会社
パスコ
調製

43-19



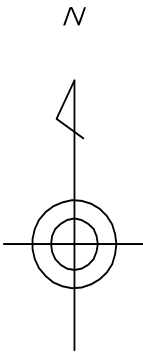
この図面は地籍参考図として作成
したものであり権利関係には使用
出来ません。

1: 1000

茨木市地籍参考図

43-20

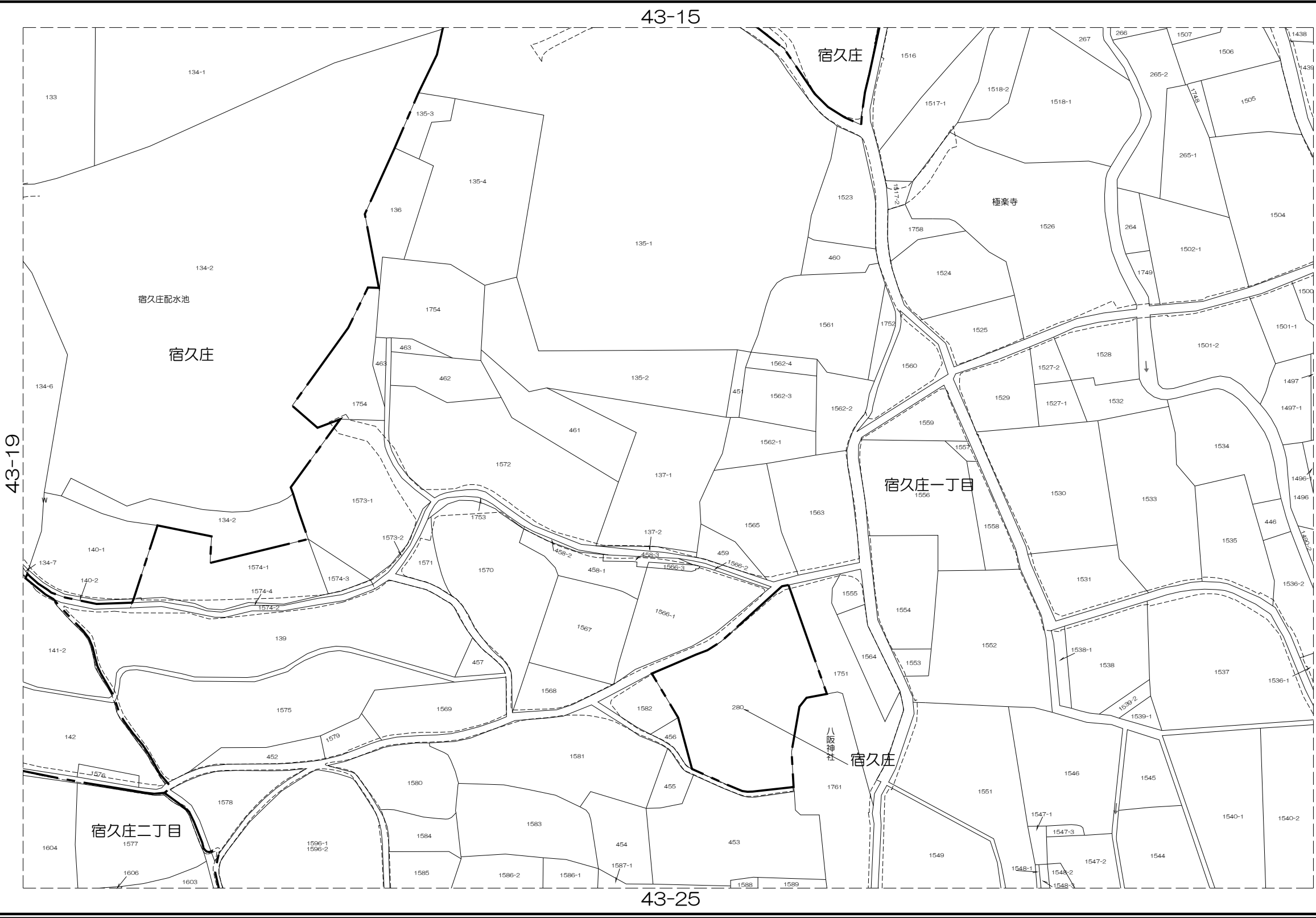
43-14	43-15	44-11
43-19	43-20	44-16
43-24	43-25	44-21



凡 例

	道路
	水路
	筆界
	池
	市界
	町丁目界

茨
木
市



内容：令和 7年 1月 1日現在

この図面は地籍参考図として作成
したものであり権利関係には使用
出来ません。

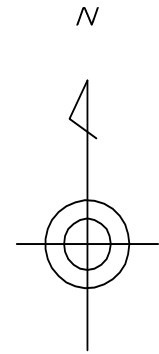
1: 1000

株式会社
パスコ
調製

茨木市地籍参考図

43-21

42-20	43-16	43-17
42-25	43-21	43-22
47-05	48-01	48-02



凡 例

	道路
	水路
	筆界
	池
	市界
	町丁目界

茨
木
市



株式会
社 パ
ス コ
調 製

内容：令和 7年 1月 1日現在

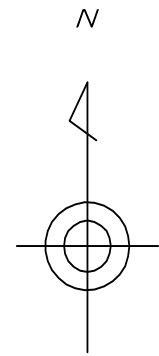
この図面は地籍参考図として作成
したものであり権利関係には使用
出来ません。

1: 1000

茨木市地籍参考図

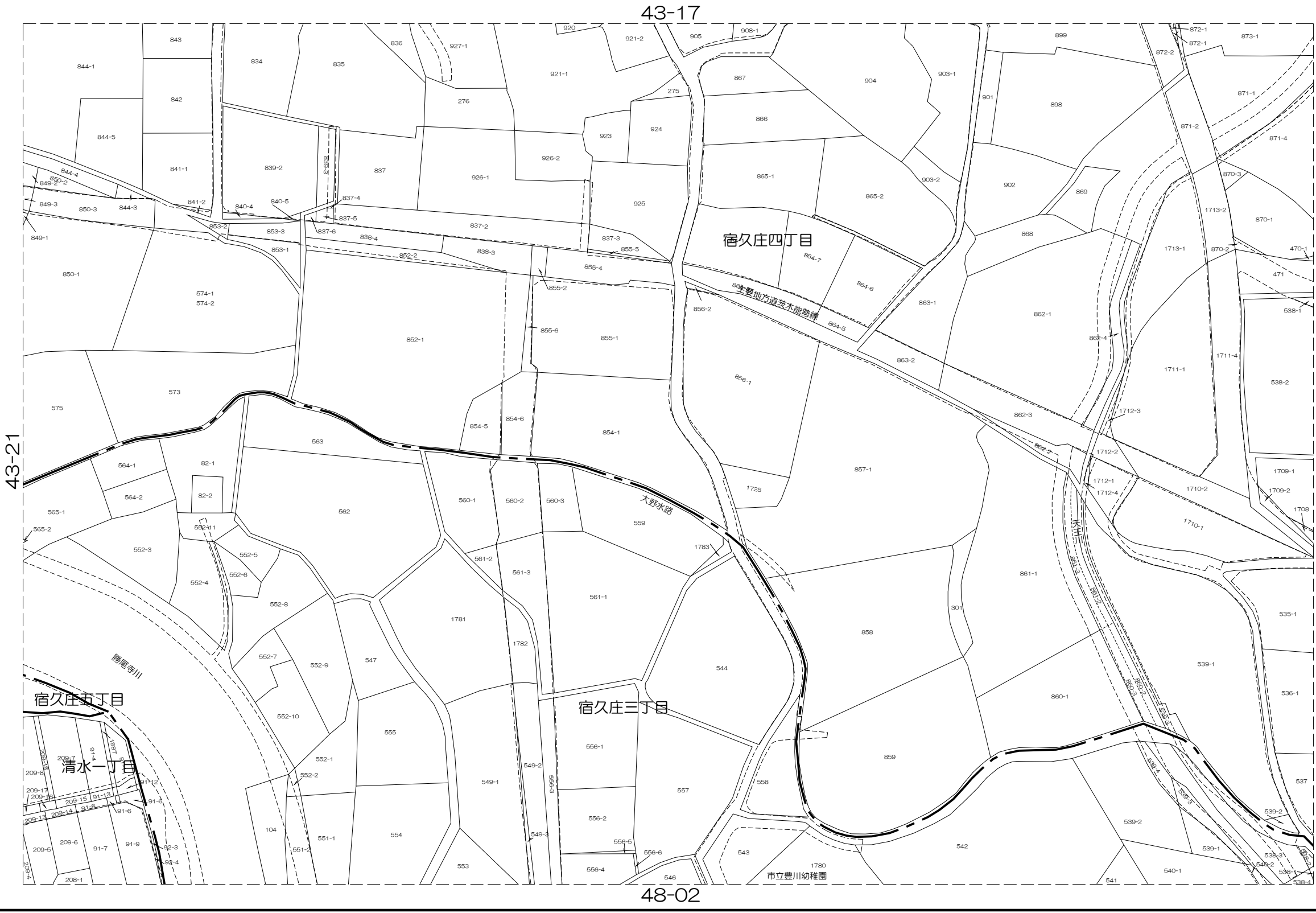
43-22

43-16	43-17	43-18
43-21	43-22	43-23
48-01	48-02	48-03



凡 例	
	道路
	水路
	筆界
	池
	市界
	町丁目界

茨
木
市



内容：令和 7年 1月 1日現在

この図面は地籍参考図として作成
したものであり権利関係には使用
出来ません。

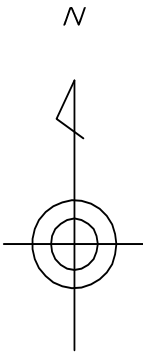
1: 1000

株式会
社 パ
ス
コ 調
製

茨木市地籍参考図

43-23

43-17	43-18	43-19
43-22	43-23	43-24
48-02	48-03	48-04



凡 例	
	道路
	水路
	筆界
	池
	市界
	町丁目界

茨
木
市



株式会
社
パ
ス
コ
調
製

内容：令和 7年 1月 1日現在

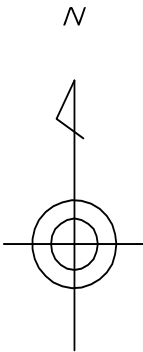
この図面は地籍参考図として作成
したものであり権利関係には使用
出来ません。

1: 1000

茨木市地籍参考図

43-24

43-18	43-19	43-20
43-23	43-24	43-25
48-03	48-04	48-05



凡 例	
	道路
	水路
	筆界
	池
	市界
	町丁目界

茨
木
市



内容：令和 7年 1月 1日現在

この図面は地籍参考図として作成
したものであり権利関係には使用
出来ません。

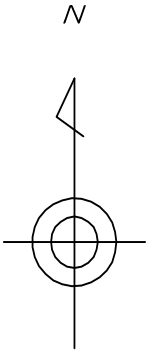
1: 1000

株式会社
パスコ
調製

茨木市地籍参考図

43-25

43-19	43-20	44-16
43-24	43-25	44-21
48-04	48-05	49-01



凡 例

	道路
	水路
	筆界
	池
	市界
	町丁目界

茨
木
市



株式会
社
パ
ス
コ
調
製

内容：令和 7年 1月 1日現在

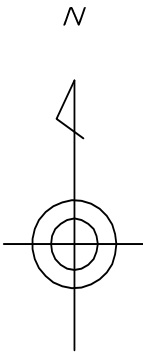
この図面は地籍参考図として作成
したものであり権利関係には使用
出来ません。

1: 1000

茨木市地籍参考図

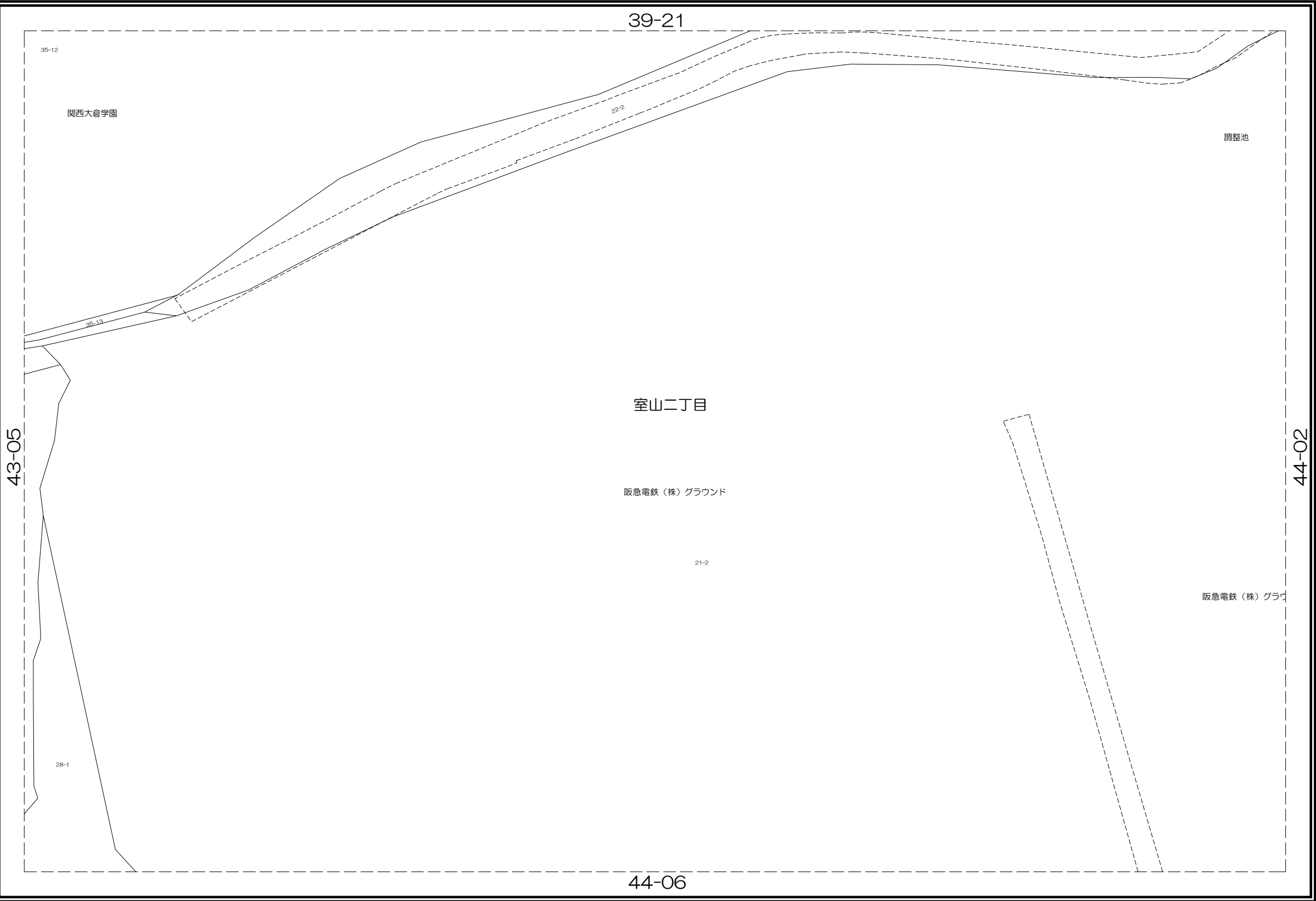
44-01

38-25	39-21	39-22
43-05	44-01	44-02
43-10	44-06	44-07



凡 例	
	道路
	水路
	筆界
	池
	市界
	町丁目界

茨
木
市



株式会社
パスコ
調製

内容：令和 7年 1月 1日現在

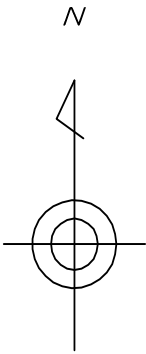
この図面は地籍参考図として作成
したものであり権利関係には使用
出来ません。

1: 1000

茨木市地籍参考図

44-02

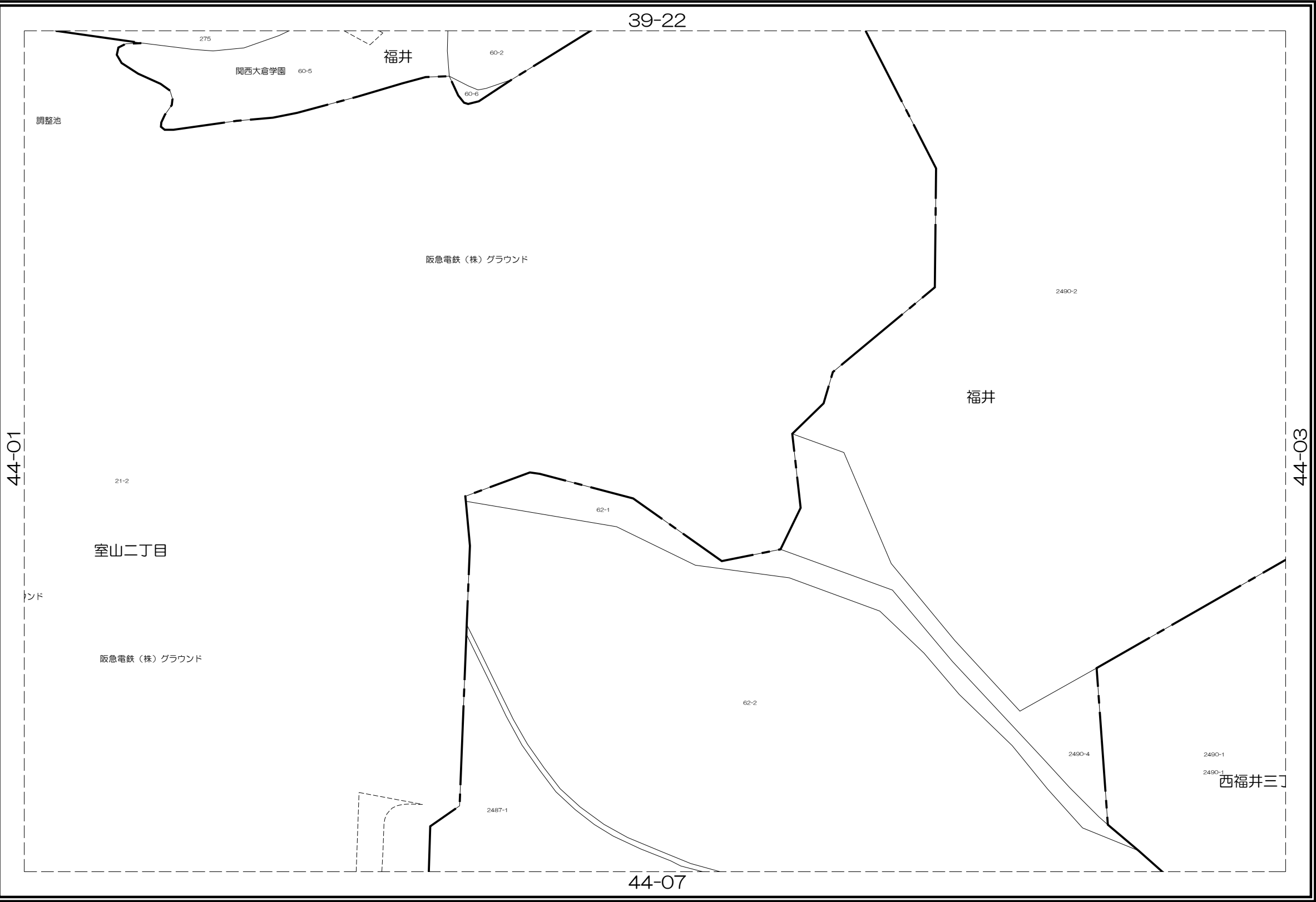
39-21	39-22	39-23
44-01	44-02	44-03
44-06	44-07	44-08



凡 例

	道路
	水路
	筆界
	池
	市界
	町丁目界

茨
木
市



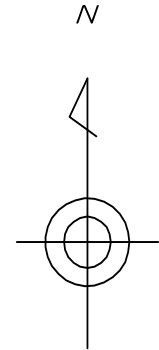
株式会
社
パス
コ
調製

内容：令和 7年 1月 1日現在

この図面は地籍参考図として作成
したものであり権利関係には使用
出来ません。

1: 1000

39-22	39-23	39-24
44-02	44-03	44-04
44-07	44-08	44-09



凡 例

	道路
	水路
	筆界
	池
	市界
	町丁目界

茨
木
市



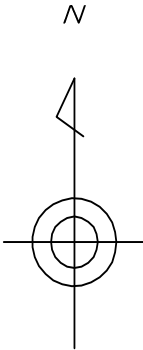
株式会
社
パ
ス
コ
調
製

内容：令和 7年 1月 1日現在

この図面は地籍参考図として作成
したものであり権利関係には使用
出来ません。

1: 1000

39-23	39-24	39-25
44-03	44-04	44-05
44-08	44-09	44-10



凡 例

	道路
	水路
	筆界
	池
	市界
	町丁目界

茨
木
市



内容：令和 7年 1月 1日現在

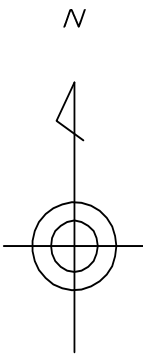
この図面は地籍参考図として作成
したものであり権利関係には使用
出来ません。

1: 1000

茨木市地籍参考図

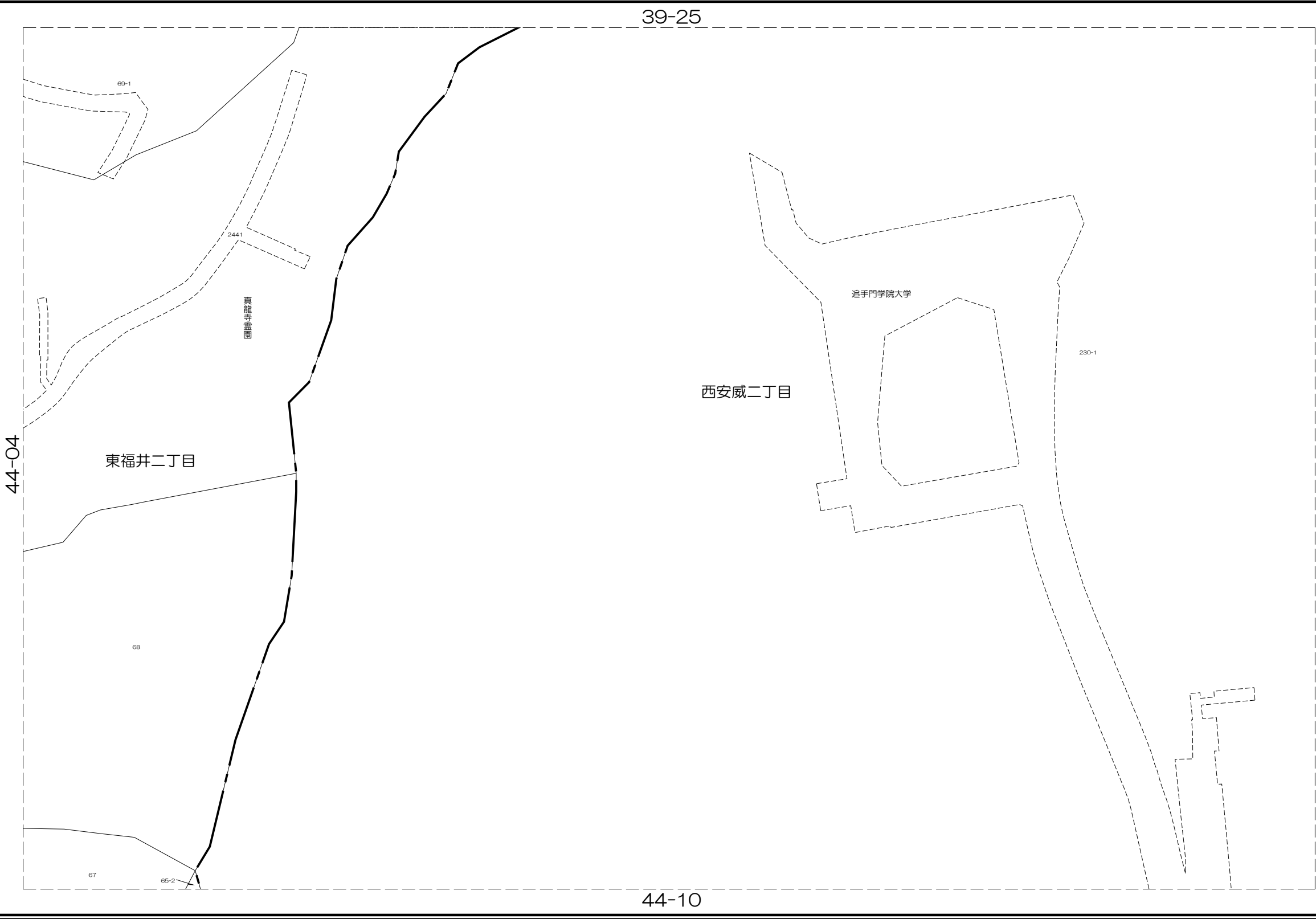
44-05

39-24	39-25	40-21
44-04	44-05	45-01
44-09	44-10	45-06



凡 例	
	道路
	水路
	筆界
	池
	市界
	町丁目界

茨
木
市



株
式
会
社
パ
ス
コ
調
製

内容：令和 7年 1月 1日現在

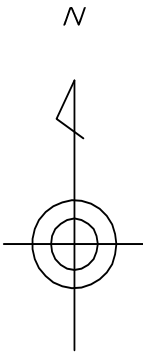
この図面は地籍参考図として作成
したものであり権利関係には使用
出来ません。

1: 1000

茨木市地籍参考図

44-06

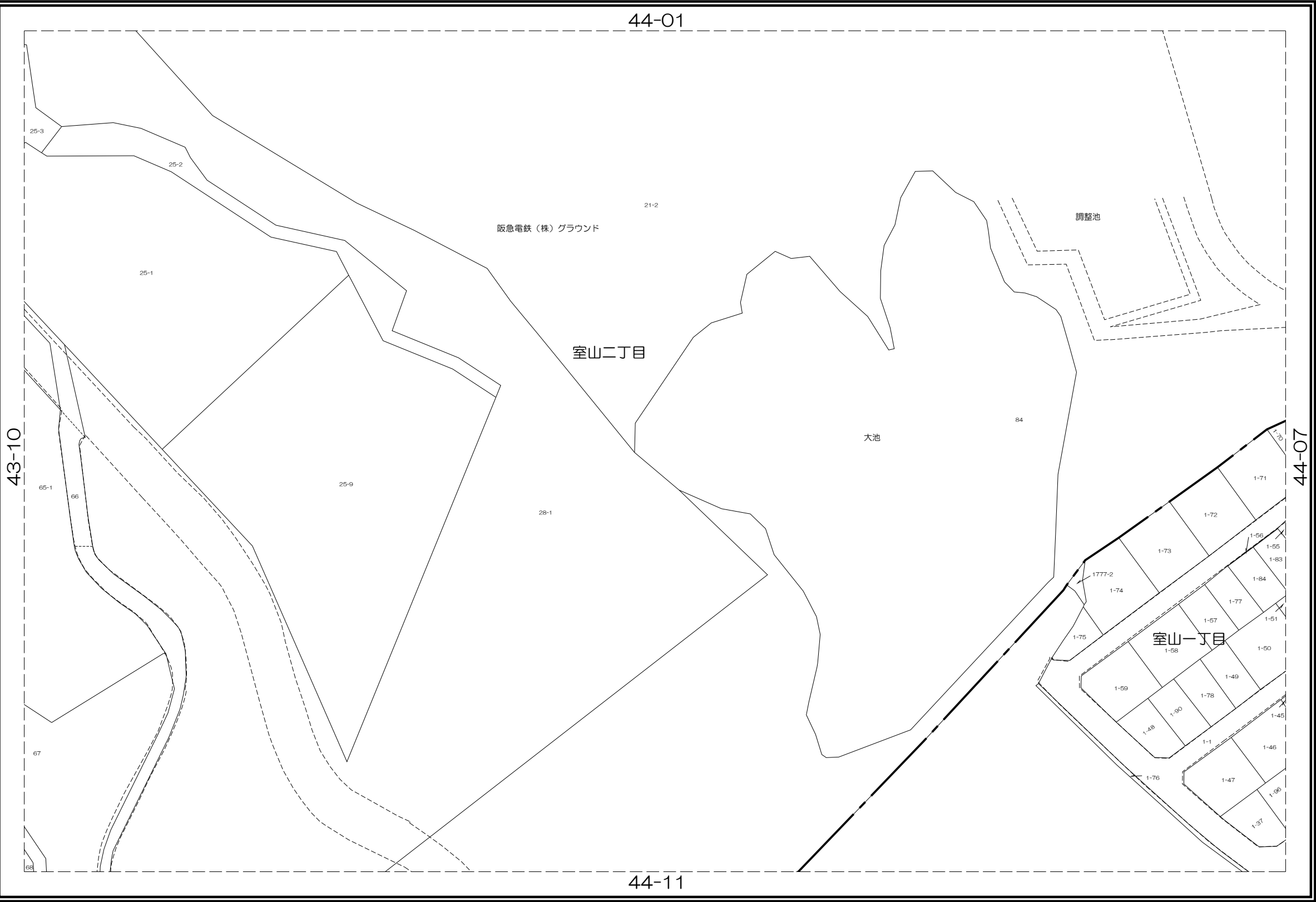
43-05	44-01	44-02
43-10	44-06	44-07
43-15	44-11	44-12



凡 例

	道路
	水路
	筆界
	池
	市界
	町丁目界

茨
木
市



株式会社
パスコ
調製

内容：令和 7年 1月 1日現在

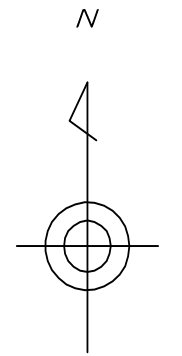
この図面は地籍参考図として作成
したものであり権利関係には使用
出来ません。

1: 1000

茨木市地籍参考図

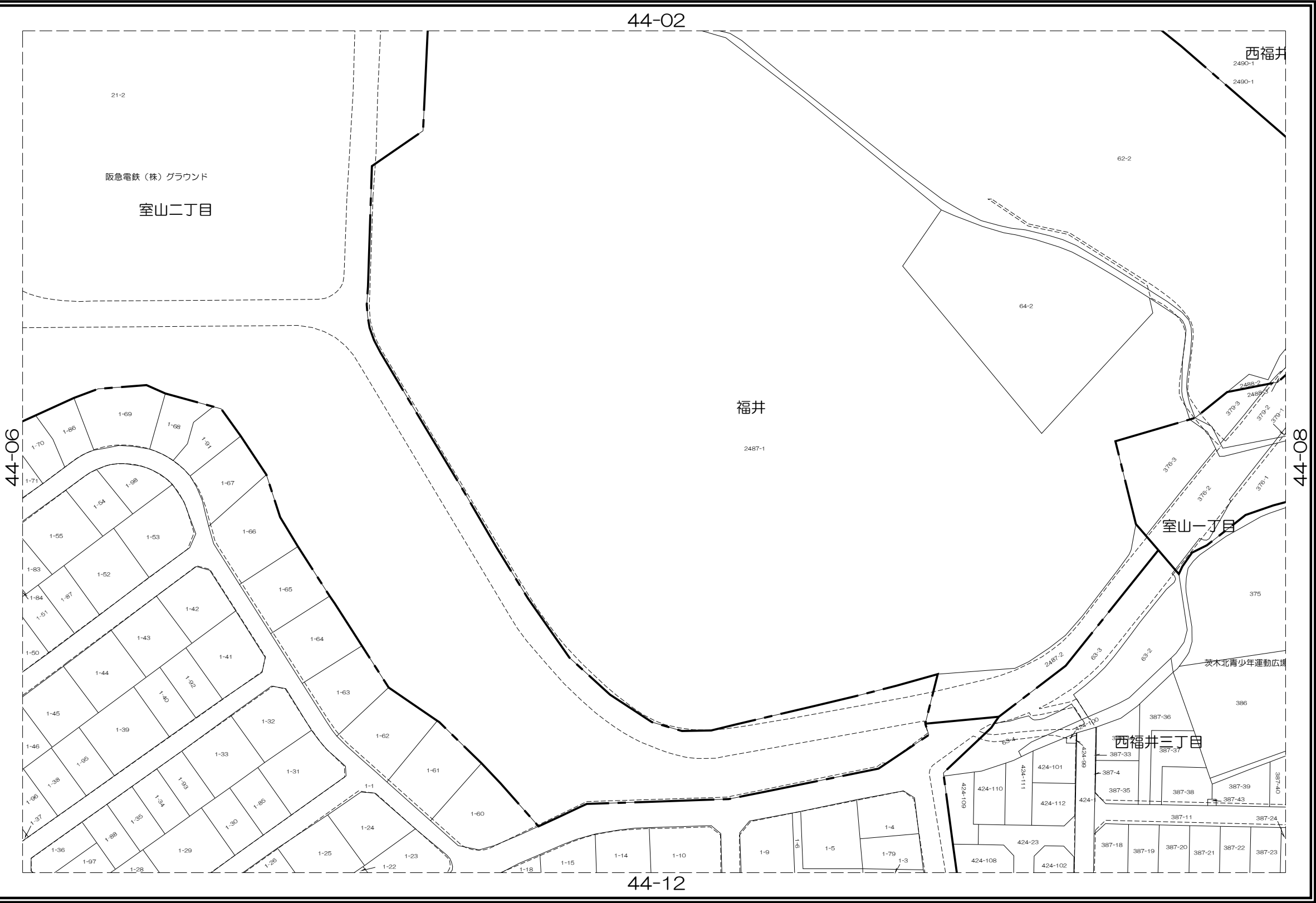
44-07

44-01	44-02	44-03
44-06	44-07	44-08
44-11	44-12	44-13



凡 例	
	道路
	水路
	筆界
	池
	市界
	町丁目界

茨
木
市



株式会
社
パ
ス
コ
調
製

内容：令和 7年 1月 1日現在

この図面は地籍参考図として作成
したものであり権利関係には使用
出来ません。

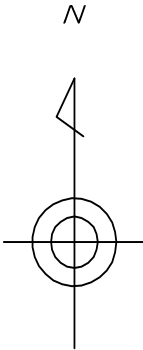
1: 1000

茨木市地籍参考図

44-08



44-02	44-03	44-04
44-07	44-08	44-09
44-12	44-13	44-14



凡 例

	道路
	水路
	筆界
	池
	市界
	町丁目界

茨
木
市

株式会社
パスコ
調製

内容：令和 7年 1月 1日現在

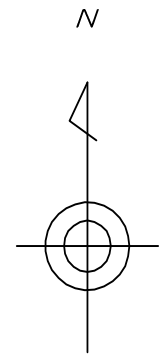
この図面は地籍参考図として作成
したものであり権利関係には使用
出来ません。

1: 1000

茨木市地籍参考図

44-09

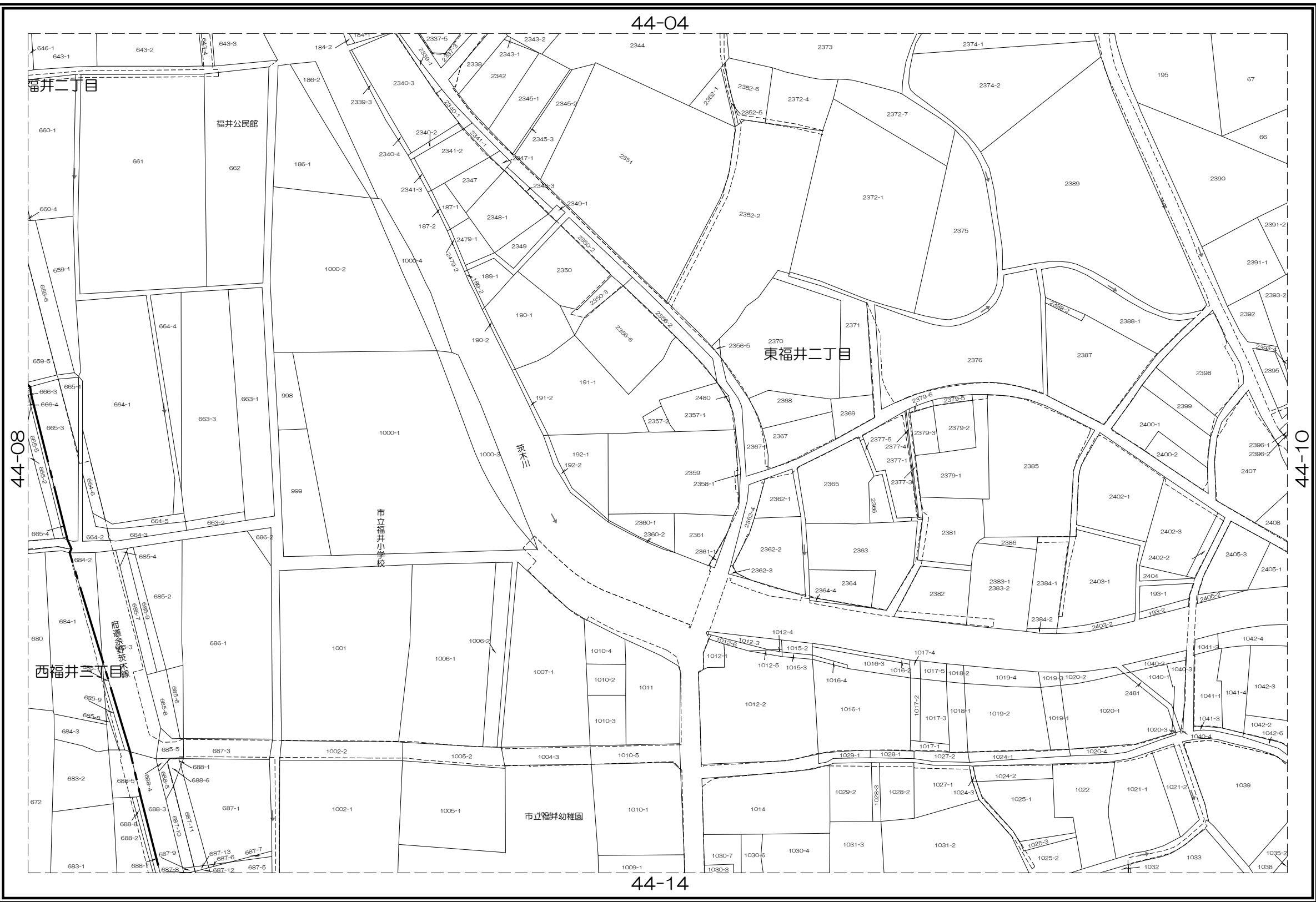
44-03	44-04	44-05
44-08	44-09	44-10
44-13	44-14	44-15



凡 例

- 道路
- 水路
- 筆界
- 池
- 市界
- 町丁目界

茨
木
市



内容：令和 7年 1月 1日現在

この図面は地籍参考図として作成
したものであり権利関係には使用
出来ません。

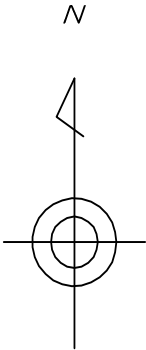
1: 1000

株式会社 パスコ 調製

茨木市地籍参考図

44-10

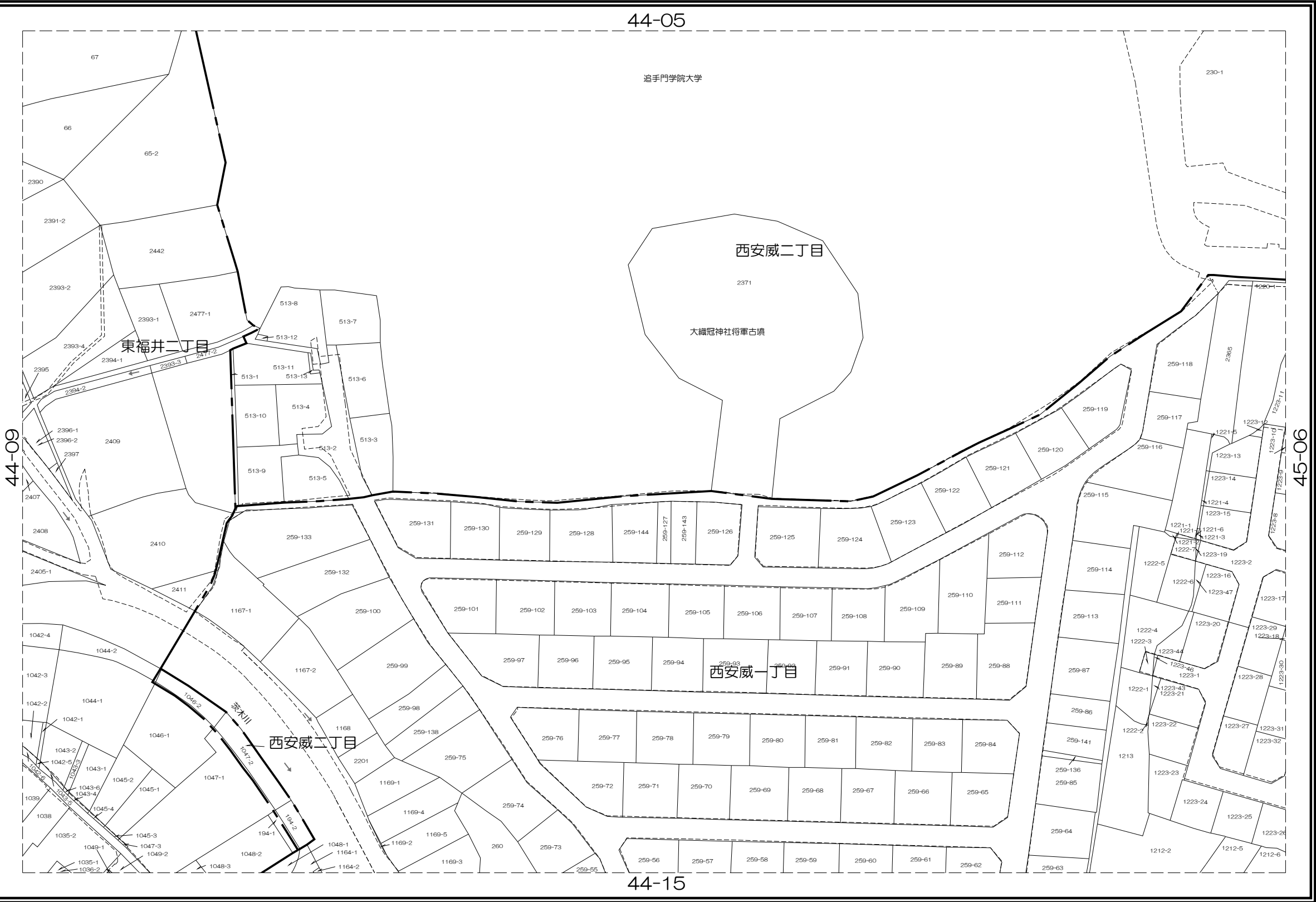
44-04	44-05	45-01
44-09	44-10	45-06
44-14	44-15	45-11



凡 例

	道路
	水路
	筆界
	池
	市界
	町丁目界

茨
木
市



内容：令和 7年 1月 1日現在

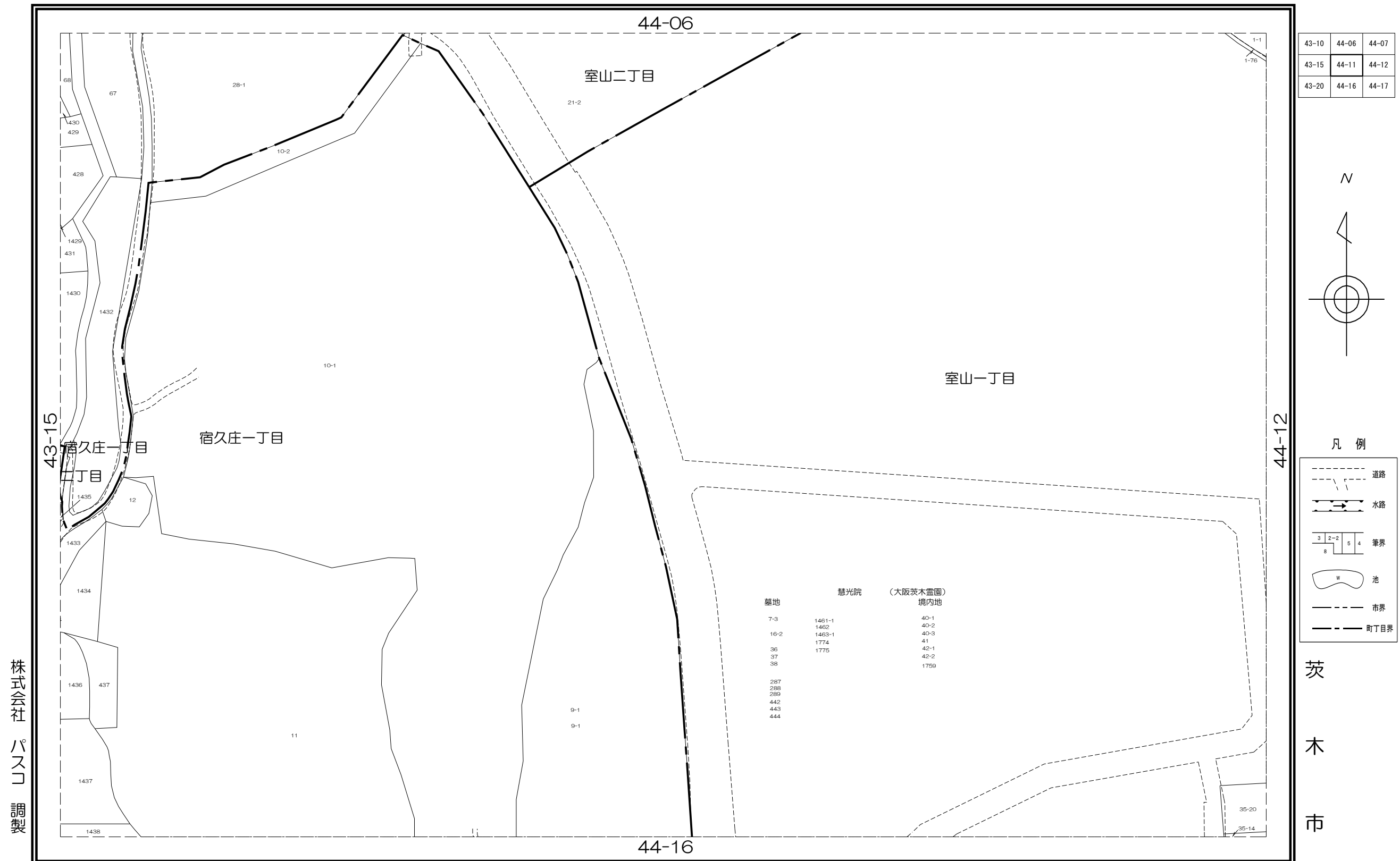
この図面は地籍参考図として作成
したものであり権利関係には使用
出来ません。

1: 1000

株式会社
パスコ
調製

茨木市地籍参考図

44-11



内容：令和 7年 1月 1日現在

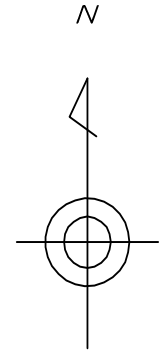
この図面は地籍参考図として作成したものであり権利関係には使用出来ません。

1: 1000

茨木市地籍参考図

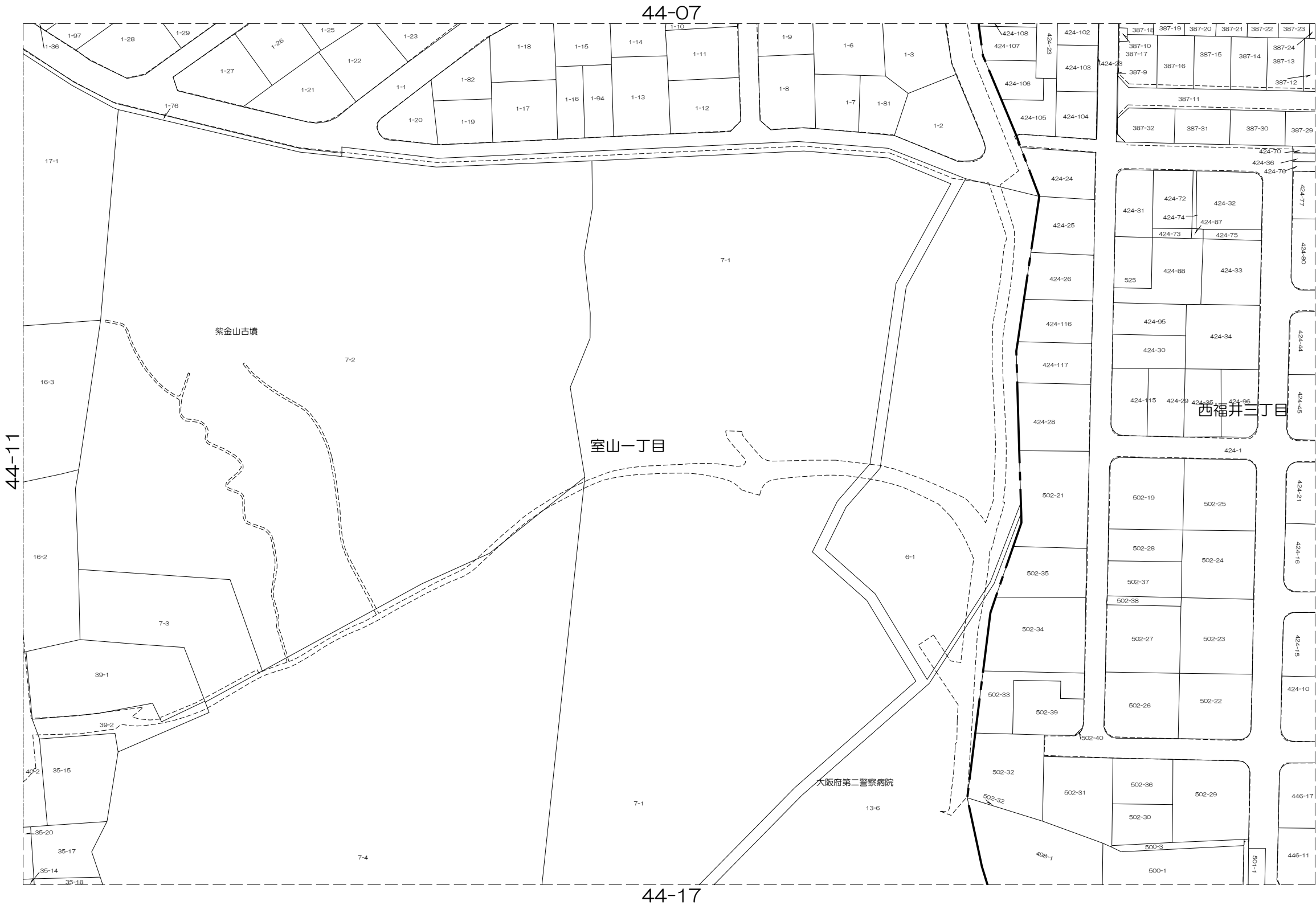
44-12

44-06	44-07	44-08
44-11	44-12	44-13
44-16	44-17	44-18



凡 例	
	道路
	水路
	筆界
	池
	市界
	町丁目界

茨
木
市



株式会社
パスコ
調製

内容：令和 7年 1月 1日現在

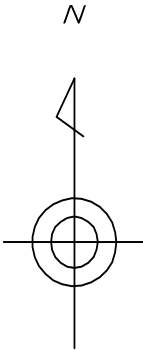
この図面は地籍参考図として作成
したものであり権利関係には使用
出来ません。

1: 1000

茨木市地籍参考図

44-13

44-07	44-08	44-09
44-12	44-13	44-14
44-17	44-18	44-19



凡 例

	道路
	水路
	筆界
	池
	市界
	町丁目界

茨
木
市



内容：令和 7年 1月 1日現在

この図面は地籍参考図として作成
したものであり権利関係には使用
出来ません。

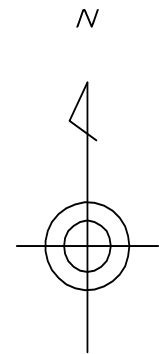
1: 1000

株式会社
パスコ
調製

茨木市地籍参考図

44-14

44-08	44-09	44-10
44-13	44-14	44-15
44-18	44-19	44-20



凡 例	
	道路
	水路
	筆界
	池
	市界
	町丁目界

茨
木
市



株式会
社
パ
ス
コ
調
製

内容：令和 7年 1月 1日現在

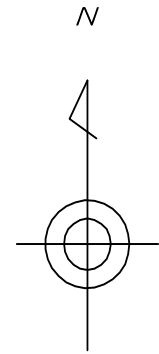
この図面は地籍参考図として作成
したものであり権利関係には使用
出来ません。

1: 1000

茨木市地籍参考図

44-15

44-09	44-10	45-06
44-14	44-15	45-11
44-19	44-20	45-16



凡 例

- 道路
- 水路
- 筆界
- 池
- 市界
- 町丁目界

茨
木
市



内容：令和 7年 1月 1日現在

この図面は地籍参考図として作成したものであり権利関係には使用出来ません。

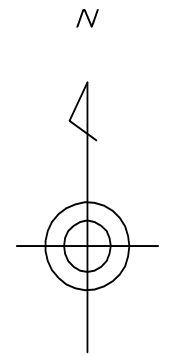
1: 1000

株式会社
パスコ
調製

茨木市地籍参考図

44-16

43-15	44-11	44-12
43-20	44-16	44-17
43-25	44-21	44-22



凡 例	
	道路
	水路
	筆界
	池
	市界
	町丁目界

茨
木
市




内容：令和 7年 1月 1日現在

この図面は地籍参考図として作成
したものであり権利関係には使用
出来ません。

1: 1000

株式会社
パスコ
調製

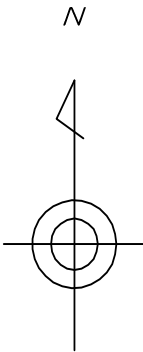
44-17



茨木市地籍参考図

44-18

44-12	44-13	44-14
44-17	44-18	44-19
44-22	44-23	44-24



凡 例

	道路
	水路
	筆界
	池
	市界
	町丁目界

茨
木
市



株
式
会
社
パ
ス
コ
調
製

内容：令和 7年 1月 1日現在

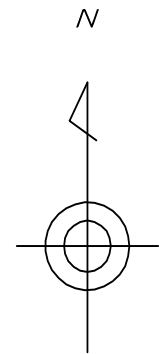
この図面は地籍参考図として作成
したものであり権利関係には使用
出来ません。

1: 1000

茨木市地籍参考図

44-19

44-13	44-14	44-15
44-18	44-19	44-20
44-23	44-24	44-25



凡 例	
	道路
	水路
	筆界
	池
	市界
	町丁目界

茨
木
市



株式会
社
パ
ス
コ
調
製

内容：令和 7年 1月 1日現在

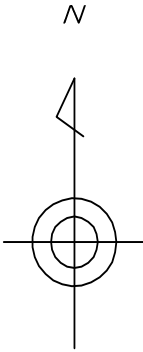
この図面は地籍参考図として作成
したものであり権利関係には使用
出来ません。

1: 1000

茨木市地籍参考図

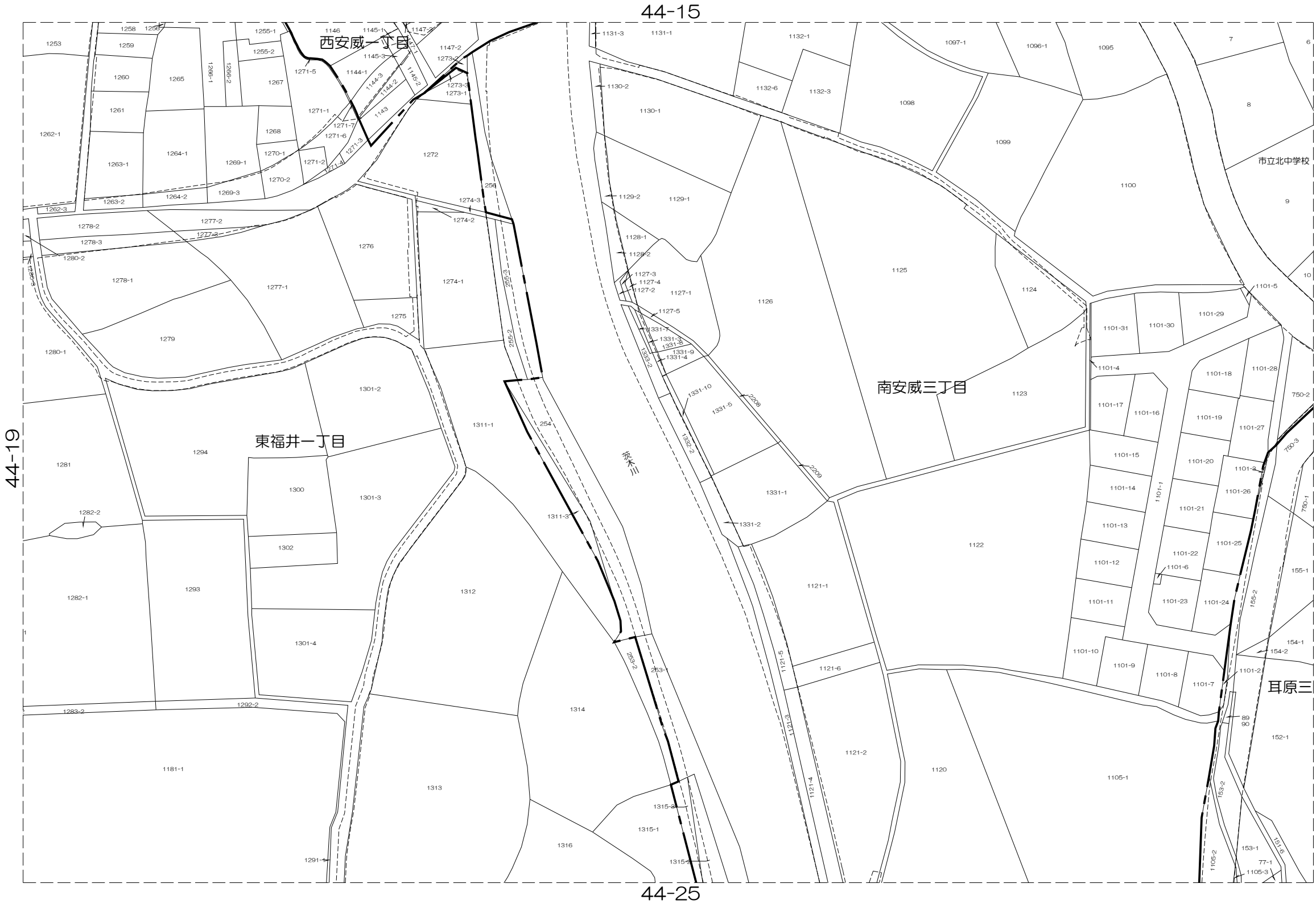
44-20

44-14	44-15	45-11
44-19	44-20	45-16
44-24	44-25	45-21



凡 例	
	道路
	水路
	筆界
	池
	市界
	町丁目界

茨
木
市



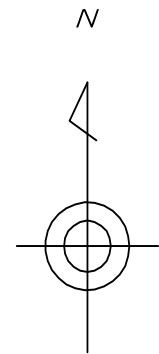
内容：令和 7年 1月 1日現在

この図面は地籍参考図として作成
したものであり権利関係には使用
出来ません。

1: 1000

株式会社
パスコ
調製

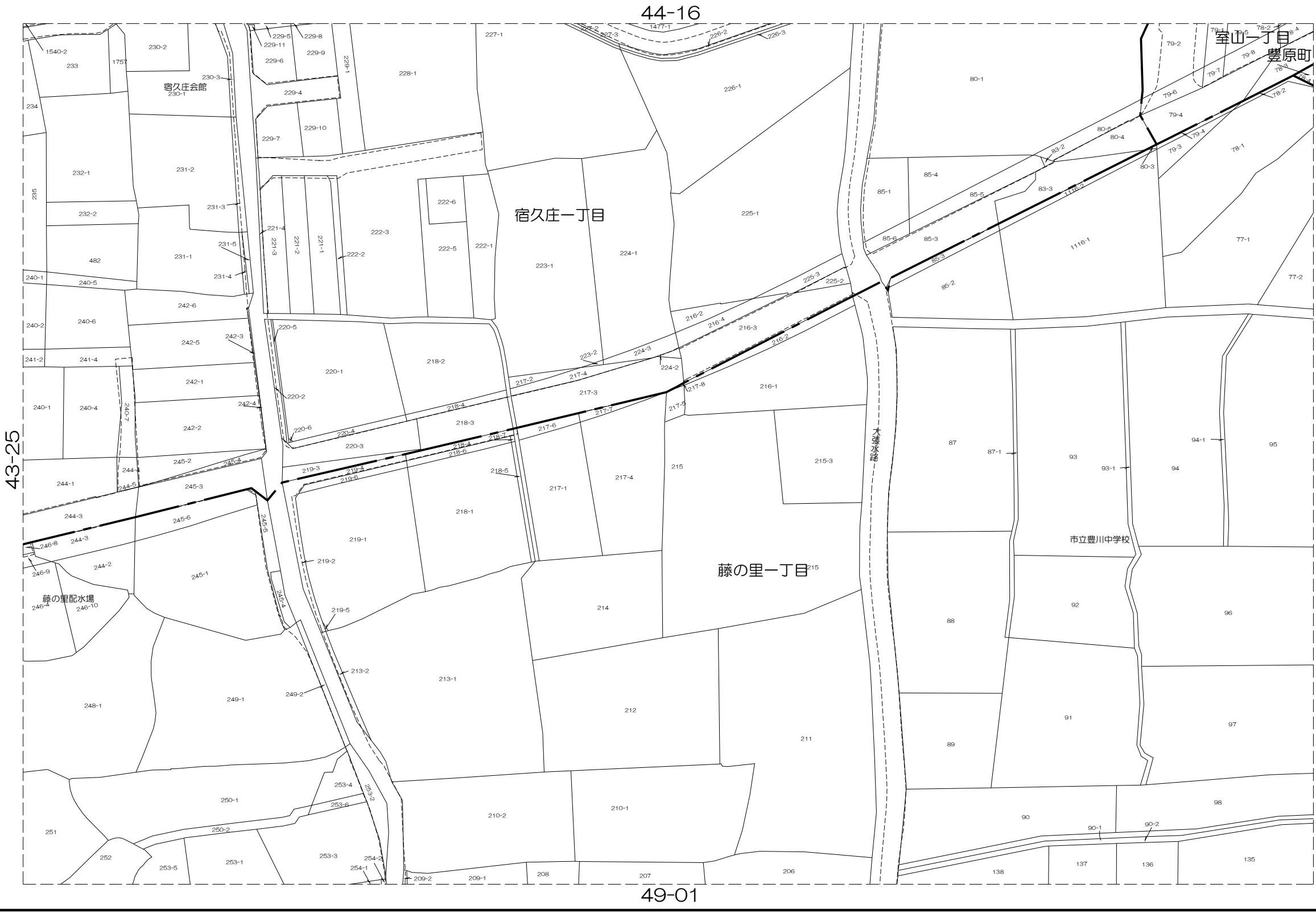
43-20	44-16	44-17
43-25	44-21	44-22
48-05	49-01	49-02



凡 例

	道路
	水路
	筆界
	池
	市界
	町丁目界

茨
木
市



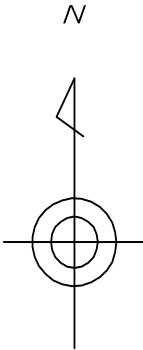
株式会
社
パ
ス
コ
調
製

内容：令和 7年 1月 1日現在

この図面は地籍参考図として作成
したものであり権利関係には使用
出来ません。

1: 1000

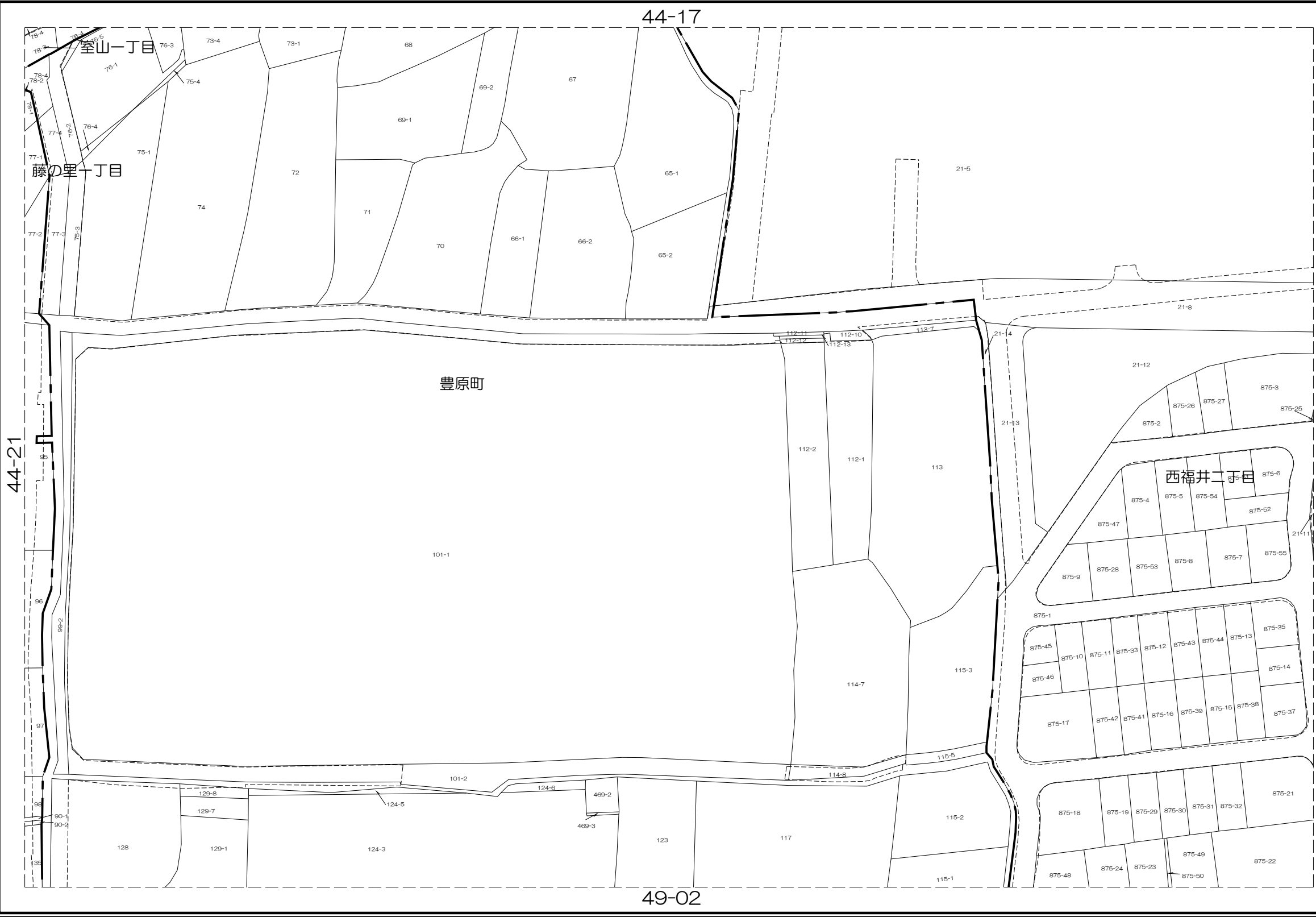
44-16	44-17	44-18
44-21	44-22	44-23
49-01	49-02	49-03



凡 例

	道路
	水路
	筆界
	池
	市界
	町丁目界

茨
木
市

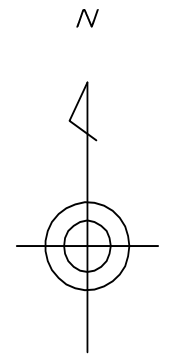


内容：令和 7年 1月 1日現在

この図面は地籍参考図として作成
したものであり権利関係には使用
出来ません。

1: 1000

44-17	44-18	44-19
44-22	44-23	44-24
49-02	49-03	49-04



凡 例	
	道路
	水路
	筆界
	池
	市界
	町丁目界

茨
木
市



内容：令和 7年 1月 1日現在

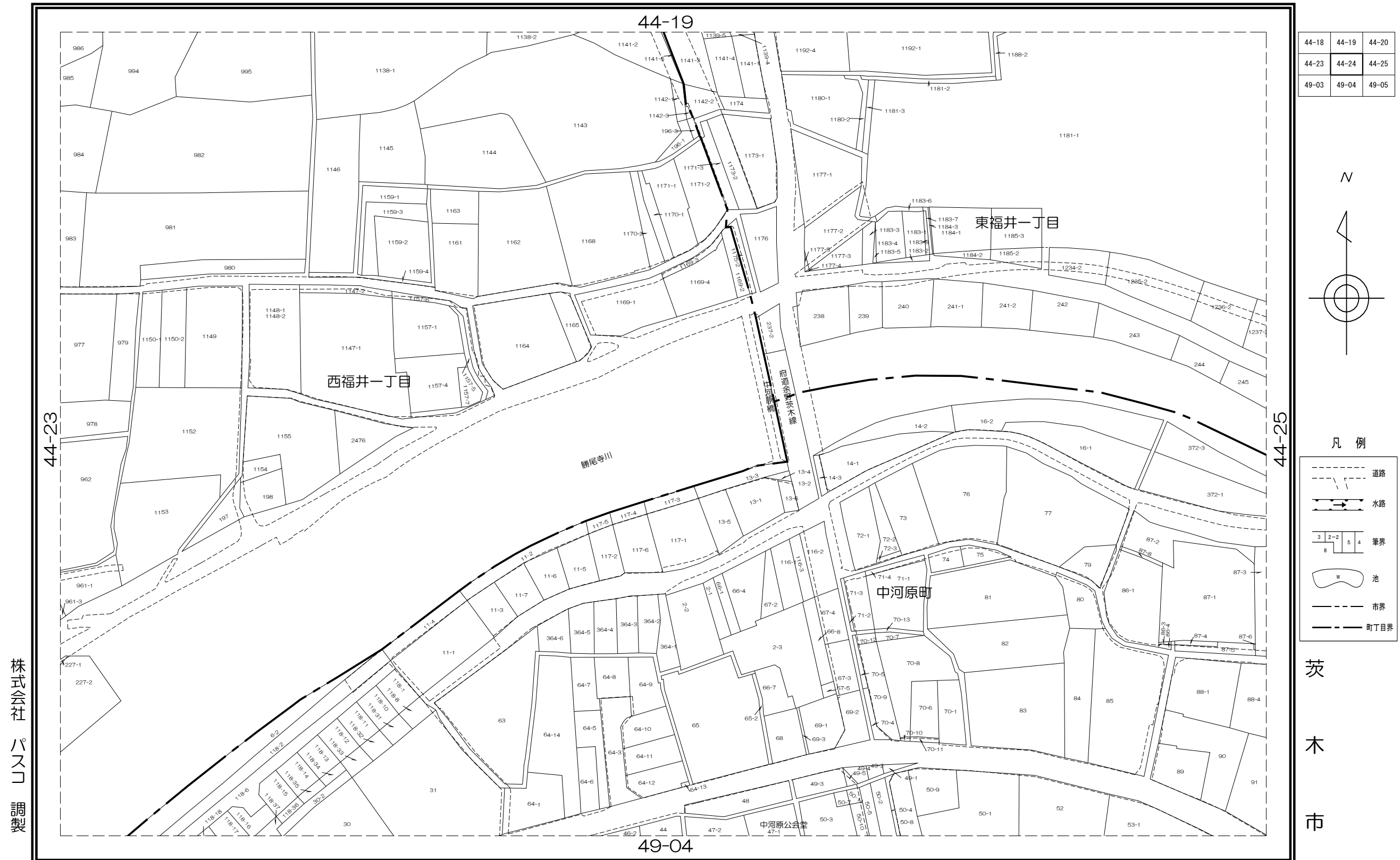
この図面は地籍参考図として作成
したものであり権利関係には使用
出来ません。

1: 1000

株式会
社 パ
ス
コ 調
製

茨木市地籍参考図

44-24



内容：令和 7年 1月 1日現在

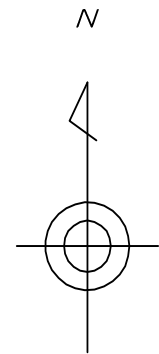
この図面は地籍参考図として作成したものであり権利関係には使用出来ません。

1: 1000

茨木市地籍参考図

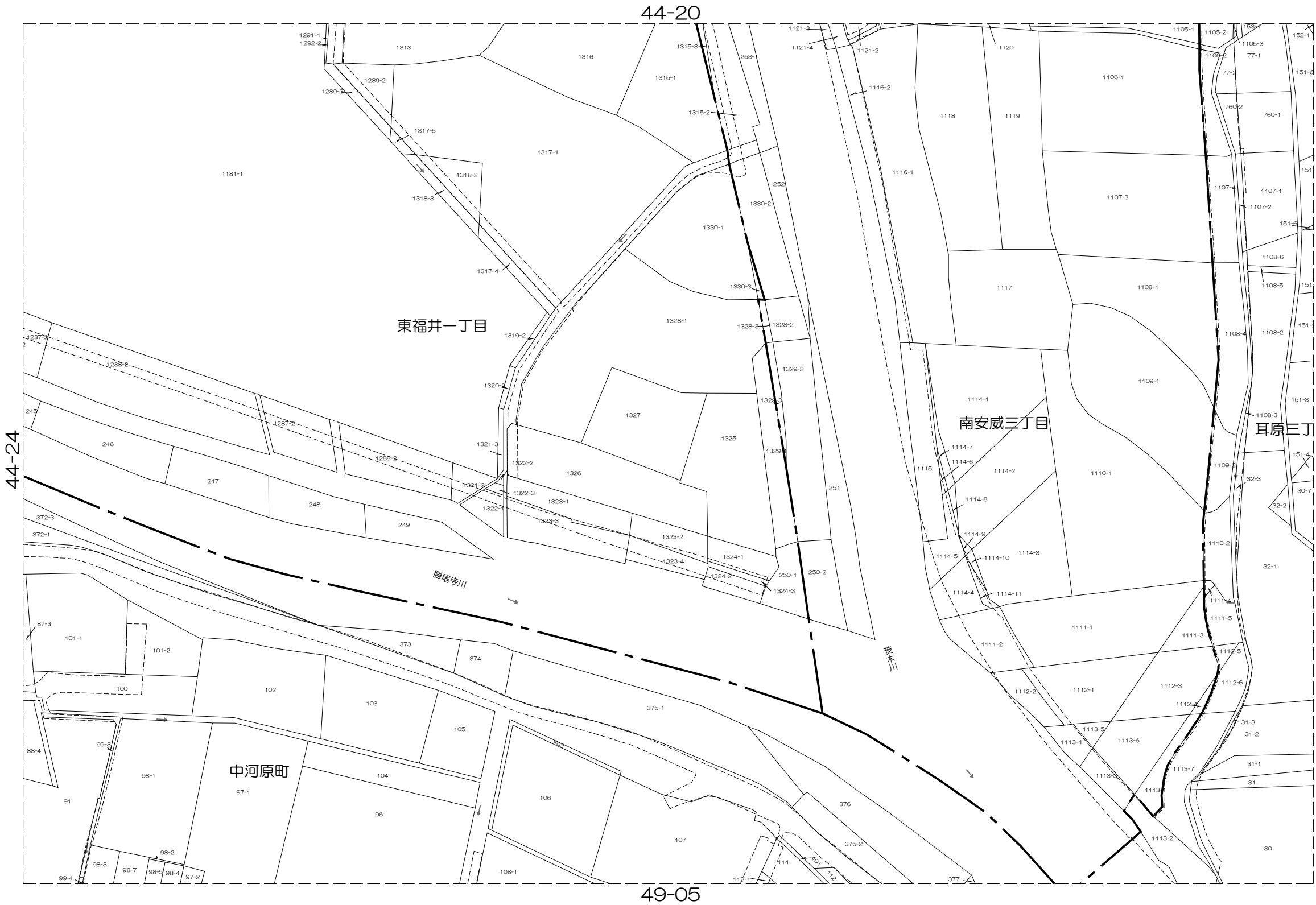
44-25

44-19	44-20	45-16
44-24	44-25	45-21
49-04	49-05	50-01



凡 例	
	道路
	水路
	筆界
	池
	市界
	町丁目界

茨
木
市



内容：令和 7年 1月 1日現在

この図面は地籍参考図として作成
したものであり権利関係には使用
出来ません。

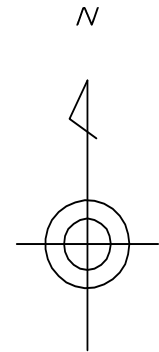
1: 1000

株式会
社
パ
ス
コ
調
製

茨木市地籍参考図

45-01

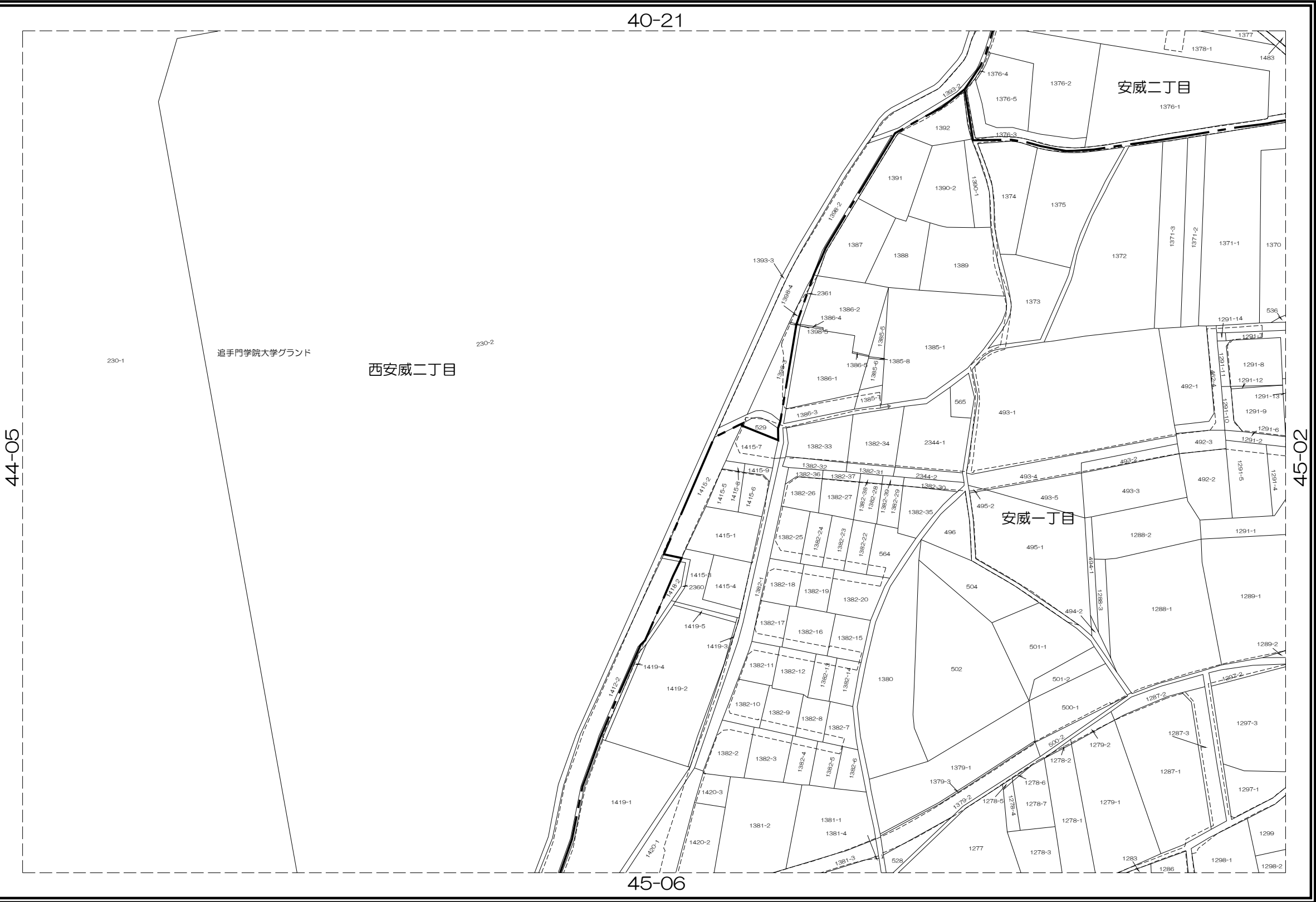
39-25	40-21	40-22
44-05	45-01	45-02
44-10	45-06	45-07



凡 例

	道路
	水路
	筆界
	池
	市界
	町丁目界

茨
木
市



内容：令和 7年 1月 1日現在

この図面は地籍参考図として作成
したものであり権利関係には使用
出来ません。

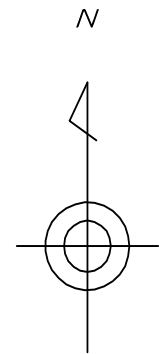
1: 1000

株式会社
パスコ
調製

茨木市地籍参考図

45-02

40-21	40-22	40-23
45-01	45-02	45-03
45-06	45-07	45-08



凡 例	
	道路
	水路
	筆界
	池
	市界
	町丁目界

茨
木
市



内容：令和 7年 1月 1日現在

この図面は地籍参考図として作成
したものであり権利関係には使用
出来ません。

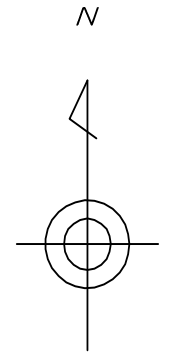
1: 1000

株式会社 パスコ 調製

茨木市地籍参考図

45-03

40-22	40-23	40-24
45-02	45-03	45-04
45-07	45-08	45-09



凡 例

	道路
	水路
	筆界
	池
	市界
	町丁目界

茨
木
市



株式会
社
パス
コ
調製

内容：令和 7年 1月 1日現在

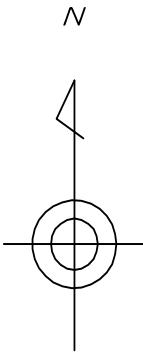
この図面は地籍参考図として作成
したものであり権利関係には使用
出来ません。

1: 1000

茨木市地籍参考図

45-04

40-23	40-24	40-25
45-03	45-04	45-05
45-08	45-09	45-10



凡 例

- 道路
- 水路
- 筆界
- 池
- 市界
- 町丁目界

茨
木
市



株式会社
パスコ
調製

内容：令和 7年 1月 1日現在

この図面は地籍参考図として作成
したものであり権利関係には使用
出来ません。

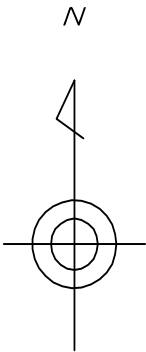
1: 1000

茨木市地籍参考図

45-05



40-24	40-25	41-21
45-04	45-05	46-01
45-09	45-10	46-06



凡 例

- 道路 (Dashed line with double arrows)
- 水路 (Line with wavy arrows)
- 筆界 (Diagram showing 3, 2, 5, 8, 4)
- 池 (Symbol with 'W')
- 市界 (Long dashed line)
- 町丁目界 (Short dashed line)

茨
木
市

株
式
会
社
パ
ス
コ
調
製

内容：令和 7年 1月 1日現在

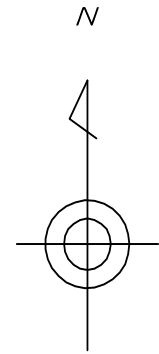
この図面は地籍参考図として作成
したものであり権利関係には使用
出来ません。

1: 1000

茨木市地籍参考図

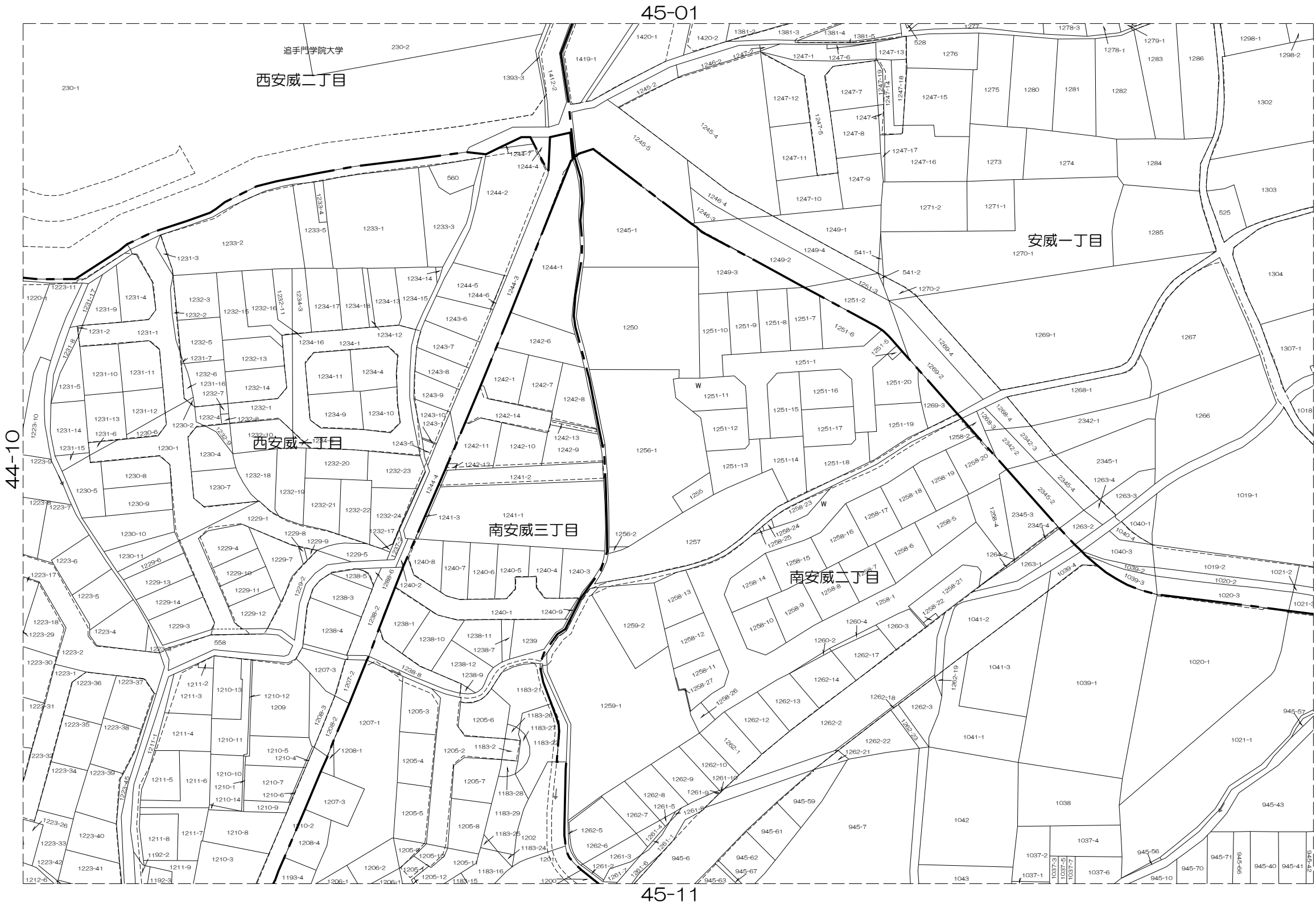
45-06

44-05	45-01	45-02
44-10	45-06	45-07
44-15	45-11	45-12



凡 例	
	道路
	水路
	筆界
	池
	市界
	町丁目界

茨
木
市



株式会
社 パ
ス コ
調製

内容：令和 7年 1月 1日現在

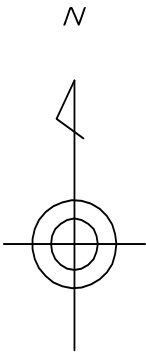
この図面は地籍参考図として作成
したものであり権利関係には使用
出来ません。

1: 1000

茨木市地籍参考図

45-07

45-01	45-02	45-03
45-06	45-07	45-08
45-11	45-12	45-13



凡 例

	道路
	水路
	筆界
	池
	市界
	町丁目界

茨
木
市



内容：令和 7年 1月 1日現在

この図面は地籍参考図として作成
したものであり権利関係には使用
出来ません。

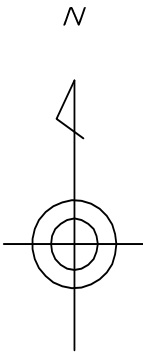
1: 1000

株式会社
パスコ
調製

茨木市地籍参考図

45-08

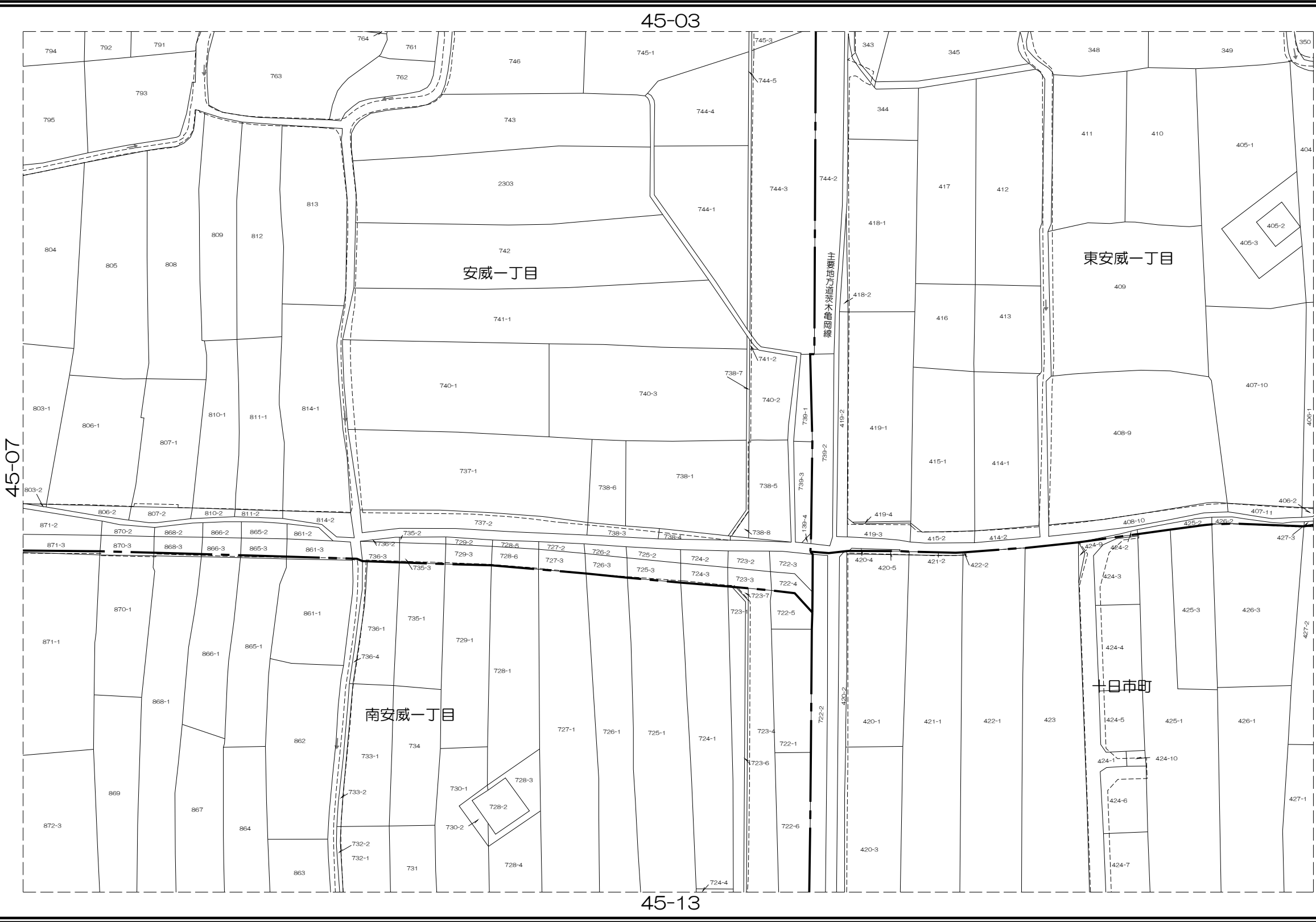
45-02	45-03	45-04
45-07	45-08	45-09
45-12	45-13	45-14



凡 例

	道路
	水路
	筆界
	池
	市界
	町丁目界

茨
木
市



内容：令和 7年 1月 1日現在

この図面は地籍参考図として作成
したものであり権利関係には使用
出来ません。

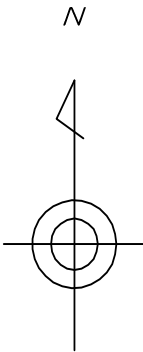
1: 1000

株式会社
パスコ
調製

茨木市地籍参考図

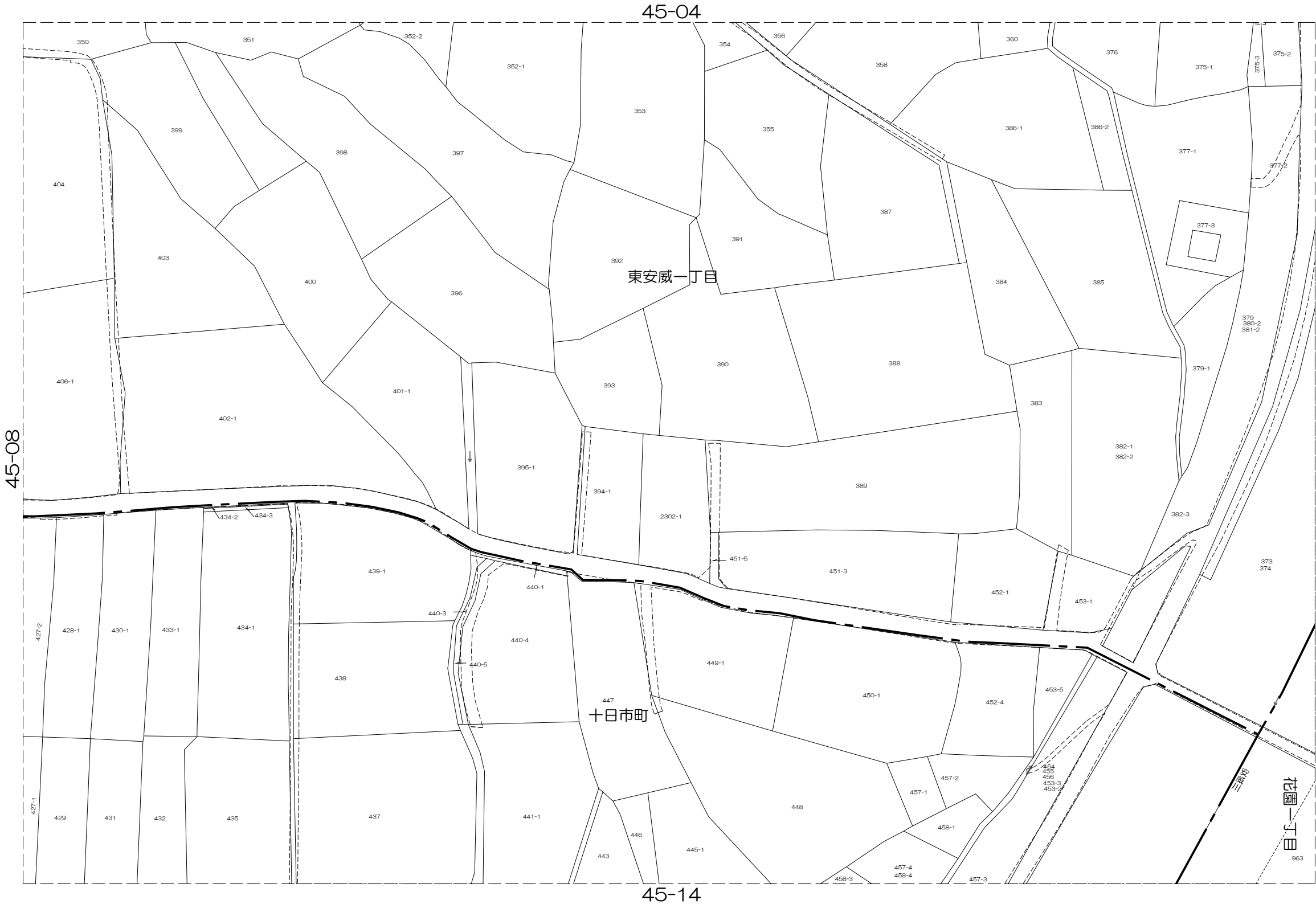
45-09

45-03	45-04	45-05
45-08	45-09	45-10
45-13	45-14	45-15



凡 例	
	道路
	水路
	筆界
	池
	市界
	町丁目界

茨
木
市




株
式
会
社
パ
ス
コ
調
製

内容：令和 7年 1月 1日現在

この図面は地籍参考図として作成
したものであり権利関係には使用
出来ません。

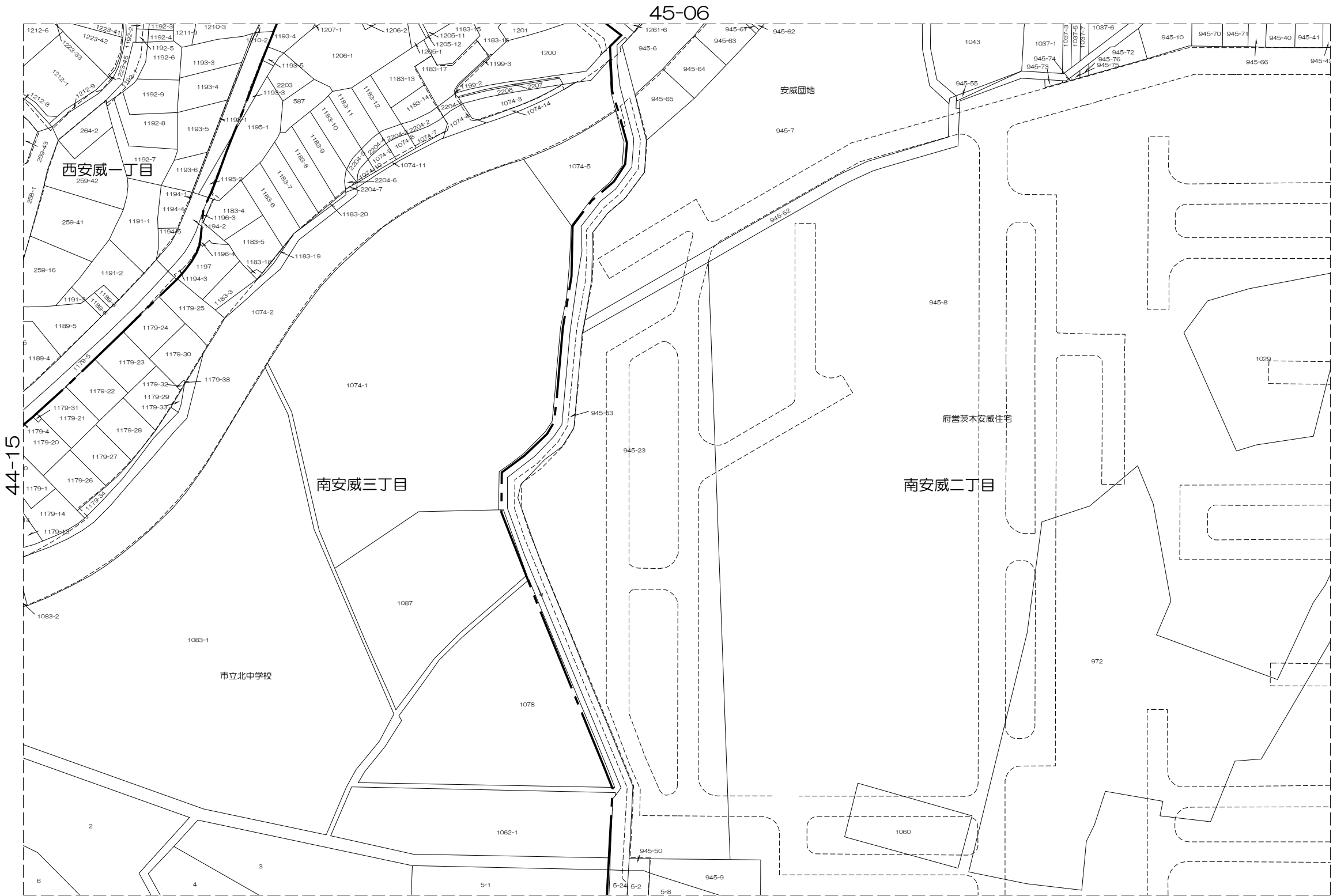
1: 1000

45-10

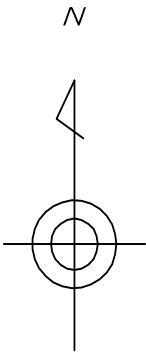


茨木市地籍参考図

45-11



44-10	45-06	45-07
44-15	45-11	45-12
44-20	45-16	45-17



凡 例	
	道路
	水路
	筆界
	池
	市界
	町丁目界

茨
木
市

株
式
会
社
パ
ス
コ
調
製

内容：令和 7年 1月 1日現在

この図面は地籍参考図として作成
したものであり権利関係には使用
出来ません。

1: 1000

茨木市地籍参考図

45-12



内容：令和 7年 1月 1日現在

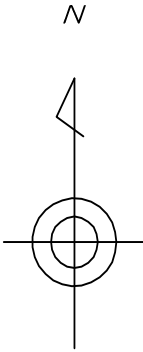
この図面は地籍参考図として作成したものであり権利関係には使用出来ません。

1: 1000

茨木市地籍参考図

45-13

45-07	45-08	45-09
45-12	45-13	45-14
45-17	45-18	45-19



凡 例	
	道路
	水路
	筆界
	池
	市界
	町丁目界

茨
木
市



内容：令和 7年 1月 1日現在

この図面は地籍参考図として作成したものであり権利関係には使用出来ません。

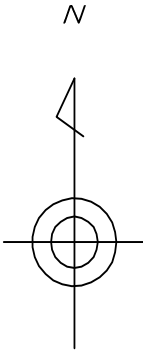
1: 1000

株式会社
パスコ
調製

茨木市地籍参考図

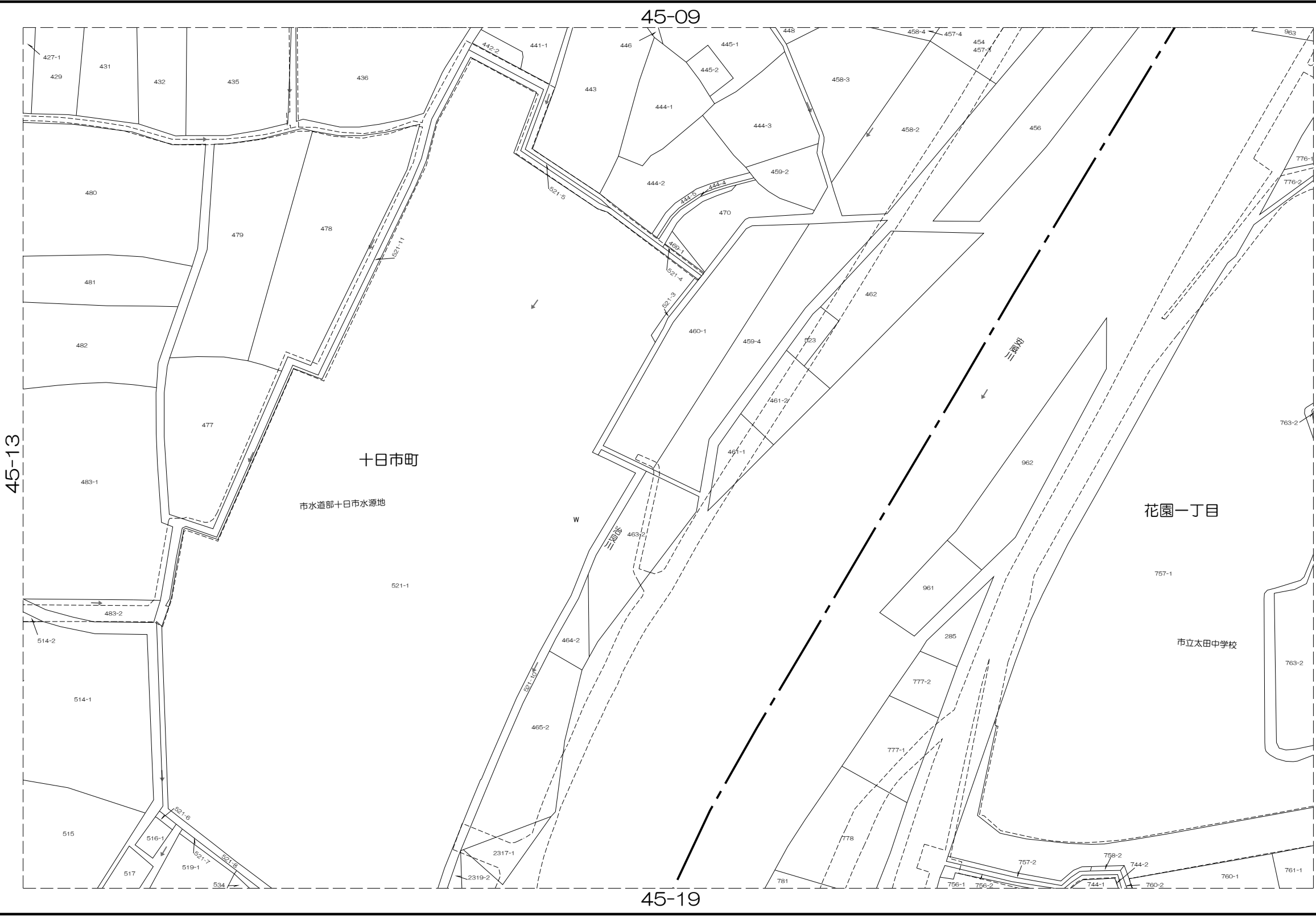
45-14

45-08	45-09	45-10
45-13	45-14	45-15
45-18	45-19	45-20



凡 例	
	道路
	水路
	筆界
	池
	市界
	町丁目界

茨
木
市



株
式
会
社
パ
ス
コ
調
製

内容：令和 7年 1月 1日現在

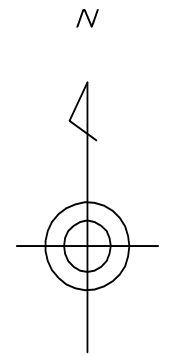
この図面は地籍参考図として作成
したものであり権利関係には使用
出来ません。

1: 1000

茨木市地籍参考図

45-15

45-09	45-10	46-06
45-14	45-15	46-11
45-19	45-20	46-16



凡 例

- 道路
- 水路
- 筆界
- 池
- 市界
- 町丁目界

茨
木
市



内容：令和 7年 1月 1日現在

この図面は地籍参考図として作成
したものであり権利関係には使用
出来ません。

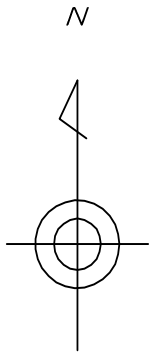
1: 1000

株式会社 パスコ 調製

茨木市地籍参考図

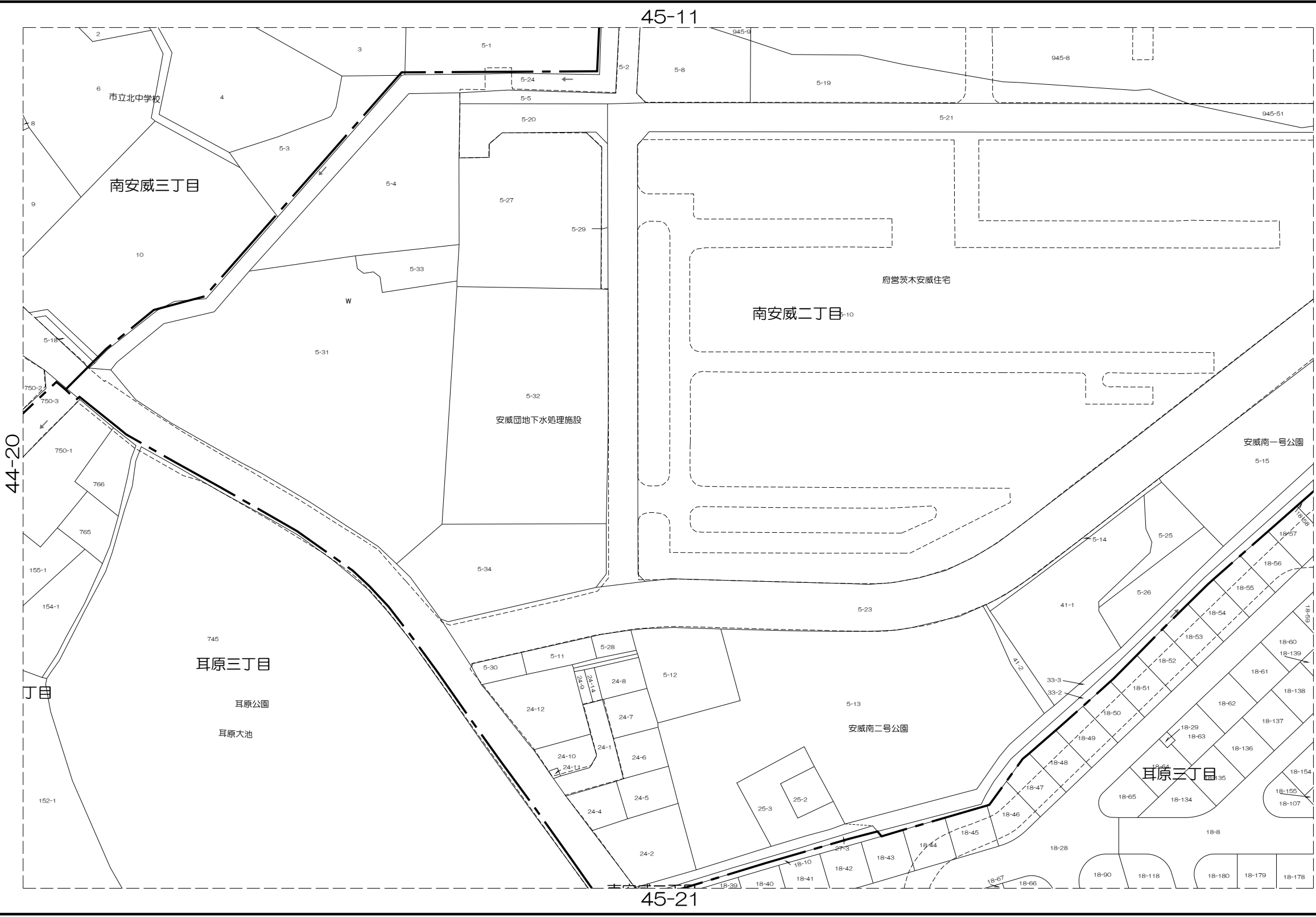
45-16

44-15	45-11	45-12
44-20	45-16	45-17
44-25	45-21	45-22



凡 例	
	道路
	水路
	筆界
	池
	市界
	町丁目界

茨
木
市



株
式
会
社
パ
ス
コ
調
製

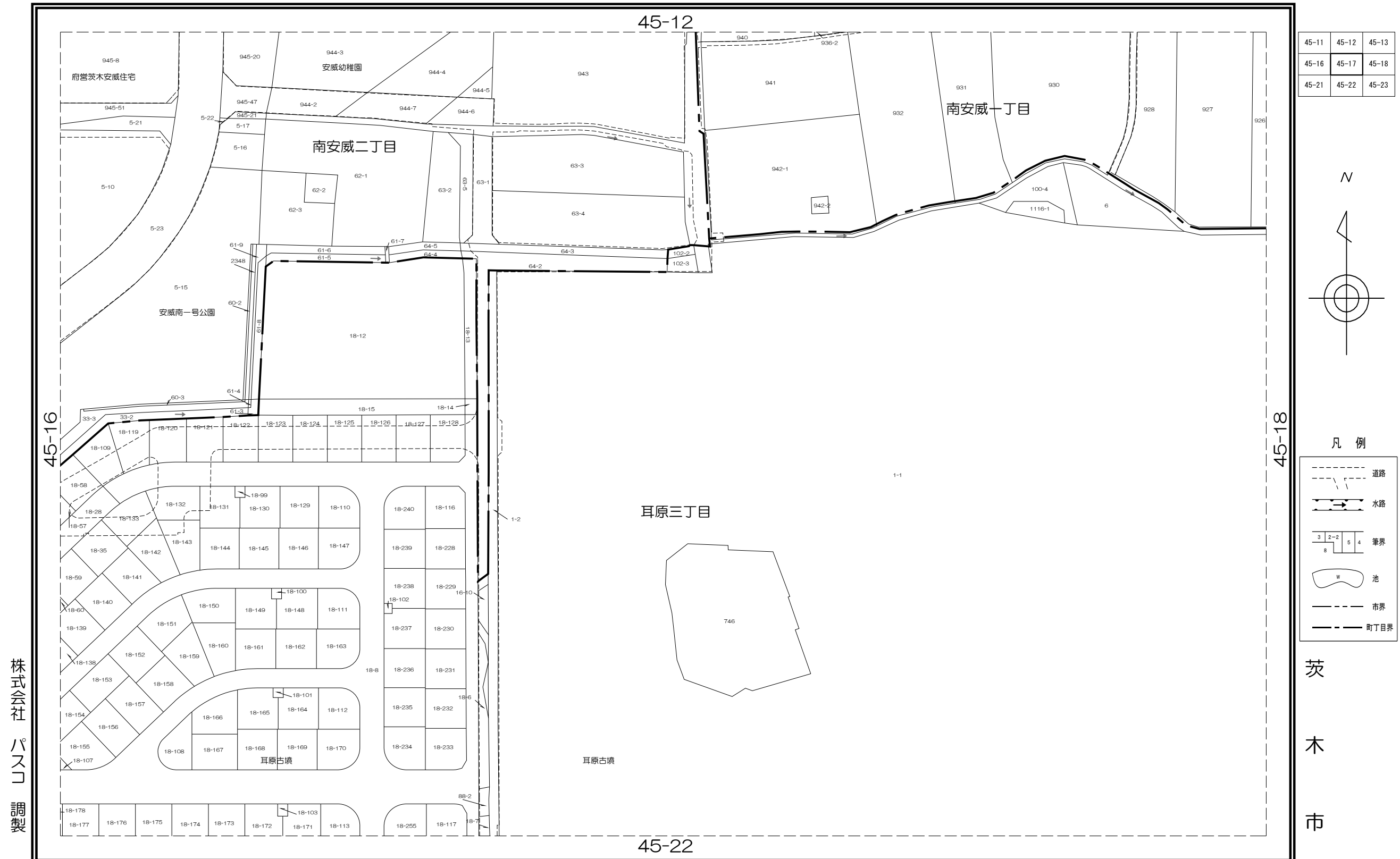
内容：令和 7年 1月 1日現在

この図面は地籍参考図として作成
したものであり権利関係には使用
出来ません。

1: 1000

茨木市地籍参考図

45-17

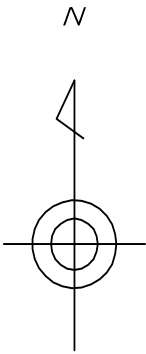


内容：令和 7年 1月 1日現在

この図面は地籍参考図として作成したものであり権利関係には使用出来ません。

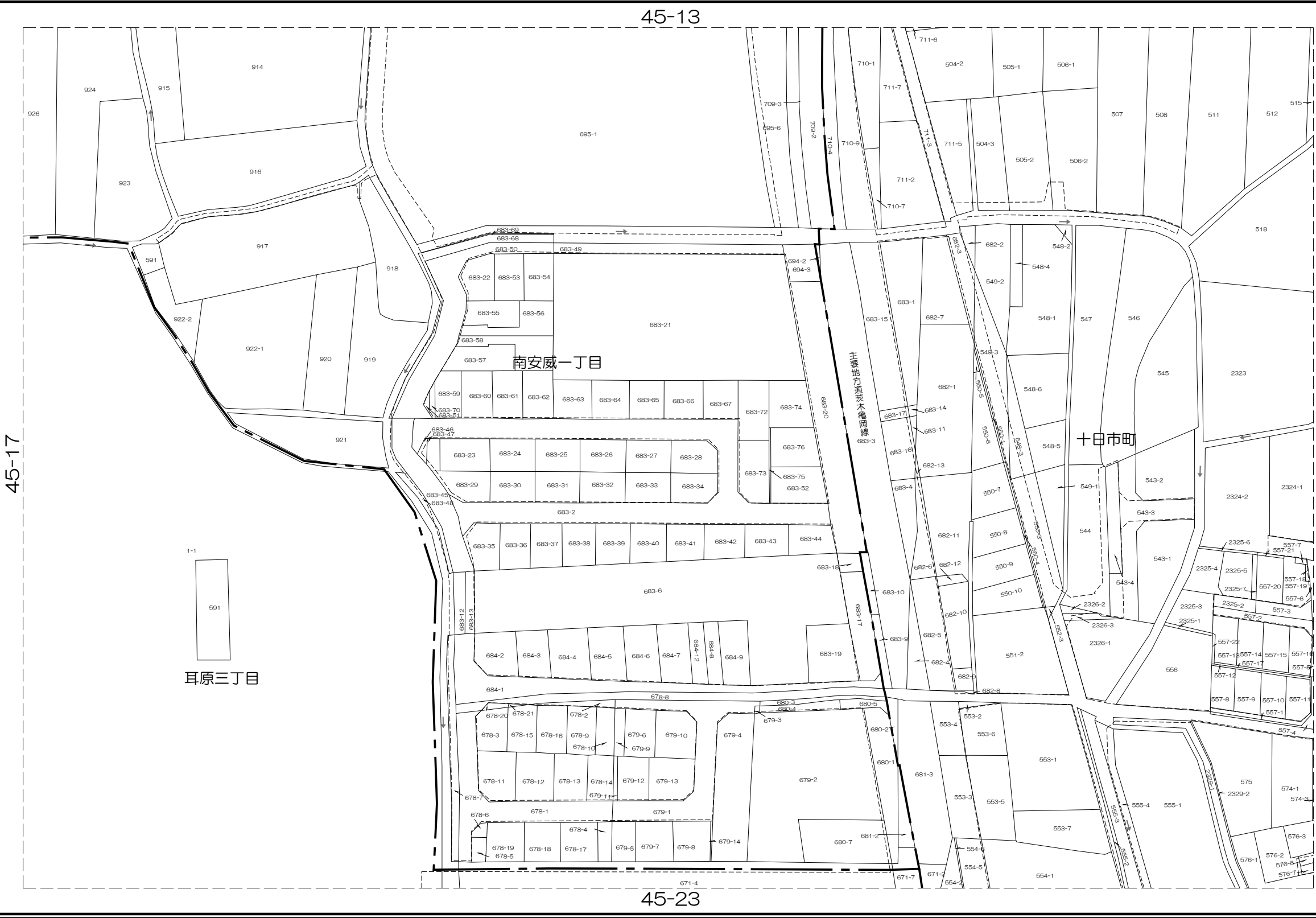
1: 1000

45-12	45-13	45-14
45-17	45-18	45-19
45-22	45-23	45-24



凡 例	
	道路
	水路
	筆界
	池
	市界
	町丁目界

茨
木
市



45-17

45-19

45-13

45-23

耳原三丁目

南安威一丁目

十田市町

株式会社
パスコ
調製

内容：令和 7年 1月 1日現在

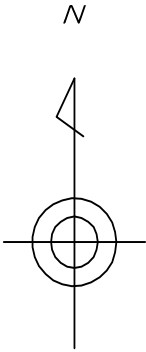
この図面は地籍参考図として作成
したものであり権利関係には使用
出来ません。

1: 1000

茨木市地籍参考図

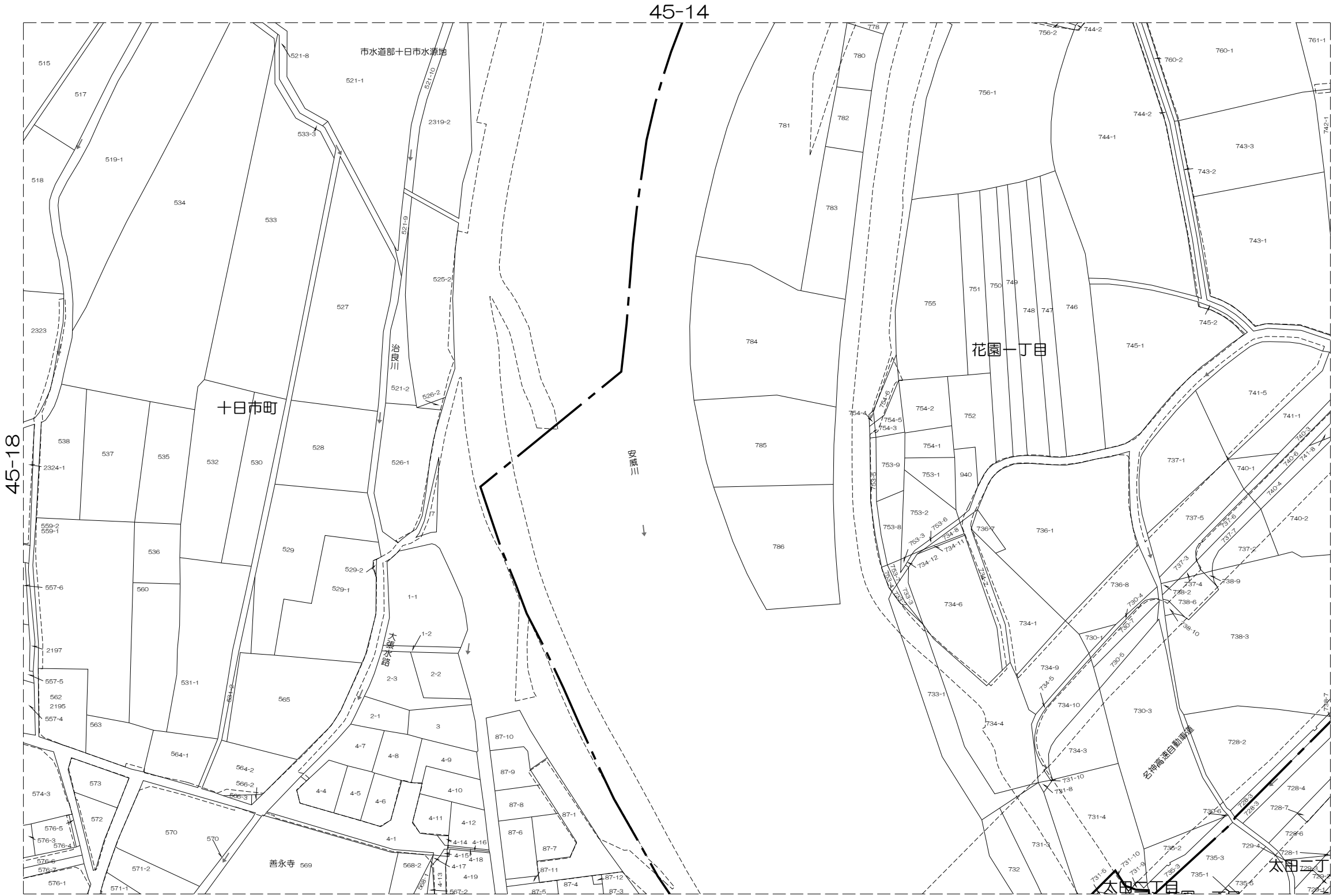
45-19

45-13	45-14	45-15
45-18	45-19	45-20
45-23	45-24	45-25



凡 例	
	道路
	水路
	筆界
	池
	市界
	町丁目界

茨
木
市



内容：令和 7年 1月 1日現在

この図面は地籍参考図として作成
したものであり権利関係には使用
出来ません。

1: 1000

株式会社
パスコ
調製

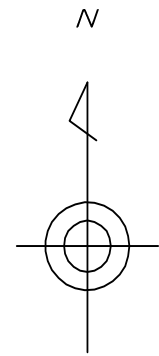
45-20



茨木市地籍参考図

45-21

44-20	45-16	45-17
44-25	45-21	45-22
49-05	50-01	50-02



凡 例

	道路
	水路
	筆界
	池
	市界
	町丁目界

茨
木
市



44-25

45-22

45-16

50-01

株式会社
パスコ
調製

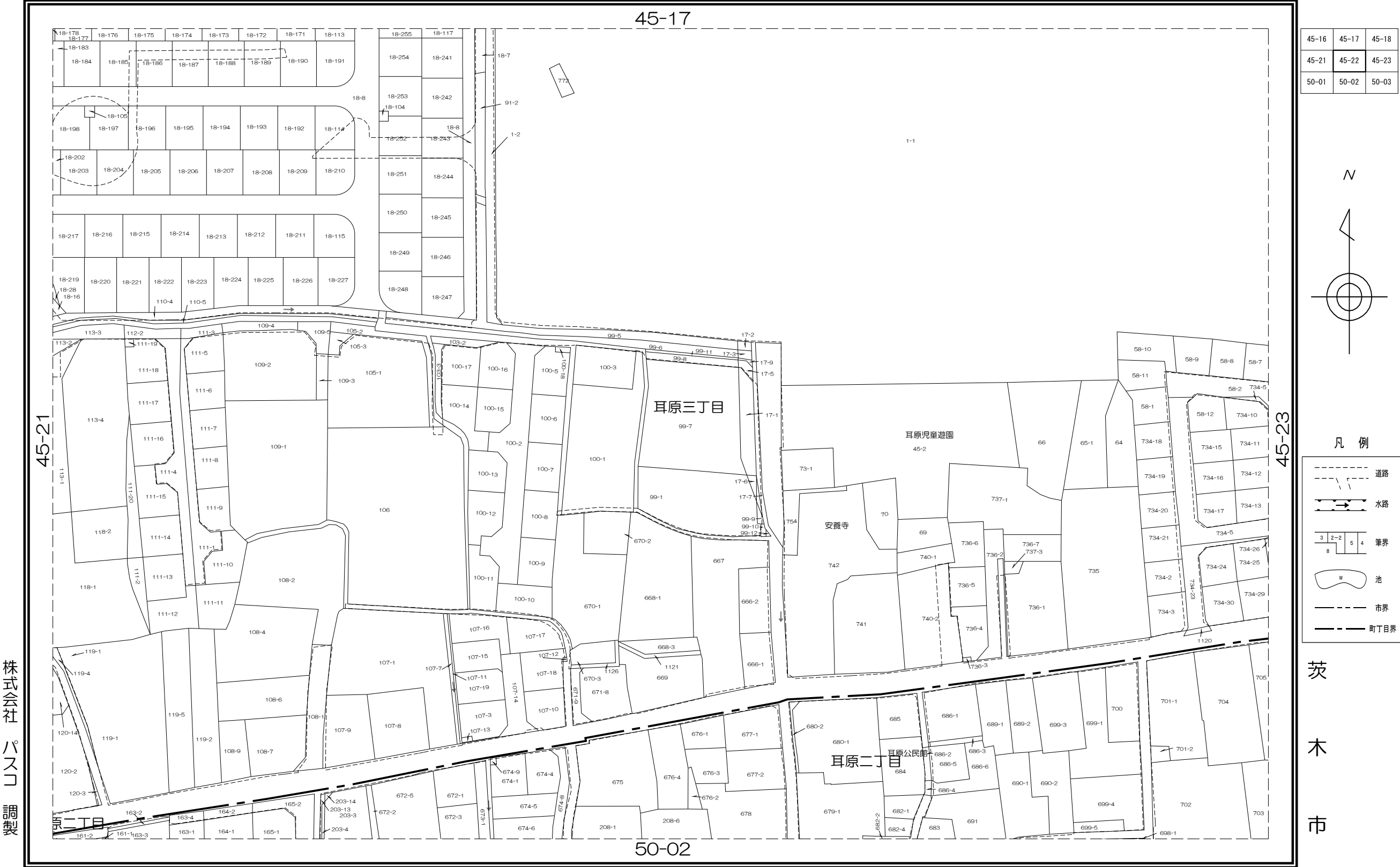
内容：令和 7年 1月 1日現在

この図面は地籍参考図として作成
したものであり権利関係には使用
出来ません。

1: 1000

茨木市地籍参考図

45-22



内容：令和 7年 1月 1日現在

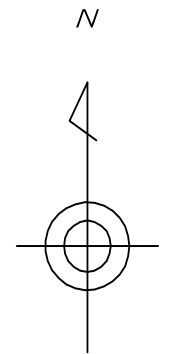
この図面は地籍参考図として作成
したものであり権利関係には使用
出来ません。

1: 1000

茨木市地籍参考図

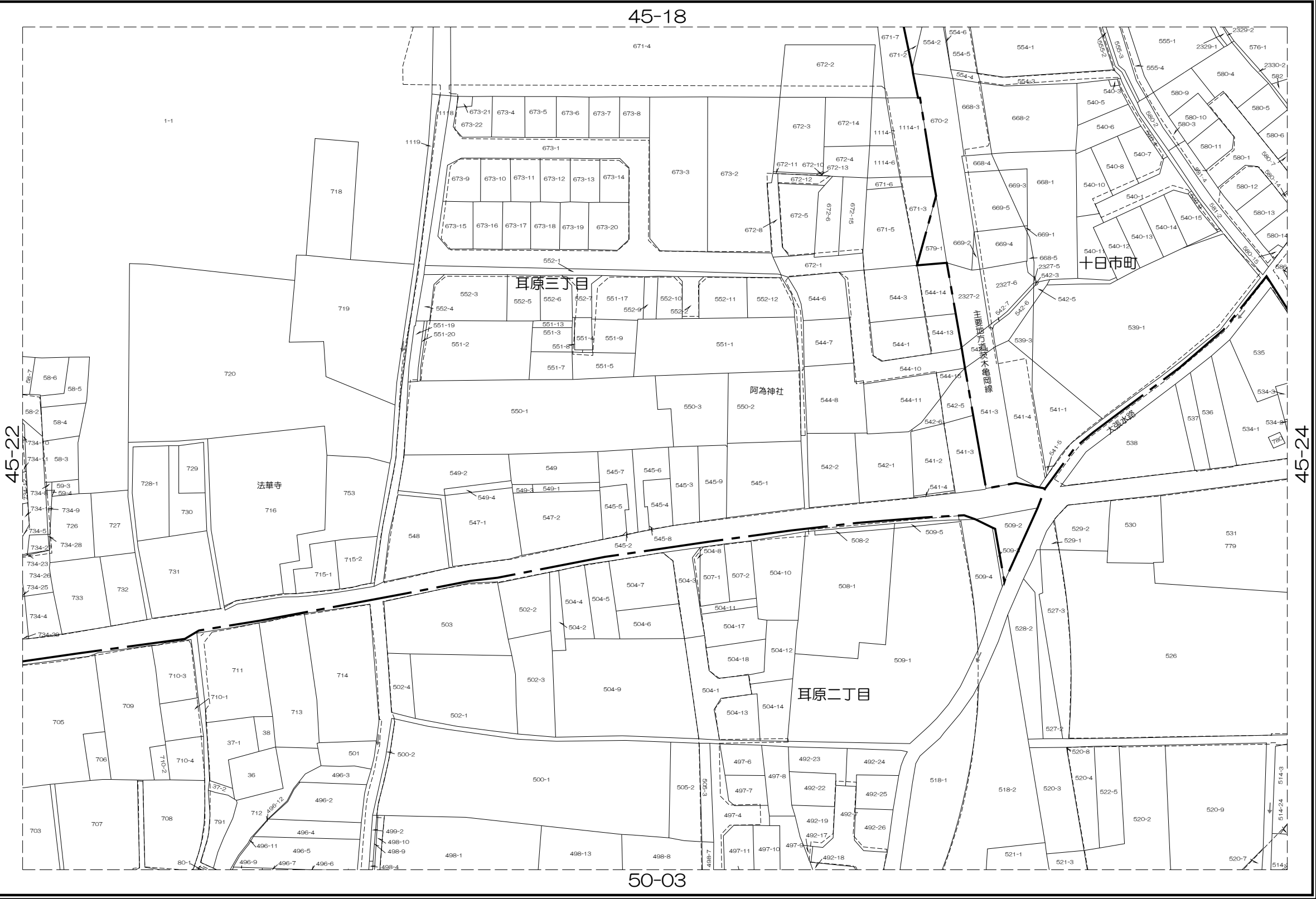
45-23

45-17	45-18	45-19
45-22	45-23	45-24
50-02	50-03	50-04



凡 例	
	道路
	水路
	筆界
	池
	市界
	町丁目界

茨
木
市



株式会
社 パ
ス コ
調 製

内容：令和 7年 1月 1日現在

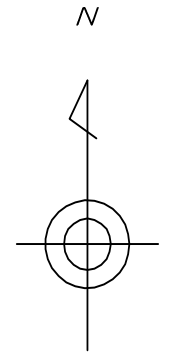
この図面は地籍参考図として作成
したものであり権利関係には使用
出来ません。

1: 1000

茨木市地籍参考図

45-24

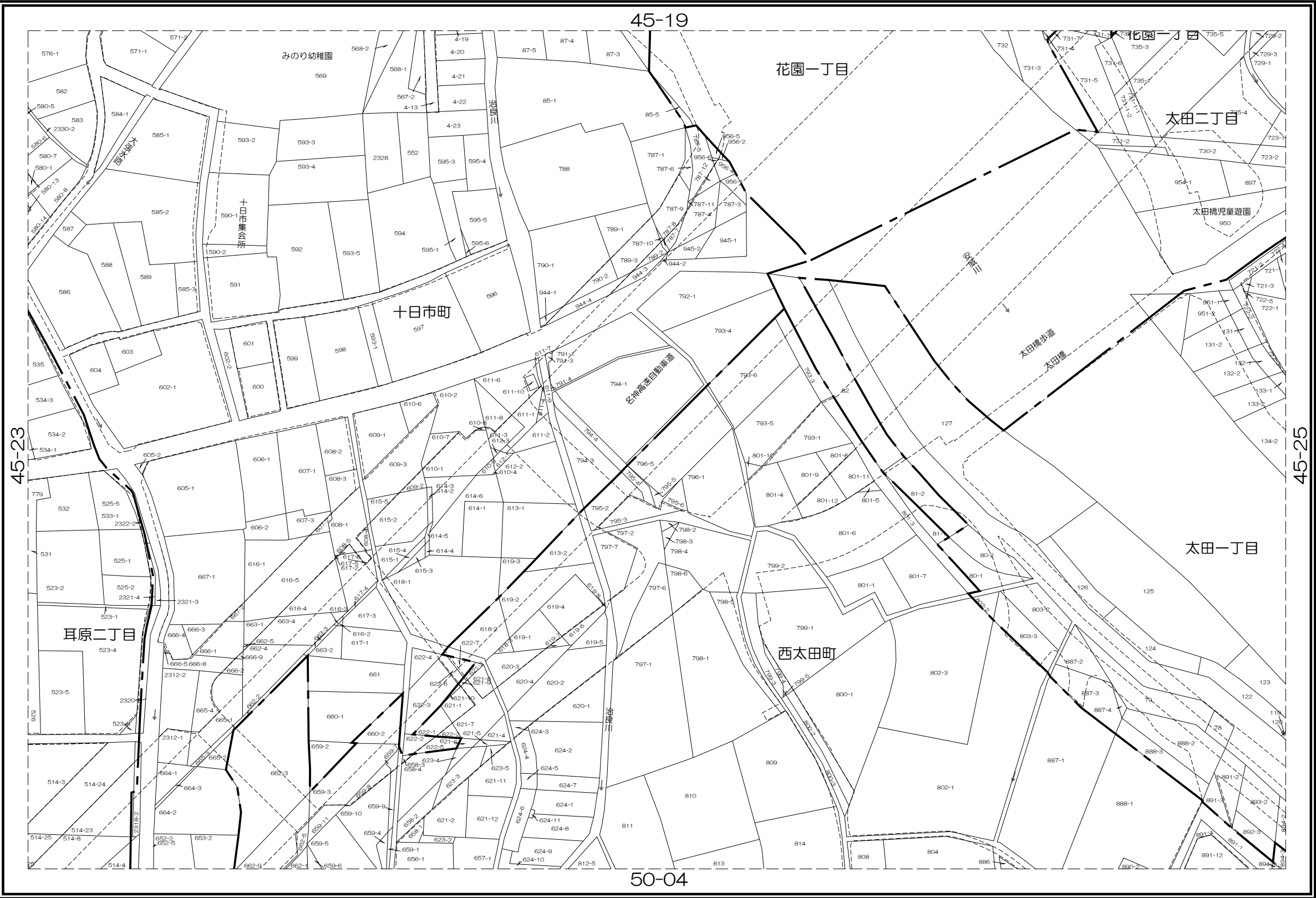
45-18	45-19	45-20
45-23	45-24	45-25
50-03	50-04	50-05



凡 例

- 道路
- 水路
- 筆界
- 池
- 市界
- 町丁目界

茨
木
市



株式会
社 パ
ス コ
調製

内容：令和 7年 1月 1日現在

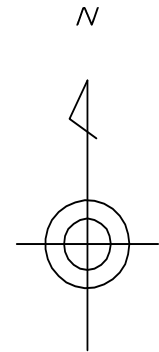
この図面は地籍参考図として作成
したものであり権利関係には使用
出来ません。

1: 1000

茨木市地籍参考図

45-25

45-19	45-20	46-16
45-24	45-25	46-21
50-04	50-05	51-01



凡 例

- 道路 (dashed line)
- 水路 (line with arrows)
- 筆界 (line with numbers 3, 2-2, 8, 5, 4)
- 池 (shape with 'W')
- 市界 (long dashed line)
- 町丁目界 (thick dashed line)

茨
木
市



株式会社
パスコ
調製

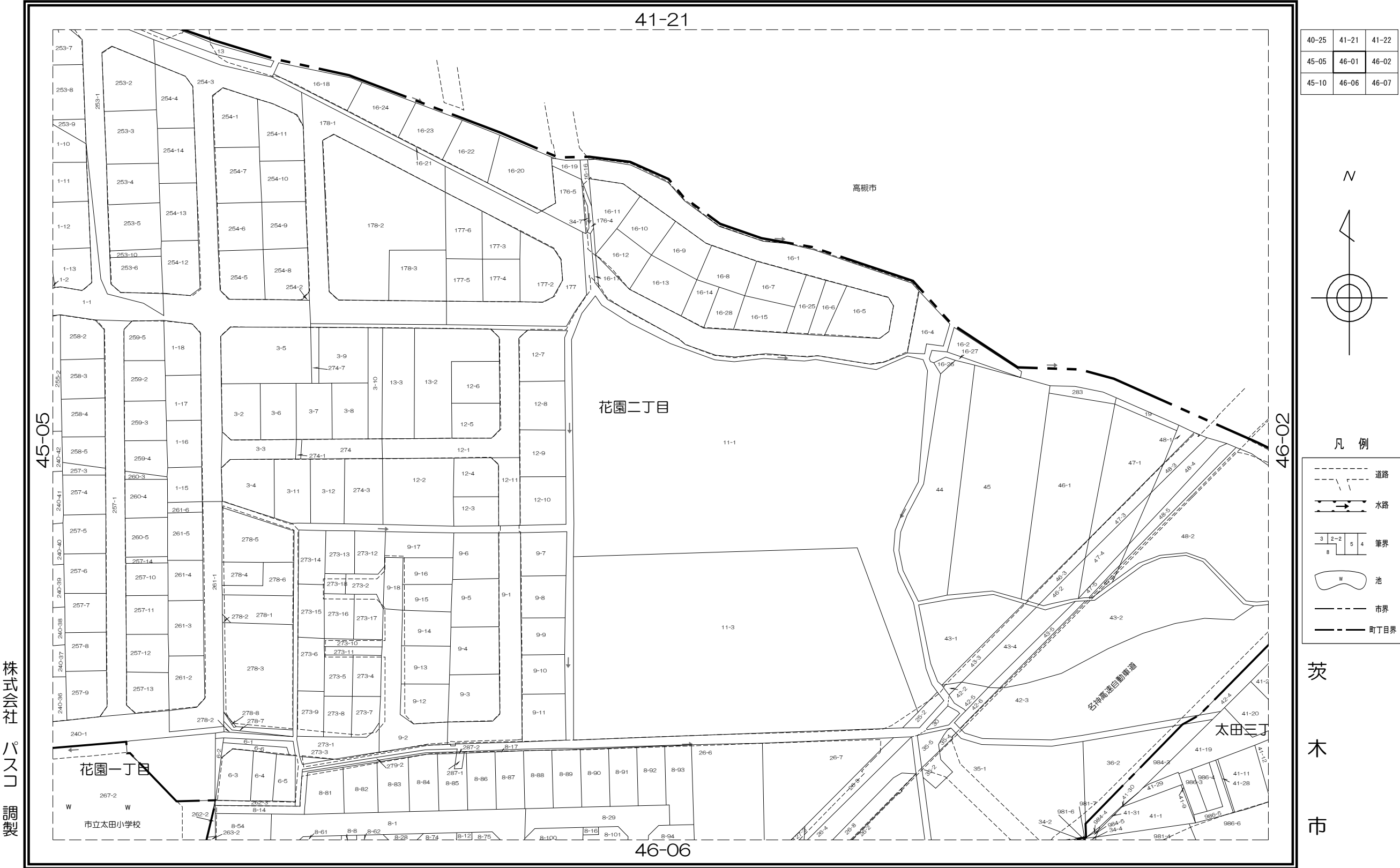
内容：令和 7年 1月 1日現在

この図面は地籍参考図として作成
したものであり権利関係には使用
出来ません。

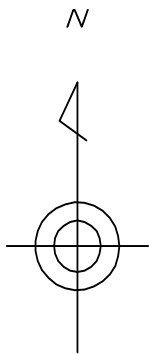
1: 1000

茨木市地籍参考図

46-01



40-25	41-21	41-22
45-05	46-01	46-02
45-10	46-06	46-07



凡 例

	道路
	水路
	筆界
	池
	市界
	町丁目界

茨
木
市

内容：令和 7年 1月 1日現在

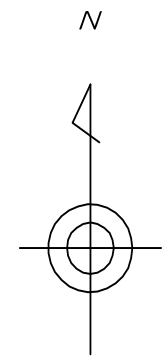
この図面は地籍参考図として作成
したものであり権利関係には使用
出来ません。

1: 1000

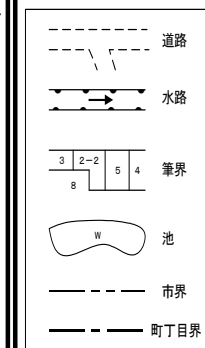
茨木市地籍参考図

46-02

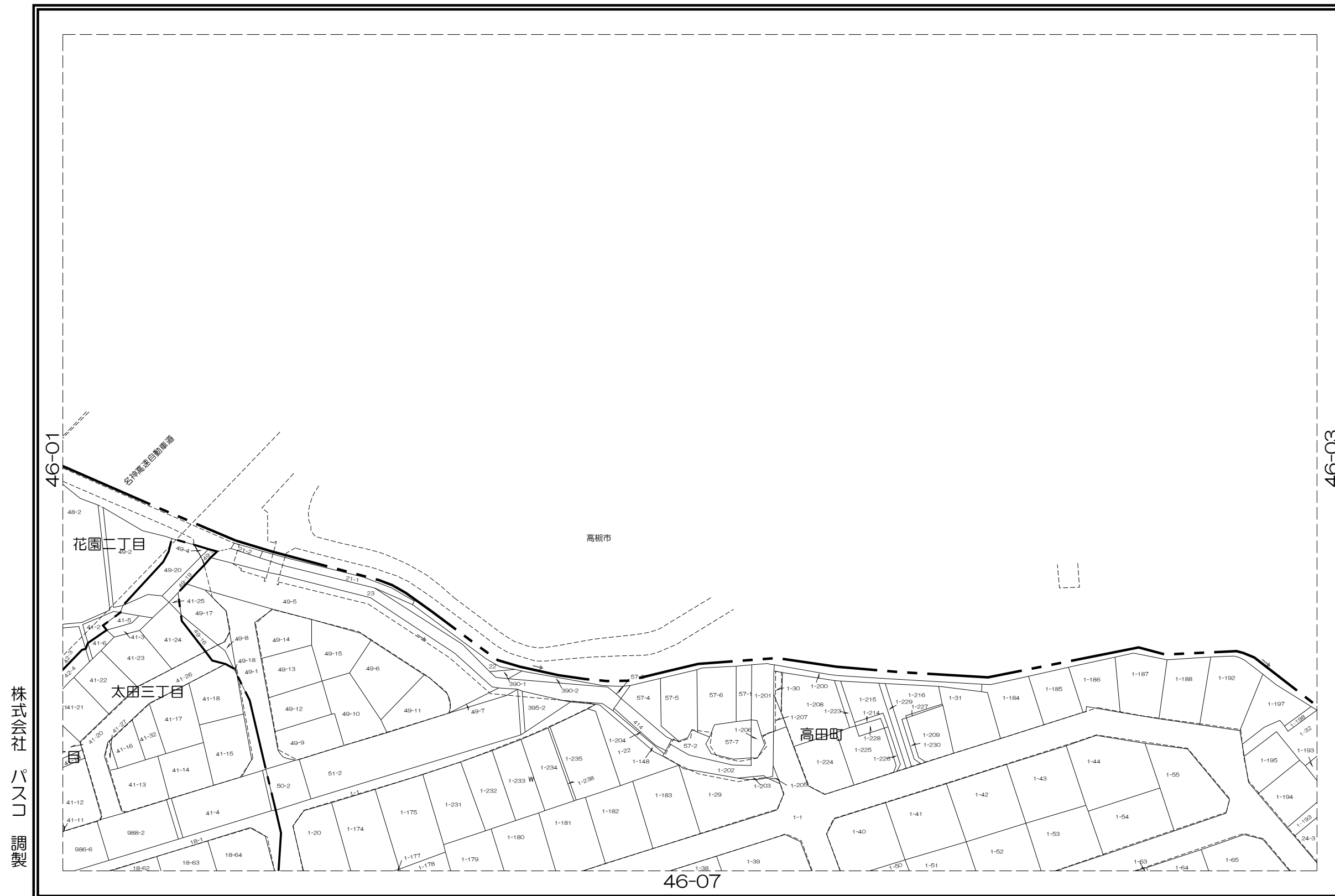
41-21	41-22	41-23
46-01	46-02	46-03
46-06	46-07	46-08



凡 例



茨木市



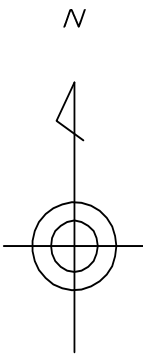
内容：令和 7年 1月 1日現在

この図面は地籍参考図として作成したものであり権利関係には使用出来ません。

1: 1000

株式会社 パスコ 調製

41-22	41-23	41-24
46-02	46-03	46-04
46-07	46-08	46-09



凡 例

- 道路
- 水路
- 筆界
- 池
- 市界
- 町丁目界

茨

木

市



株式会社
パスコ
調製

内容：令和 7年 1月 1日現在

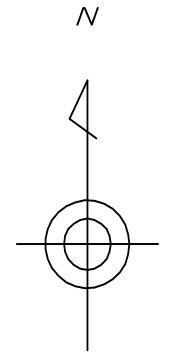
この図面は地籍参考図として作成
したものであり権利関係には使用
出来ません。

1: 1000

茨木市地籍参考図

46-06

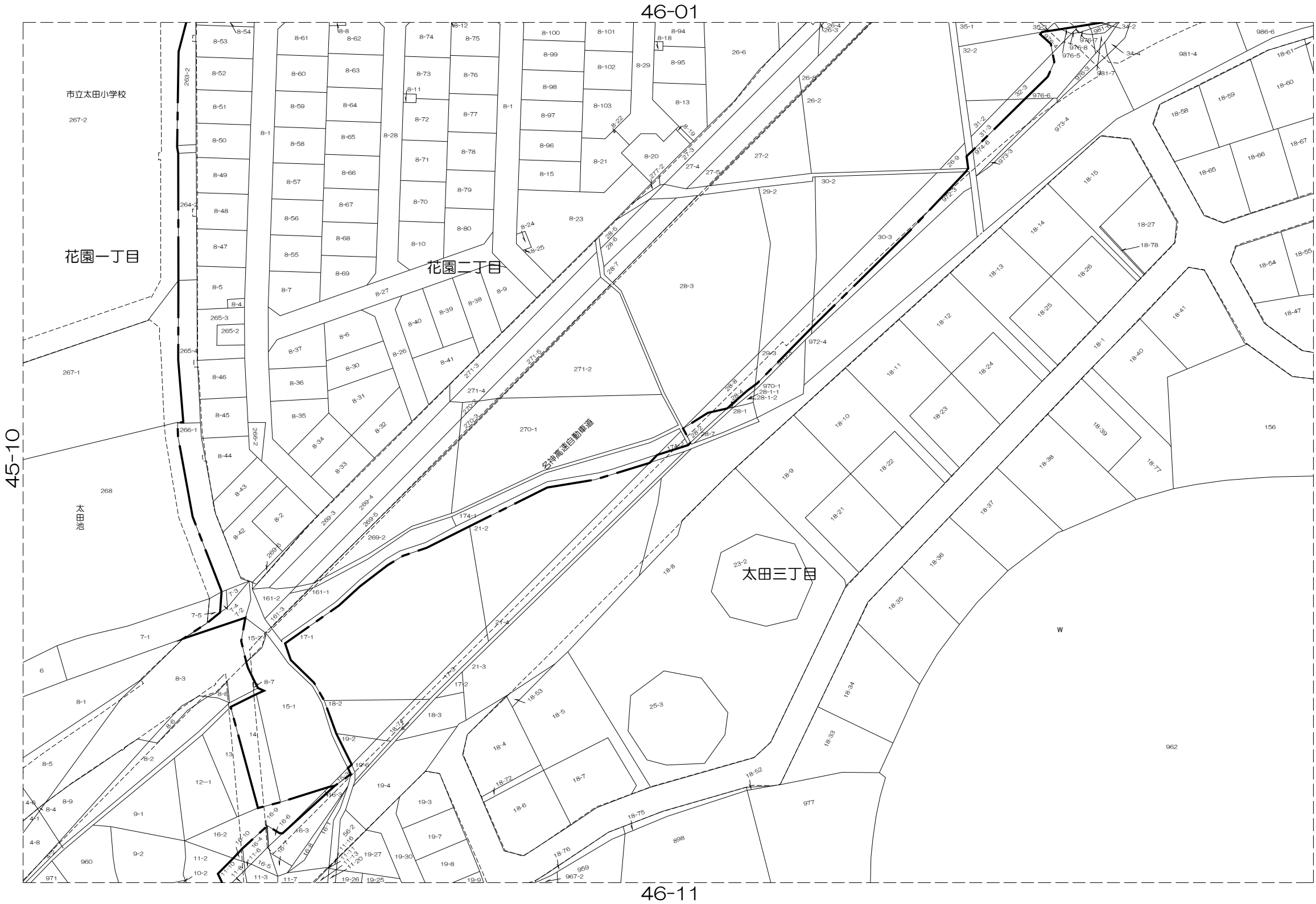
45-05	46-01	46-02
45-10	46-06	46-07
45-15	46-11	46-12



凡 例

	道路
	水路
	筆界
	池
	市界
	町丁目界

茨
木
市



株式会社
パスコ
調製

内容：令和 7年 1月 1日現在

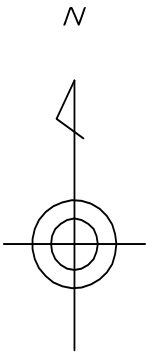
この図面は地籍参考図として作成
したものであり権利関係には使用
出来ません。

1: 1000

茨木市地籍参考図

46-07

46-01	46-02	46-03
46-06	46-07	46-08
46-11	46-12	46-13



凡 例	
	道路
	水路
	筆界
	池
	市界
	町丁目界

茨
木
市



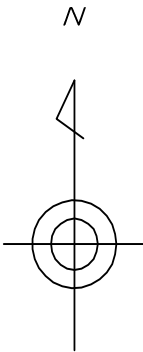
内容：令和 7年 1月 1日現在

この図面は地籍参考図として作成したものであり権利関係には使用出来ません。

1: 1000

株式会社
パスコ
調製

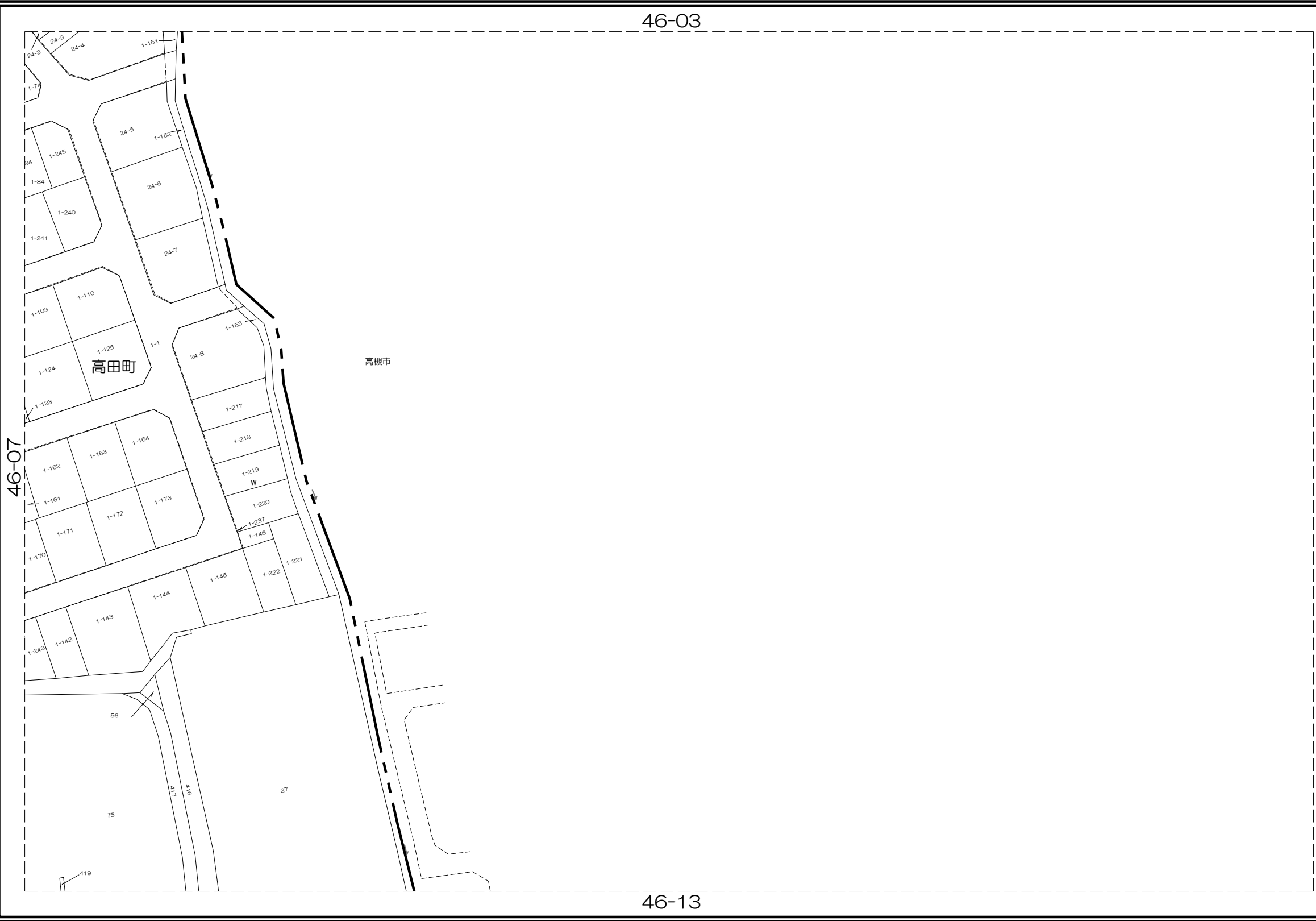
46-02	46-03	46-04
46-07	46-08	46-09
46-12	46-13	46-14



凡 例

	道路
	水路
	筆界
	池
	市界
	町丁目界

茨
木
市



株式会
社 パ
ス コ
調製

内容：令和 7年 1月 1日現在

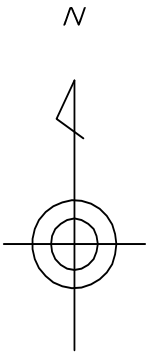
この図面は地籍参考図として作成
したものであり権利関係には使用
出来ません。

1: 1000

茨木市地籍参考図

46-11

45-10	46-06	46-07
45-15	46-11	46-12
45-20	46-16	46-17



凡 例	
	道路
	水路
	筆界
	池
	市界
	町丁目界

茨
木
市



株式会
社 パ
ス コ
調 製

内容：令和 7年 1月 1日現在

この図面は地籍参考図として作成
したものであり権利関係には使用
出来ません。


1: 1000

46-12



1: 1000

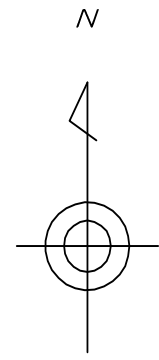
46-13



茨木市地籍参考図

46-16

45-15	46-11	46-12
45-20	46-16	46-17
45-25	46-21	46-22



凡 例	
	道路
	水路
	筆界
	池
	市界
	町丁目界

茨
木
市



内容：令和 7年 1月 1日現在

この図面は地籍参考図として作成
したものであり権利関係には使用
出来ません。

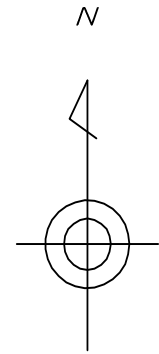
1: 1000

株式会社
パスコ
調製

茨木市地籍参考図

46-17

46-11	46-12	46-13
46-16	46-17	46-18
46-21	46-22	46-23



凡 例

- 道路 (dashed line)
- 水路 (line with arrows)
- 筆界 (line with numbers 3, 2, 2, 5, 4, 8)
- 池 (shape with 'W')
- 市界 (long dashed line)
- 町丁目界 (thick dashed line)

茨
木
市




株式会
社 パ
ス コ
調製

内容：令和 7年 1月 1日現在

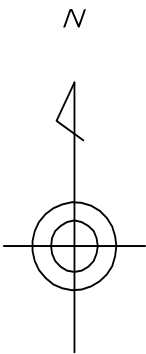
この図面は地籍参考図として作成
したものであり権利関係には使用
出来ません。

1: 1000

46-18



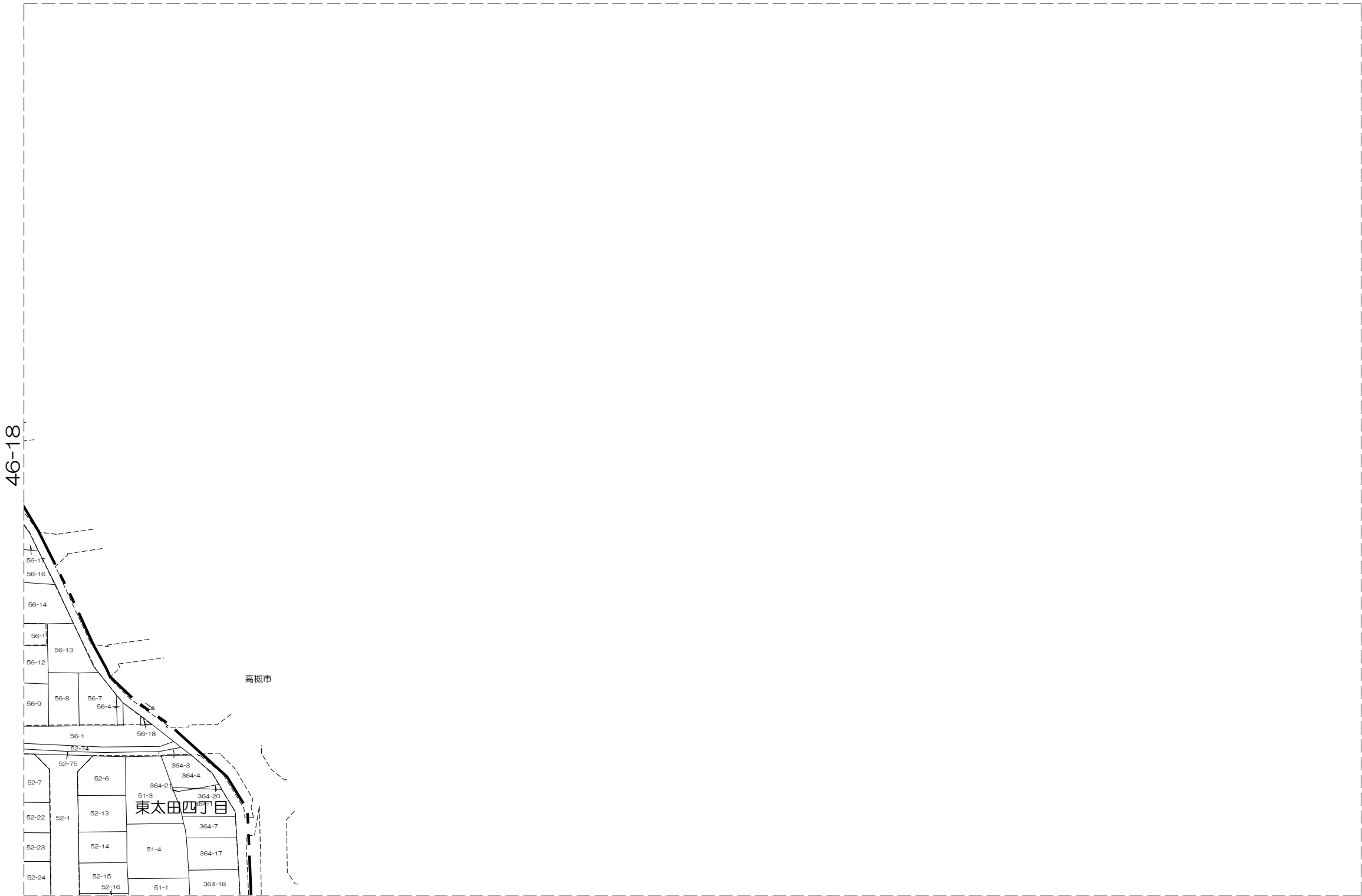
46-13	46-14	46-15
46-18	46-19	46-20
46-23	46-24	46-25



凡 例

	道路
	水路
	筆界
	池
	市界
	町丁目界

茨
木
市



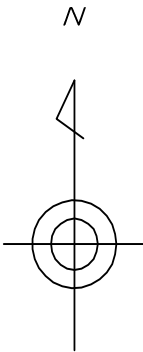
株式会
社
パ
ス
コ
調
製

内容：令和 7年 1月 1日現在

この図面は地籍参考図として作成
したものであり権利関係には使用
出来ません。

1: 1000

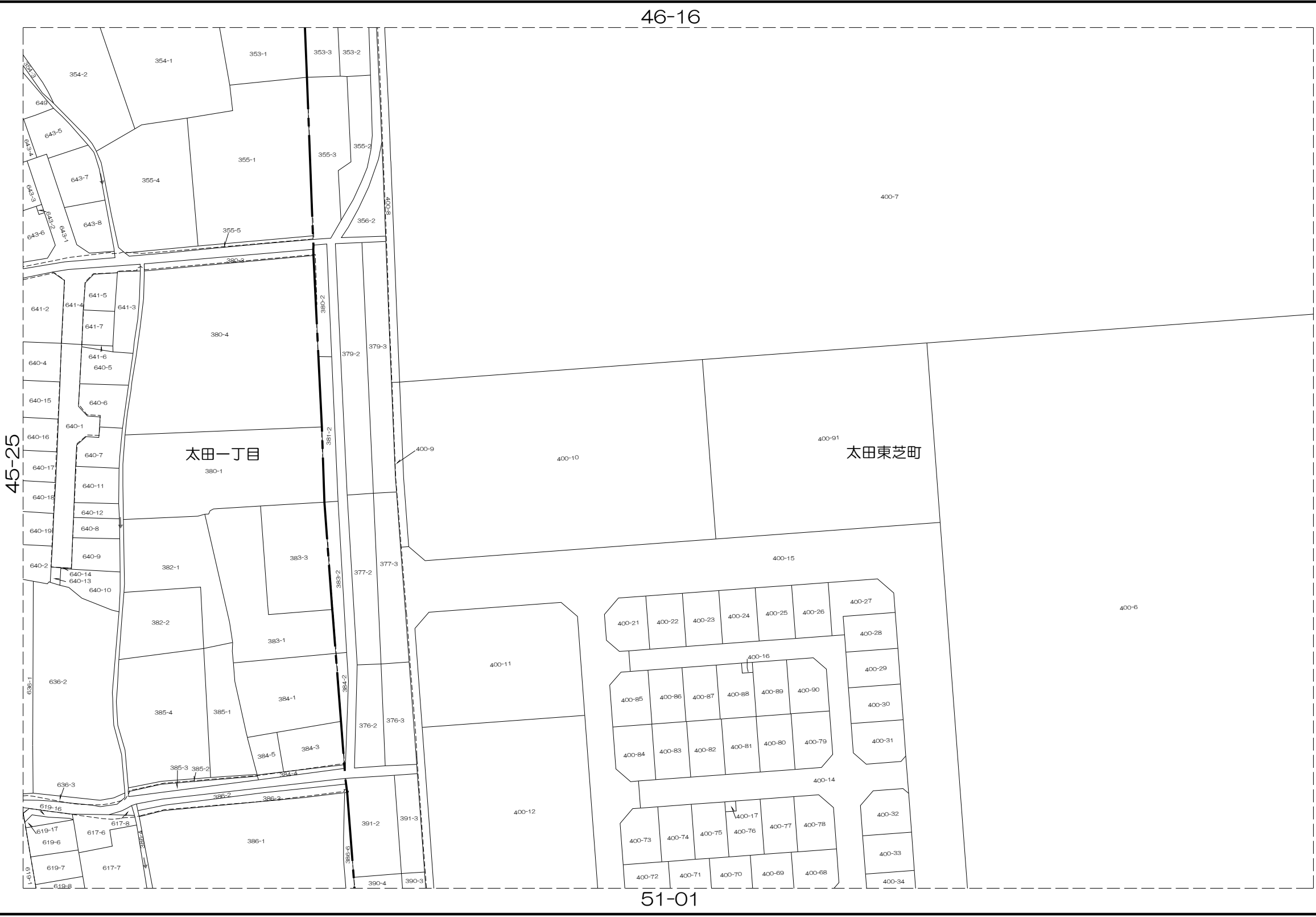
45-20	46-16	46-17
45-25	46-21	46-22
50-05	51-01	51-02



凡 例

	道路
	水路
	筆界
	池
	市界
	町丁目界

茨
木
市



株式会
社
パス
コ
調製

内容：令和 7年 1月 1日現在

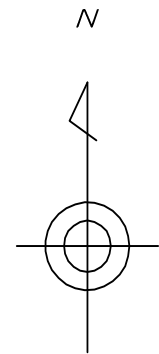
この図面は地籍参考図として作成
したものであり権利関係には使用
出来ません。

1: 1000

茨木市地籍参考図

46-22

46-16	46-17	46-18
46-21	46-22	46-23
51-01	51-02	51-03



凡 例	
	道路
	水路
	筆界
	池
	市界
	町丁目界

茨
木
市



株式会社
パスコ
調製

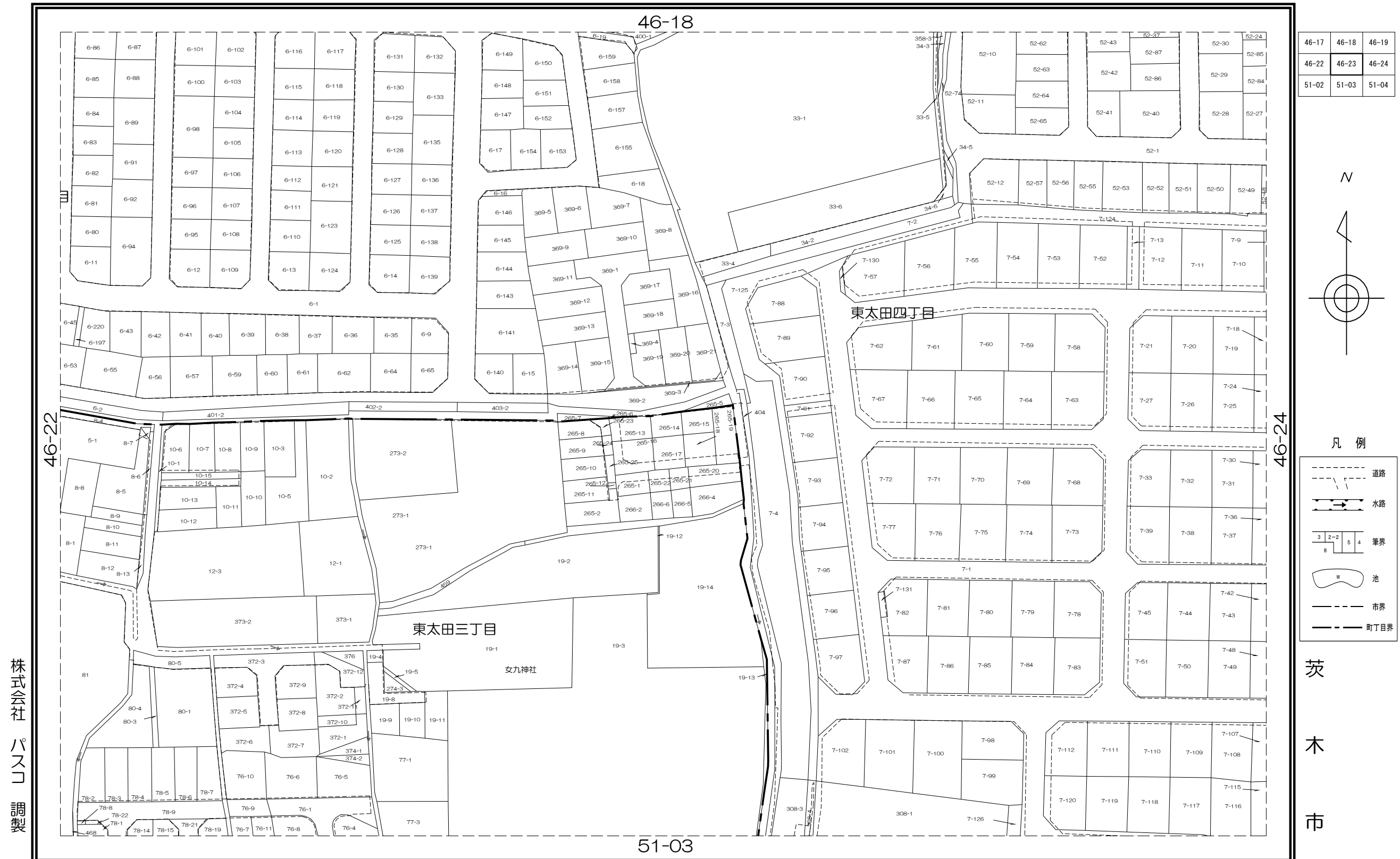
内容：令和 7年 1月 1日現在

この図面は地籍参考図として作成
したものであり権利関係には使用
出来ません。

1: 1000

茨木市地籍参考図

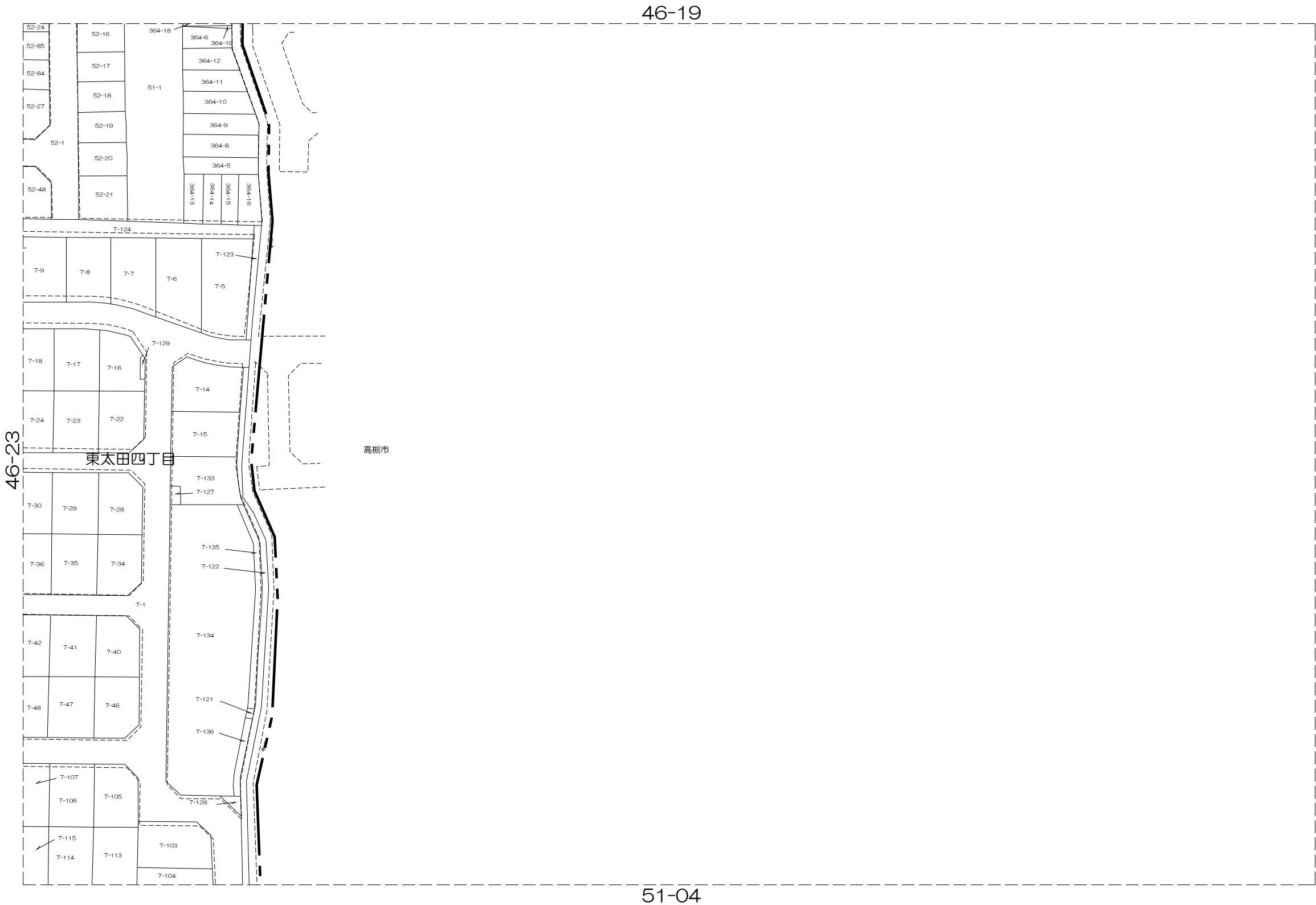
46-23



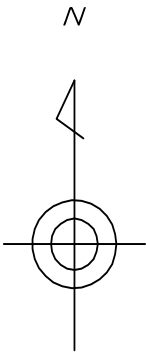
内容：令和 7年 1月 1日現在

この図面は地籍参考図として作成したものであり権利関係には使用出来ません。

1: 1000



46-18	46-19	46-20
46-23	46-24	46-25
51-03	51-04	51-05



凡 例

	道路
	水路
	筆界
	池
	市界
	町丁目界

茨
木
市

株
式
会
社
パ
ス
コ
調
製

内容：令和 7年 1月 1日現在

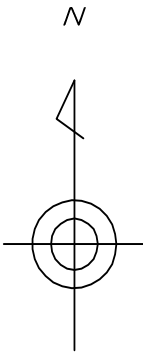
この図面は地籍参考図として作成
したものであり権利関係には使用
出来ません。

1: 1000

茨木市地籍参考図

47-04

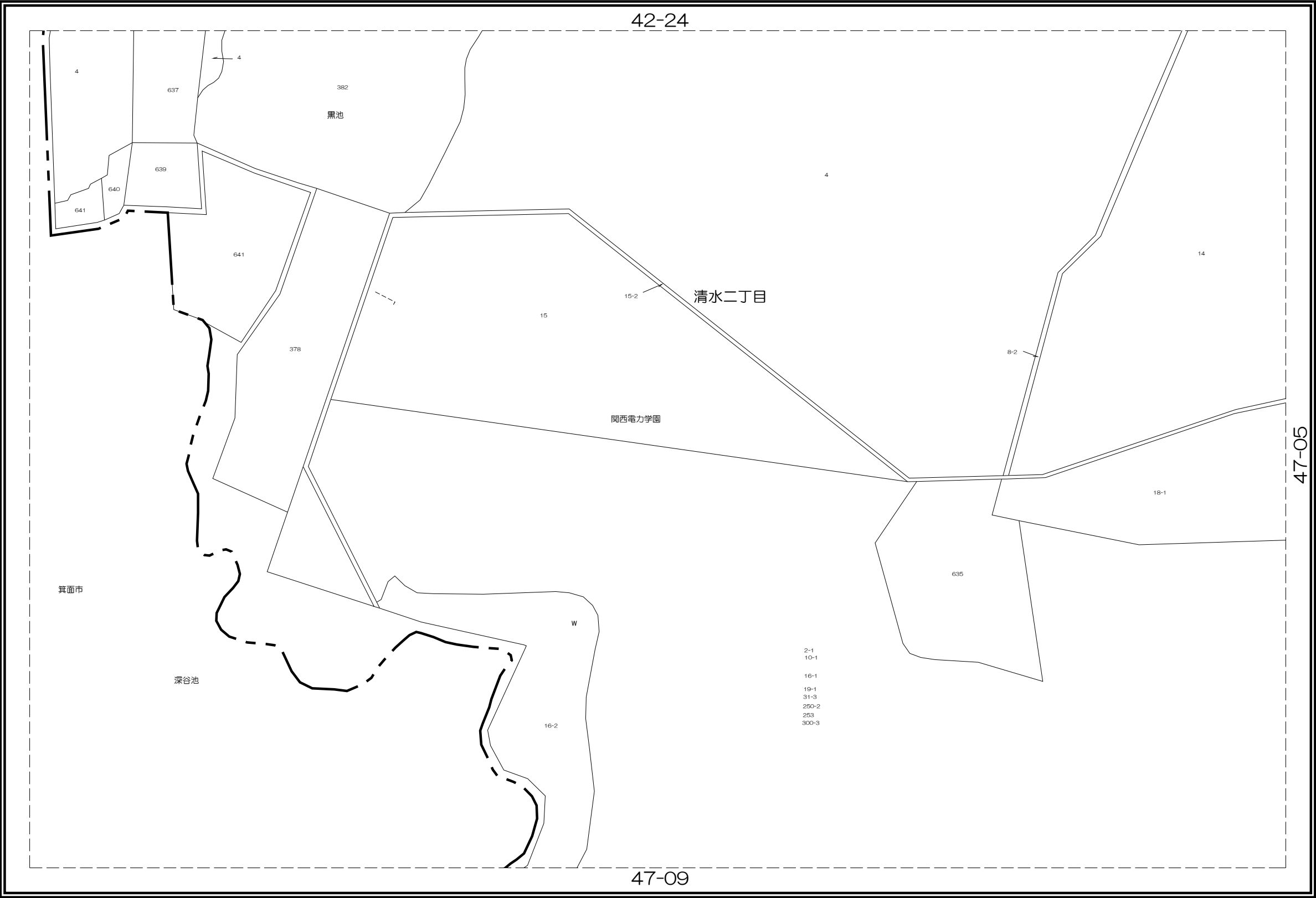
42-23	42-24	42-25
47-03	47-04	47-05
47-08	47-09	47-10



凡 例

	道路
	水路
	筆界
	池
	市界
	町丁目界

茨
木
市



内容：令和 7年 1月 1日現在

この図面は地籍参考図として作成
したものであり権利関係には使用
出来ません。

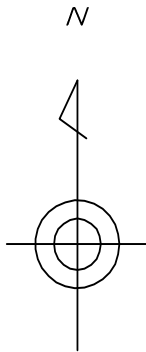
1: 1000

株式会社
パスコ
調製

茨木市地籍参考図

47-05

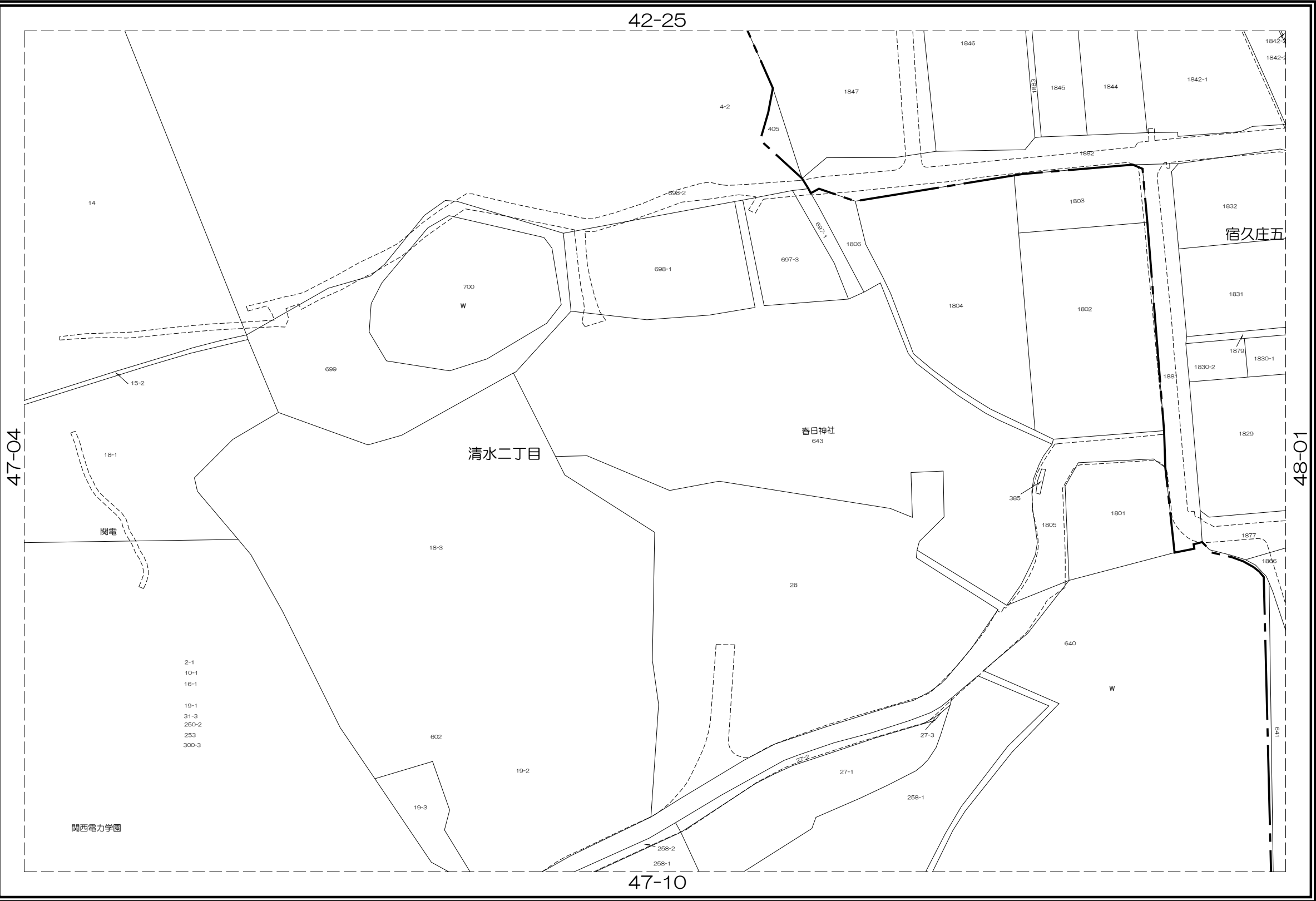
42-24	42-25	43-21
47-04	47-05	48-01
47-09	47-10	48-06



凡 例

	道路
	水路
	筆界
	池
	市界
	町丁目界

茨
木
市



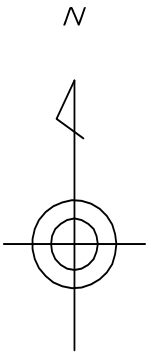
株式会社
パスコ
調製

内容：令和 7年 1月 1日現在

この図面は地籍参考図として作成
したものであり権利関係には使用
出来ません。

1: 1000

47-03	47-04	47-05
47-08	47-09	47-10
47-13	47-14	47-15



凡 例

	道路
	水路
	筆界
	池
	市界
	町丁目界

茨
木
市



内容：令和 7年 1月 1日現在

この図面は地籍参考図として作成
したものであり権利関係には使用
出来ません。

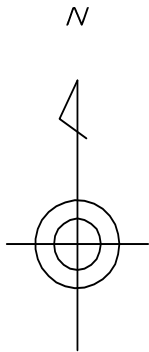
1: 1000

株式会社
パスコ
調製

茨木市地籍参考図

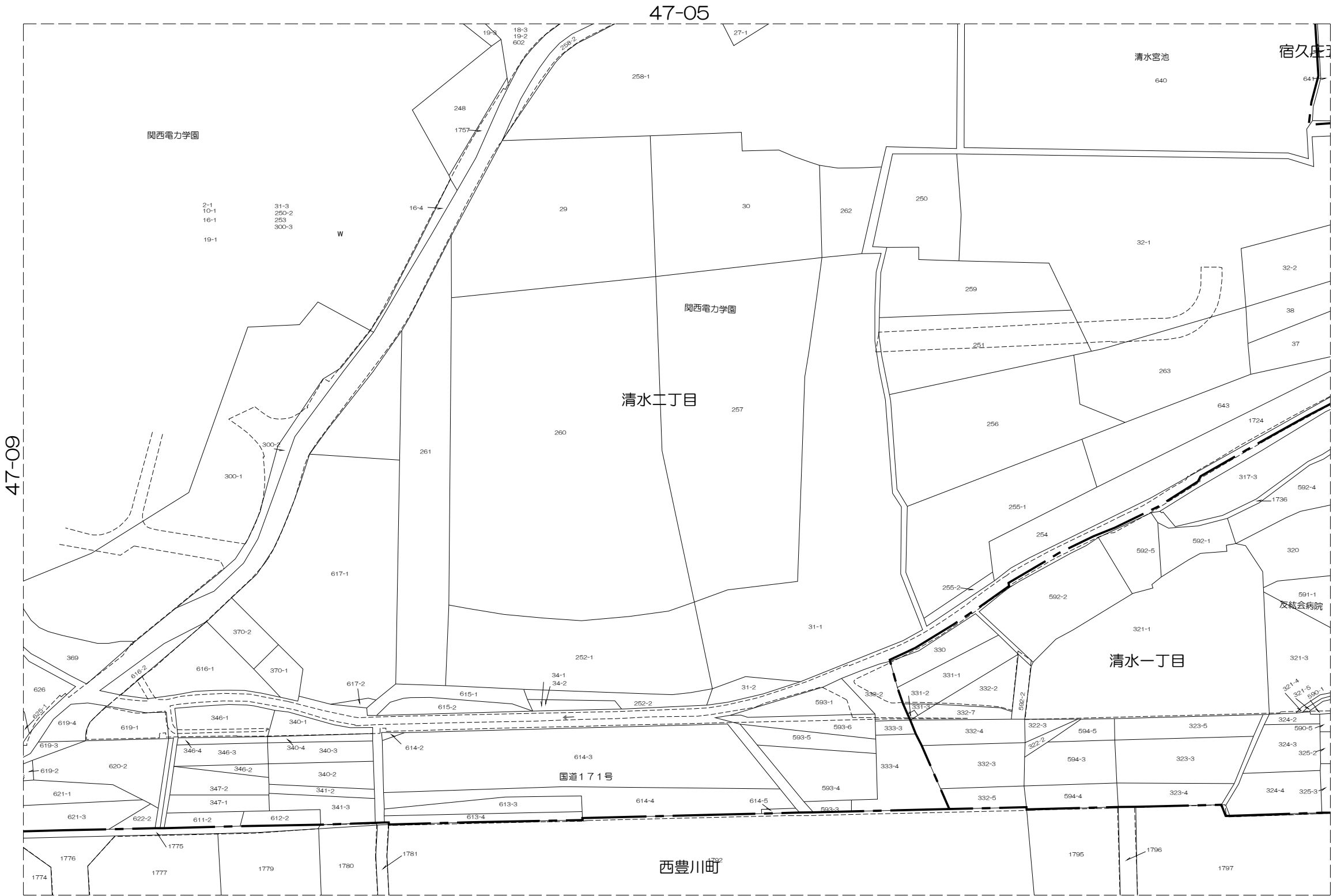
47-10

47-04	47-05	48-01
47-09	47-10	48-06
47-14	47-15	48-11



凡 例	
	道路
	水路
	筆界
	池
	市界
	町丁目界

茨
木
市



内容：令和 7年 1月 1日現在

この図面は地籍参考図として作成
したものであり権利関係には使用
出来ません。

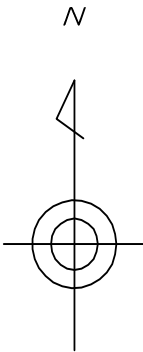
1: 1000

株式会社
パスコ
調製

茨木市地籍参考図

47-14

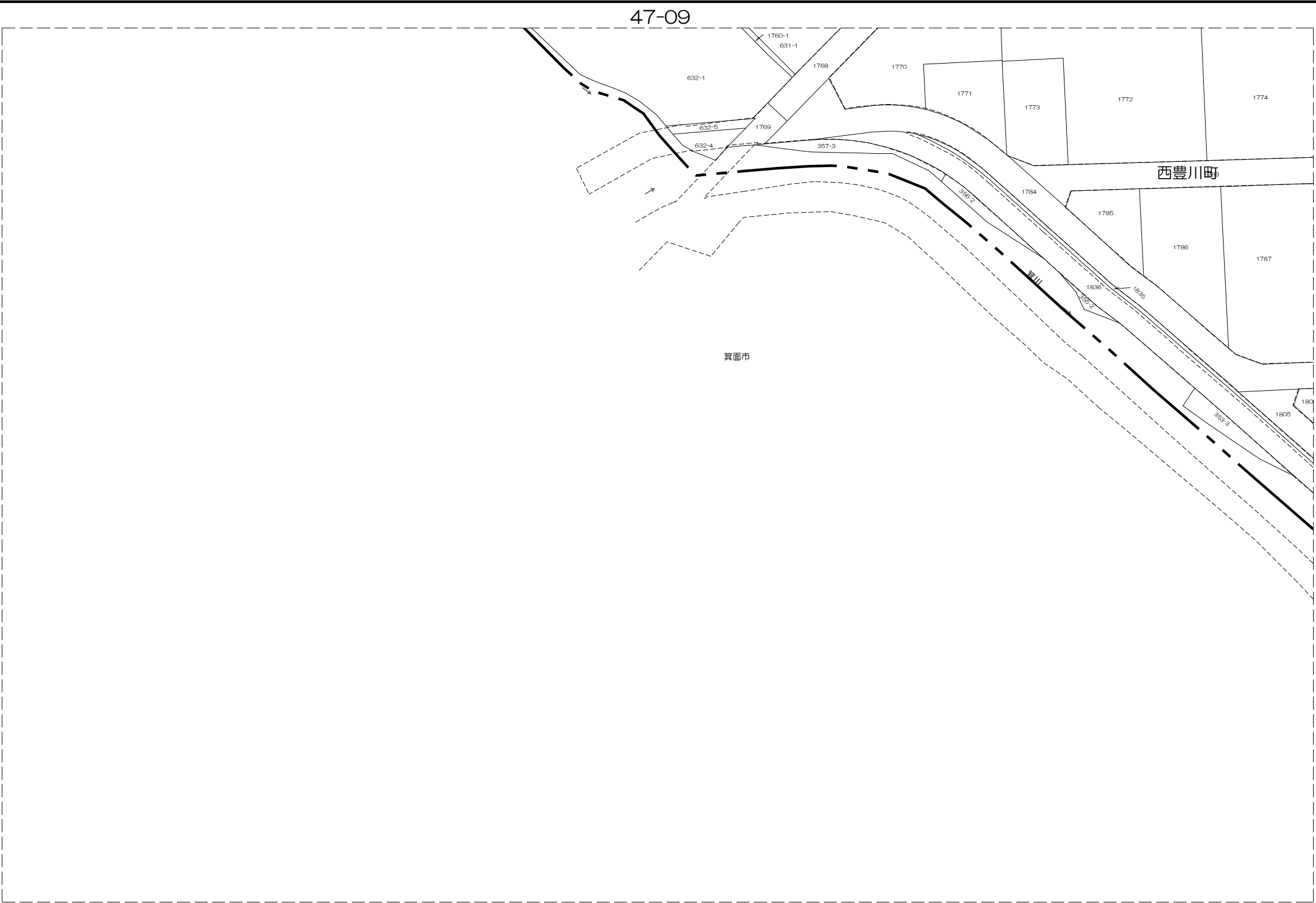
47-08	47-09	47-10
47-13	47-14	47-15
47-18	47-19	47-20



凡 例

	道路
	水路
	筆界
	池
	市界
	町丁目界

茨
木
市



内容：令和 7年 1月 1日現在

この図面は地籍参考図として作成
したものであり権利関係には使用
出来ません。

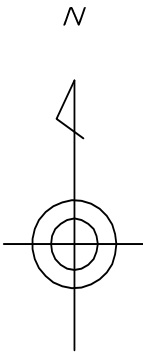
1: 1000

株式会社
パスコ
調製

茨木市地籍参考図

47-15

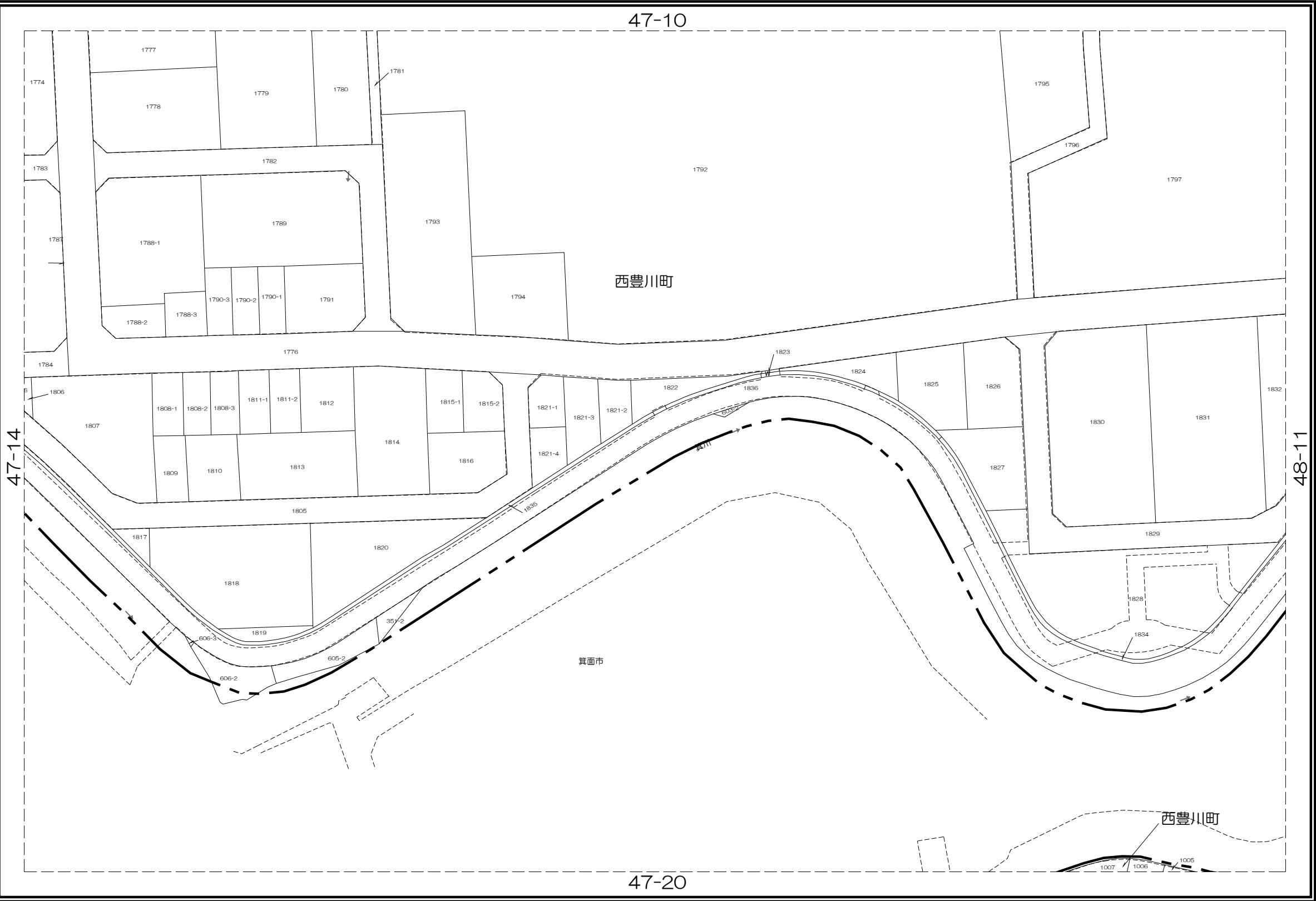
47-09	47-10	48-06
47-14	47-15	48-11
47-19	47-20	48-16



凡 例

	道路
	水路
	筆界
	池
	市界
	町丁目界

茨
木
市



内容：令和 7年 1月 1日現在

この図面は地籍参考図として作成
したものであり権利関係には使用
出来ません。

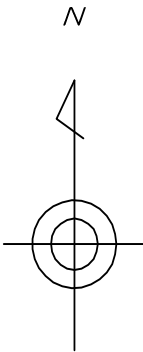
1: 1000

株式会
社
パ
ス
コ
調
製

茨木市地籍参考図

47-20

47-14	47-15	48-11
47-19	47-20	48-16
47-24	47-25	48-21



凡 例	
	道路
	水路
	筆界
	池
	市界
	町丁目界

茨
木
市



内容：令和 7年 1月 1日現在

この図面は地籍参考図として作成
したものであり権利関係には使用
出来ません。

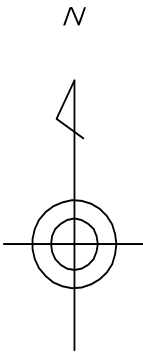
1: 1000

株式会
社
パ
ス
コ
調
製

茨木市地籍参考図

47-25

47-19	47-20	48-16
47-24	47-25	48-21
52-04	52-05	53-01



凡 例

	道路
	水路
	筆界
	池
	市界
	町丁目界

茨

木

市

47-20

箕面市

52-05

48-21

株式会社
パスコ
調製

内容：令和 7年 1月 1日現在

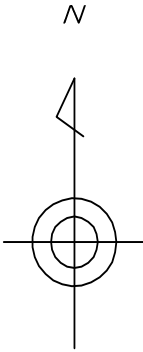
この図面は地籍参考図として作成
したものであり権利関係には使用
出来ません。

1: 1000

茨木市地籍参考図

48-01

42-25	43-21	43-22
47-05	48-01	48-02
47-10	48-06	48-07



凡 例	
	道路
	水路
	筆界
	池
	市界
	町丁目界

茨
木
市



内容：令和 7年 1月 1日現在

この図面は地籍参考図として作成
したものであり権利関係には使用
出来ません。

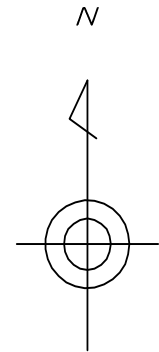
1: 1000

株式会社
パスコ
調製

茨木市地籍参考図

48-02

43-21	43-22	43-23
48-01	48-02	48-03
48-06	48-07	48-08



凡 例

- 道路 (dashed line)
- 水路 (line with arrows)
- 筆界 (line with numbers 3, 2-2, 5, 4, 8)
- 池 (shape with 'W')
- 市界 (long dashed line)
- 町丁目界 (thick dashed line)

茨
木
市



内容：令和 7年 1月 1日現在

この図面は地籍参考図として作成
したものであり権利関係には使用
出来ません。

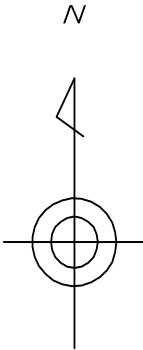
1: 1000

株式会社
パスコ
調製

茨木市地籍参考図

48-03

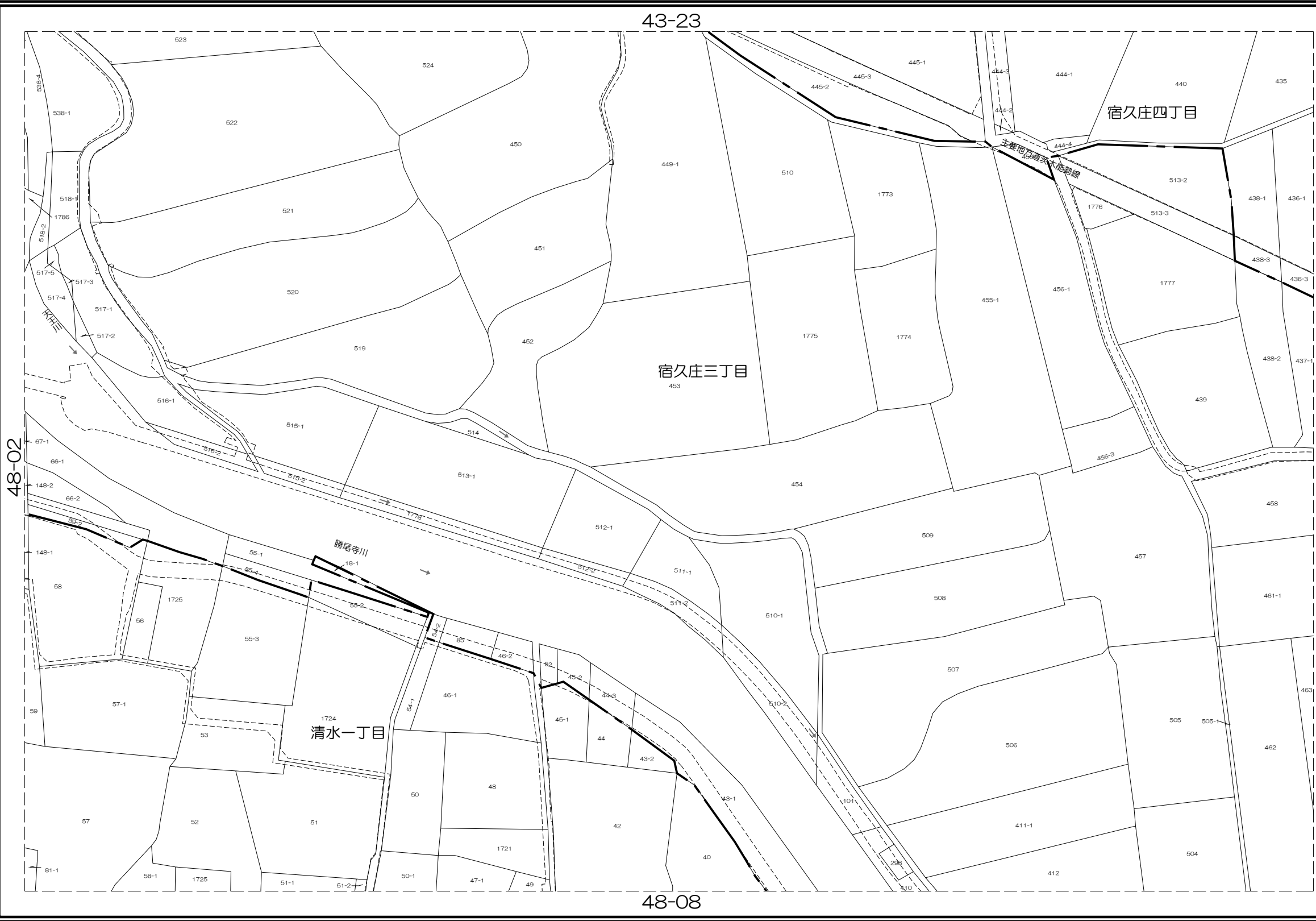
43-22	43-23	43-24
48-02	48-03	48-04
48-07	48-08	48-09



凡 例

	道路
	水路
	筆界
	池
	市界
	町丁目界

茨
木
市



内容：令和 7年 1月 1日現在

この図面は地籍参考図として作成
したものであり権利関係には使用
出来ません。

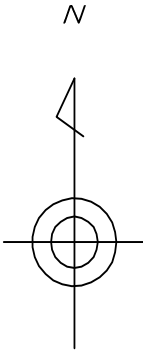
1: 1000

株式会社
パスコ
調製

茨木市地籍参考図

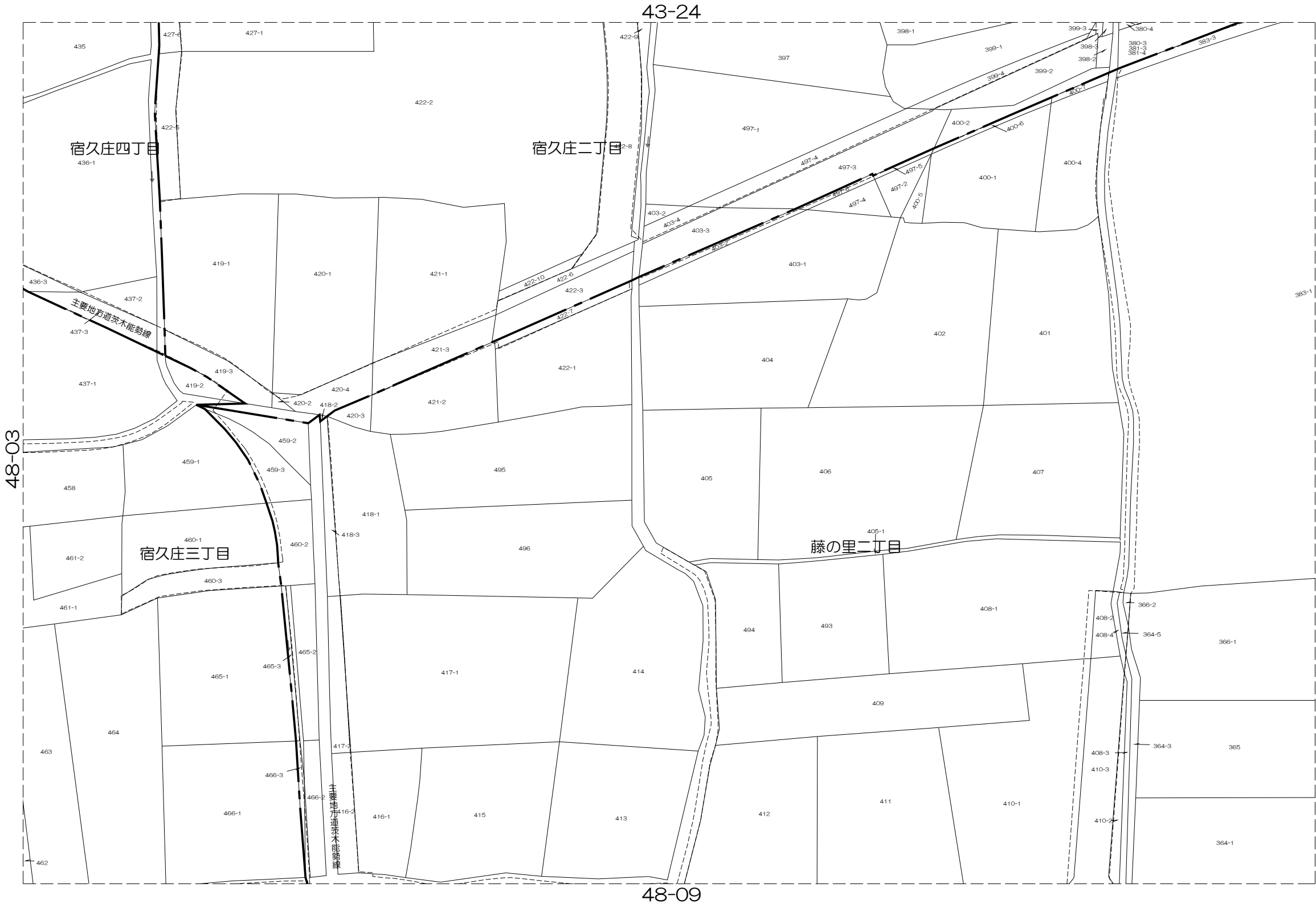
48-04

43-23	43-24	43-25
48-03	48-04	48-05
48-08	48-09	48-10



凡 例	
	道路
	水路
	筆界
	池
	市界
	町丁目界

茨
木
市



株
式
会
社
パ
ス
コ
調
製

内容：令和 7年 1月 1日現在

この図面は地籍参考図として作成
したものであり権利関係には使用
出来ません。

1: 1000

茨木市地籍参考図

48-05



内容：令和 7年 1月 1日現在

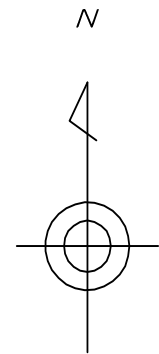
この図面は地籍参考図として作成
したものであり権利関係には使用
出来ません。

1: 1000

茨木市地籍参考図

48-06

47-05	48-01	48-02
47-10	48-06	48-07
47-15	48-11	48-12



凡 例	
	道路
	水路
	筆界
	池
	市界
	町丁目界

茨
木
市



内容：令和 7年 1月 1日現在

この図面は地籍参考図として作成
したものであり権利関係には使用
出来ません。

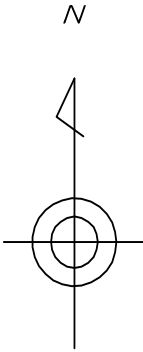
1: 1000

株式会社
パスコ
調製

茨木市地籍参考図

48-07

48-01	48-02	48-03
48-06	48-07	48-08
48-11	48-12	48-13



凡 例

- 道路
- 水路
- 筆界
- 池
- 市界
- 町丁目界

茨
木
市



株式会社
パスコ
調製

内容：令和 7年 1月 1日現在

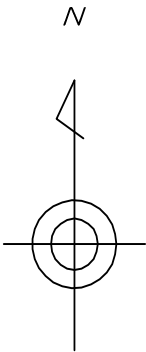
この図面は地籍参考図として作成
したものであり権利関係には使用
出来ません。

1: 1000

茨木市地籍参考図

48-08

48-02	48-03	48-04
48-07	48-08	48-09
48-12	48-13	48-14



凡 例

	道路
	水路
	筆界
	池
	市界
	町丁目界

茨
木
市



内容：令和 7年 1月 1日現在

この図面は地籍参考図として作成
したものであり権利関係には使用
出来ません。

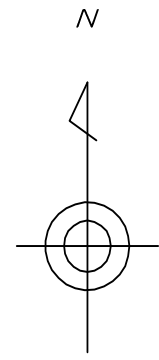
1: 1000

株式会社
パスコ
調製

茨木市地籍参考図

48-09

48-03	48-04	48-05
48-08	48-09	48-10
48-13	48-14	48-15



凡 例

	道路
	水路
	筆界
	池
	市界
	町丁目界

茨
木
市



株式会社
パスコ
調製

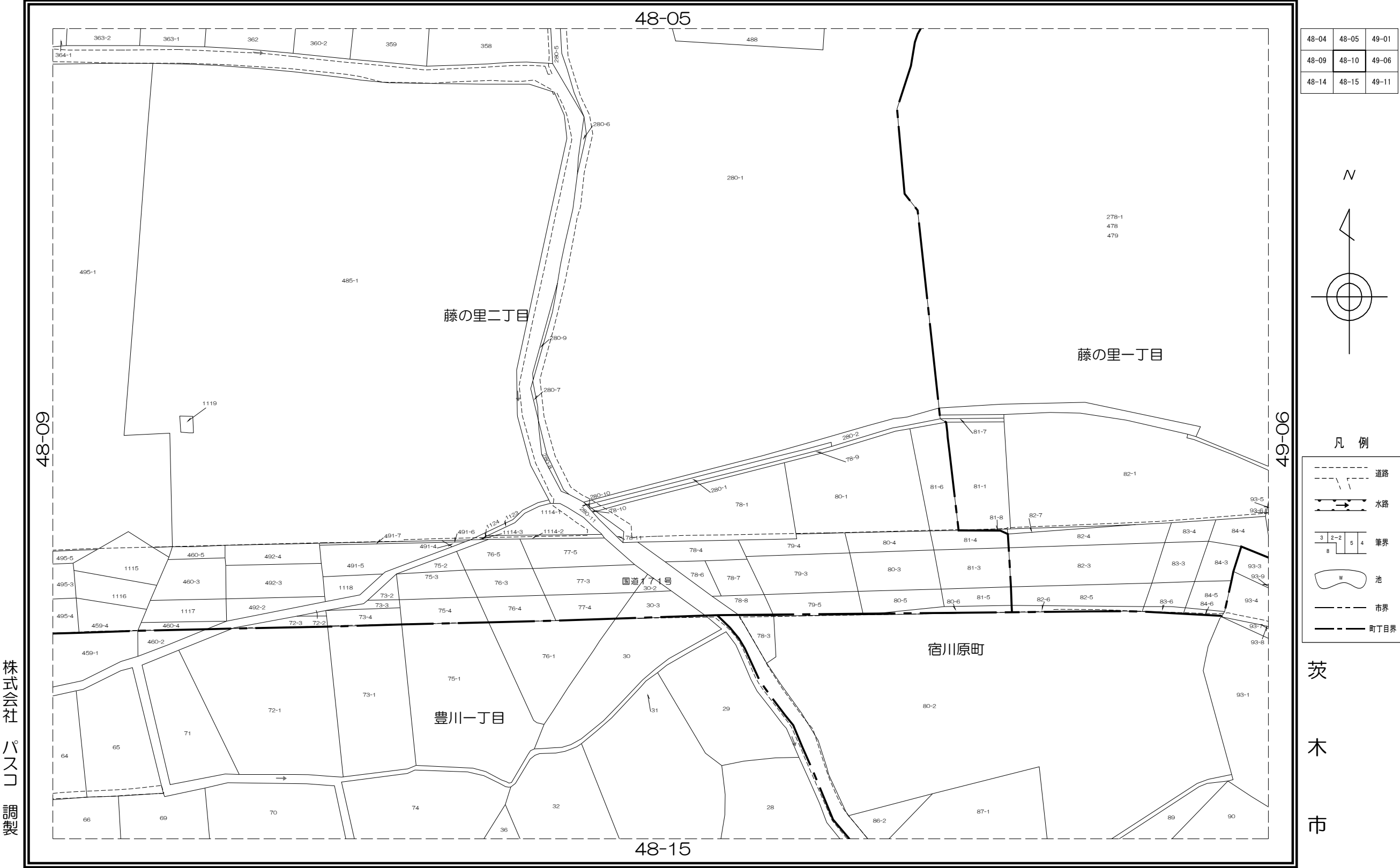
内容：令和 7年 1月 1日現在

この図面は地籍参考図として作成
したものであり権利関係には使用
出来ません。

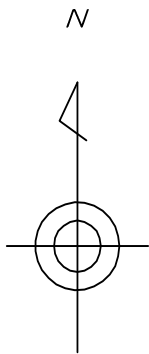
1: 1000

茨木市地籍参考図

48-10



48-04	48-05	49-01
48-09	48-10	49-06
48-14	48-15	49-11



凡 例

	道路
	水路
	筆界
	池
	市界
	町丁目界

茨
木
市

株式会
社
パ
ス
コ
調
製

内容：令和 7年 1月 1日現在

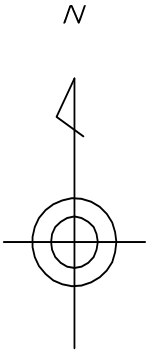
この図面は地籍参考図として作成
したものであり権利関係には使用
出来ません。

1: 1000

茨木市地籍参考図

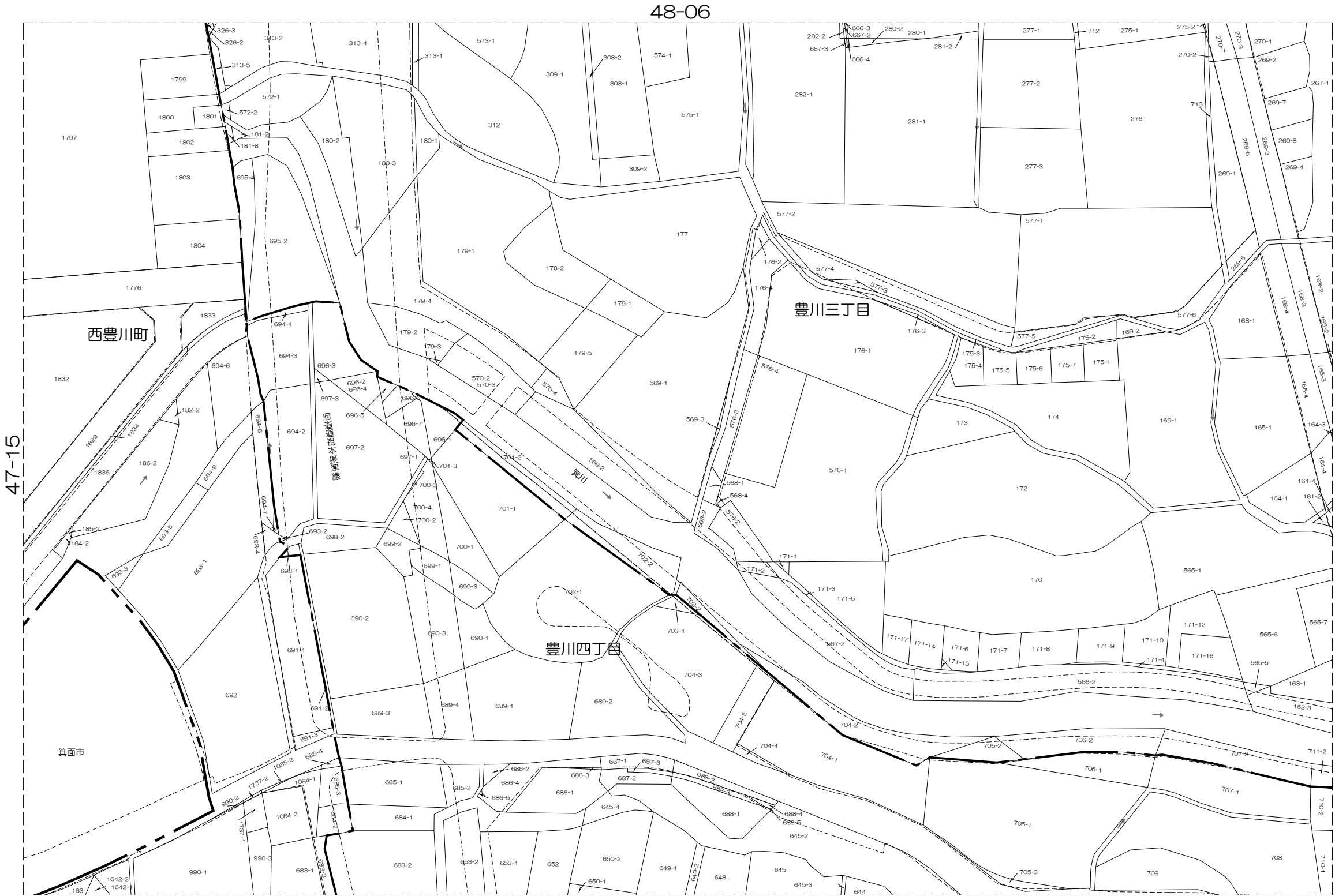
48-11

47-10	48-06	48-07
47-15	48-11	48-12
47-20	48-16	48-17



凡 例	
	道路
	水路
	筆界
	池
	市界
	町丁目界

茨
木
市



内容：令和 7年 1月 1日現在

この図面は地籍参考図として作成
したものであり権利関係には使用
出来ません。

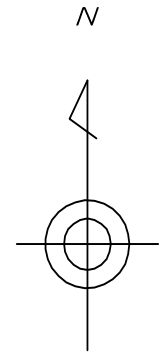
1: 1000

株式会社
パスコ
調製

茨木市地籍参考図

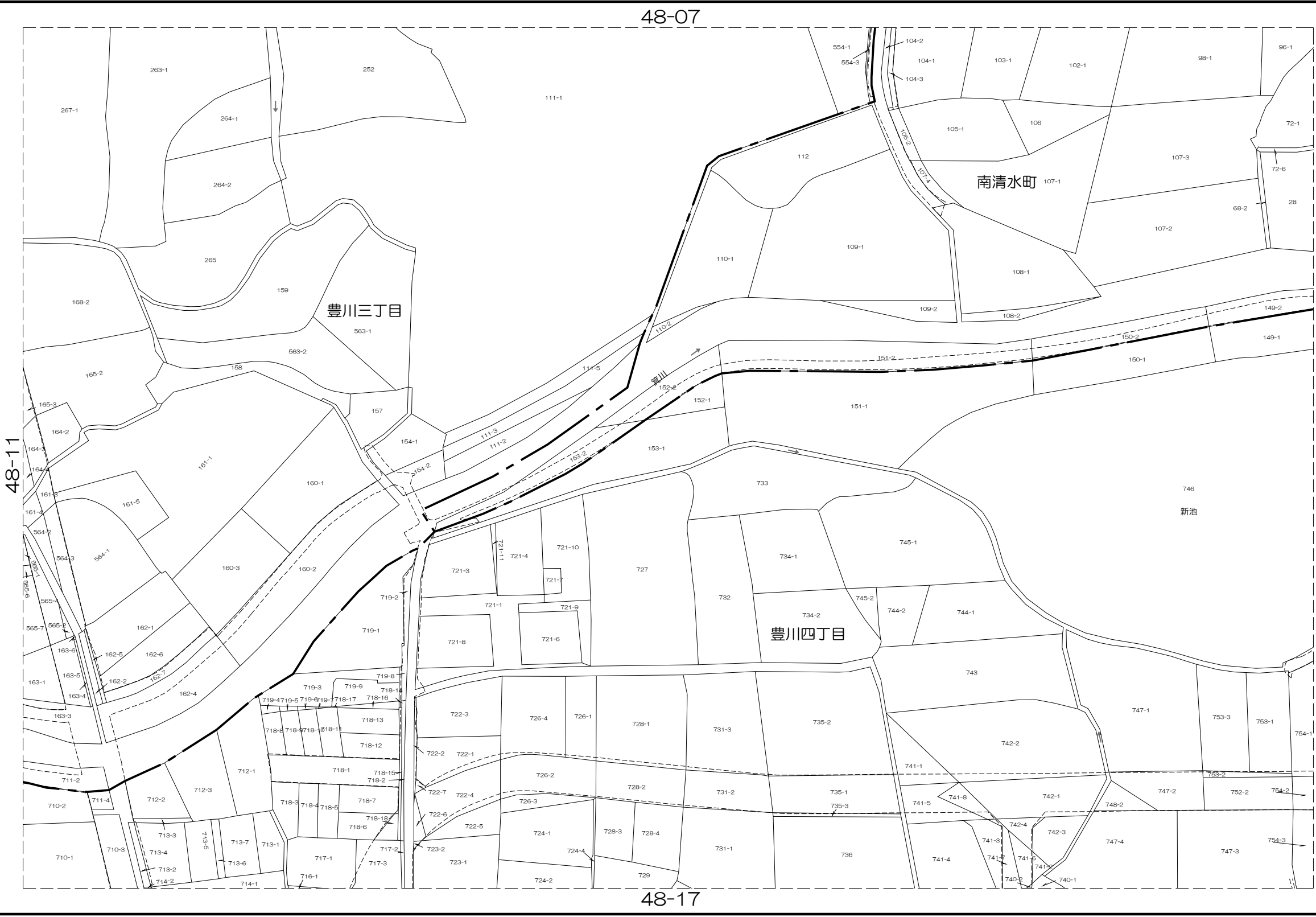
48-12

48-06	48-07	48-08
48-11	48-12	48-13
48-16	48-17	48-18



凡 例	
	道路
	水路
	筆界
	池
	市界
	町丁目界

茨
木
市



内容：令和 7年 1月 1日現在

この図面は地籍参考図として作成
したものであり権利関係には使用
出来ません。

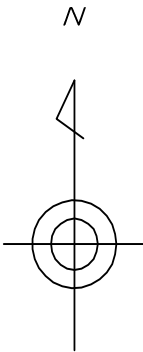
1: 1000

株式会社
パスコ
調製

茨木市地籍参考図

48-13

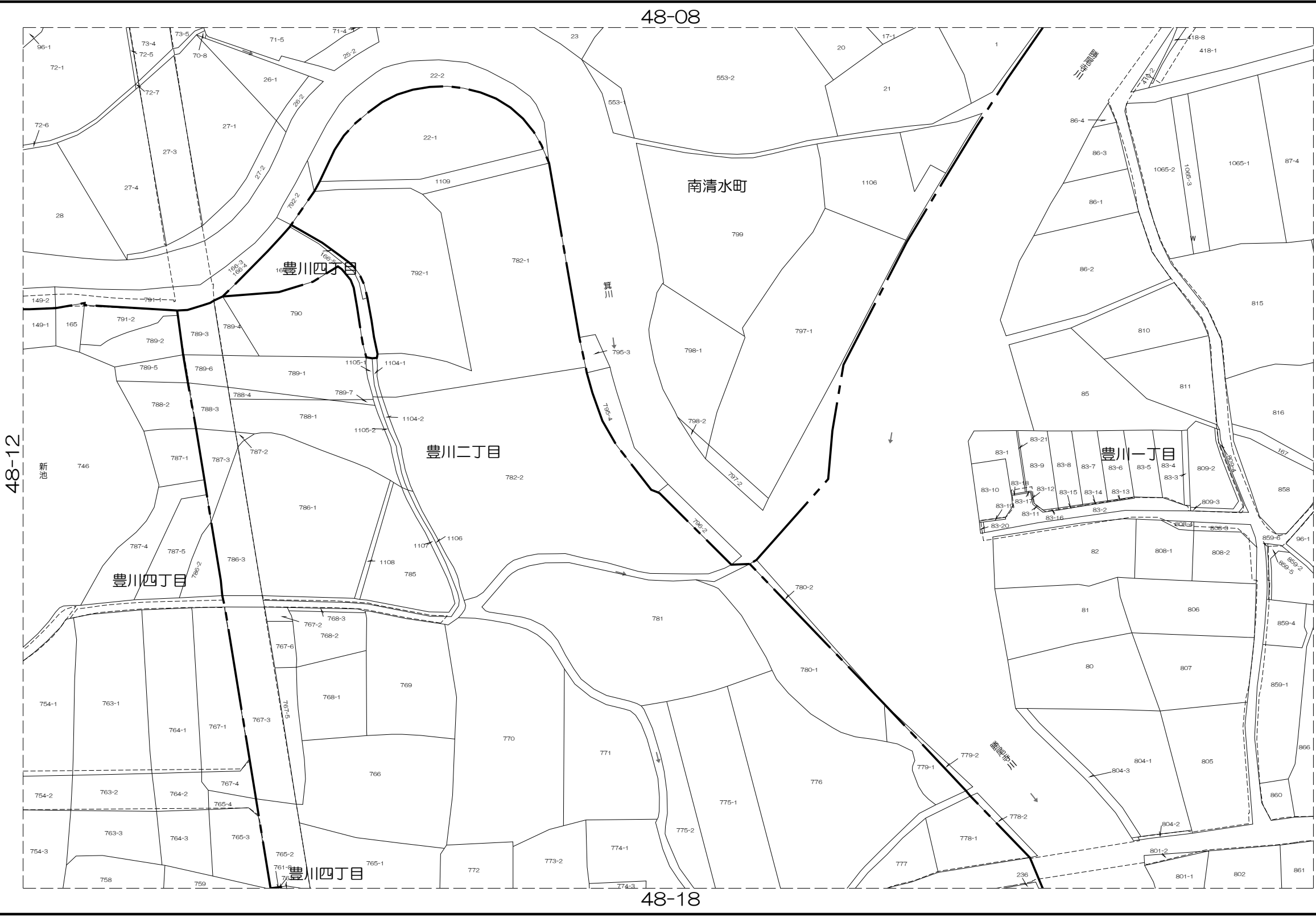
48-07	48-08	48-09
48-12	48-13	48-14
48-17	48-18	48-19



凡 例

	道路
	水路
	筆界
	池
	市界
	町丁目界

茨
木
市



内容：令和 7年 1月 1日現在

この図面は地籍参考図として作成
したものであり権利関係には使用
出来ません。

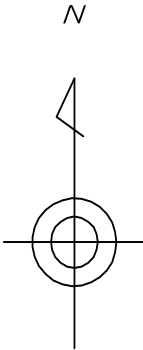
1: 1000

株式会社
パスコ
調製

茨木市地籍参考図

48-14

48-08	48-09	48-10
48-13	48-14	48-15
48-18	48-19	48-20



凡 例	
	道路
	水路
	筆界
	池
	市界
	町丁目界

茨
木
市



内容：令和 7年 1月 1日現在

この図面は地籍参考図として作成
したものであり権利関係には使用
出来ません。

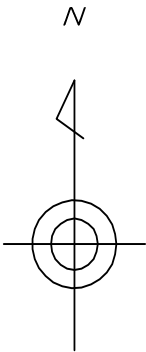
1: 1000

株式会
社
パ
ス
コ
調
製

茨木市地籍参考図

48-15

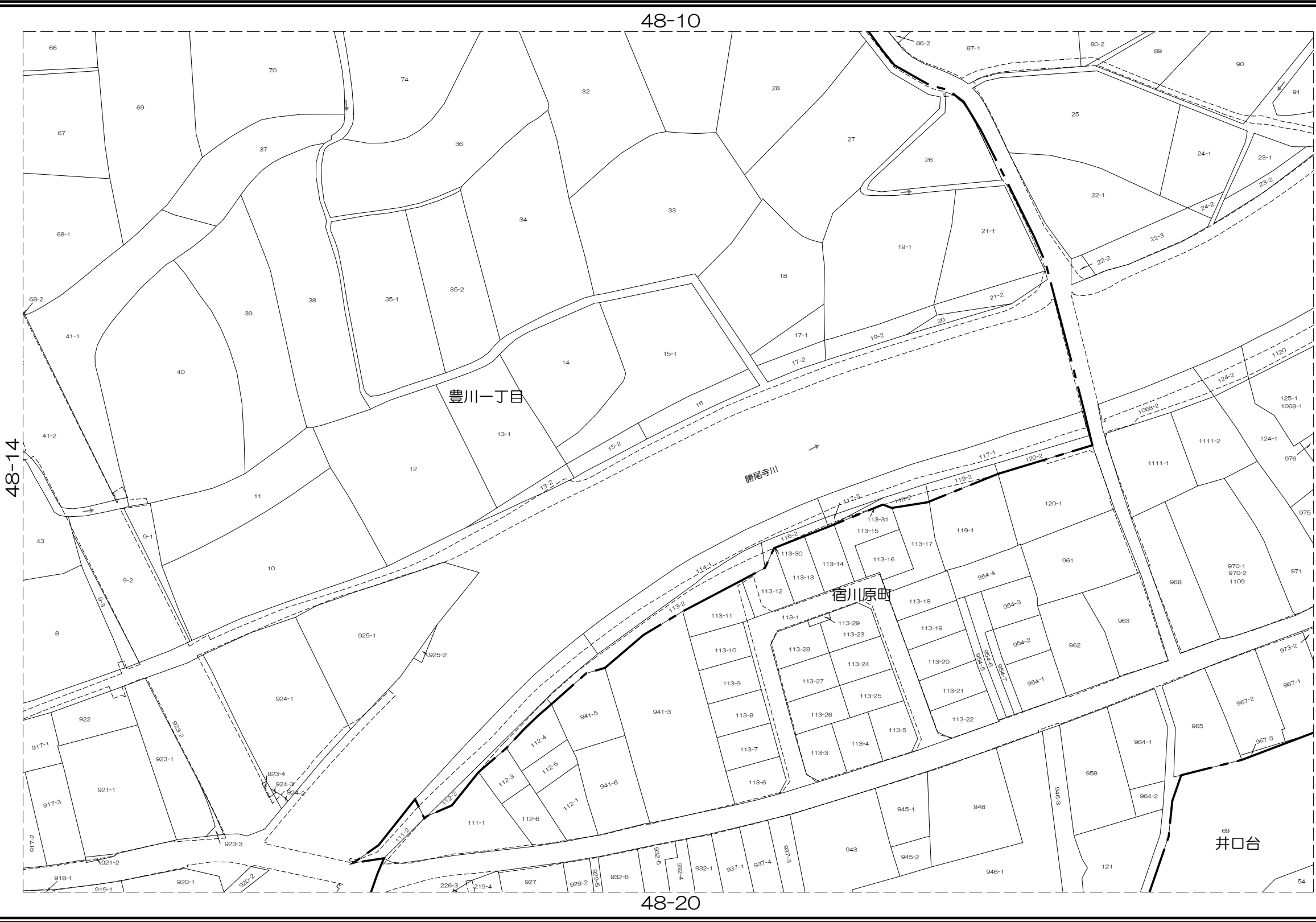
48-09	48-10	49-06
48-14	48-15	49-11
48-19	48-20	49-16



凡 例

- 道路
- 水路
- 筆界
- 池
- 市界
- 町丁目界

茨
木
市



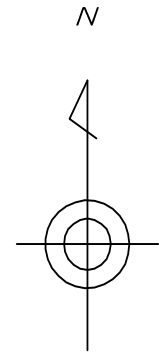
株式会
社 パ
ス コ
調 製

内容：令和 7年 1月 1日現在

この図面は地籍参考図として作成
したものであり権利関係には使用
出来ません。

1: 1000

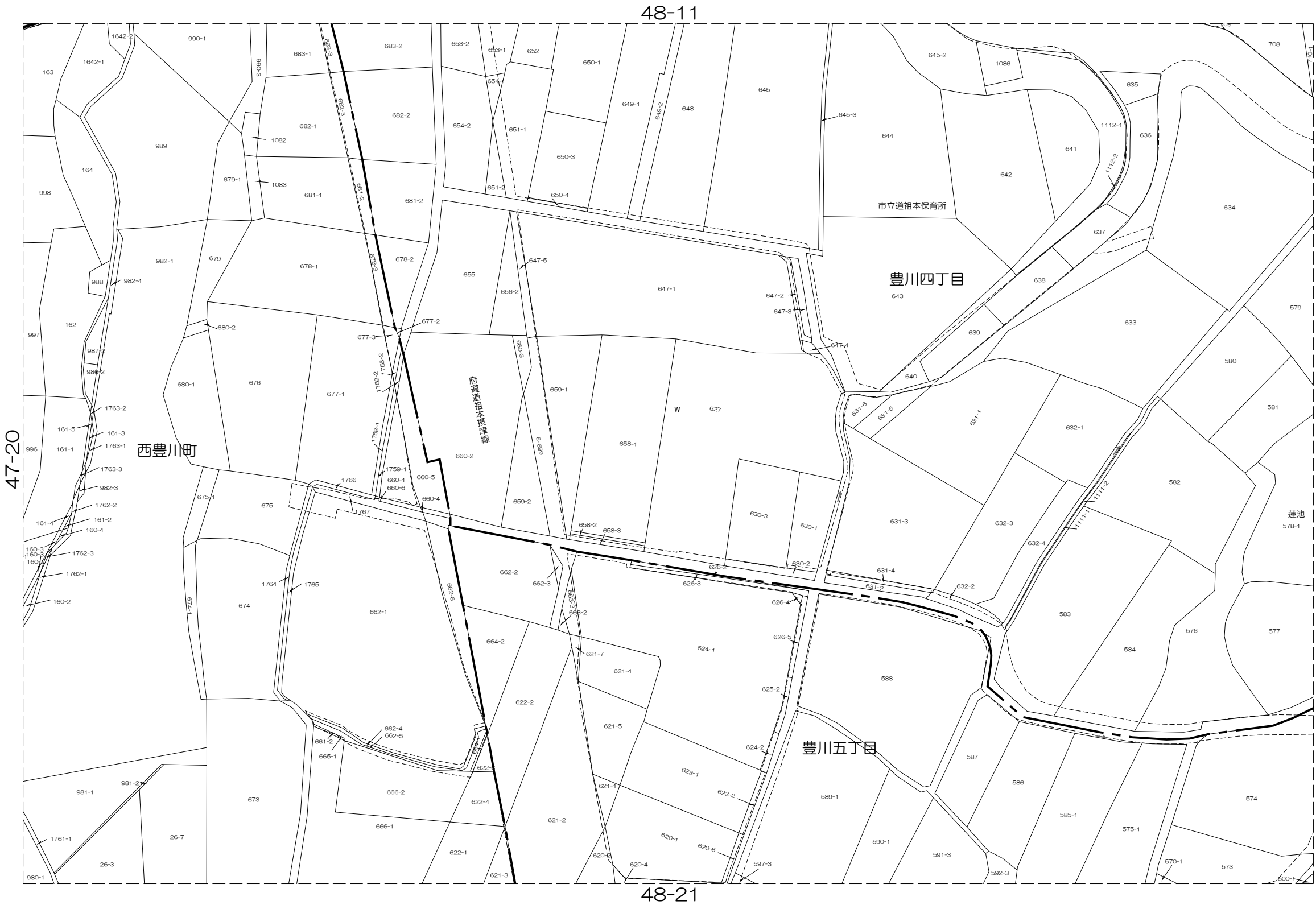
47-15	48-11	48-12
47-20	48-16	48-17
47-25	48-21	48-22



凡 例

	道路
	水路
	筆界
	池
	市界
	町丁目界

茨
木
市



株式会
社
パ
ス
コ
調
製

内容：令和 7年 1月 1日現在

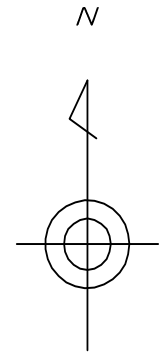
この図面は地籍参考図として作成
したものであり権利関係には使用
出来ません。

1: 1000

茨木市地籍参考図

48-17

48-11	48-12	48-13
48-16	48-17	48-18
48-21	48-22	48-23



凡 例

- 道路
- 水路
- 筆界
- 池
- 市界
- 町丁目界

茨
木
市



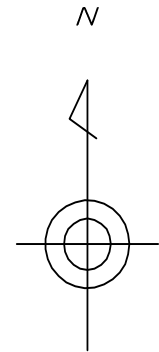
内容：令和 7年 1月 1日現在

この図面は地籍参考図として作成したものであり権利関係には使用出来ません。

1: 1000

株式会社 パスコ 調製

48-12	48-13	48-14
48-17	48-18	48-19
48-22	48-23	48-24



凡 例

- 道路
- 水路
- 筆界
- 池
- 市界
- 町丁目界

茨
木
市



内容：令和 7年 1月 1日現在

この図面は地籍参考図として作成したものであり権利関係には使用出来ません。

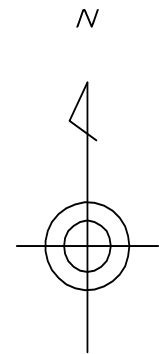
1: 1000

株式会社 パスコ 調製

茨木市地籍参考図

48-19

48-13	48-14	48-15
48-18	48-19	48-20
48-23	48-24	48-25



凡 例	
	道路
	水路
	筆界
	池
	市界
	町丁目界

茨
木
市



株
式
会
社
パ
ス
コ
調
製

内容：令和 7年 1月 1日現在

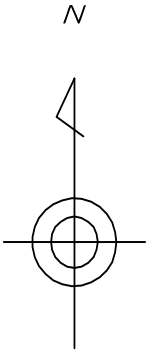
この図面は地籍参考図として作成
したものであり権利関係には使用
出来ません。

1: 1000

茨木市地籍参考図

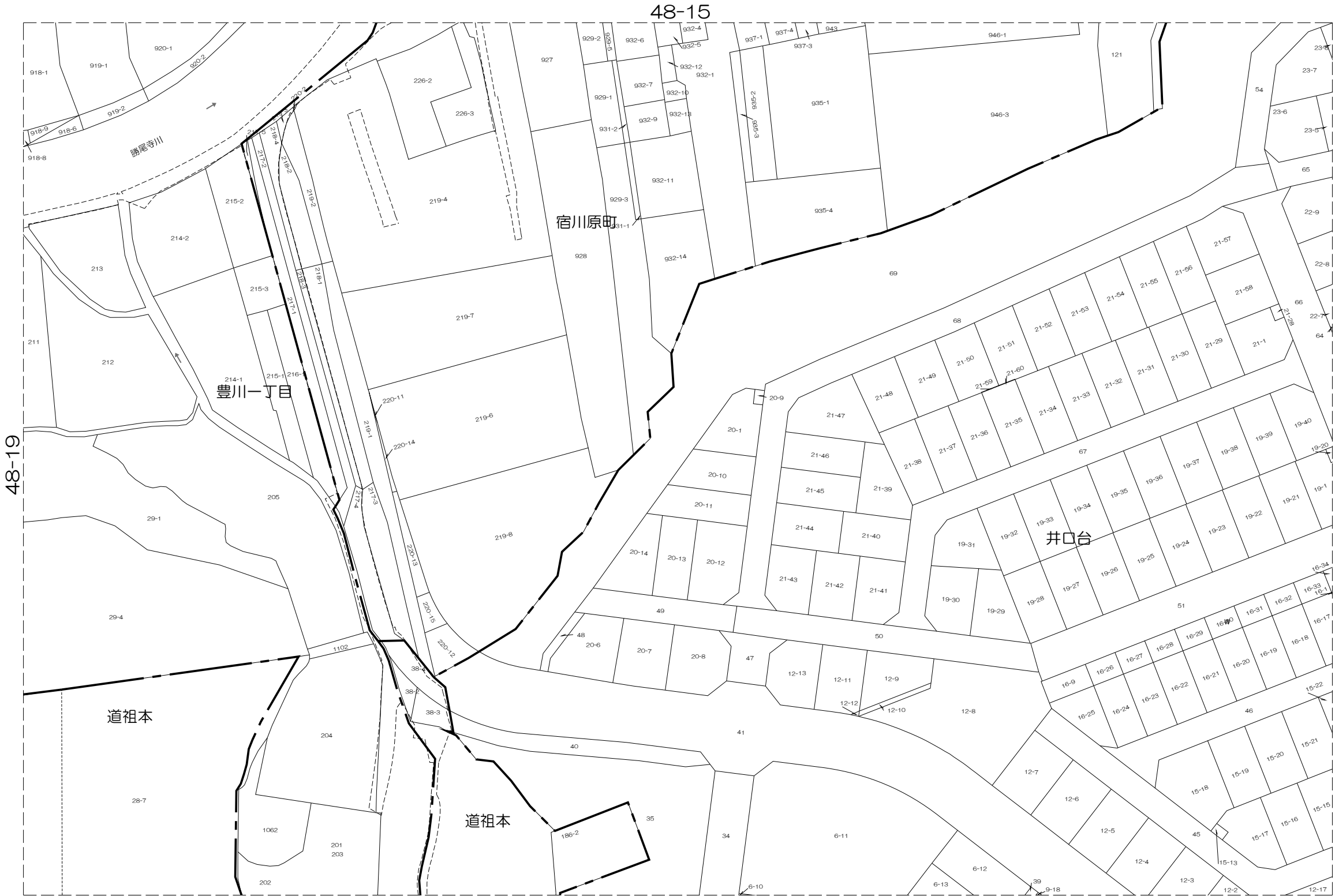
48-20

48-14	48-15	49-11
48-19	48-20	49-16
48-24	48-25	49-21



凡 例	
	道路
	水路
	筆界
	池
	市界
	町丁目界

茨
木
市



内容：令和 7年 1月 1日現在

この図面は地籍参考図として作成
したものであり権利関係には使用
出来ません。

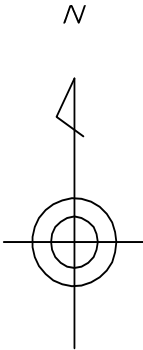
1: 1000

株式会社
パスコ
調製

茨木市地籍参考図

48-21

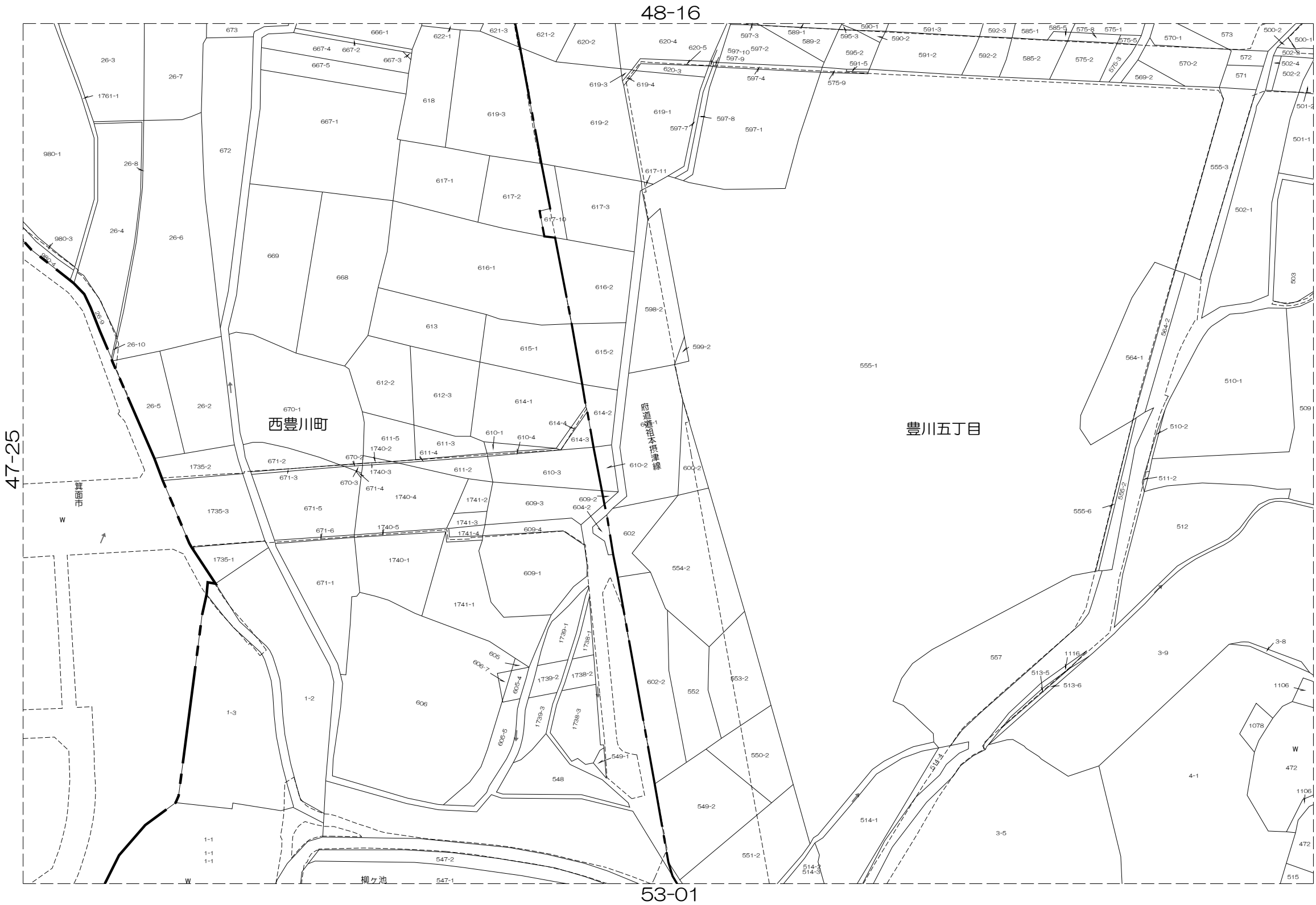
47-20	48-16	48-17
47-25	48-21	48-22
52-05	53-01	53-02



凡 例

	道路
	水路
	筆界
	池
	市界
	町丁目界

茨
木
市



株式会
社 パ
ス コ
調 製

内容：令和 7年 1月 1日現在

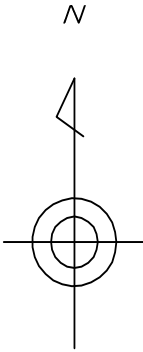
この図面は地籍参考図として作成
したものであり権利関係には使用
出来ません。

1: 1000

茨木市地籍参考図

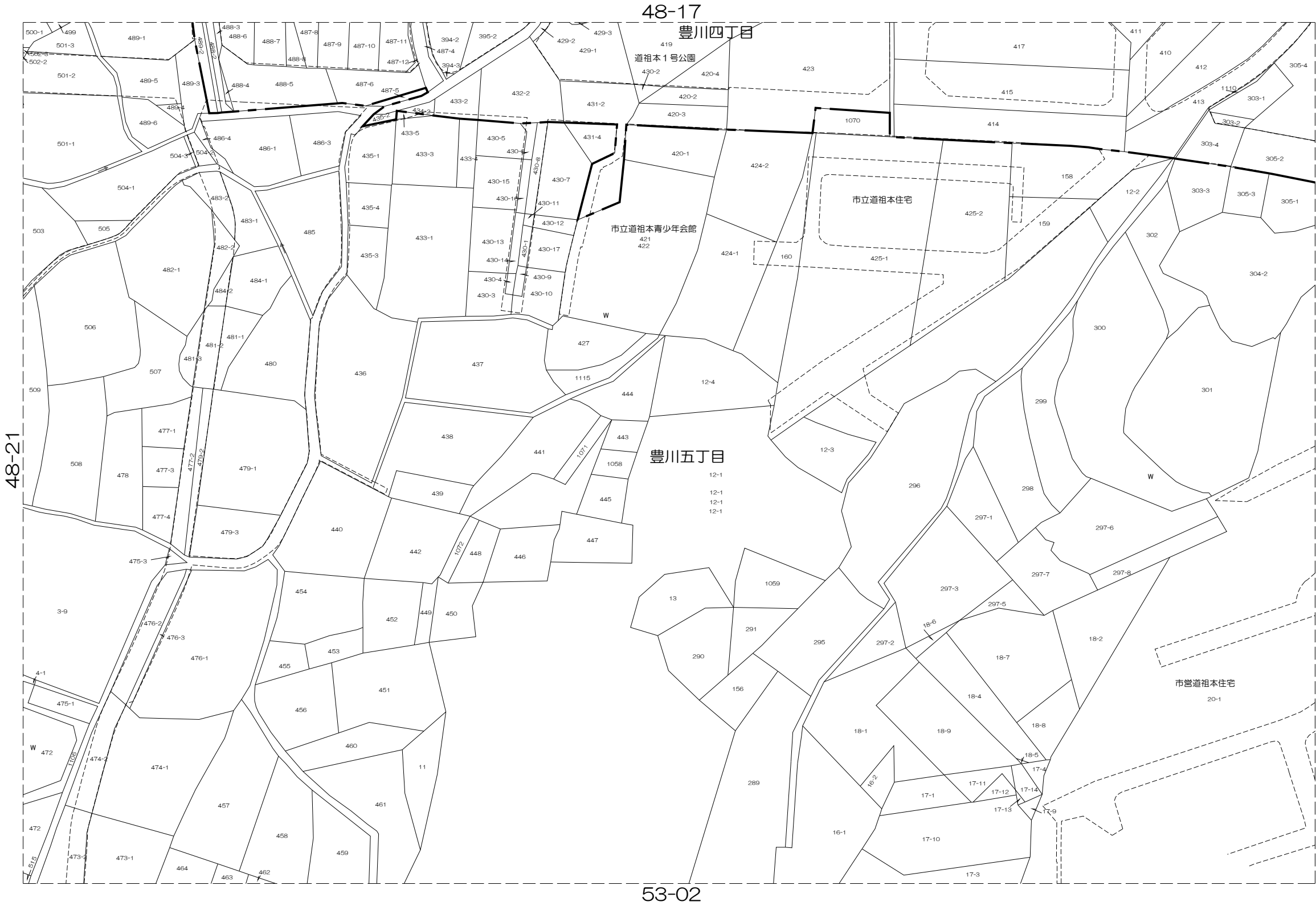
48-22

48-16	48-17	48-18
48-21	48-22	48-23
53-01	53-02	53-03



凡 例	
	道路
	水路
	筆界
	池
	市界
	町丁目界

茨
木
市



株式会
社 パ
ス コ
調 製

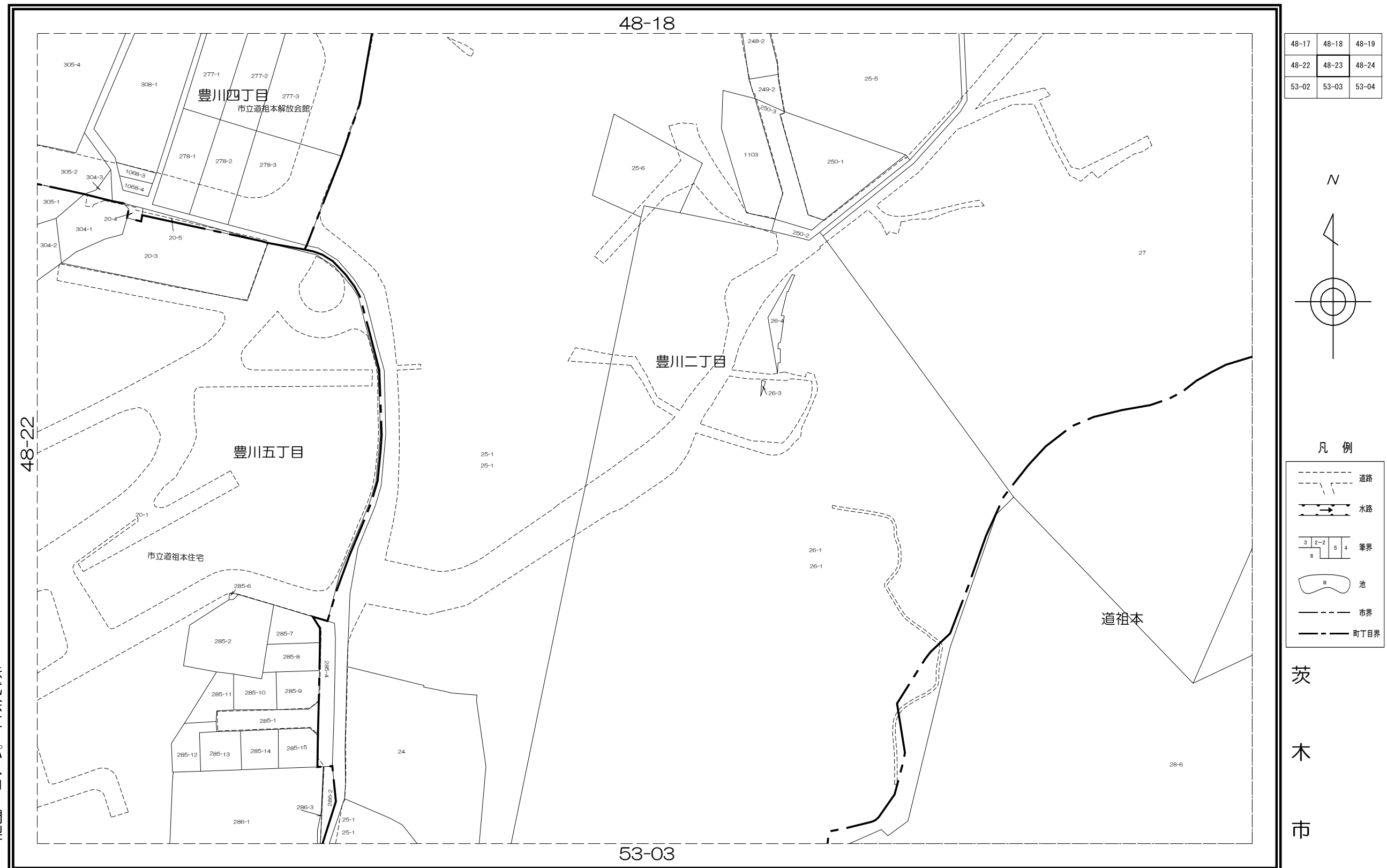
内容：令和 7年 1月 1日現在

この図面は地籍参考図として作成
したものであり権利関係には使用
出来ません。

1: 1000

茨木市地籍参考図

48-23



内容：令和 7年 1月 1日現在

この図面は地籍参考図として作成
したものであり権利関係には使用
出来ません。

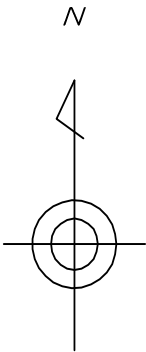
1: 1000

株式会社 パスコ 調製

茨木市地籍参考図

48-25

48-19	48-20	49-16
48-24	48-25	49-21
53-04	53-05	54-01



凡 例

	道路
	水路
	筆界
	池
	市界
	町丁目界

茨
木
市




株
式
会
社
パ
ス
コ
調
製

内容：令和 7年 1月 1日現在

この図面は地籍参考図として作成
したものであり権利関係には使用
出来ません。

1: 1000

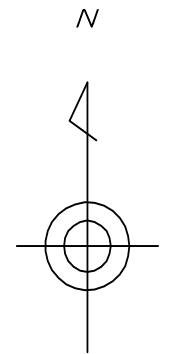
49-01



茨木市地籍参考図

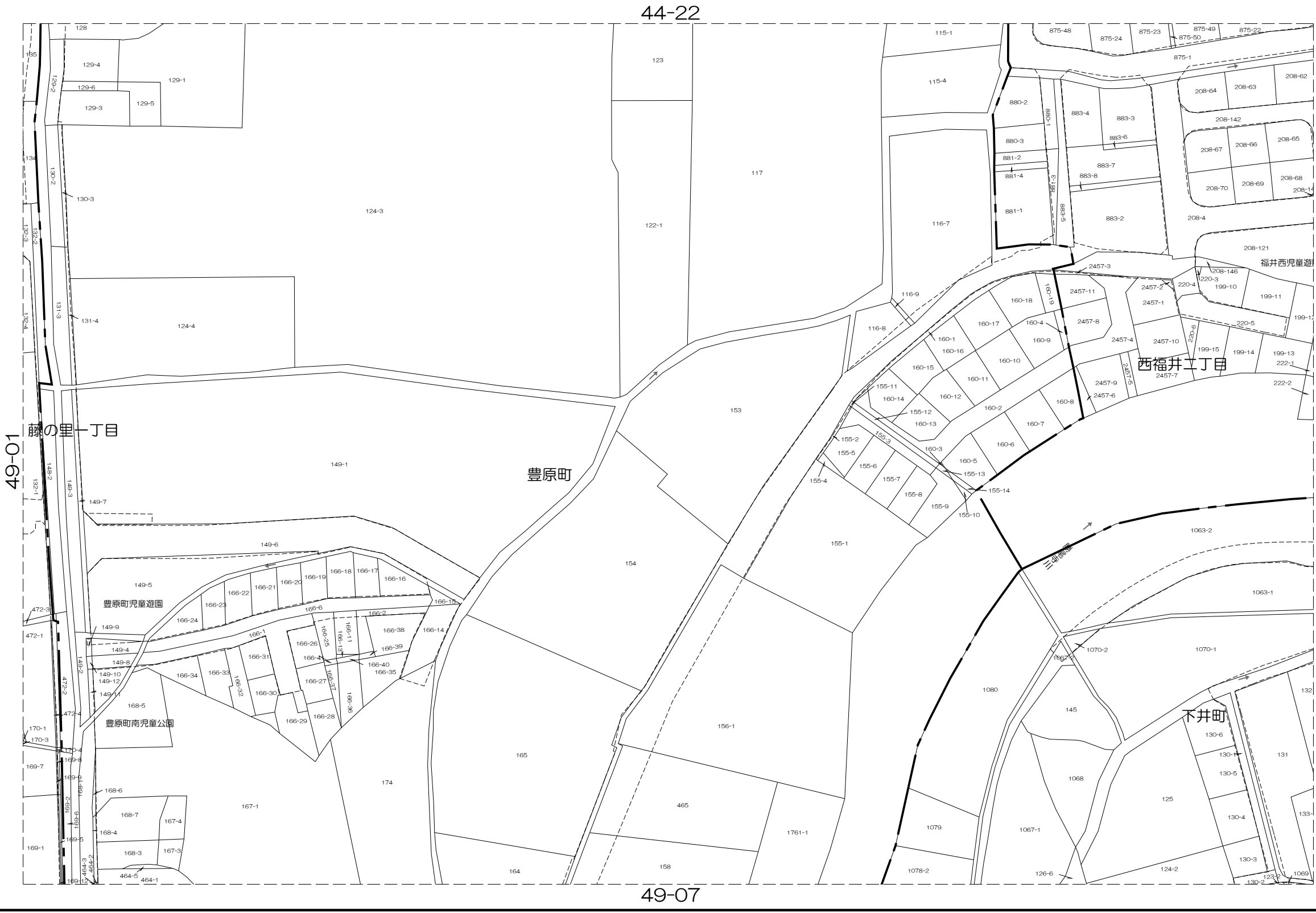
49-02

44-21	44-22	44-23
49-01	49-02	49-03
49-06	49-07	49-08



凡 例	
	道路
	水路
	筆界
	池
	市界
	町丁目界

茨
木
市



株
式
会
社
パ
ス
コ
調
製

内容：令和 7年 1月 1日現在

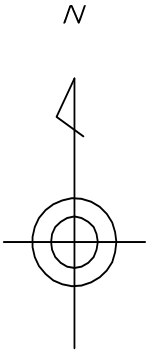
この図面は地籍参考図として作成
したものであり権利関係には使用
出来ません。

1: 1000

茨木市地籍参考図

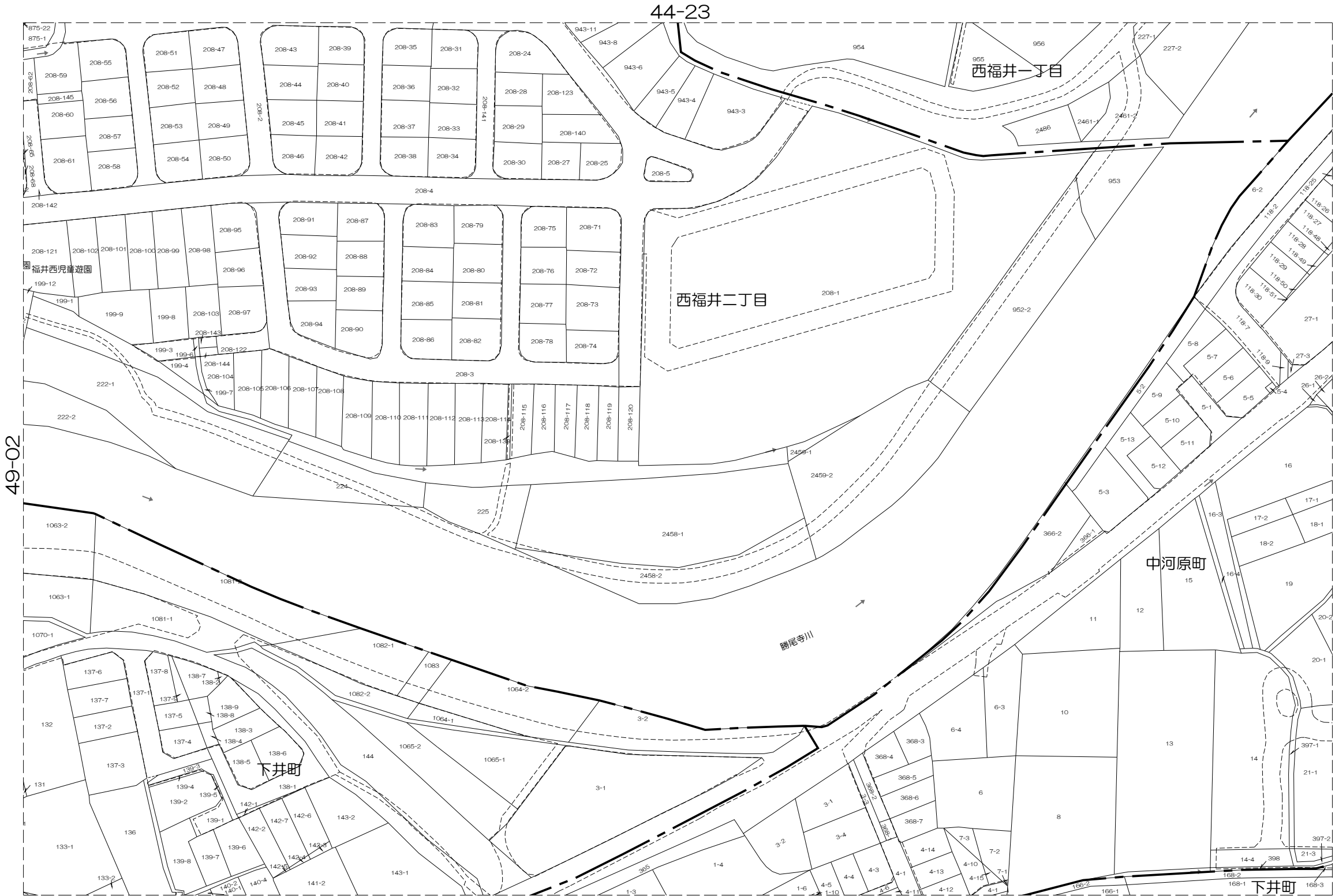
49-03

44-22	44-23	44-24
49-02	49-03	49-04
49-07	49-08	49-09



凡 例	
	道路
	水路
	筆界
	池
	市界
	町丁目界

茨
木
市



株式会
社
パ
ス
コ
調
製

内容：令和 7年 1月 1日現在

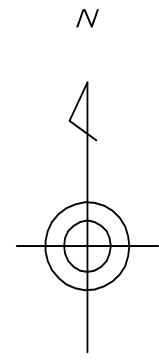
この図面は地籍参考図として作成
したものであり権利関係には使用
出来ません。

1: 1000

茨木市地籍参考図

49-04

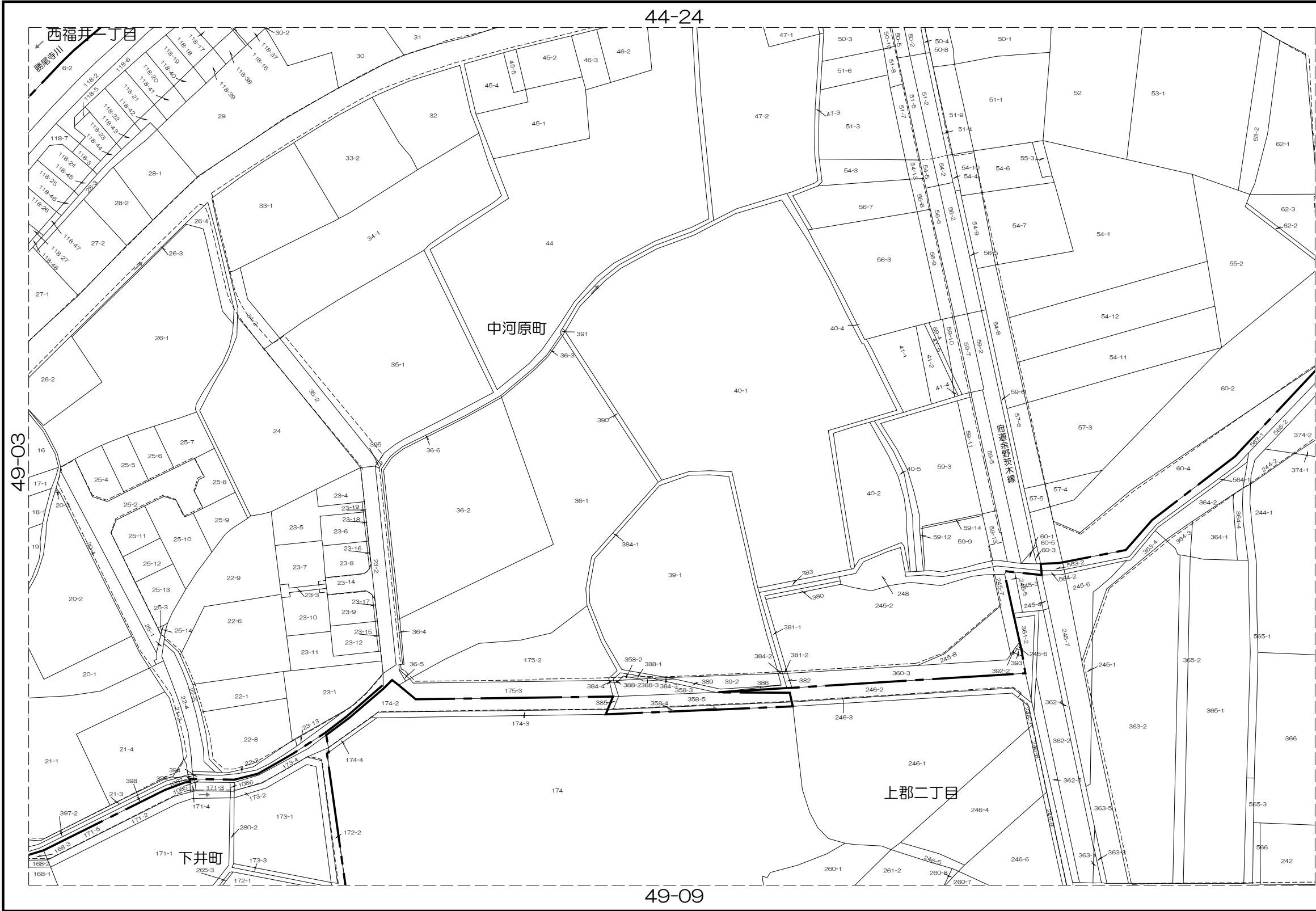
44-23	44-24	44-25
49-03	49-04	49-05
49-08	49-09	49-10



凡 例

- 道路
- 水路
- 筆界
- 池
- 市界
- 町丁目界

茨
木
市



株式会社
パスコ
調製

内容：令和 7年 1月 1日現在

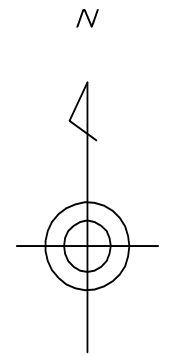
この図面は地籍参考図として作成
したものであり権利関係には使用
出来ません。

1: 1000

茨木市地籍参考図

49-05

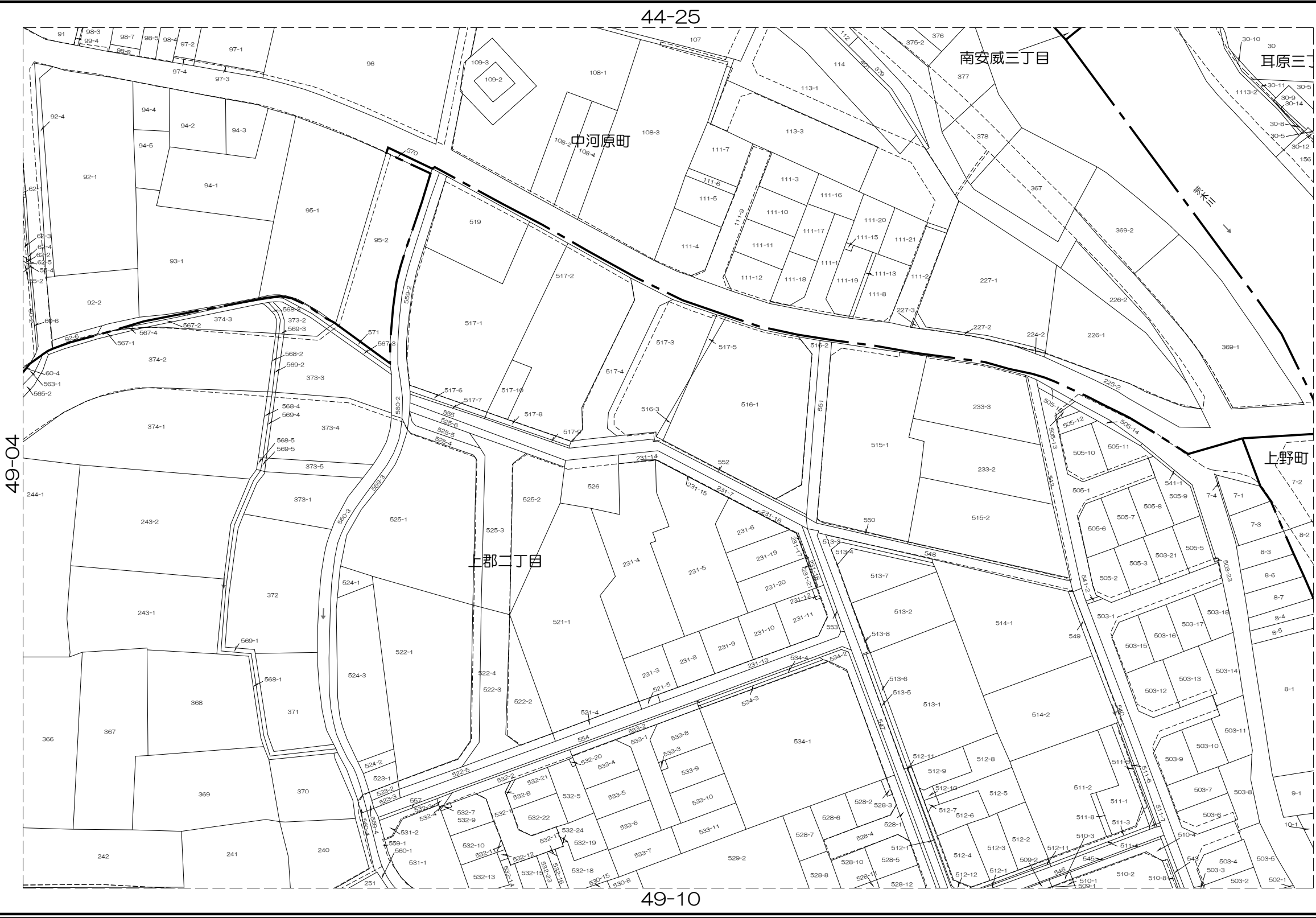
44-24	44-25	45-21
49-04	49-05	50-01
49-09	49-10	50-06



凡 例

- 道路
- 水路
- 筆界
- 池
- 市界
- 町丁目界

茨
木
市



内容：令和 7年 1月 1日現在

この図面は地籍参考図として作成
したものであり権利関係には使用
出来ません。

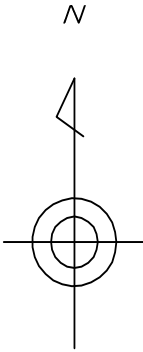
1: 1000

株式会社
パスコ
調製

茨木市地籍参考図

49-06

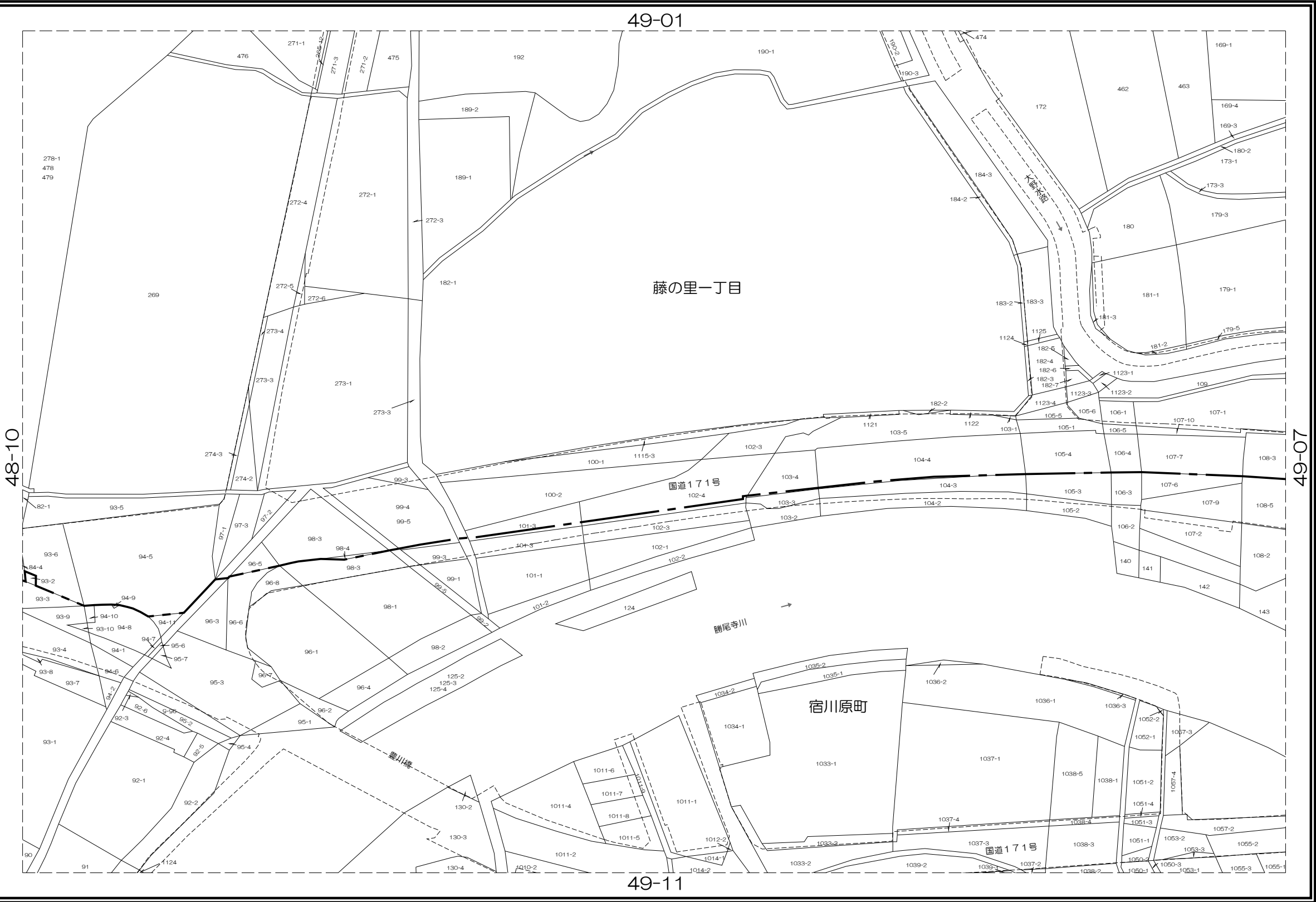
48-05	49-01	49-02
48-10	49-06	49-07
48-15	49-11	49-12



凡 例

	道路
	水路
	筆界
	池
	市界
	町丁目界

茨
木
市



株式会
社 パ
ス コ
調 製

内容：令和 7年 1月 1日現在

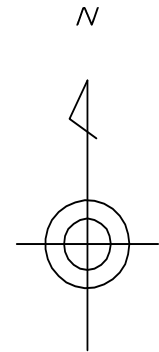
この図面は地籍参考図として作成
したものであり権利関係には使用
出来ません。

1: 1000

茨木市地籍参考図

49-07

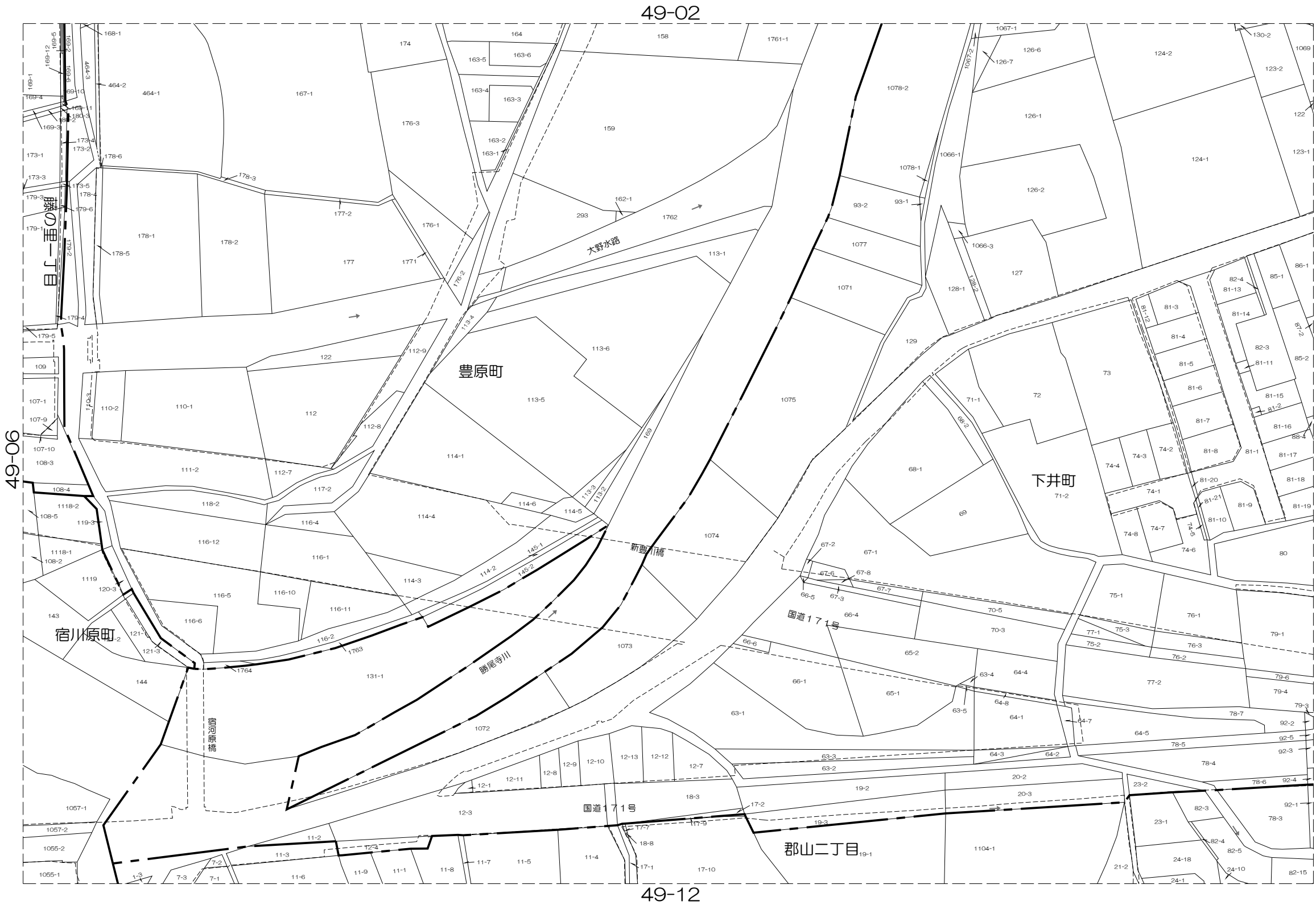
49-01	49-02	49-03
49-06	49-07	49-08
49-11	49-12	49-13



凡 例

- 道路
- 水路
- 筆界
- 池
- 市界
- 町丁目界

茨
木
市



内容：令和 7年 1月 1日現在

この図面は地籍参考図として作成
したものであり権利関係には使用
出来ません。

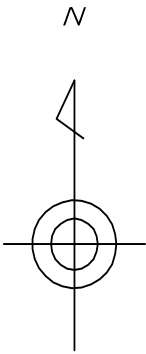
1: 1000

株式会社
パスコ
調製

茨木市地籍参考図

49-08

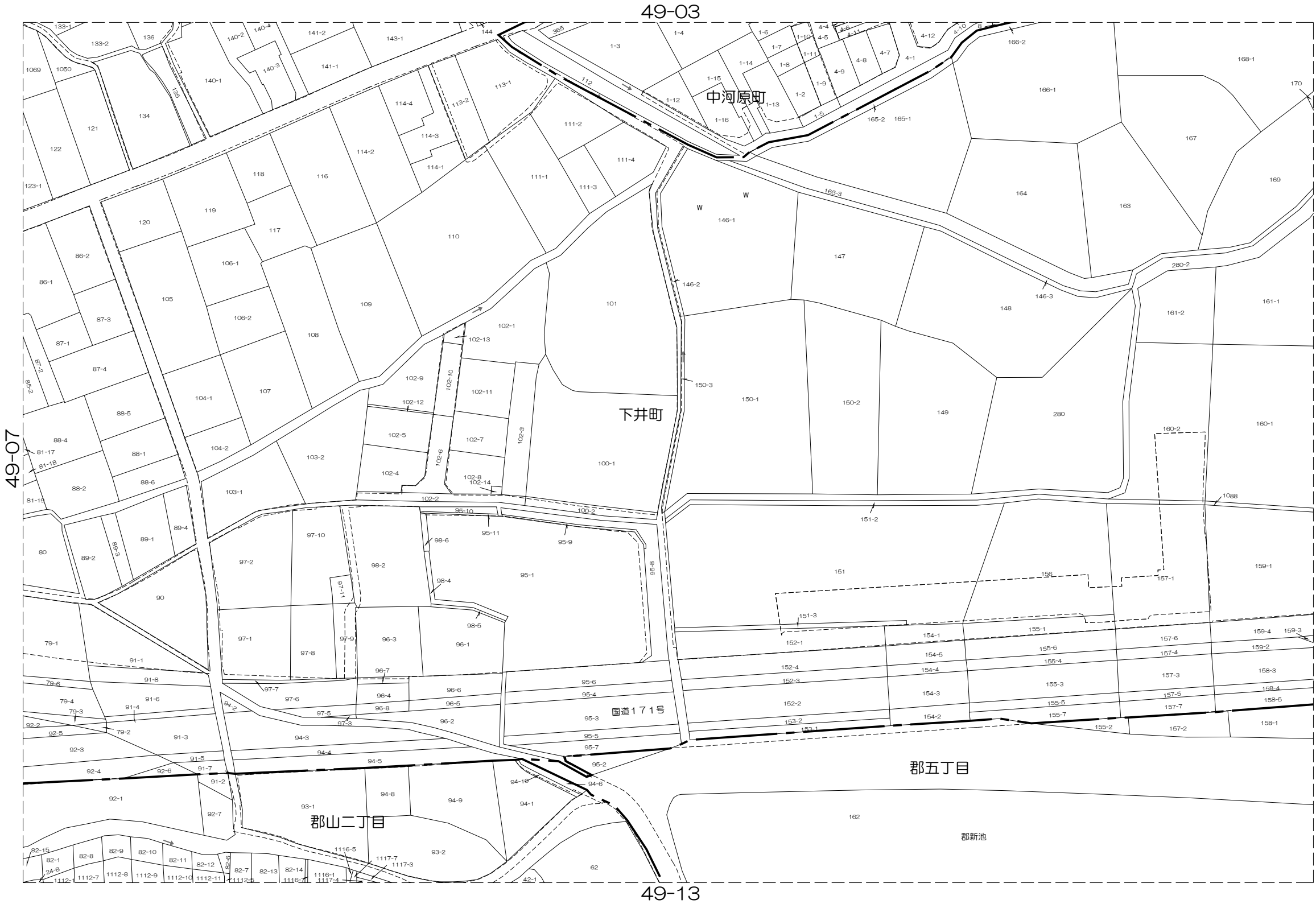
49-02	49-03	49-04
49-07	49-08	49-09
49-12	49-13	49-14



凡 例

	道路
	水路
	筆界
	池
	市界
	町丁目界

茨
木
市



内容：令和 7年 1月 1日現在

この図面は地籍参考図として作成
したものであり権利関係には使用
出来ません。

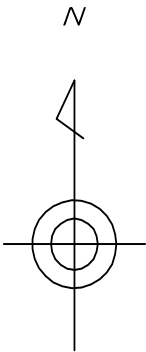
1: 1000

株式会
社
パ
ス
コ
調
製

茨木市地籍参考図

49-09

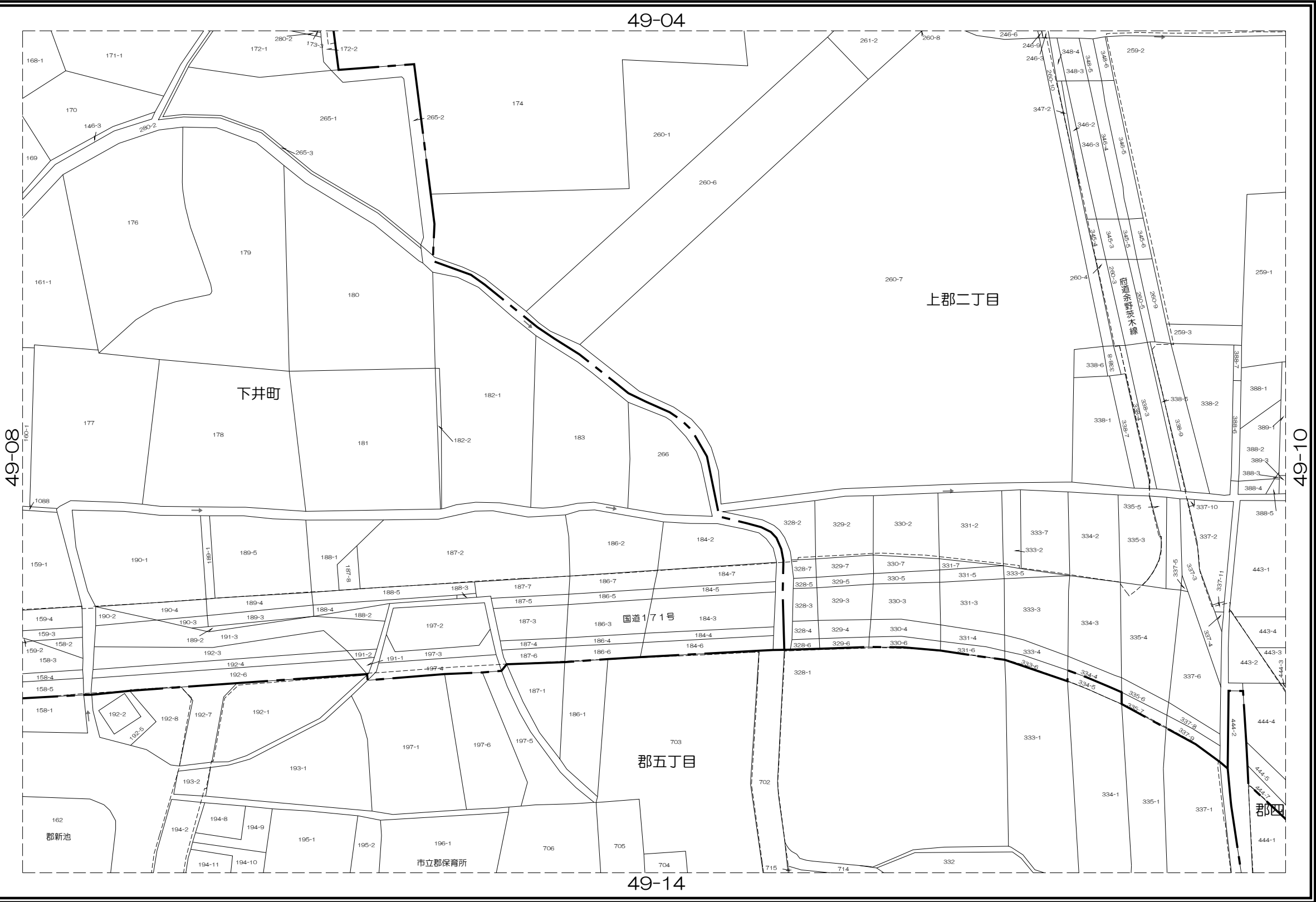
49-03	49-04	49-05
49-08	49-09	49-10
49-13	49-14	49-15



凡 例

	道路
	水路
	筆界
	池
	市界
	町丁目界

茨
木
市



内容：令和 7年 1月 1日現在

この図面は地籍参考図として作成
したものであり権利関係には使用
出来ません。

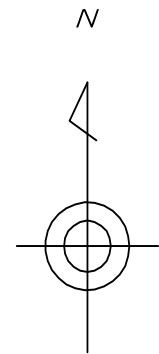
1: 1000

株式会
社
パ
ス
コ
調
製

茨木市地籍参考図

49-10

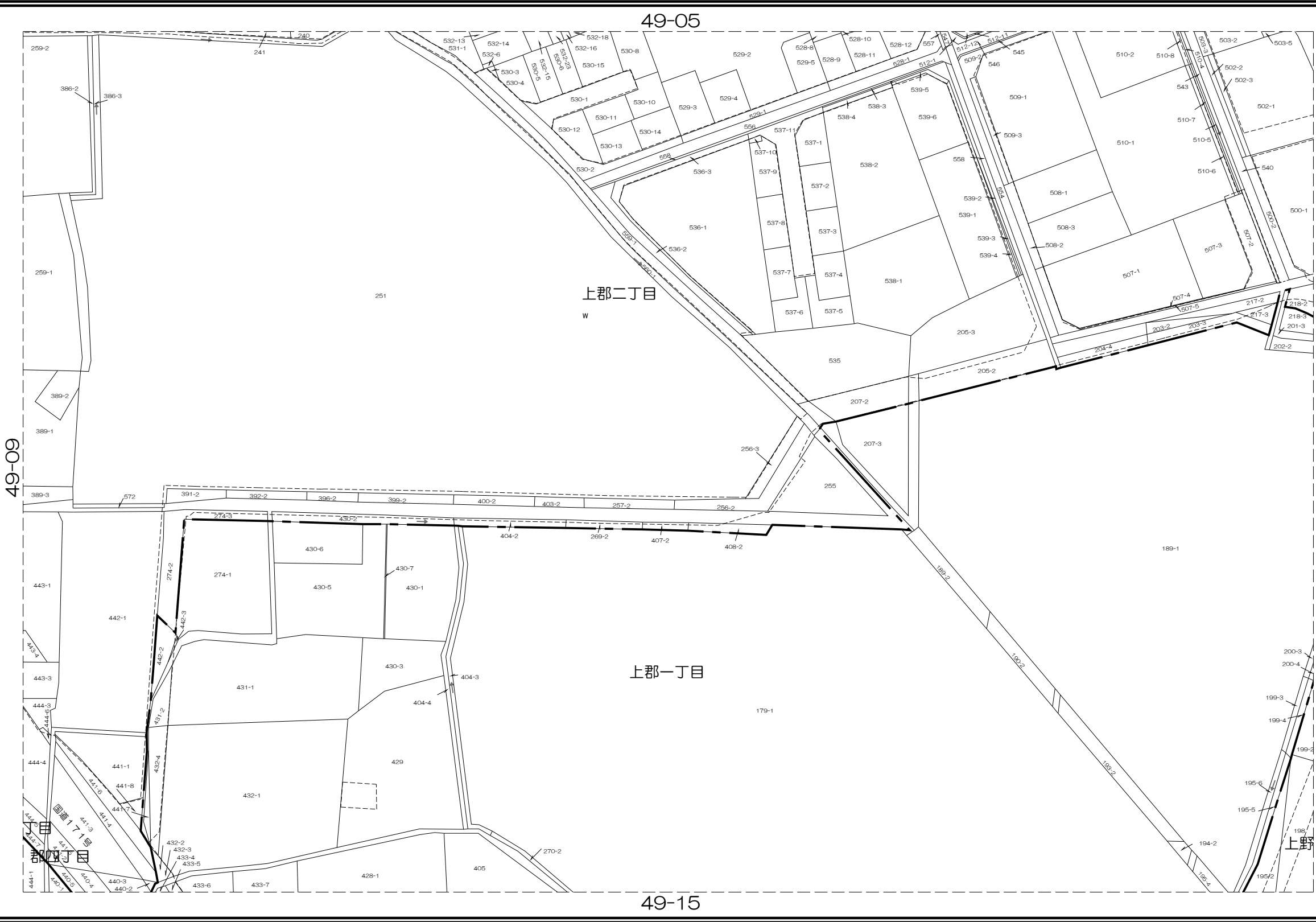
49-04	49-05	50-01
49-09	49-10	50-06
49-14	49-15	50-11



凡 例

	道路
	水路
	筆界
	池
	市界
	町丁目界

茨
木
市



株式会
社 パ
ス コ
調 製

内容：令和 7年 1月 1日現在

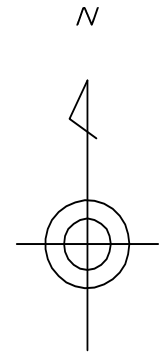
この図面は地籍参考図として作成
したものであり権利関係には使用
出来ません。

1: 1000

茨木市地籍参考図

49-11

48-10	49-06	49-07
48-15	49-11	49-12
48-20	49-16	49-17



凡 例	
	道路
	水路
	筆界
	池
	市界
	町丁目界

茨
木
市



株式会
社 パ
ス コ
調 製

内容：令和 7年 1月 1日現在

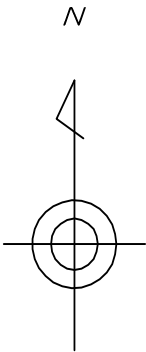
この図面は地籍参考図として作成
したものであり権利関係には使用
出来ません。

1: 1000

茨木市地籍参考図

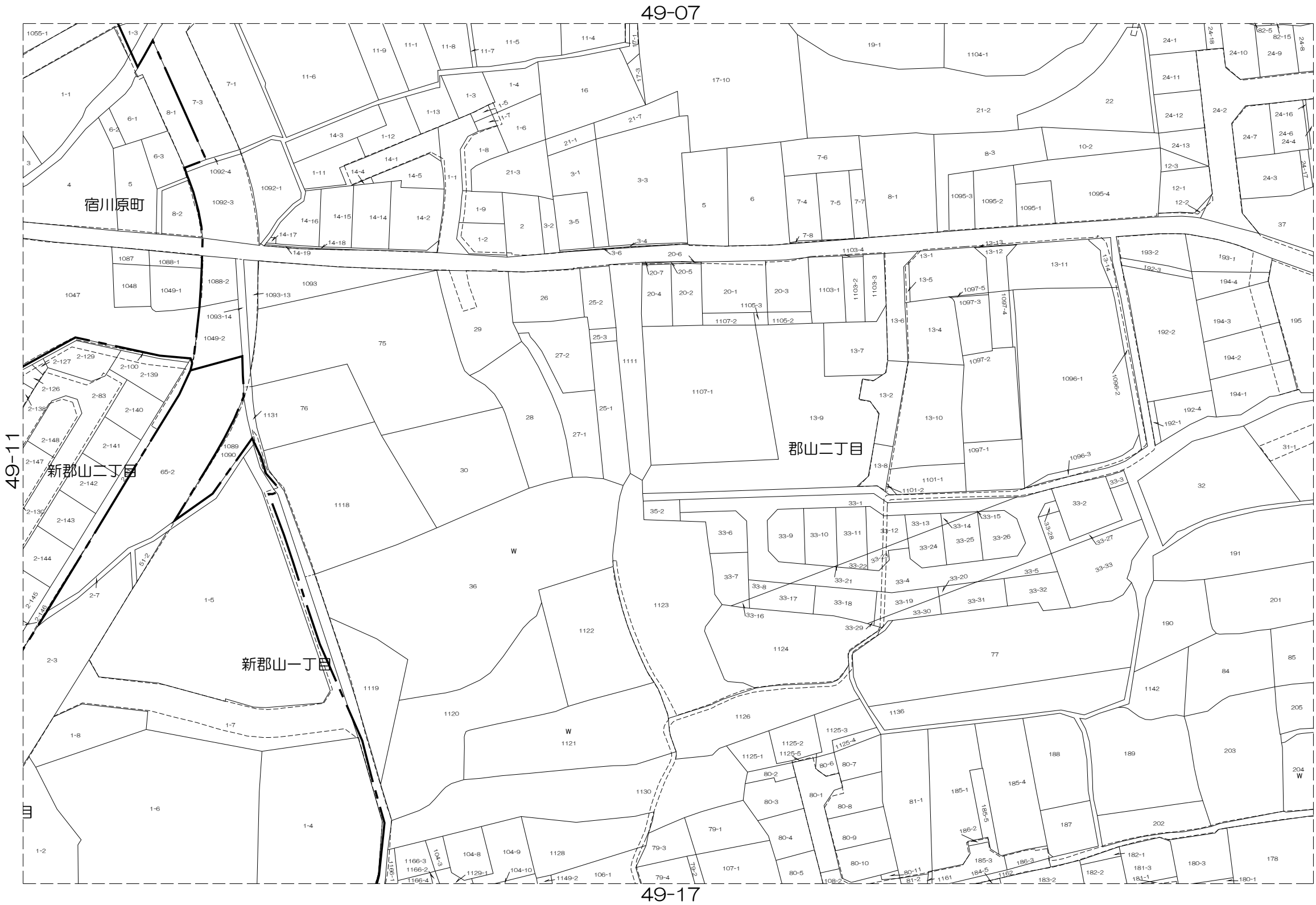
49-12

49-06	49-07	49-08
49-11	49-12	49-13
49-16	49-17	49-18



凡 例	
	道路
	水路
	筆界
	池
	市界
	町丁目界

茨
木
市



内容：令和 7年 1月 1日現在

この図面は地籍参考図として作成
したものであり権利関係には使用
出来ません。

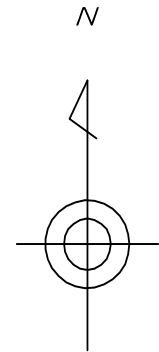
1: 1000

株式会
社 パ
ス
コ 調
製

茨木市地籍参考図

49-13

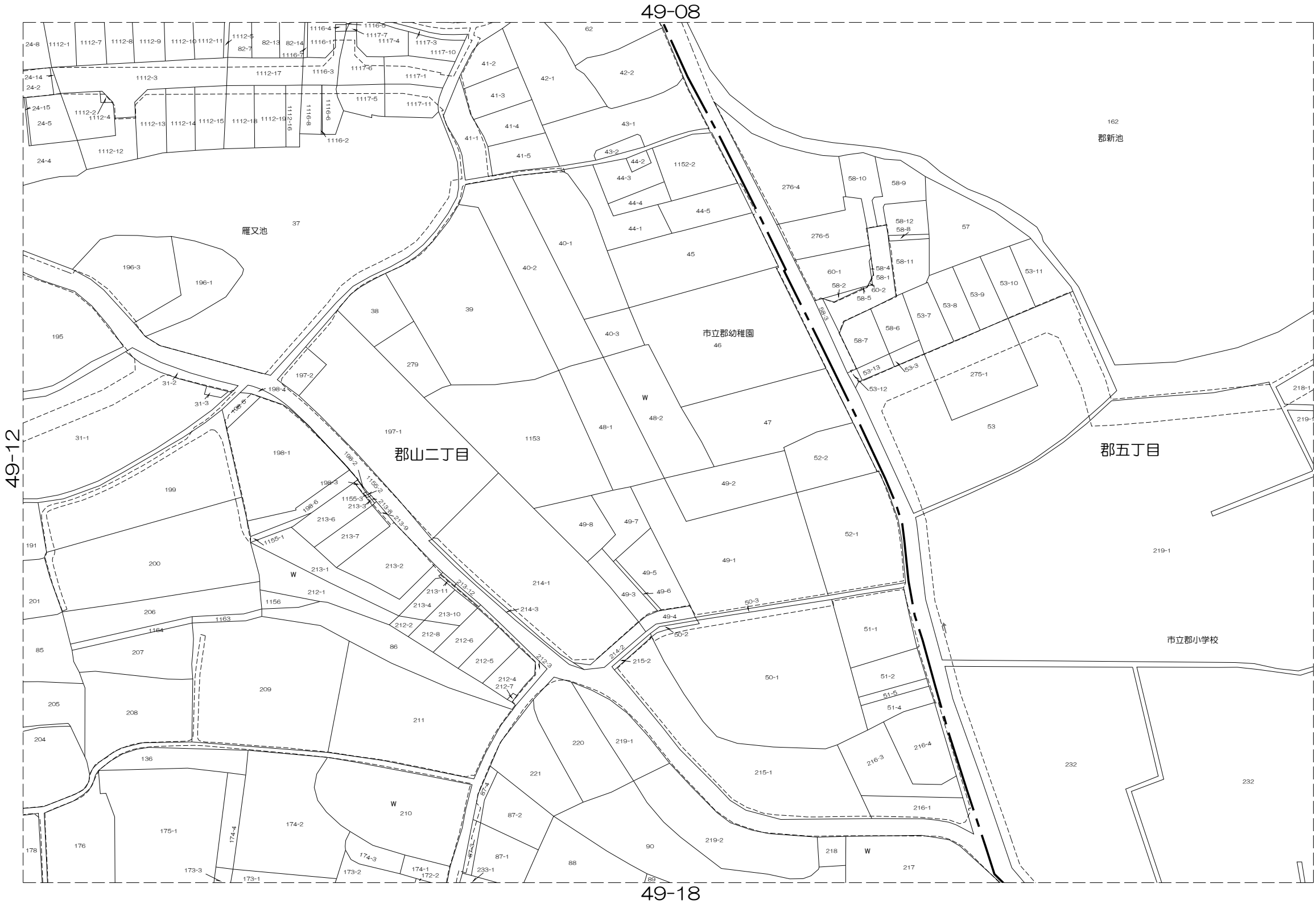
49-07	49-08	49-09
49-12	49-13	49-14
49-17	49-18	49-19



凡 例

- 道路
- 水路
- 筆界
- 池
- 市界
- 町丁目界

茨
木
市



内容：令和 7年 1月 1日現在

この図面は地籍参考図として作成
したものであり権利関係には使用
出来ません。

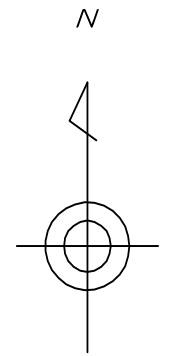
1: 1000

株式会社
パスコ
調製

茨木市地籍参考図

49-14

49-08	49-09	49-10
49-13	49-14	49-15
49-18	49-19	49-20



凡 例	
	道路
	水路
	筆界
	池
	市界
	町丁目界

茨
木
市



内容：令和 7年 1月 1日現在

この図面は地籍参考図として作成
したものであり権利関係には使用
出来ません。

1: 1000

株式会社
パスコ
調製

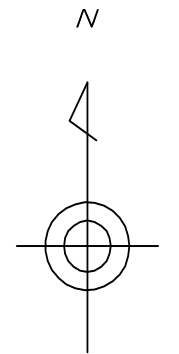
49-15



茨木市地籍参考図

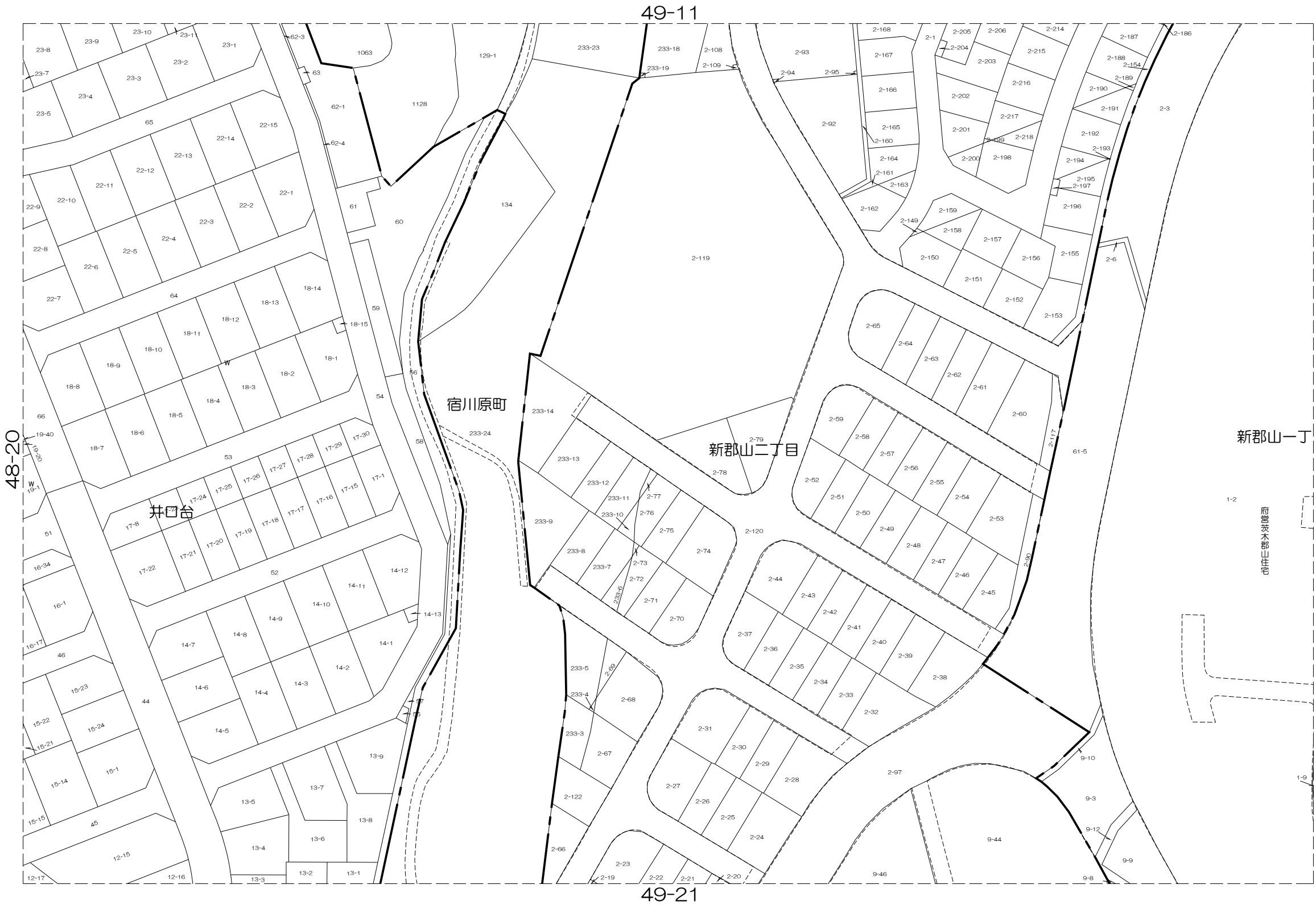
49-16

48-15	49-11	49-12
48-20	49-16	49-17
48-25	49-21	49-22



凡 例	
	道路
	水路
	筆界
	池
	市界
	町丁目界

茨
木
市



株式会
社
パ
ス
コ
調
製

内容：令和 7年 1月 1日現在

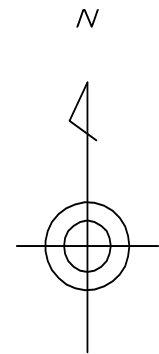
この図面は地籍参考図として作成
したものであり権利関係には使用
出来ません。

1: 1000

茨木市地籍参考図

49-17

49-11	49-12	49-13
49-16	49-17	49-18
49-21	49-22	49-23



凡 例	
	道路
	水路
	筆界
	池
	市界
	町丁目界

茨
木
市



株式会
社
パス
コ
調製

内容：令和 7年 1月 1日現在

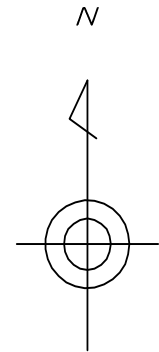
この図面は地籍参考図として作成
したものであり権利関係には使用
出来ません。

1: 1000

茨木市地籍参考図

49-18

49-12	49-13	49-14
49-17	49-18	49-19
49-22	49-23	49-24



凡 例

- 道路 (dashed line)
- 水路 (line with arrows)
- 筆界 (line with numbers 3, 2, 5, 4, 8)
- 池 (shape with 'W')
- 市界 (long dashed line)
- 町丁目界 (thick dashed line)

茨
木
市



内容：令和 7年 1月 1日現在

この図面は地籍参考図として作成したものであり権利関係には使用出来ません。

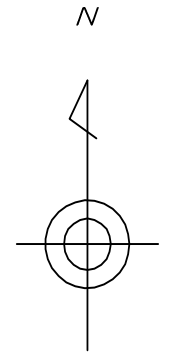
1: 1000

株式会社
パスコ
調製

茨木市地籍参考図

49-19

49-13	49-14	49-15
49-18	49-19	49-20
49-23	49-24	49-25



凡 例

- 道路
- 水路
- 筆界
- 池
- 市界
- 町丁目界

茨
木
市



内容：令和 7年 1月 1日現在

この図面は地籍参考図として作成
したものであり権利関係には使用
出来ません。

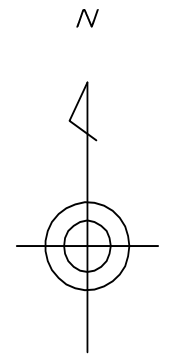
1: 1000

株式会
社 パ
ス
コ 調
製

茨木市地籍参考図

49-20

49-14	49-15	50-11
49-19	49-20	50-16
49-24	49-25	50-21



凡 例

- 道路
- 水路
- 筆界
- 池
- 市界
- 町丁目界

茨
木
市



株式会社
パスコ
調製

内容：令和 7年 1月 1日現在

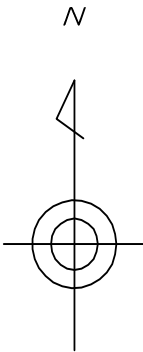
この図面は地籍参考図として作成
したものであり権利関係には使用
出来ません。

1: 1000

茨木市地籍参考図

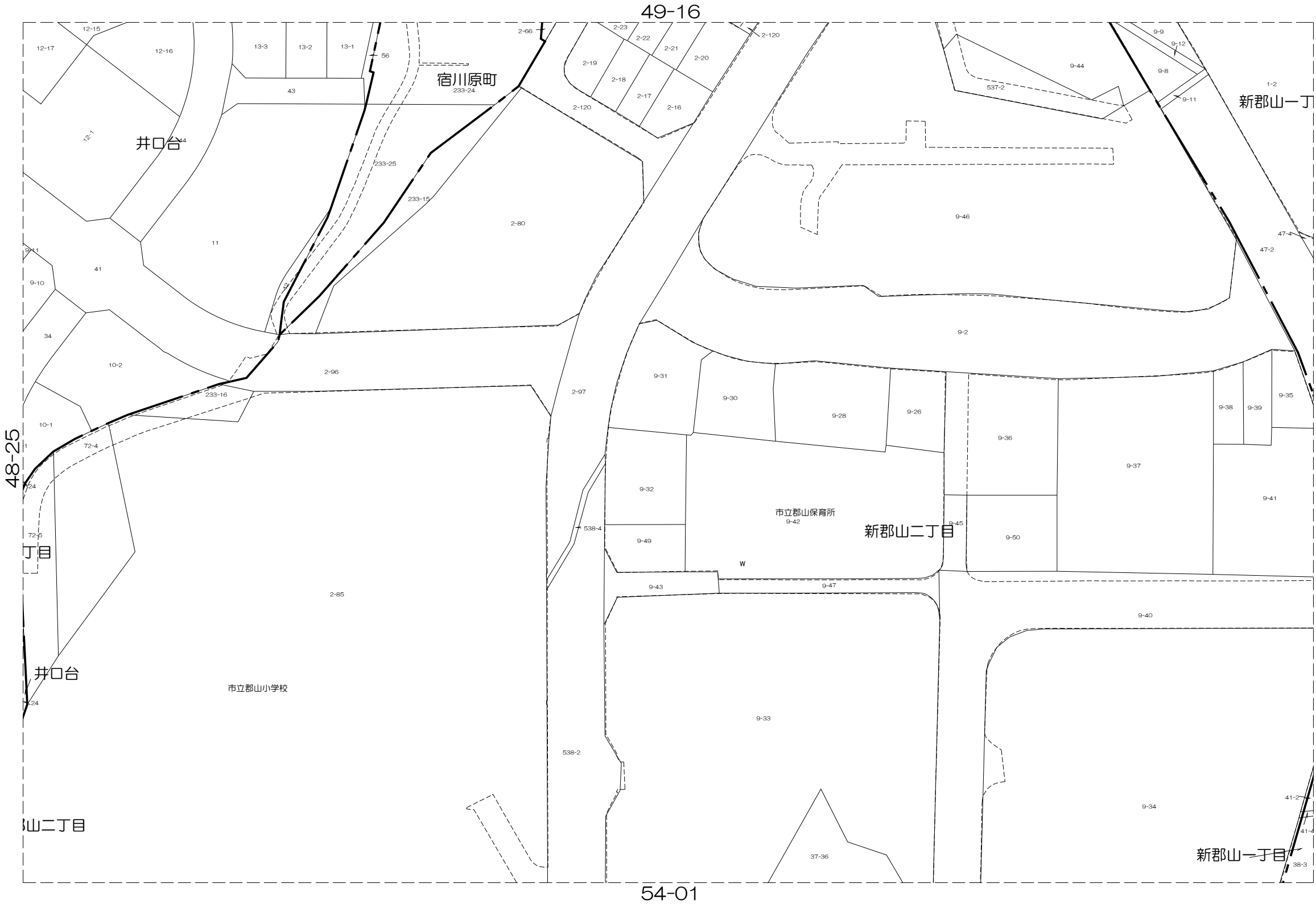
49-21

48-20	49-16	49-17
48-25	49-21	49-22
53-05	54-01	54-02



凡 例	
	道路
	水路
	筆界
	池
	市界
	町丁目界

茨
木
市



株
式
会
社
パ
ス
コ
調
製

内容：令和 7年 1月 1日現在

この図面は地籍参考図として作成
したものであり権利関係には使用
出来ません。

1: 1000

茨木市地籍参考図

49-22



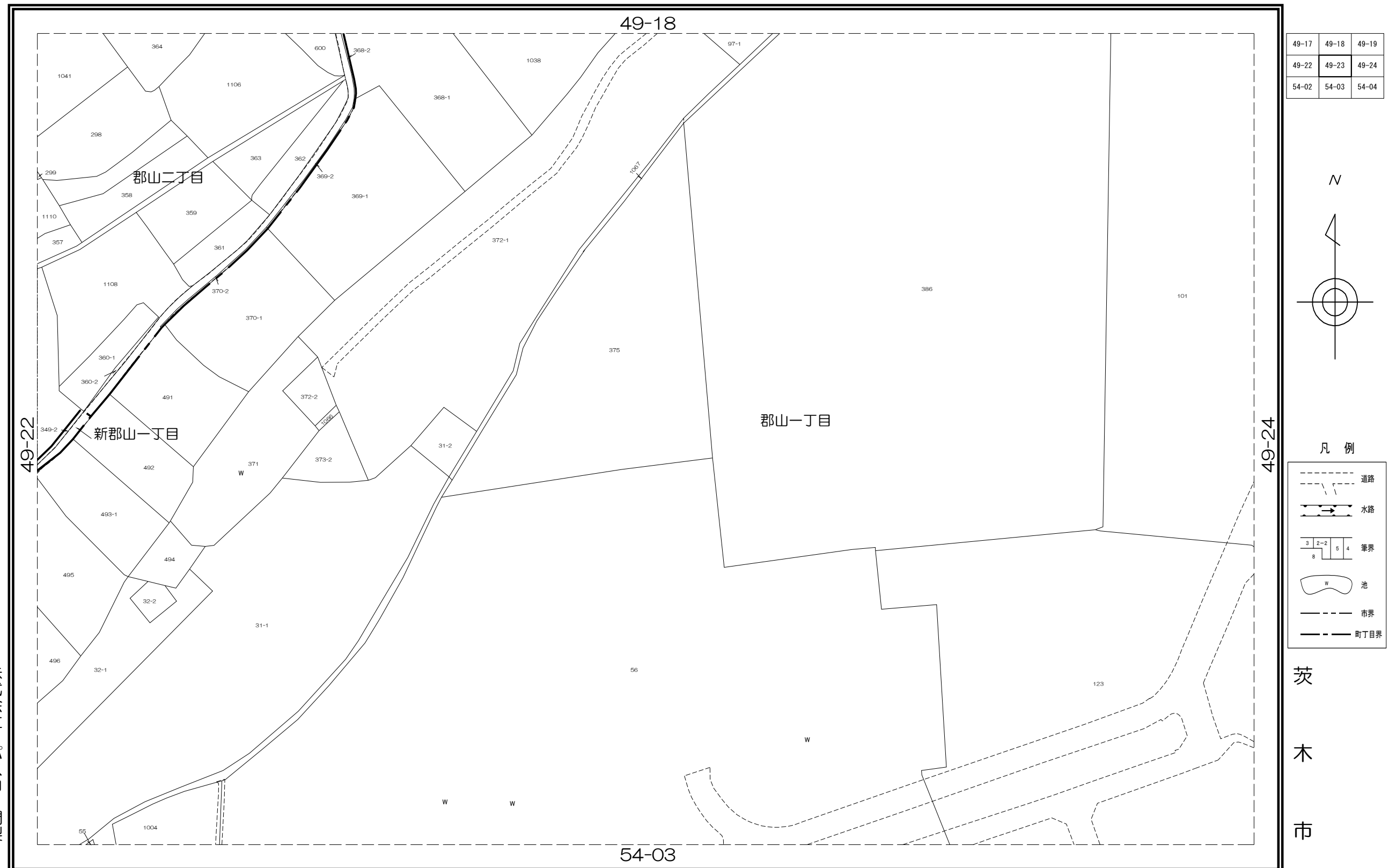
内容：令和 7年 1月 1日現在

この図面は地籍参考図として作成
したものであり権利関係には使用
出来ません。

1: 1000

茨木市地籍参考図

49-23



内容：令和 7年 1月 1日現在

この図面は地籍参考図として作成したものであり権利関係には使用出来ません。

1: 1000

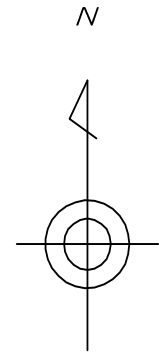
株式会社 パスコ 調製

茨木市

茨木市地籍参考図

49-24

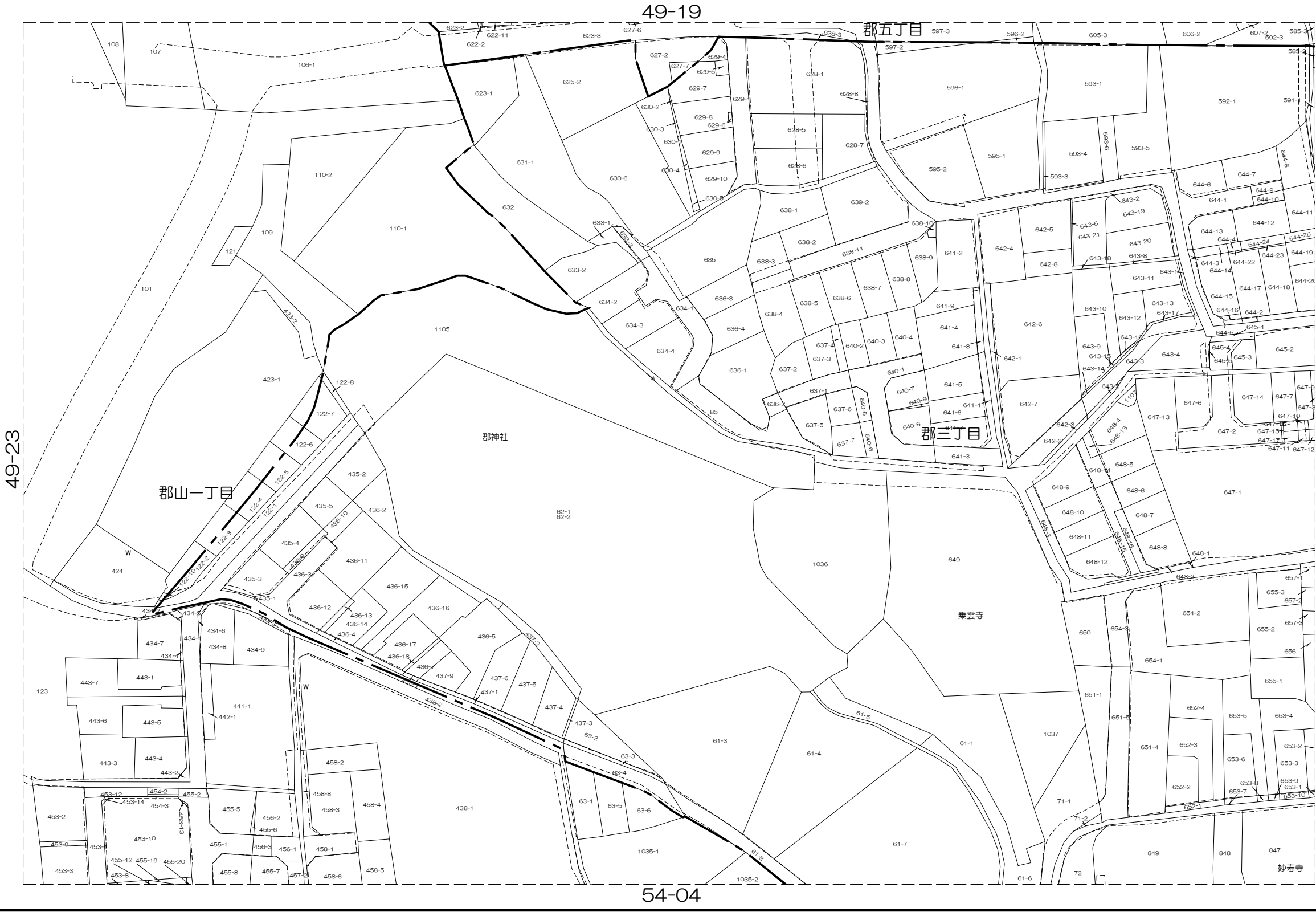
49-18	49-19	49-20
49-23	49-24	49-25
54-03	54-04	54-05



凡 例

	道路
	水路
	筆界
	池
	市界
	町丁目界

茨
木
市



株式会
社
パ
ス
コ
調
製

内容：令和 7年 1月 1日現在

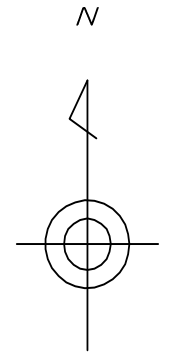
この図面は地籍参考図として作成
したものであり権利関係には使用
出来ません。

1: 1000

茨木市地籍参考図

49-25

49-19	49-20	50-16
49-24	49-25	50-21
54-04	54-05	55-01



凡 例	
	道路
	水路
	筆界
	池
	市界
	町丁目界

茨
木
市



内容：令和 7年 1月 1日現在

この図面は地籍参考図として作成
したものであり権利関係には使用
出来ません。

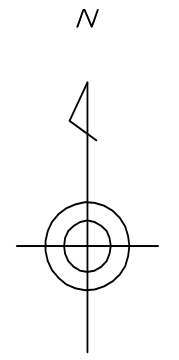
1: 1000

株式会社
パスコ
調製

茨木市地籍参考図

50-01

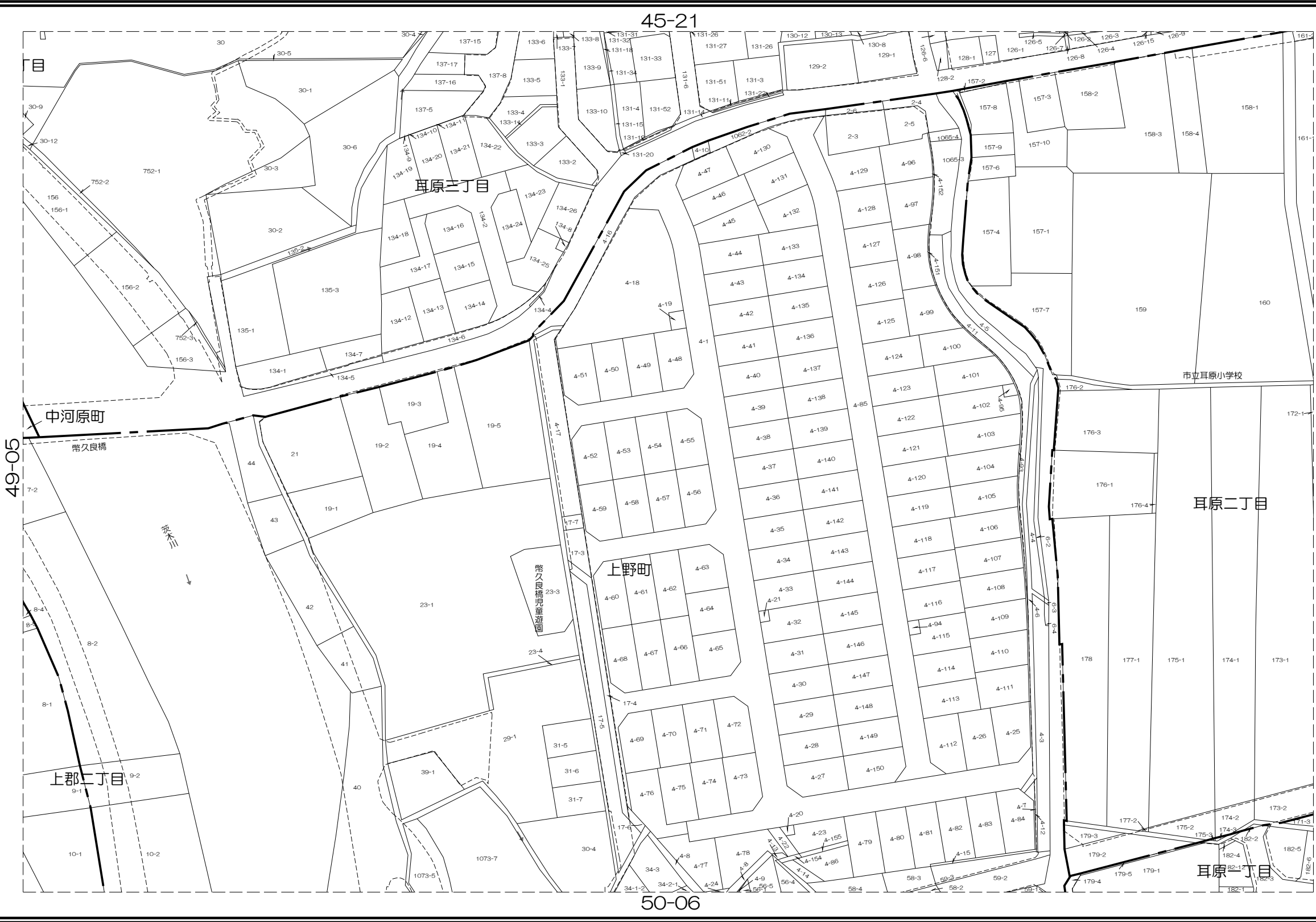
44-25	45-21	45-22
49-05	50-01	50-02
49-10	50-06	50-07



凡 例

- 道路
- 水路
- 筆界
- 池
- 市界
- 町丁目界

茨
木
市



内容：令和 7年 1月 1日現在

この図面は地籍参考図として作成したものであり権利関係には使用出来ません。

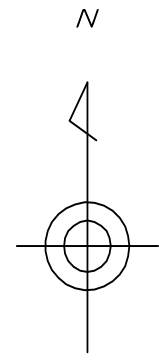
1: 1000

株式会社
パスコ
調製

茨木市地籍参考図

50-02

45-21	45-22	45-23
50-01	50-02	50-03
50-06	50-07	50-08



凡 例

- 道路
- 水路
- 筆界
- 池
- 市界
- 町丁目界

茨
木
市



内容：令和 7年 1月 1日現在

この図面は地籍参考図として作成
したものであり権利関係には使用
出来ません。

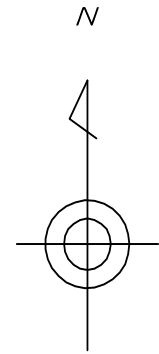
1: 1000

株式会社
パスコ
調製

茨木市地籍参考図

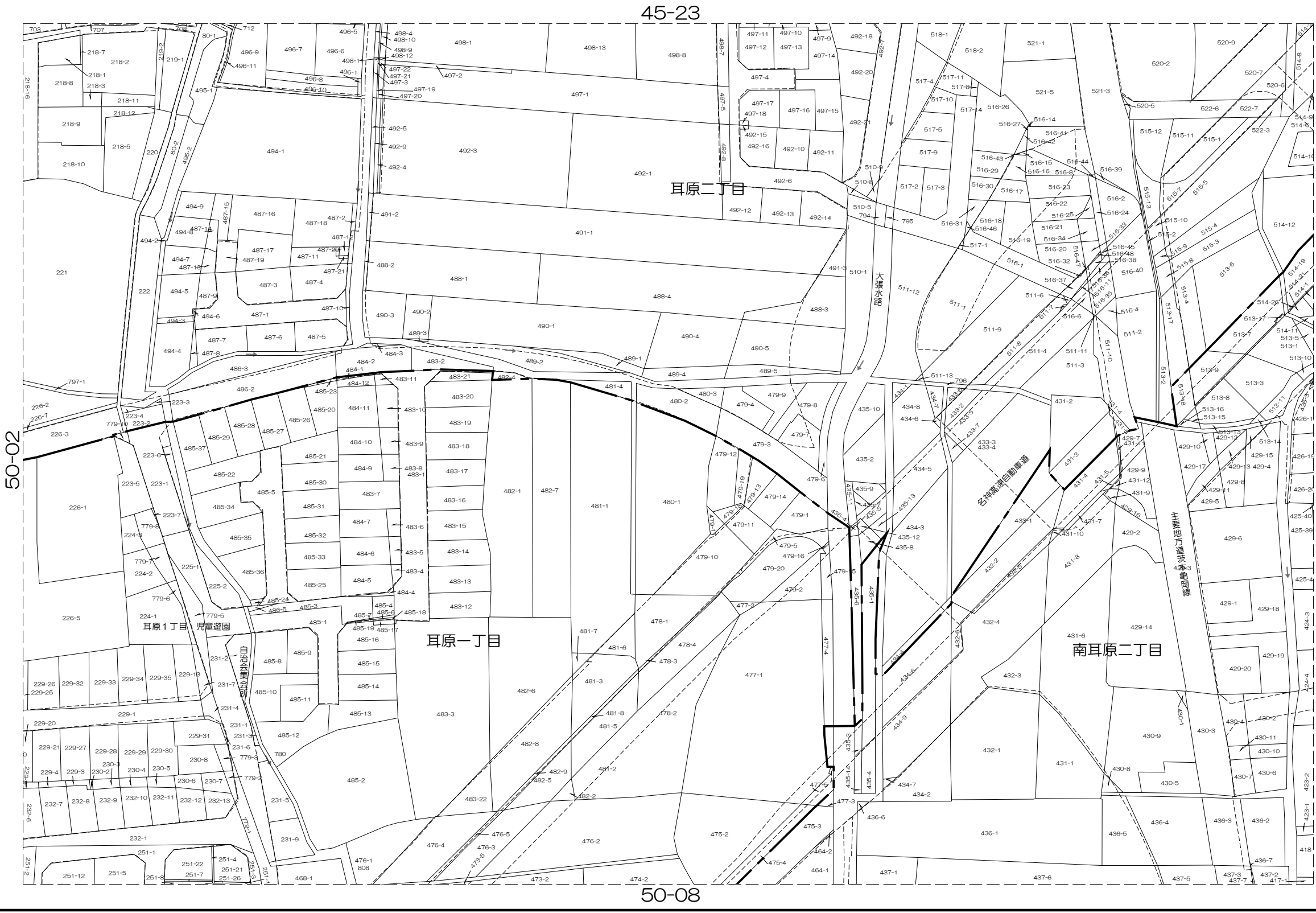
50-03

45-22	45-23	45-24
50-02	50-03	50-04
50-07	50-08	50-09



凡 例	
	道路
	水路
	筆界
	池
	市界
	町丁目界

茨
木
市



株式会
社 パ
ス コ
調製

内容：令和 7年 1月 1日現在

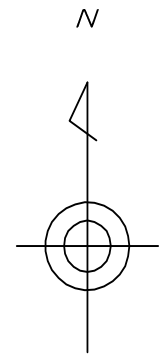
この図面は地籍参考図として作成
したものであり権利関係には使用
出来ません。

1: 1000

茨木市地籍参考図

50-04

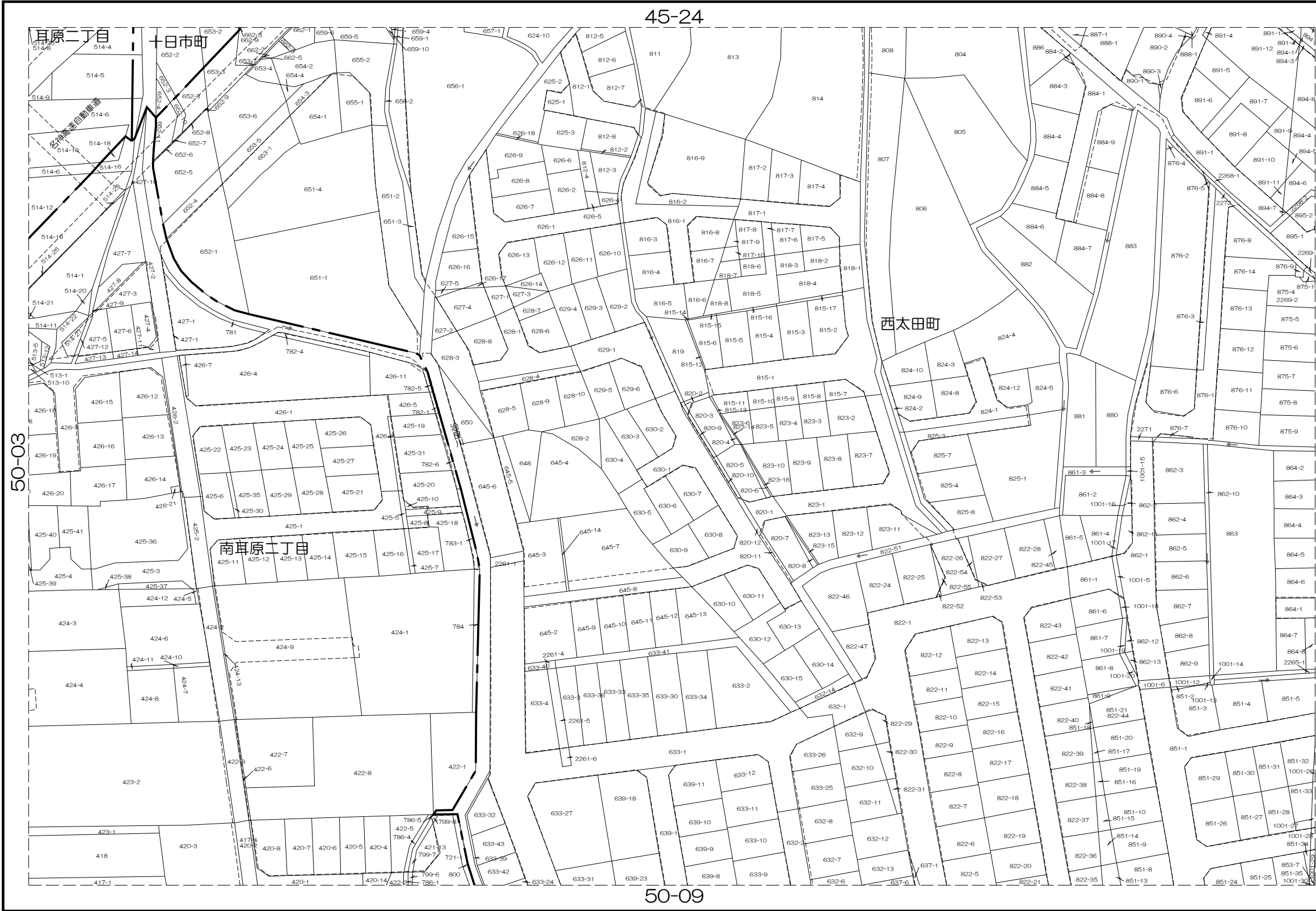
45-23	45-24	45-25
50-03	50-04	50-05
50-08	50-09	50-10



凡 例

- 道路
- 水路
- 筆界
- 池
- 市界
- 町丁目界

茨
木
市



株式会社
パスコ
調製

内容：令和 7年 1月 1日現在

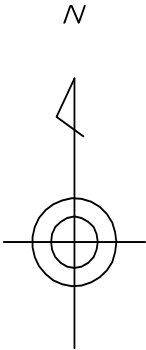
この図面は地籍参考図として作成
したものであり権利関係には使用
出来ません。

1: 1000

茨木市地籍参考図

50-05

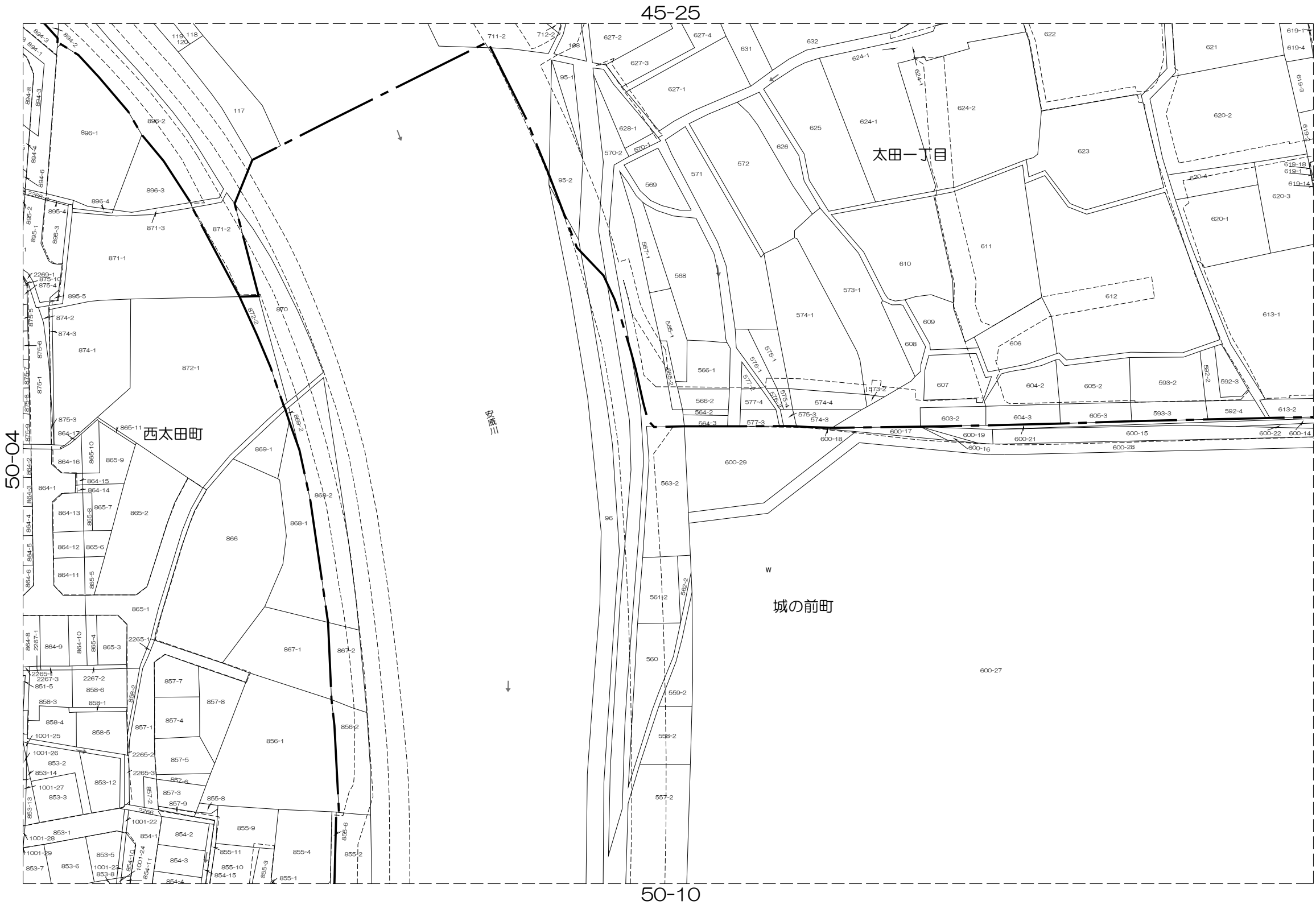
45-24	45-25	46-21
50-04	50-05	51-01
50-09	50-10	51-06



凡 例

	道路
	水路
	筆界
	池
	市界
	町丁目界

茨
木
市



株式会
社 パ
ス コ
調製

内容：令和 7年 1月 1日現在

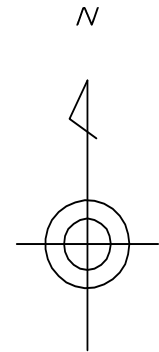
この図面は地籍参考図として作成
したものであり権利関係には使用
出来ません。

1: 1000

茨木市地籍参考図

50-06

49-05	50-01	50-02
49-10	50-06	50-07
49-15	50-11	50-12



凡 例	
	道路
	水路
	筆界
	池
	市界
	町丁目界

茨
木
市



内容：令和 7年 1月 1日現在

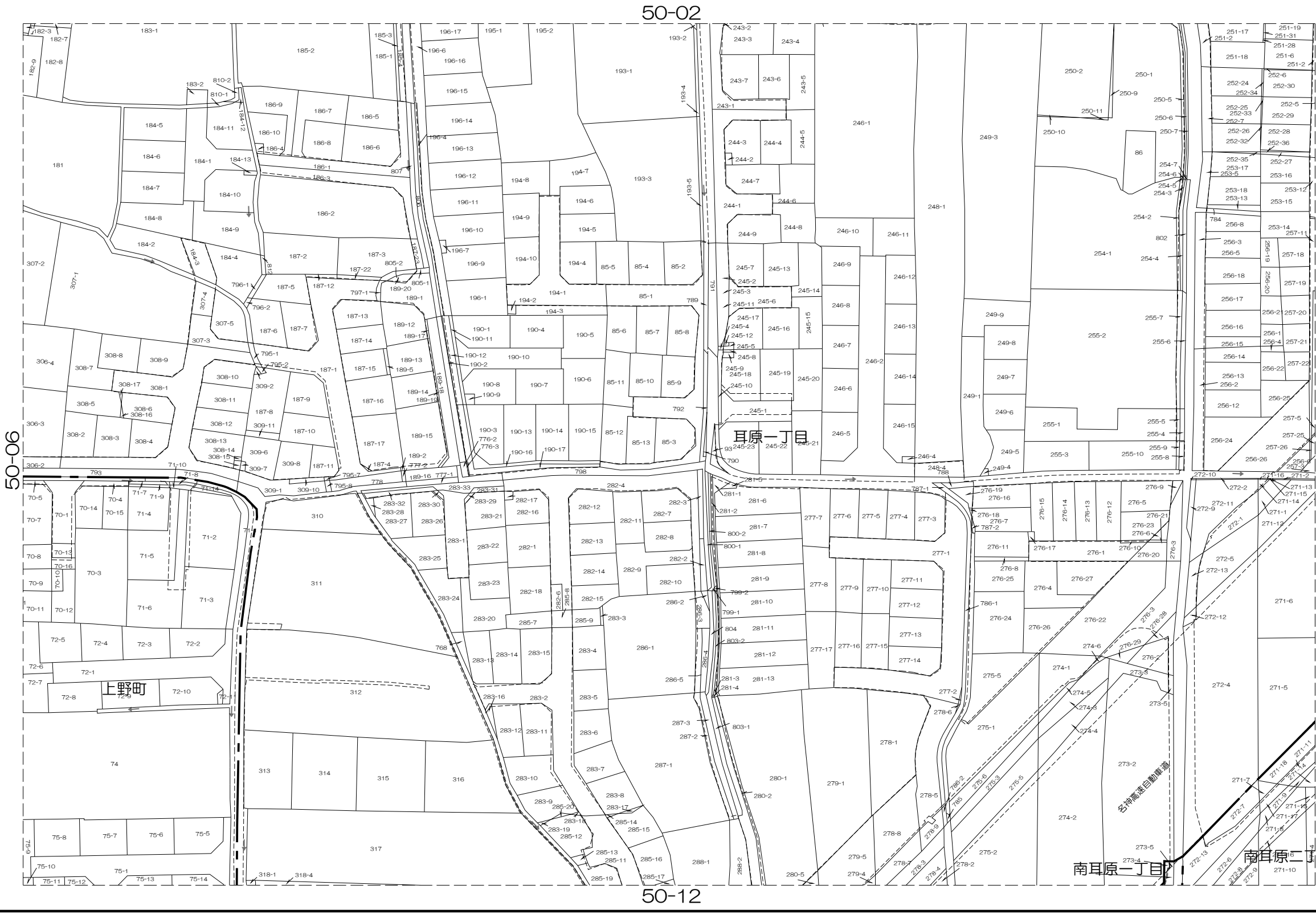
この図面は地籍参考図として作成したものであり権利関係には使用出来ません。

1: 1000

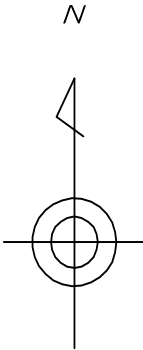
株式会社 パスコ 調製

茨木市地籍参考図

50-07



50-01	50-02	50-03
50-06	50-07	50-08
50-11	50-12	50-13



凡 例

	道路
	水路
	筆界
	池
	市界
	町丁目界

茨
木
市

株式会
社 パ
ス コ
調製

内容：令和 7年 1月 1日現在

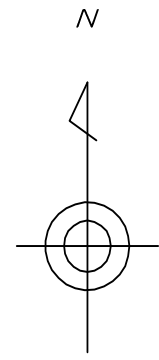
この図面は地籍参考図として作成
したものであり権利関係には使用
出来ません。

1: 1000

茨木市地籍参考図

50-08

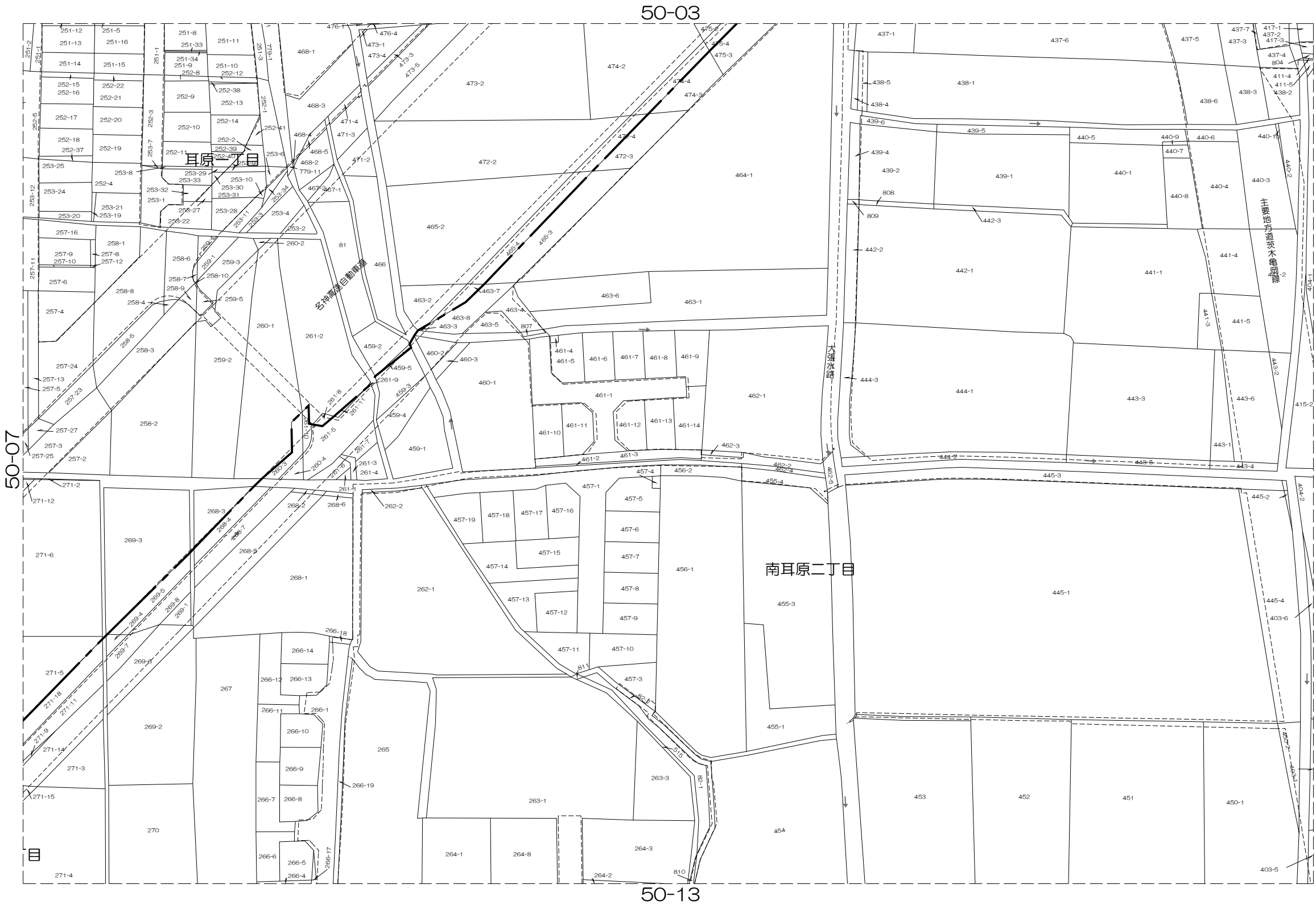
50-02	50-03	50-04
50-07	50-08	50-09
50-12	50-13	50-14



凡 例

- 道路
- 水路
- 筆界
- 池
- 市界
- 町丁目界

茨
木
市



内容：令和 7年 1月 1日現在

この図面は地籍参考図として作成
したものであり権利関係には使用
出来ません。

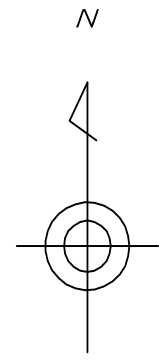
1: 1000

株式会社 パスコ 調製

茨木市地籍参考図

50-09

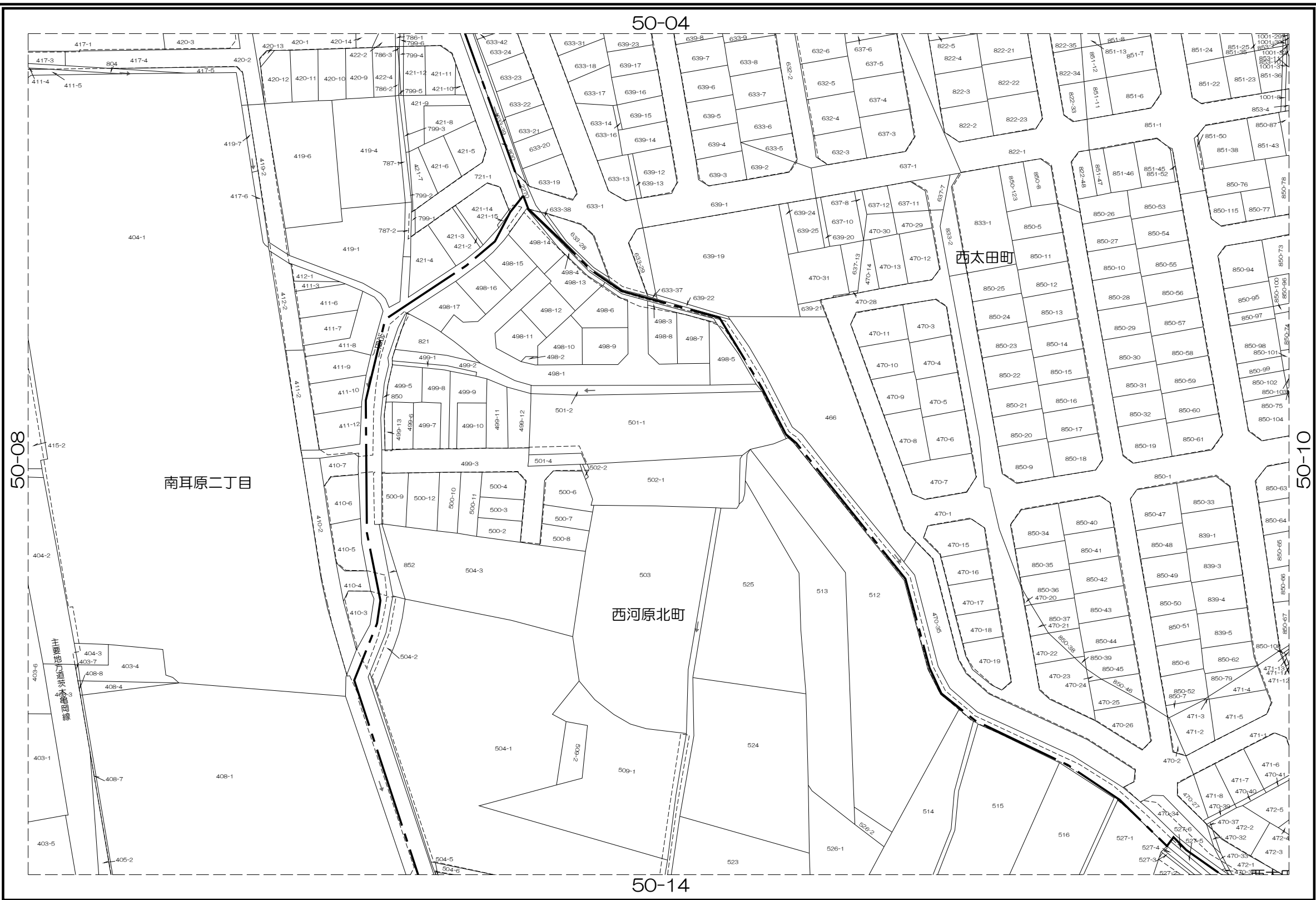
50-03	50-04	50-05
50-08	50-09	50-10
50-13	50-14	50-15



凡 例

- 道路
- 水路
- 筆界
- 池
- 市界
- 町丁目界

茨
木
市



内容：令和 7年 1月 1日現在

この図面は地籍参考図として作成
したものであり権利関係には使用
出来ません。

1: 1000

株式会社 パスコ 調製

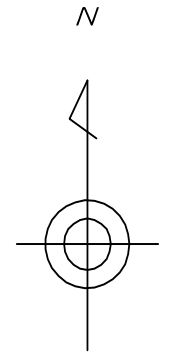
50-10



茨木市地籍参考図

50-11

49-10	50-06	50-07
49-15	50-11	50-12
49-20	50-16	50-17



凡 例

- 道路
- 水路
- 筆界
- 池
- 市界
- 町丁目界

茨
木
市



内容：令和 7年 1月 1日現在

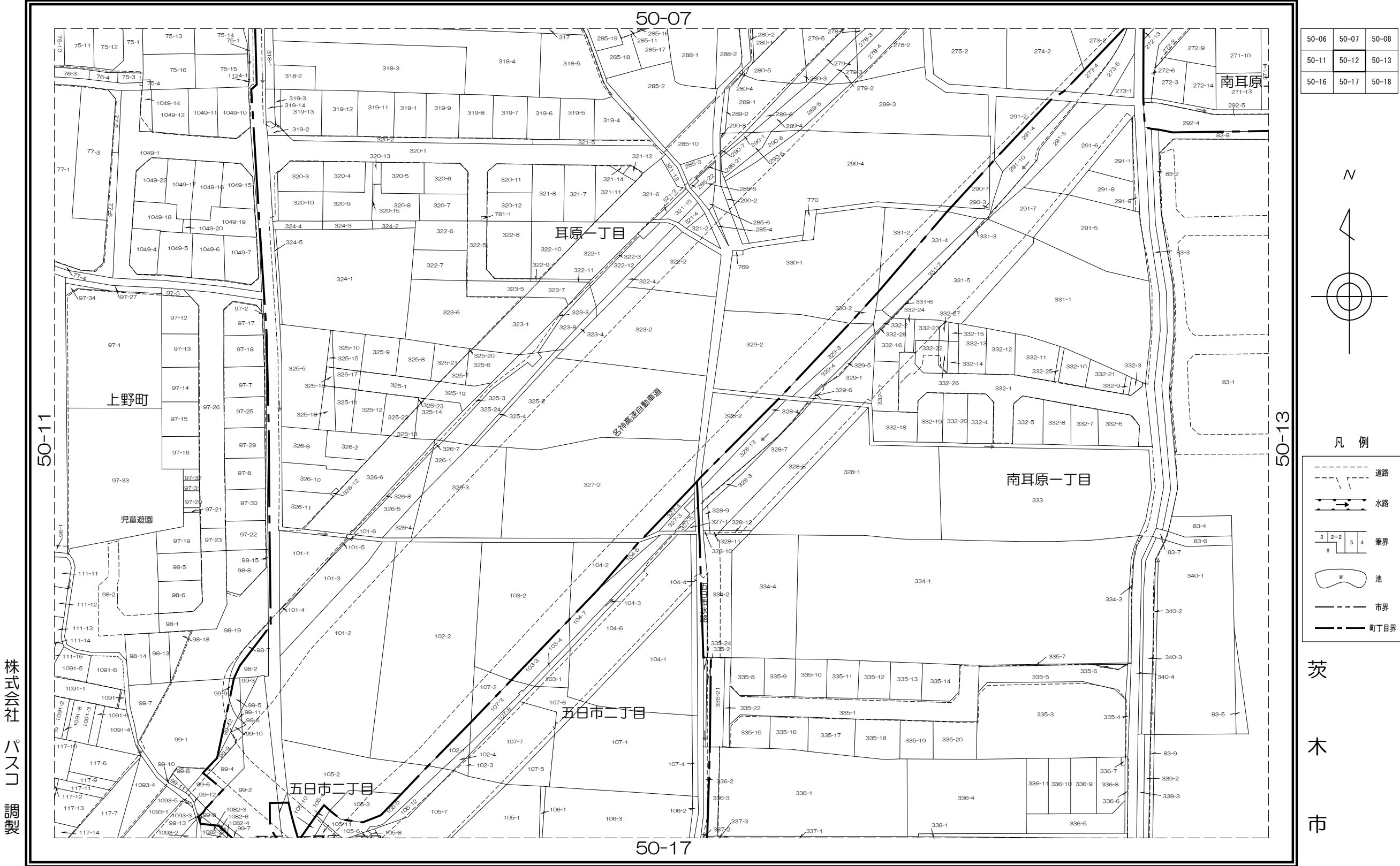
この図面は地籍参考図として作成
したものであり権利関係には使用
出来ません。

1: 1000

株式会
社
パ
ス
コ
調
製

茨木市地籍参考図

50-12



内容：令和 7年 1月 1日現在

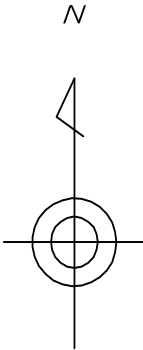
この図面は地籍参考図として作成
したものであり権利関係には使用
出来ません。

1: 1000

茨木市地籍参考図

50-13

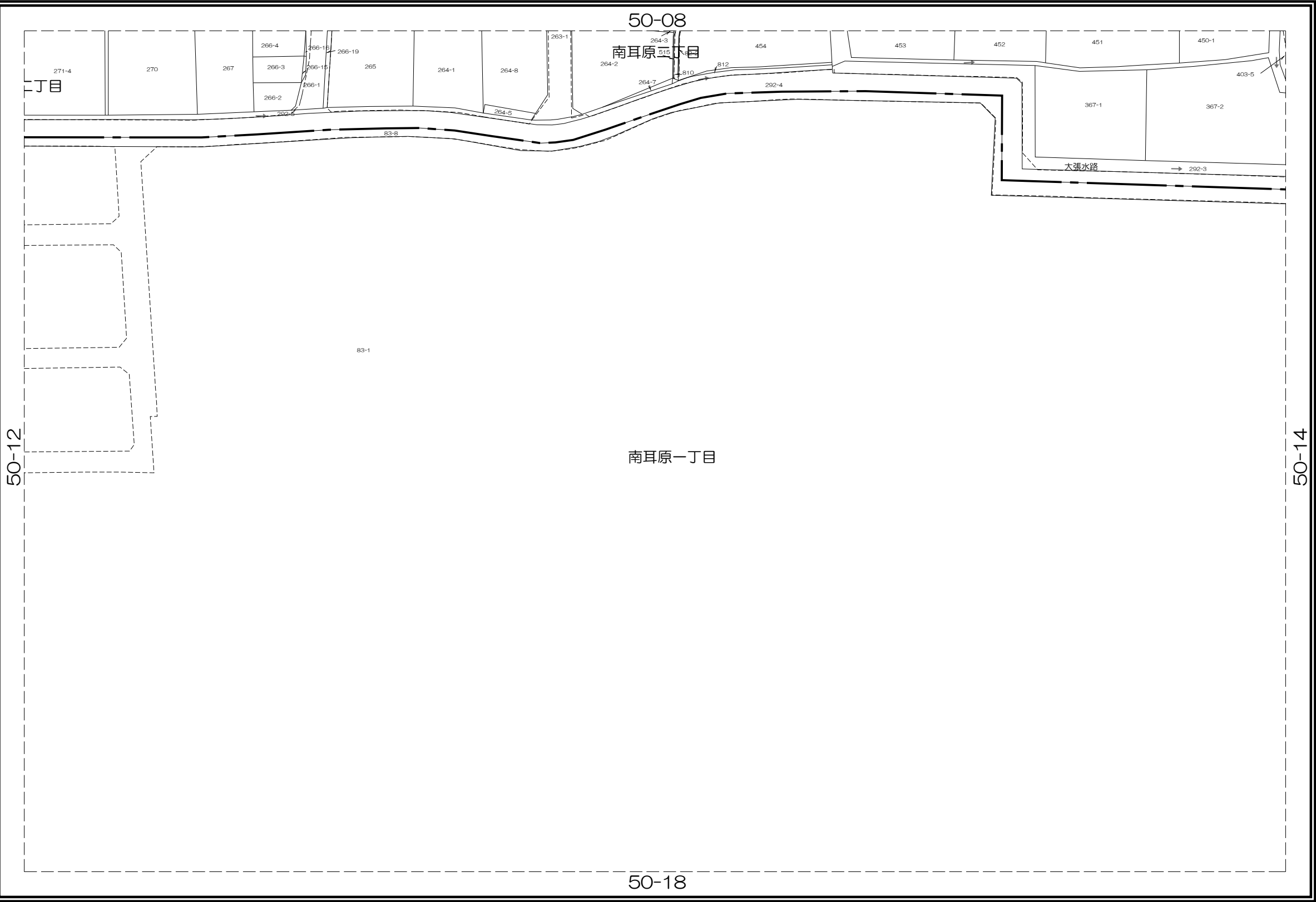
50-07	50-08	50-09
50-12	50-13	50-14
50-17	50-18	50-19



凡 例

	道路
	水路
	筆界
	池
	市界
	町丁目界

茨
木
市



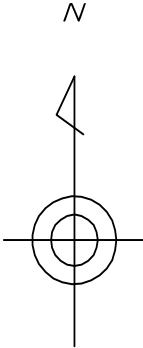
株
式
会
社
パ
ス
コ
調
製

内容：令和 7年 1月 1日現在

この図面は地籍参考図として作成
したものであり権利関係には使用
出来ません。

1: 1000

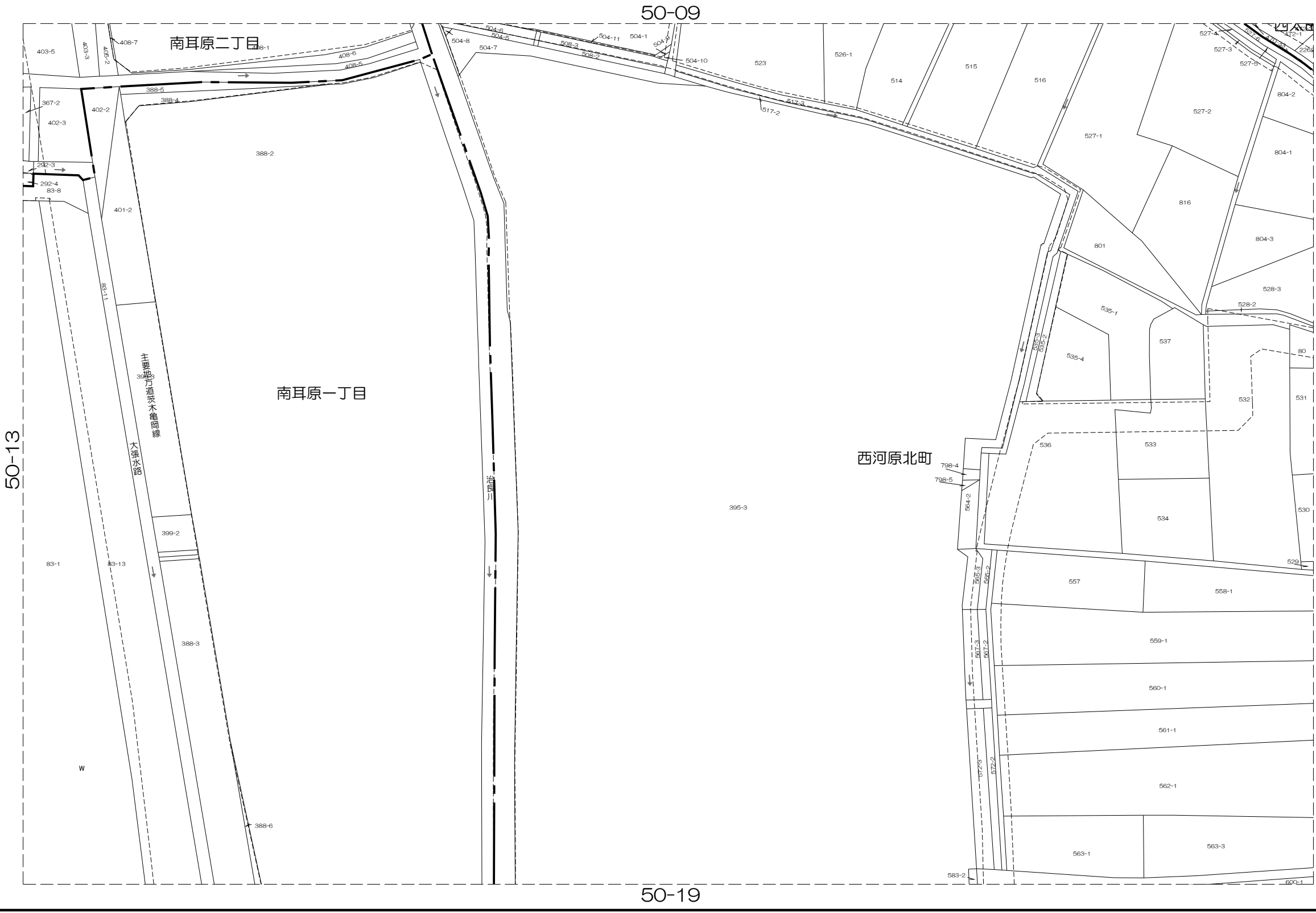
50-08	50-09	50-10
50-13	50-14	50-15
50-18	50-19	50-20



凡 例

	道路
	水路
	筆界
	池
	市界
	町丁目界

茨
木
市



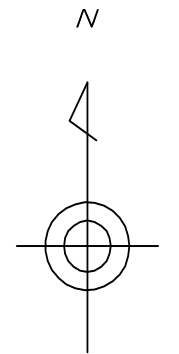
株式会
社
パ
ス
コ
調
製

内容：令和 7年 1月 1日現在

この図面は地籍参考図として作成
したものであり権利関係には使用
出来ません。

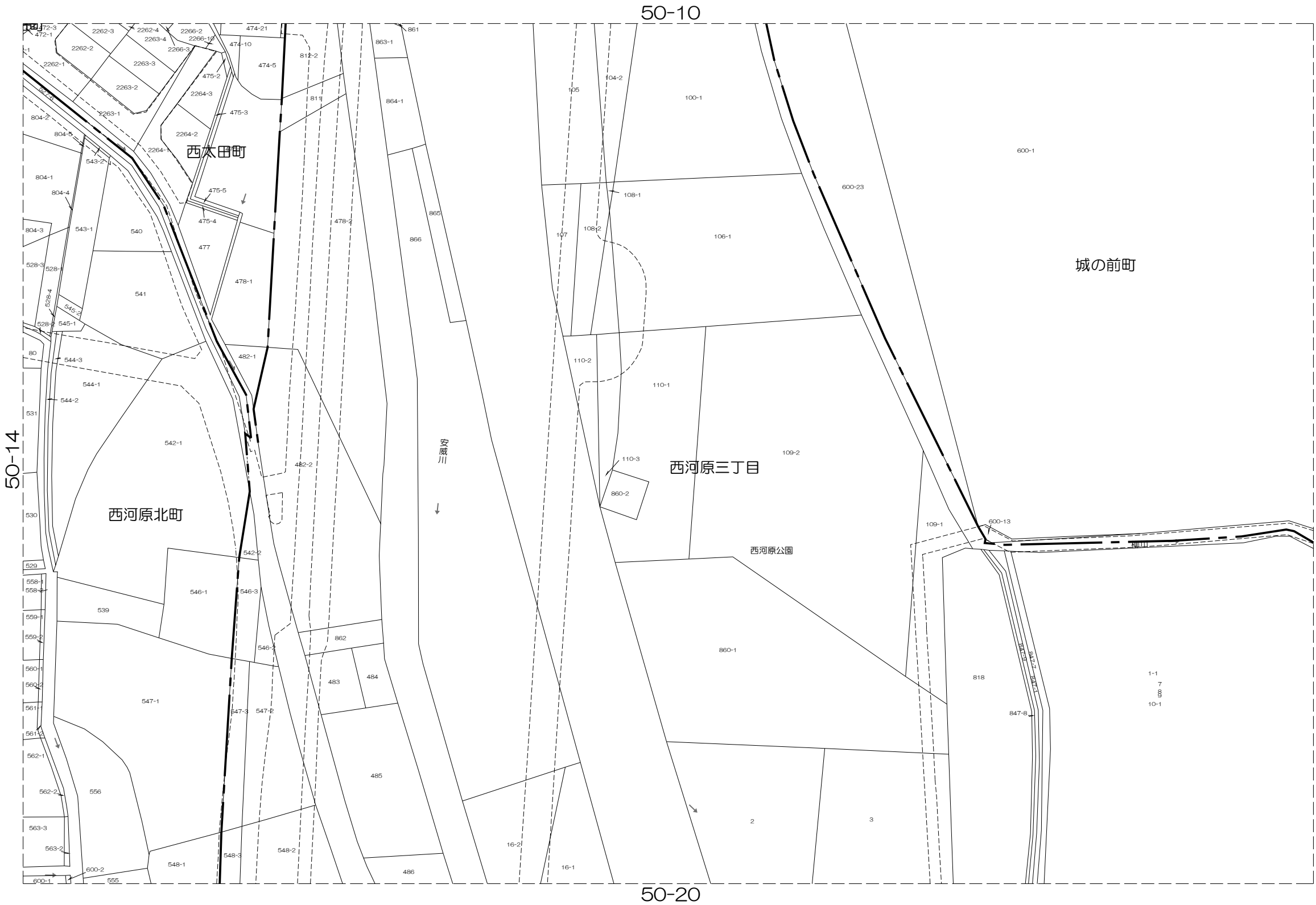
1: 1000

50-09	50-10	51-06
50-14	50-15	51-11
50-19	50-20	51-16



凡 例	
	道路
	水路
	筆界
	池
	市界
	町丁目界

茨
木
市



株式会
社 パ
ス コ
調 製

内容：令和 7年 1月 1日現在

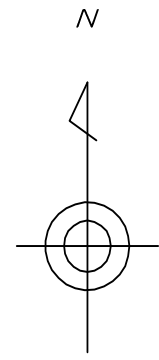
この図面は地籍参考図として作成
したものであり権利関係には使用
出来ません。

1: 1000

茨木市地籍参考図

50-16

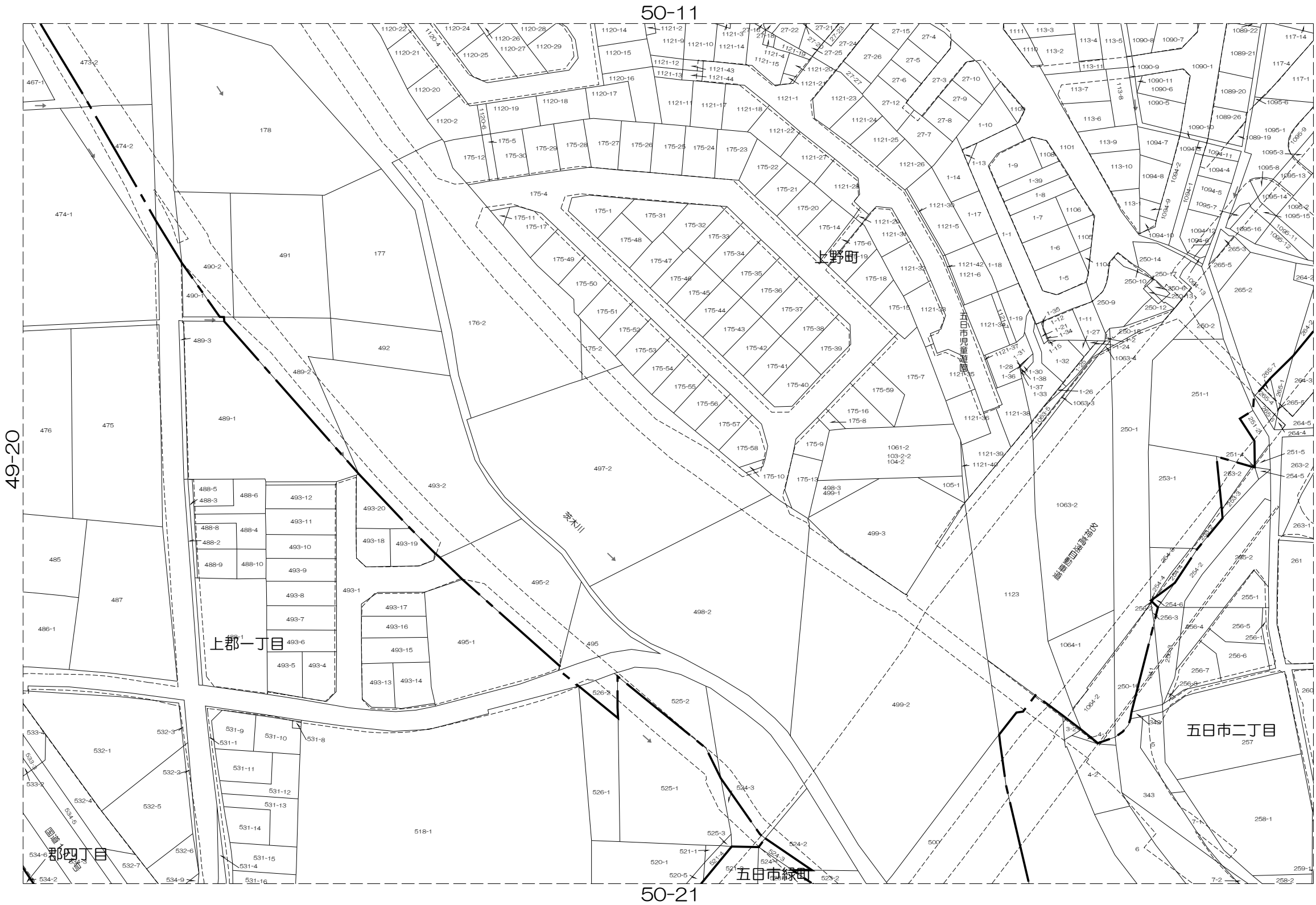
49-15	50-11	50-12
49-20	50-16	50-17
49-25	50-21	50-22



凡 例

	道路
	水路
	筆界
	池
	市界
	町丁目界

茨
木
市



株式会
社
パス
コ
調
製

内容：令和 7年 1月 1日現在

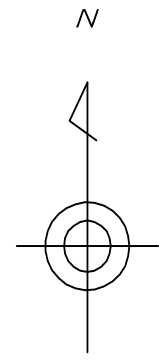
この図面は地籍参考図として作成
したもので権利関係には使用
出来ません。

1: 1000

茨木市地籍参考図

50-17

50-11	50-12	50-13
50-16	50-17	50-18
50-21	50-22	50-23



凡 例

- 道路 (dashed line with double arrows)
- 水路 (dashed line with single arrow)
- 筆界 (dashed line with numbers 3, 2-2, 5, 4, 8)
- 池 (shape with 'W' inside)
- 市界 (solid line)
- 町丁目界 (dashed line)

茨
木
市



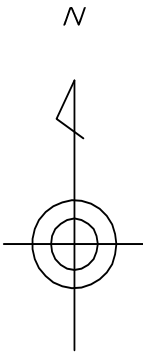
株式会
社 パ
ス コ
調製

内容：令和 7年 1月 1日現在

この図面は地籍参考図として作成
したものであり権利関係には使用
出来ません。

1: 1000

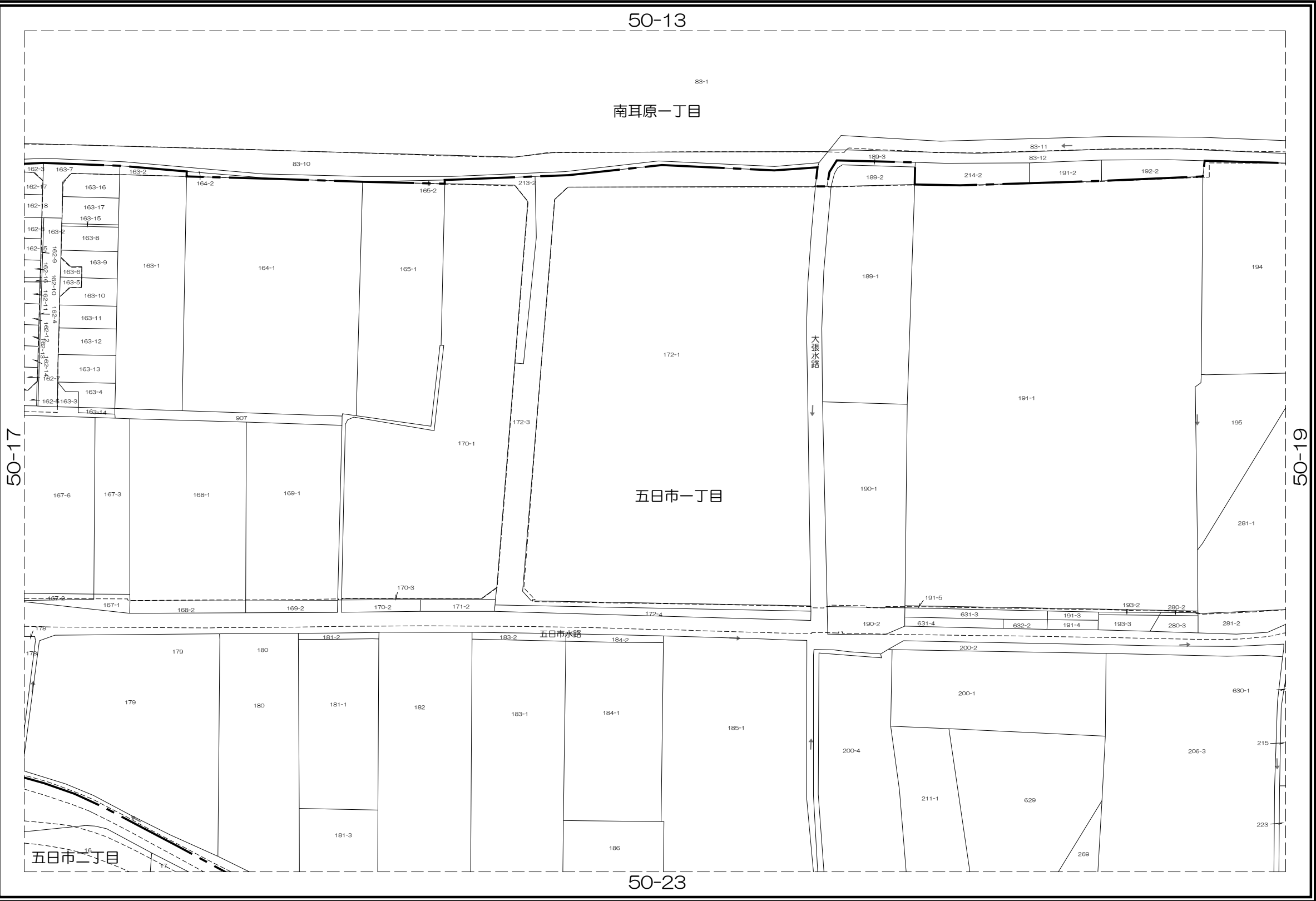
50-12	50-13	50-14
50-17	50-18	50-19
50-22	50-23	50-24



凡 例

	道路
	水路
	筆界
	池
	市界
	町丁目界

茨
木
市



内容：令和 7年 1月 1日現在

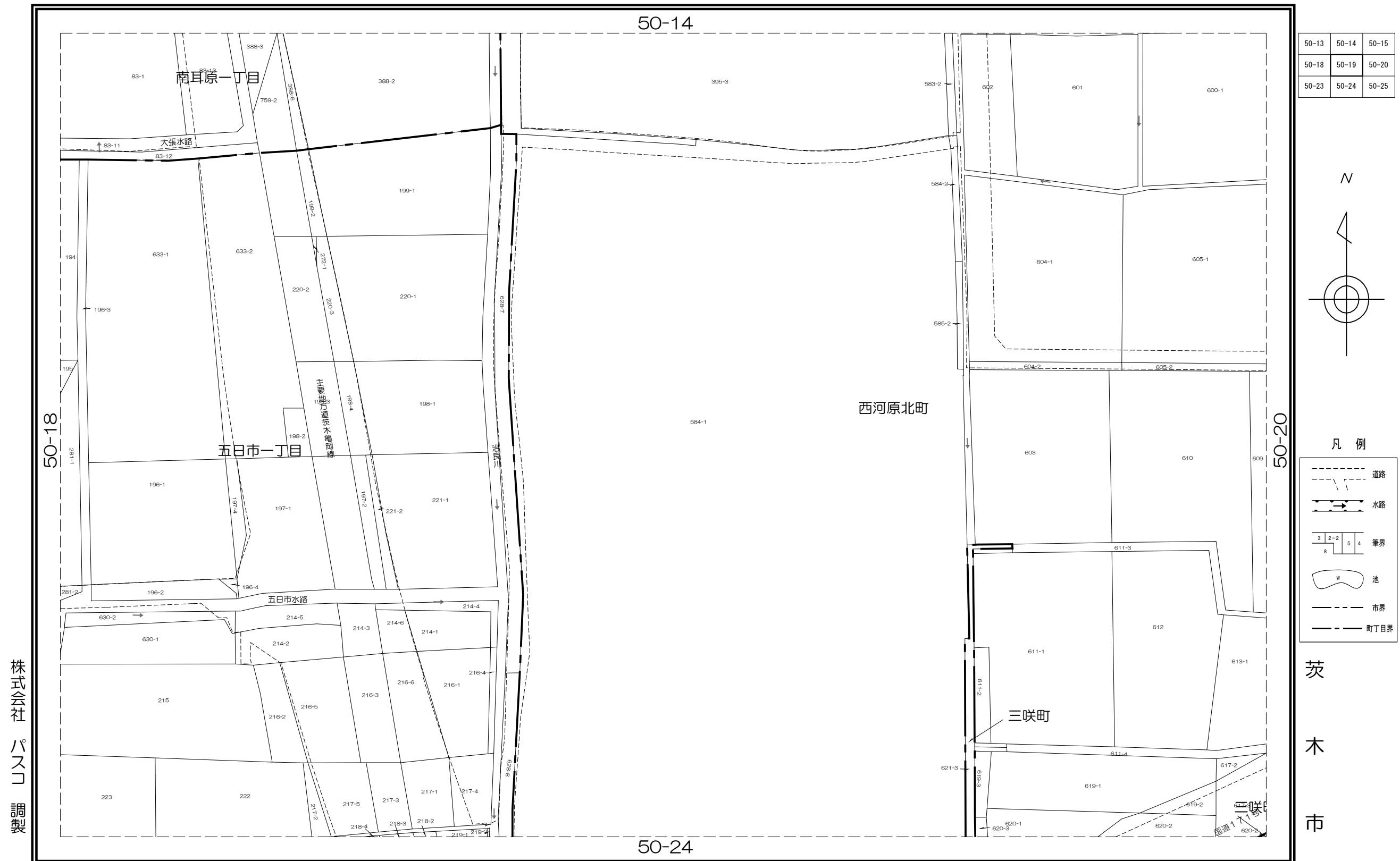
この図面は地籍参考図として作成
したものであり権利関係には使用
出来ません。

1: 1000

株式会
社
パ
ス
コ
調
製

茨木市地籍参考図

50-19



内容：令和 7年 1月 1日現在

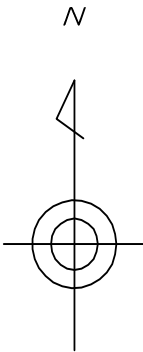
この図面は地籍参考図として作成
したものであり権利関係には使用
出来ません。

1: 1000

茨木市地籍参考図

50-20

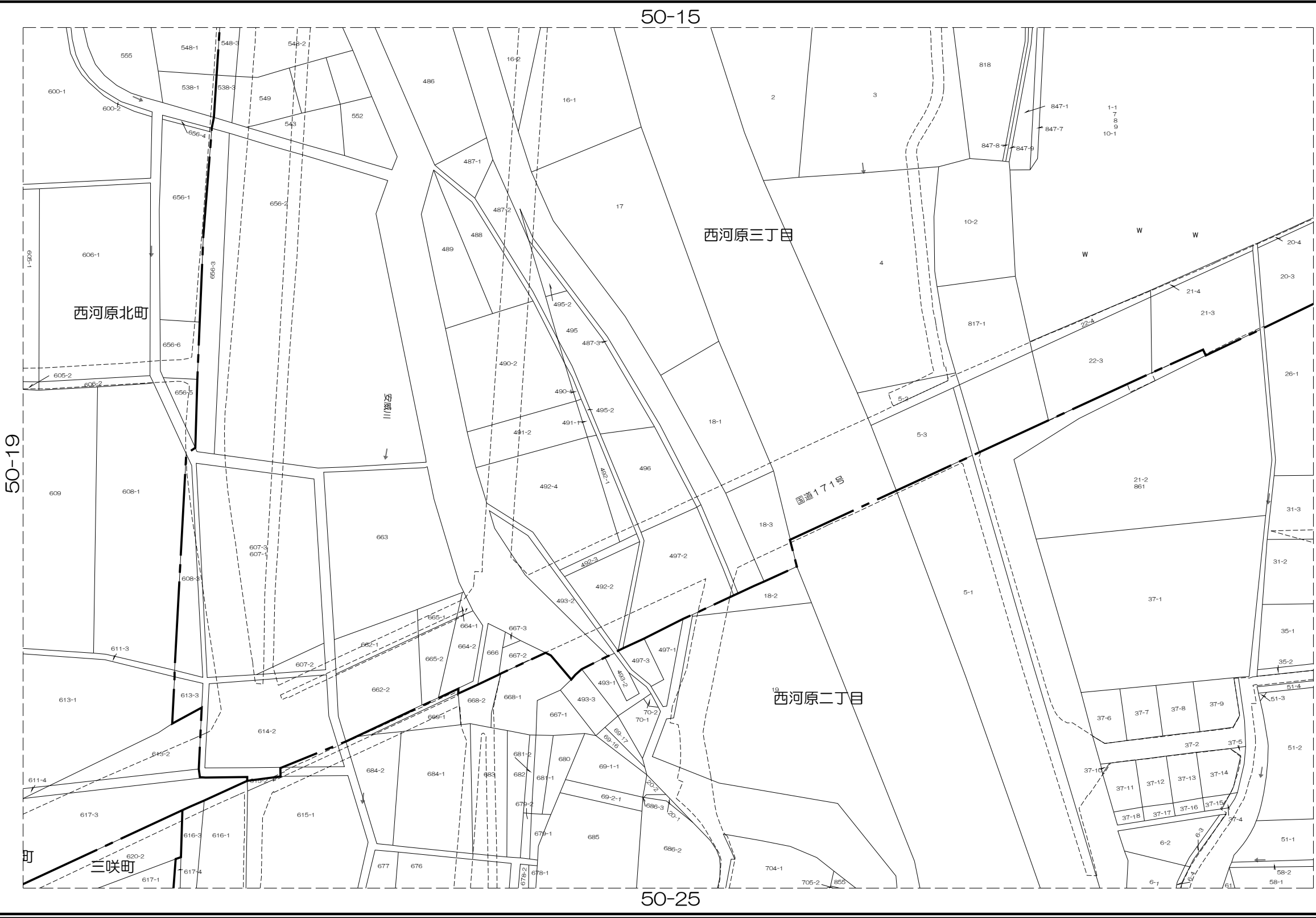
50-14	50-15	51-11
50-19	50-20	51-16
50-24	50-25	51-21



凡 例

	道路
	水路
	筆界
	池
	市界
	町丁目界

茨
木
市



内容：令和 7年 1月 1日現在

この図面は地籍参考図として作成
したものであり権利関係には使用
出来ません。

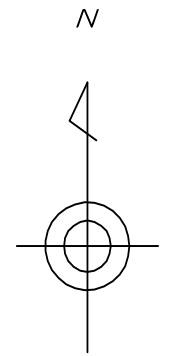
1: 1000

株式会
社
パ
ス
コ
調
製

茨木市地籍参考図

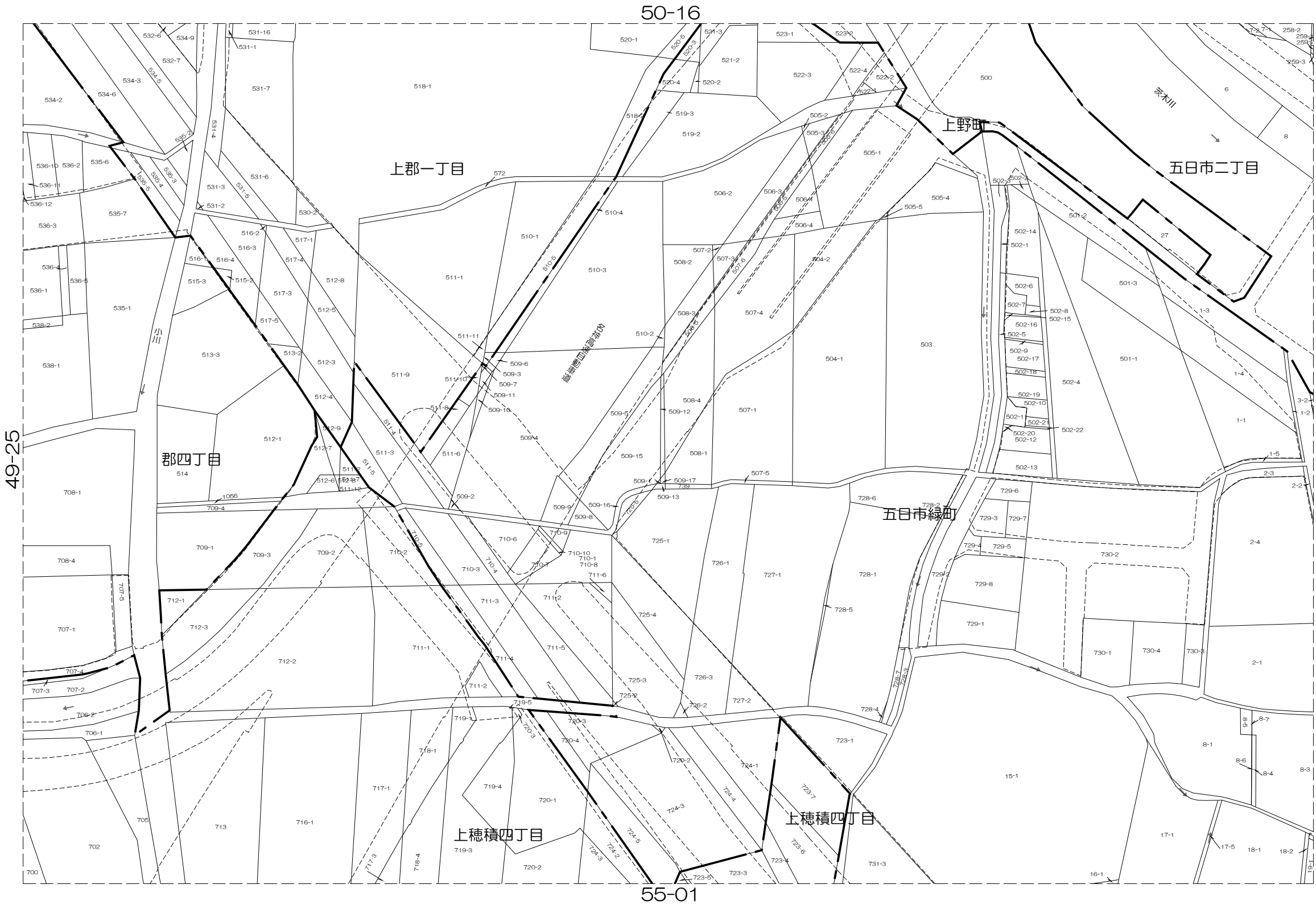
50-21

49-20	50-16	50-17
49-25	50-21	50-22
54-05	55-01	55-02



凡 例	
	道路
	水路
	筆界
	池
	市界
	町丁目界

茨
木
市



株式会
社 パ
ス コ
調 製

内容：令和 7年 1月 1日現在

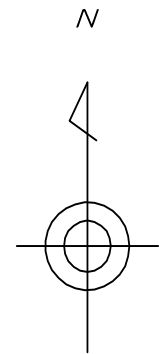
この図面は地籍参考図として作成
したものであり権利関係には使用
出来ません。

1: 1000

茨木市地籍参考図

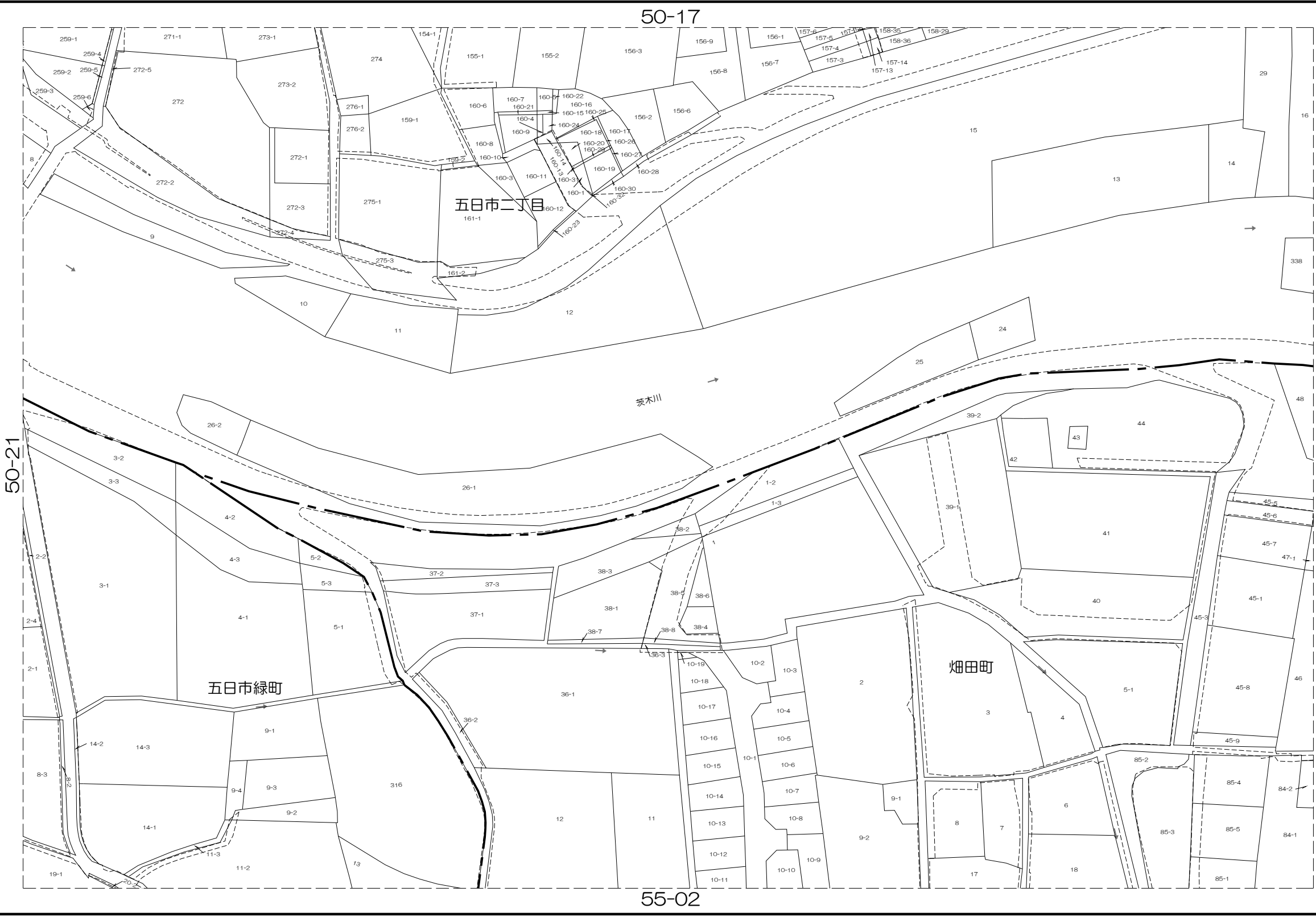
50-22

50-16	50-17	50-18
50-21	50-22	50-23
55-01	55-02	55-03



凡 例	
	道路
	水路
	筆界
	池
	市界
	町丁目界

茨
木
市



株式会
社 パ
ス コ
調 製

内容：令和 7年 1月 1日現在

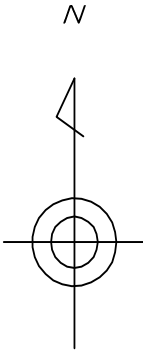
この図面は地籍参考図として作成
したものであり権利関係には使用
出来ません。

1: 1000

茨木市地籍参考図

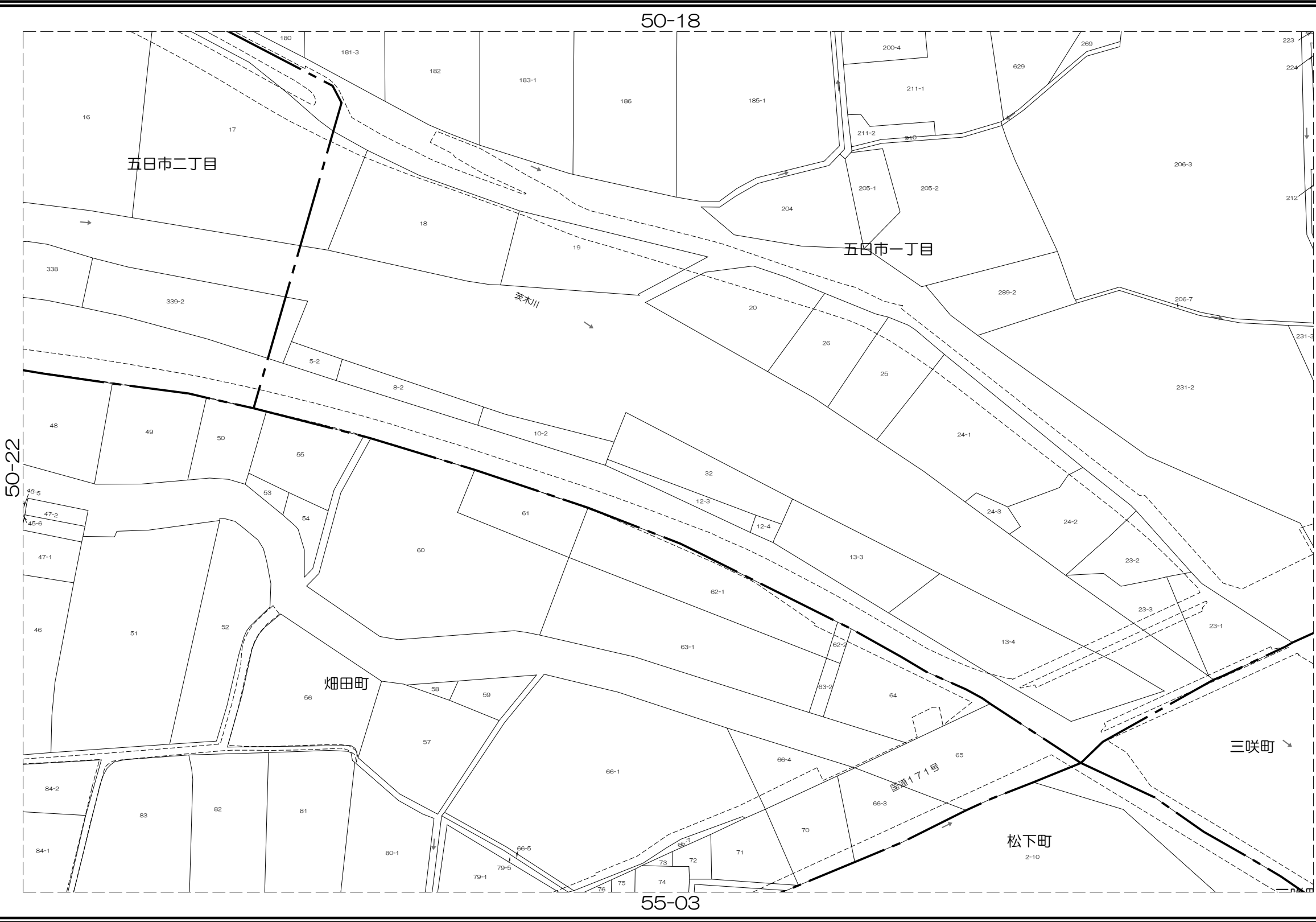
50-23

50-17	50-18	50-19
50-22	50-23	50-24
55-02	55-03	55-04



凡 例	
	道路
	水路
	筆界
	池
	市界
	町丁目界

茨
木
市



株
式
会
社
パ
ス
コ
調
製

内容：令和 7年 1月 1日現在

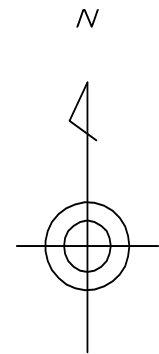
この図面は地籍参考図として作成
したものであり権利関係には使用
出来ません。

1: 1000

茨木市地籍参考図

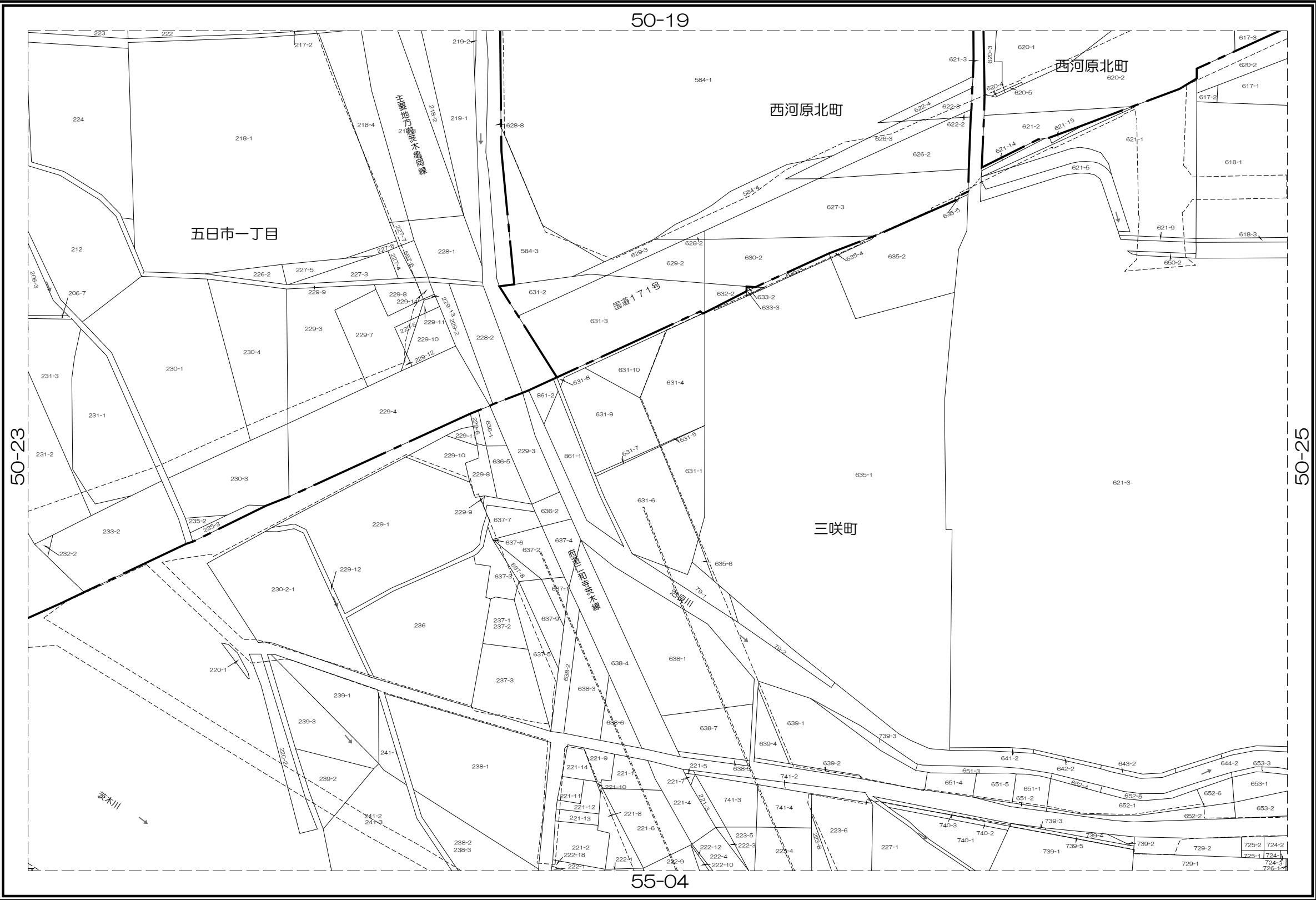
50-24

50-18	50-19	50-20
50-23	50-24	50-25
55-03	55-04	55-05



凡 例	
	道路
	水路
	筆界
	池
	市界
	町丁目界

茨
木
市



株式会
社 パ
ス コ
調 製

内容：令和 7年 1月 1日現在

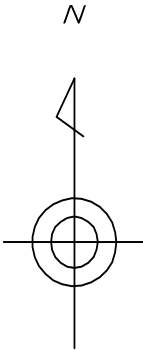
この図面は地籍参考図として作成
したものであり権利関係には使用
出来ません。

1: 1000

茨木市地籍参考図

50-25

50-19	50-20	51-16
50-24	50-25	51-21
55-04	55-05	56-01



凡 例

	道路
	水路
	筆界
	池
	市界
	町丁目界

茨
木
市



株式会
社 パ
ス コ
調 製

内容：令和 7年 1月 1日現在

この図面は地籍参考図として作成
したものであり権利関係には使用
出来ません。

1: 1000