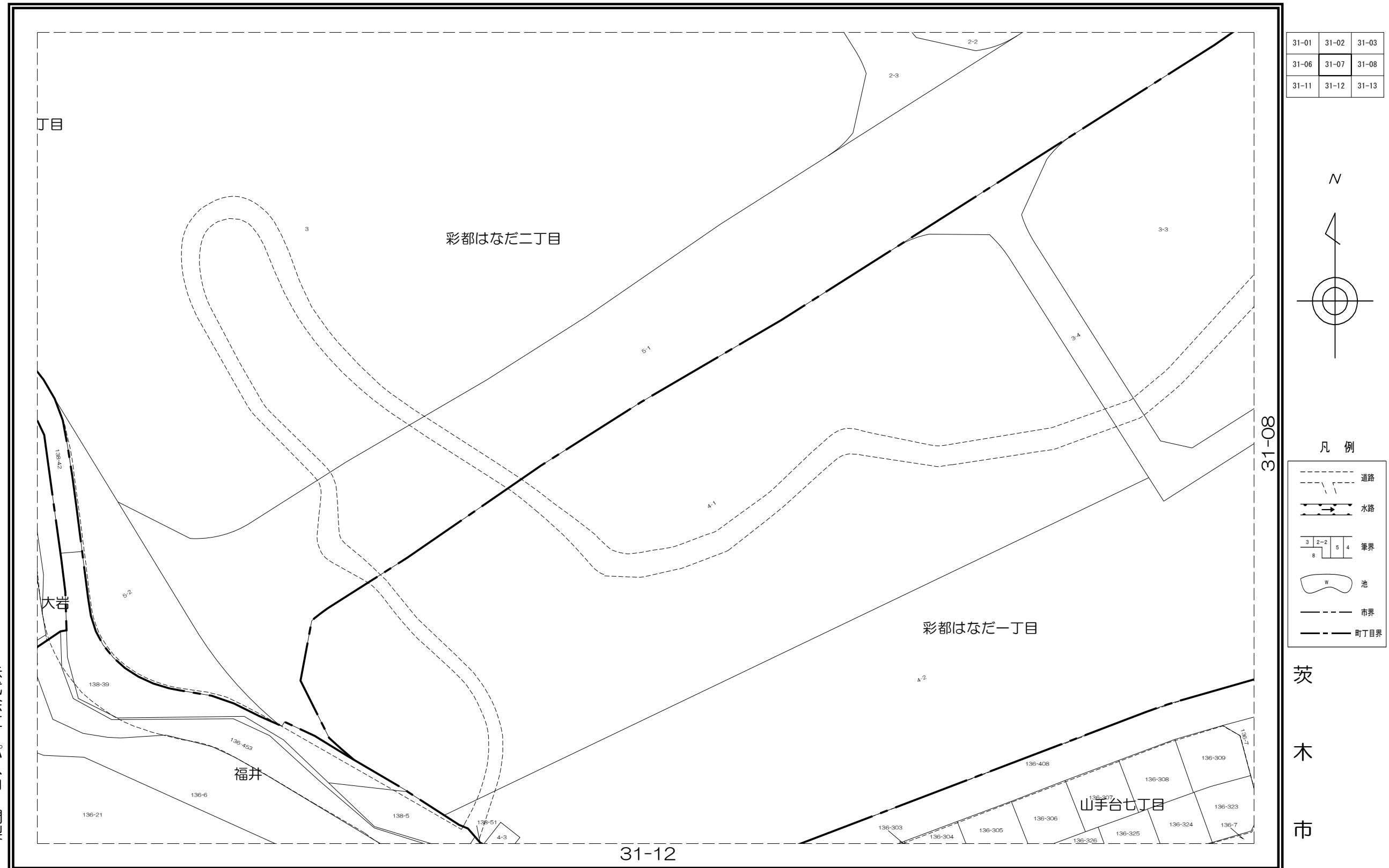


## 茨木市地籍参考図

31-07



内容：令和 7年 1月 1日現在

この図面は地籍参考図として作成  
したものであり権利関係には使用  
出来ません。

1: 1000

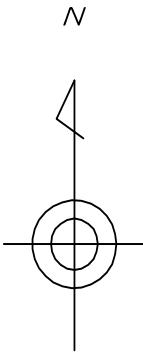
株式会社 パスコ 調製

茨木市

茨木市地籍参考図

31-08

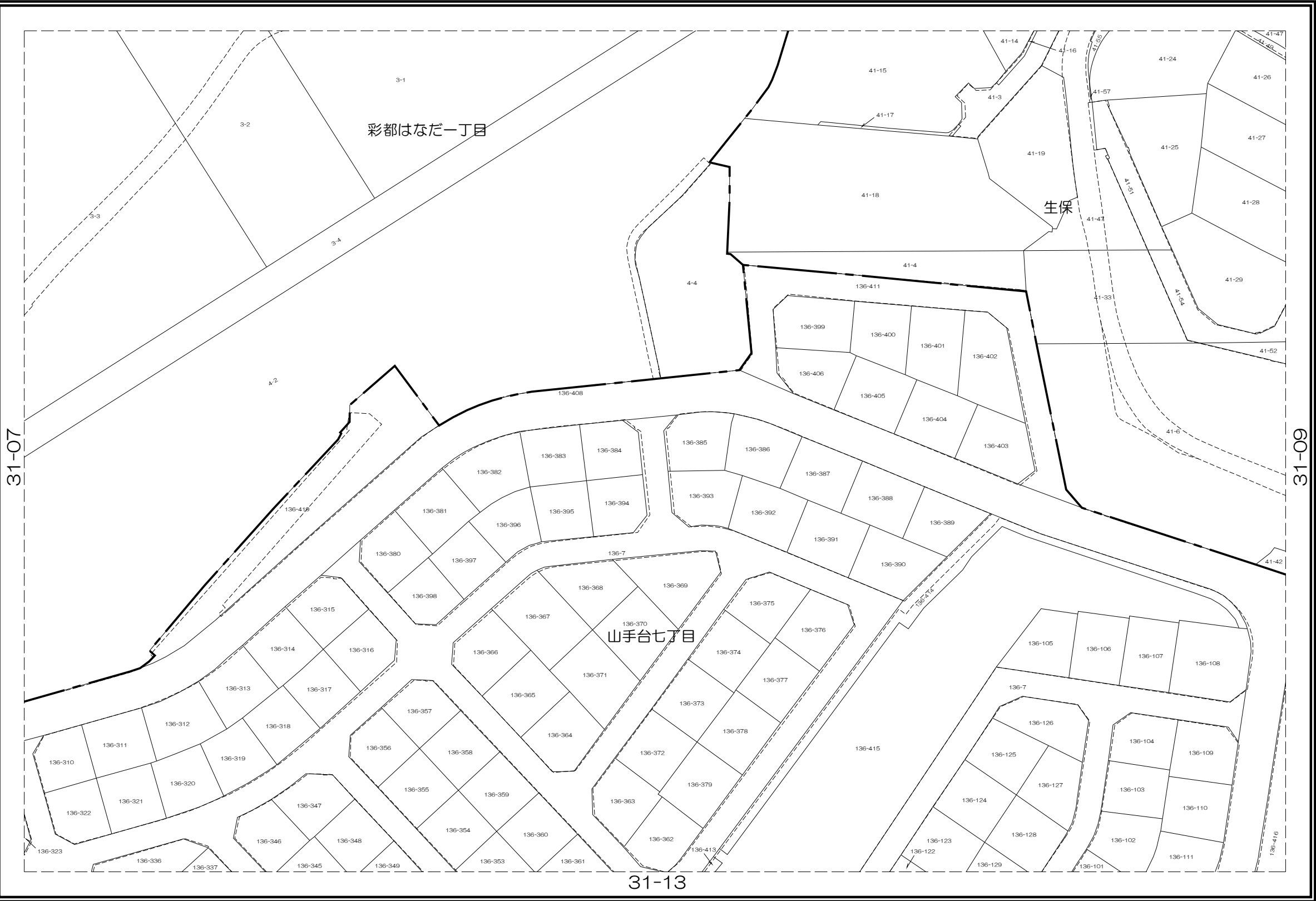
31-02	31-03	31-04
31-07	31-08	31-09
31-12	31-13	31-14



凡 例

	道路
	水路
	筆界
	池
	市界
	町丁目界

茨  
木  
市



株  
式  
会  
社  
パ  
ス  
コ  
調  
製

内容：令和 7年 1月 1日現在

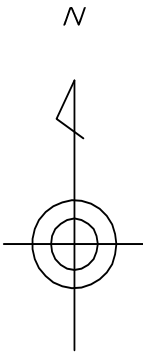
この図面は地籍参考図として作成したものであり権利関係には使用出来ません。

1: 1000

茨木市地籍参考図

31-09

31-03	31-04	31-05
31-08	31-09	31-10
31-13	31-14	31-15



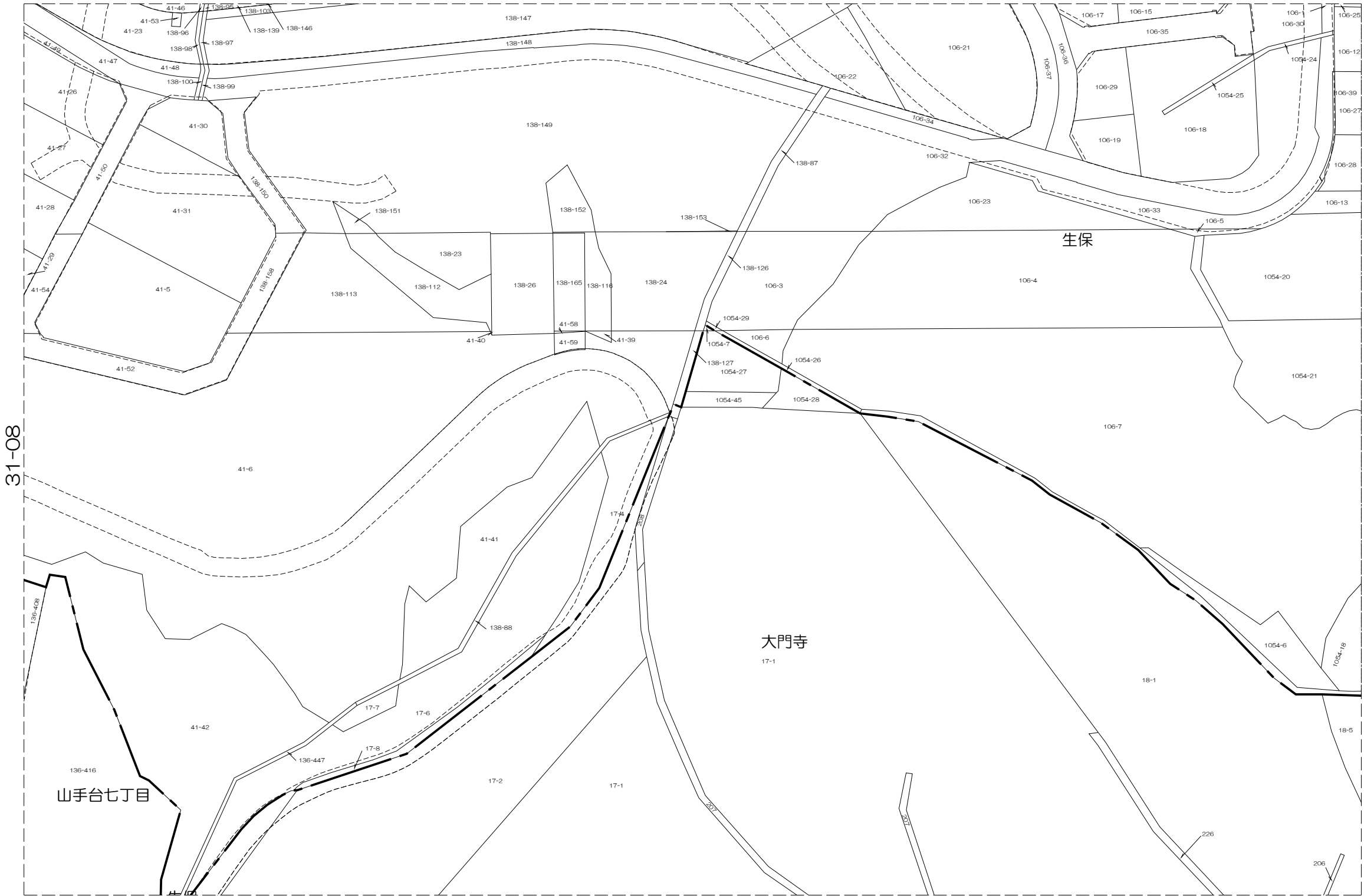
凡 例

	道路
	水路
	筆界
	池
	市界
	町丁目界

茨

木

市



31-08

31-14

株式会社  
パスコ  
調製

山手台七丁目

内容：令和 7年 1月 1日現在

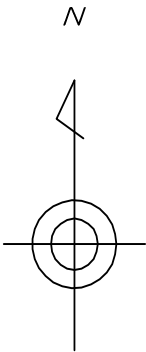
この図面は地籍参考図として作成  
したものであり権利関係には使用  
出来ません。

1: 1000

茨木市地籍参考図

31-12

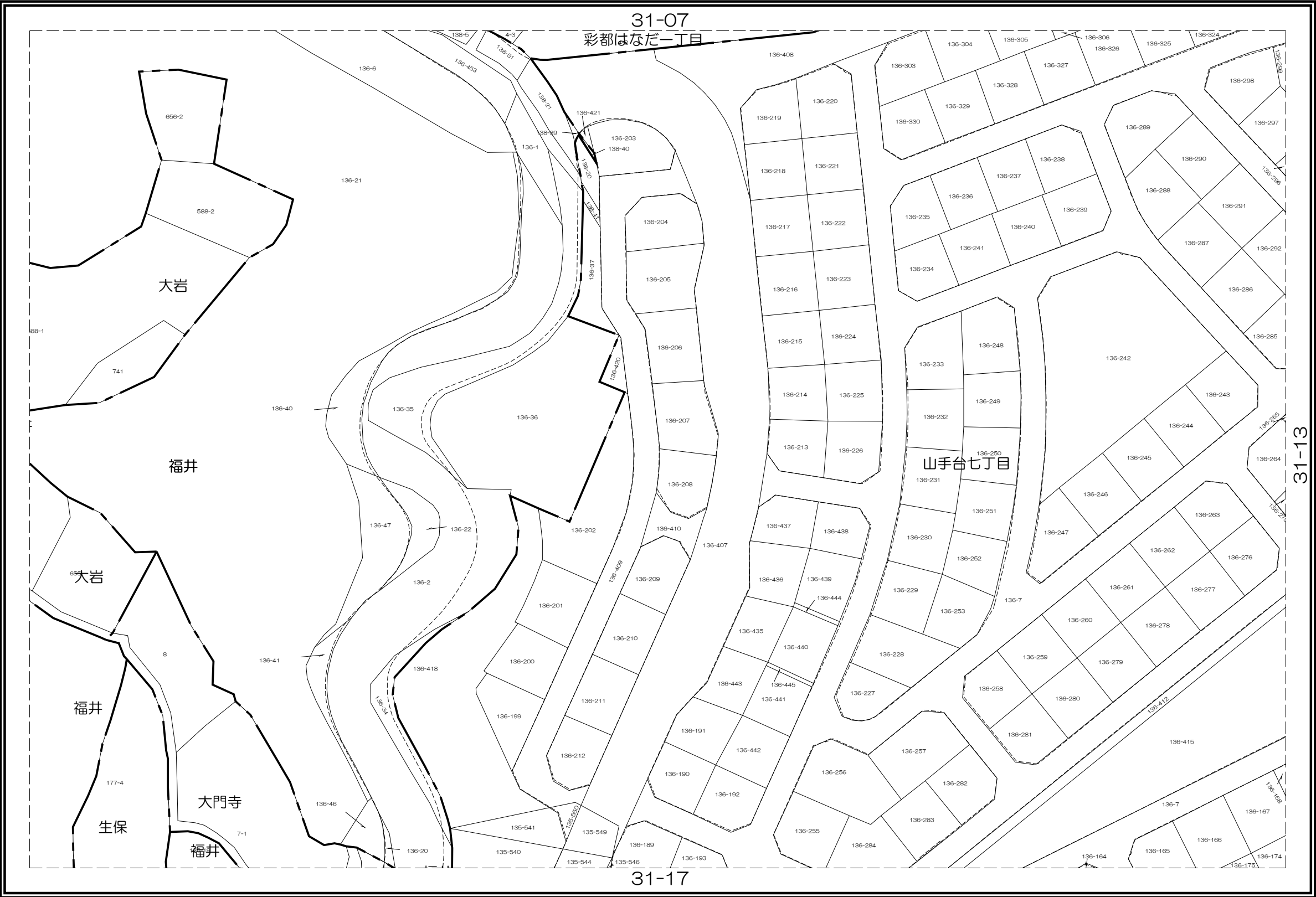
31-06	31-07	31-08
31-11	31-12	31-13
31-16	31-17	31-18



凡 例

	道路
	水路
	筆界
	池
	市界
	町丁目界

茨  
木  
市



株式会社  
パスコ  
調製

内容：令和 7年 1月 1日現在

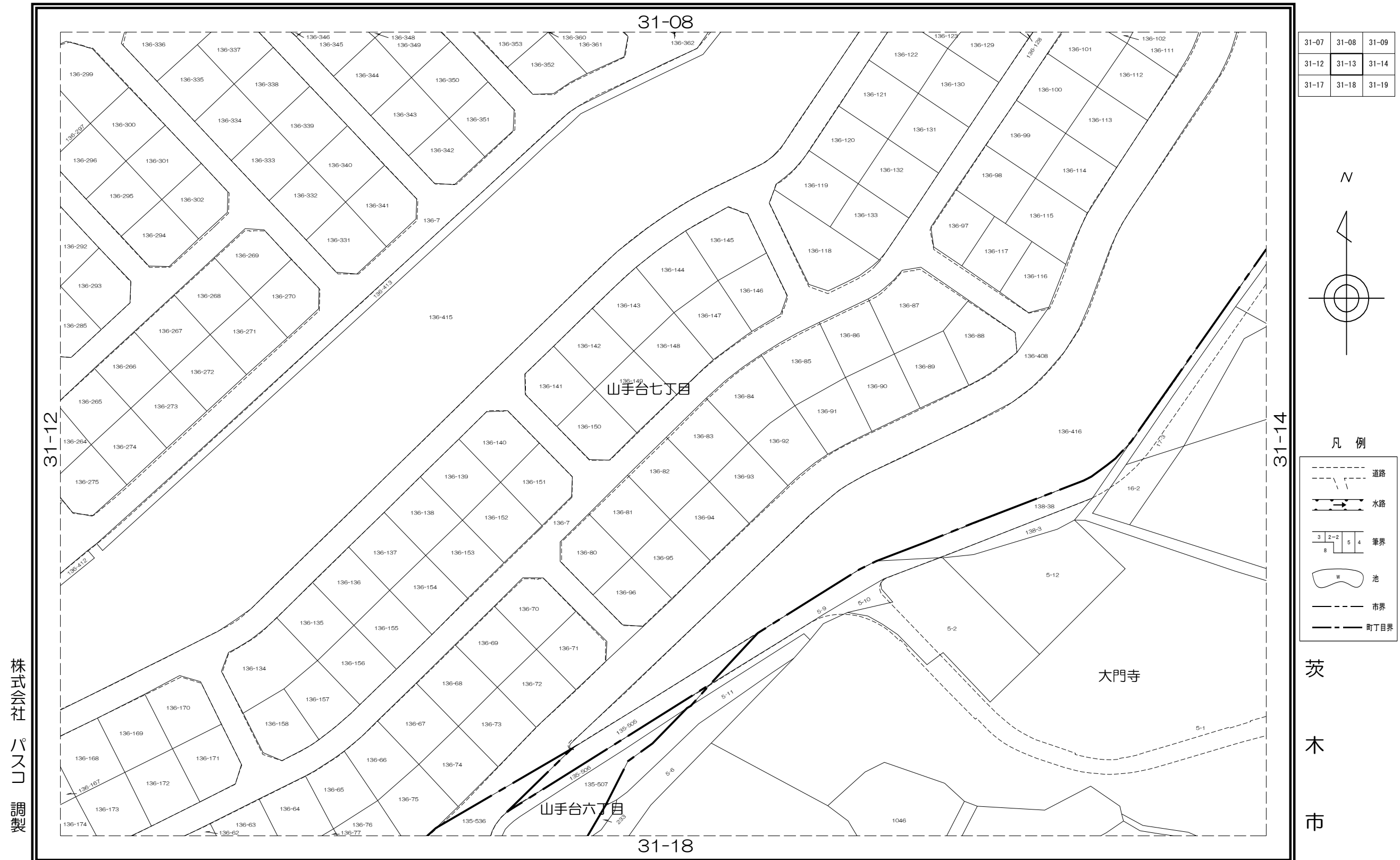
この図面は地籍参考図として作成  
したものであり権利関係には使用  
出来ません。

1: 1000



## 茨木市地籍参考図

31-13



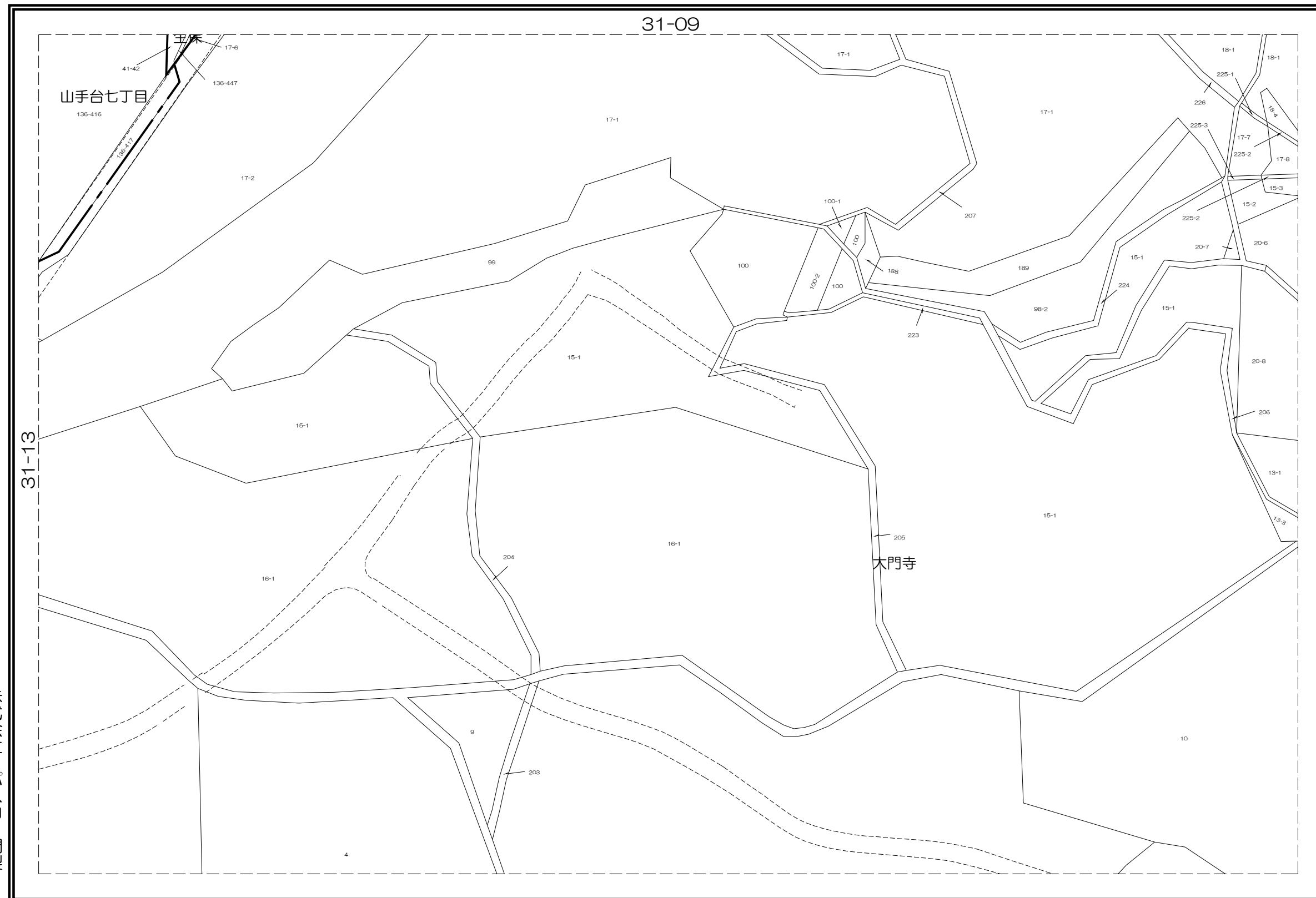
内容：令和 7年 1月 1日現在

この図面は地籍参考図として作成したものであり権利関係には使用出来ません。

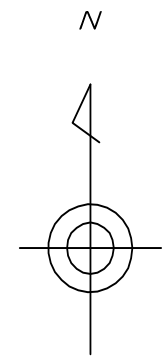
1: 1000

## 茨木市地籍参考図

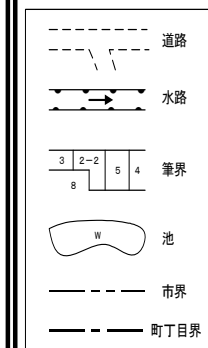
31-14



31-08	31-09	31-10
31-13	31-14	31-15
31-18	31-19	31-20



## 凡 例



茨木市

内容：令和 7年 1月 1日現在

この図面は地籍参考図として作成したものであり権利関係には使用出来ません。

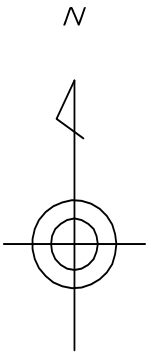
1: 1000

株式会社 パスコ 調製

茨木市地籍参考図

31-16

30-15	31-11	31-12
30-20	31-16	31-17
30-25	31-21	31-22

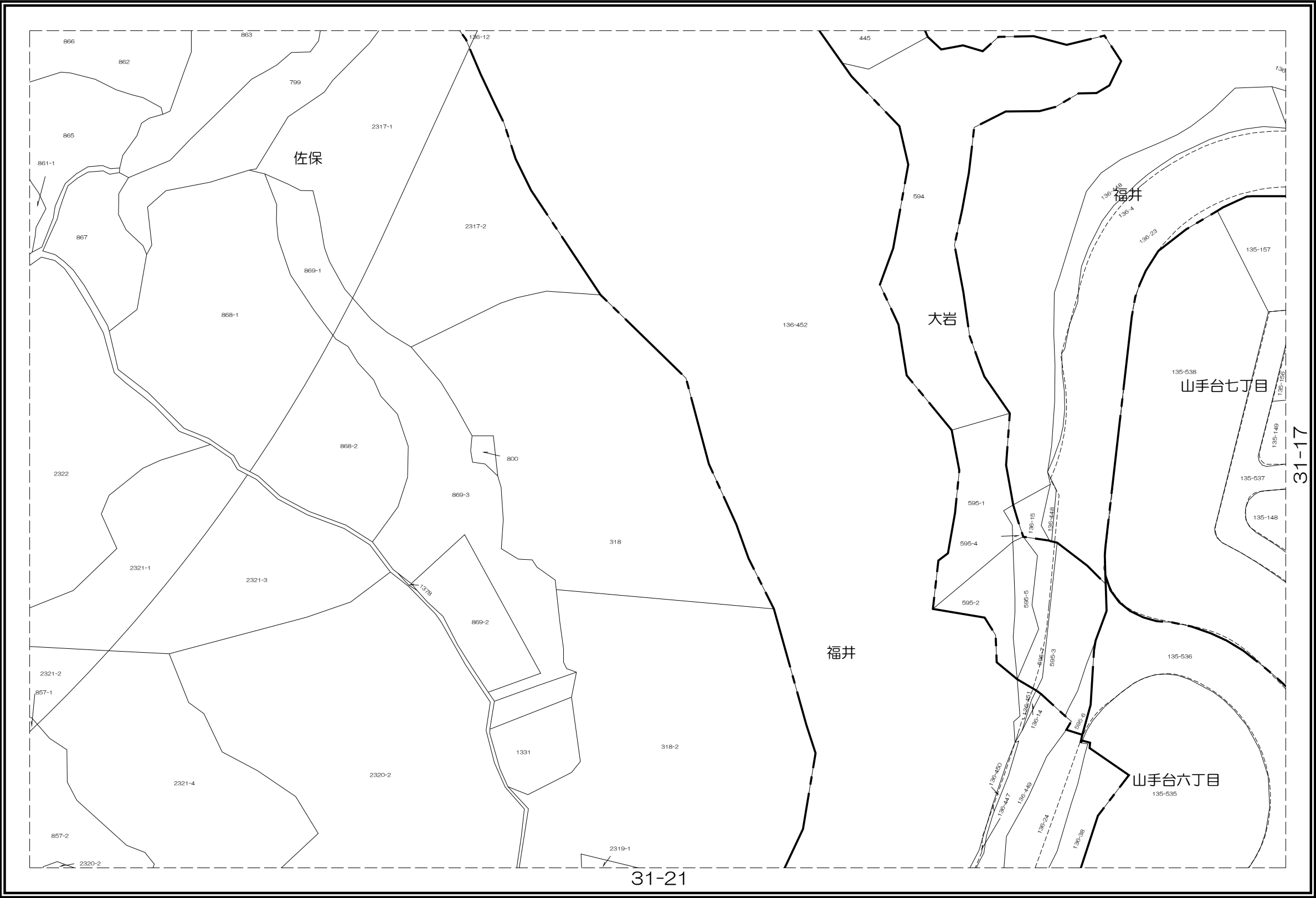


凡 例

	道路
	水路
	筆界
	池
	市界
	町丁目界

茨  
木  
市

株  
式  
会  
社  
パ  
ス  
コ  
調  
製



内容：令和 7年 1月 1日現在

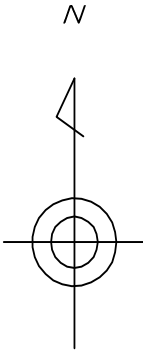
この図面は地籍参考図として作成  
したものであり権利関係には使用  
出来ません。

1: 1000

茨木市地籍参考図

31-17

31-11	31-12	31-13
31-16	31-17	31-18
31-21	31-22	31-23



凡 例

- 道路
- 水路
- 筆界
- 池
- 市界
- 町丁目界

茨  
木  
市



株式会  
社  
パ  
ス  
コ  
調  
製

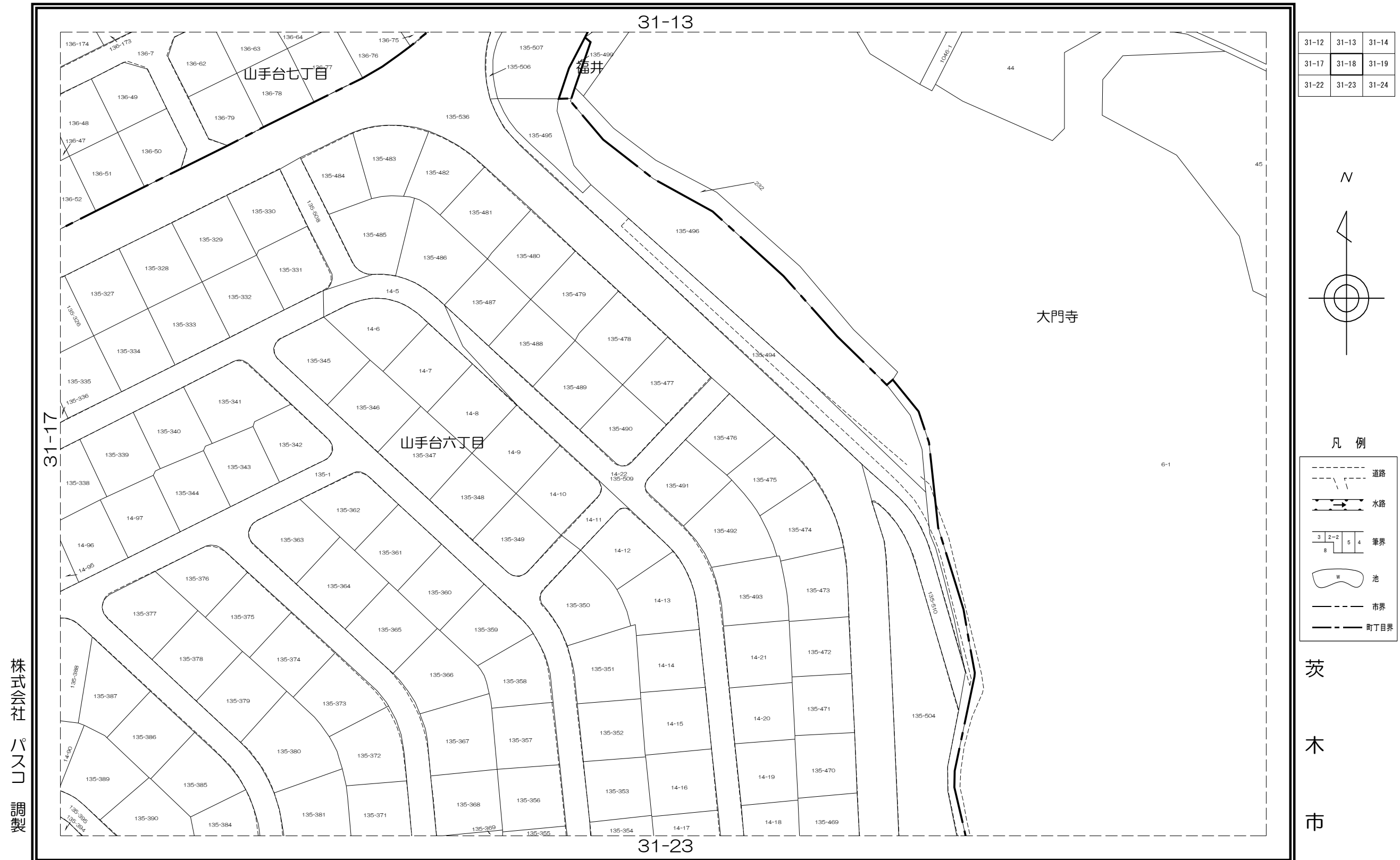
内容：令和 7年 1月 1日現在

この図面は地籍参考図として作成  
したものであり権利関係には使用  
出来ません。

1: 1000

## 茨木市地籍参考図

31-18



内容：令和 7年 1月 1日現在

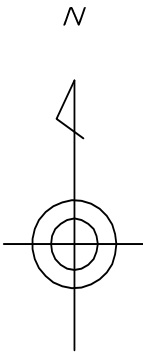
この図面は地籍参考図として作成したものであり権利関係には使用出来ません。

1: 1000

茨木市地籍参考図

31-21

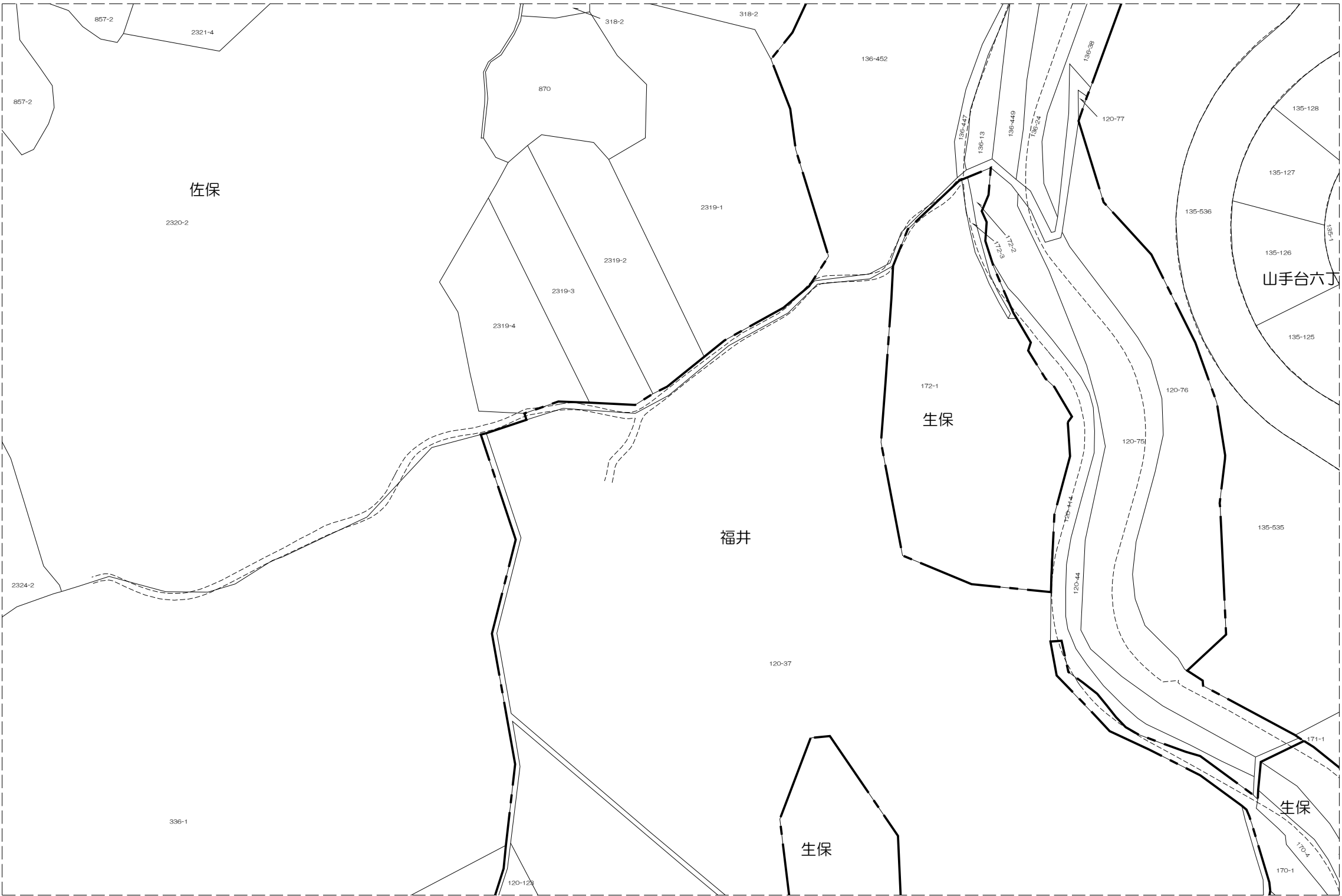
30-20	31-16	31-17
30-25	31-21	31-22
34-05	35-01	35-02



凡 例

	道路
	水路
	筆界
	池
	市界
	町丁目界

茨  
木  
市



内容：令和 7年 1月 1日現在

この図面は地籍参考図として作成  
したものであり権利関係には使用  
出来ません。

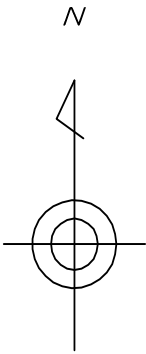
1: 1000

株式会社  
パスコ  
調製

茨木市地籍参考図

31-22

31-16	31-17	31-18
31-21	31-22	31-23
35-01	35-02	35-03



凡 例

	道路
	水路
	筆界
	池
	市界
	町丁目界

茨  
木  
市




株式会社  
パスコ  
調製

内容：令和 7年 1月 1日現在

この図面は地籍参考図として作成  
したものであり権利関係には使用  
出来ません。


1: 1000

31-23

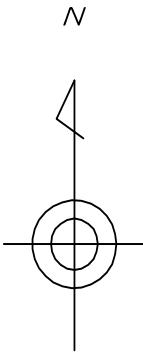




## 31-24



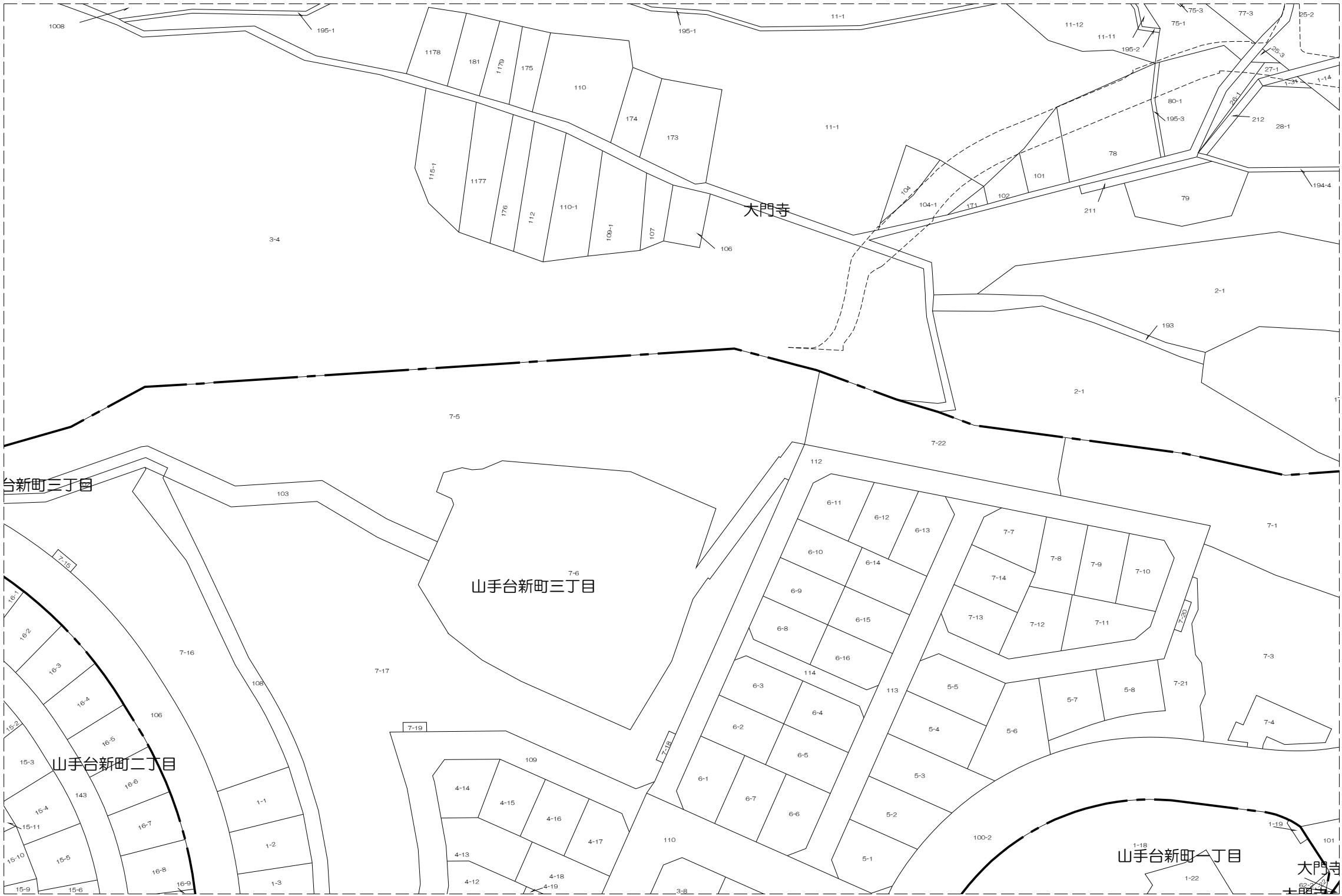
31-19	31-20	32-16
31-24	31-25	32-21
35-04	35-05	36-01



凡 例

	道路
	水路
	筆界
	池
	市界
	町丁目界

茨  
木  
市



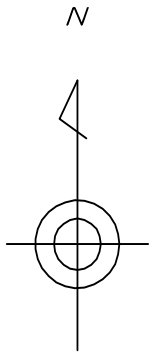
株式会  
社  
パ  
ス  
コ  
調  
製

内容：令和 7年 1月 1日現在

この図面は地籍参考図として作成  
したものであり権利関係には使用  
出来ません。

1: 1000

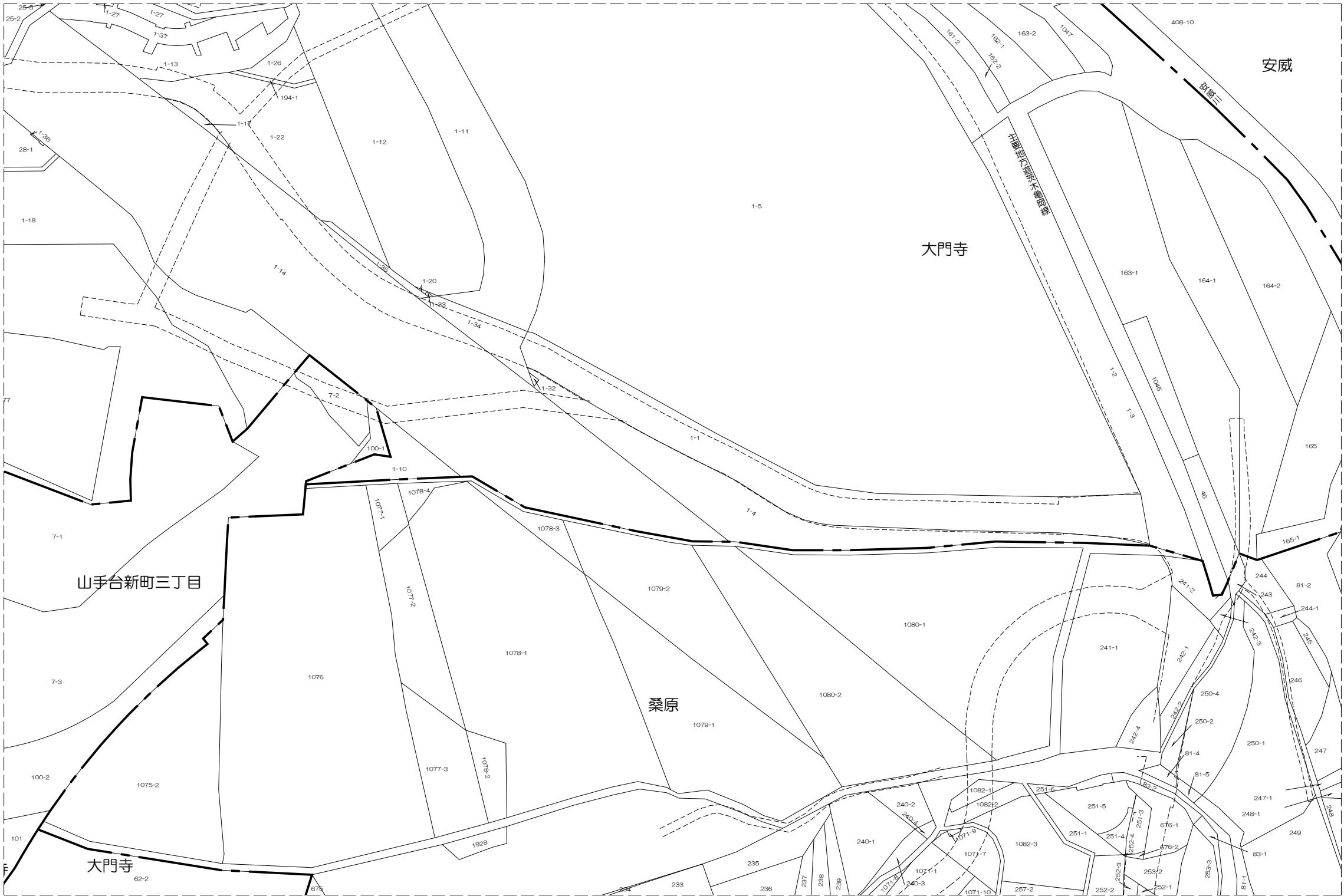
31-20	32-16	32-17
31-25	32-21	32-22
35-05	36-01	36-02



凡 例

	道路
	水路
	筆界
	池
	市界
	町丁目界

茨  
木  
市



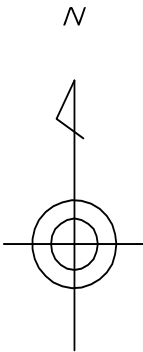
株式会社  
パスコ  
調製

内容：令和 7年 1月 1日現在

この図面は地籍参考図として作成  
したものであり権利関係には使用  
出来ません。

1: 1000

29-22	29-23	29-24
33-02	33-03	33-04
33-07	33-08	33-09



凡 例

	道路
	水路
	筆界
	池
	市界
	町丁目界

茨  
木  
市

栗生岩阪



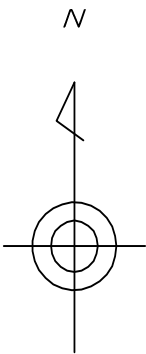
株  
式  
会  
社  
パ  
ス  
コ  
調  
製

内容：令和 7年 1月 1日現在

この図面は地籍参考図として作成  
したものであり権利関係には使用  
出来ません。

1: 1000

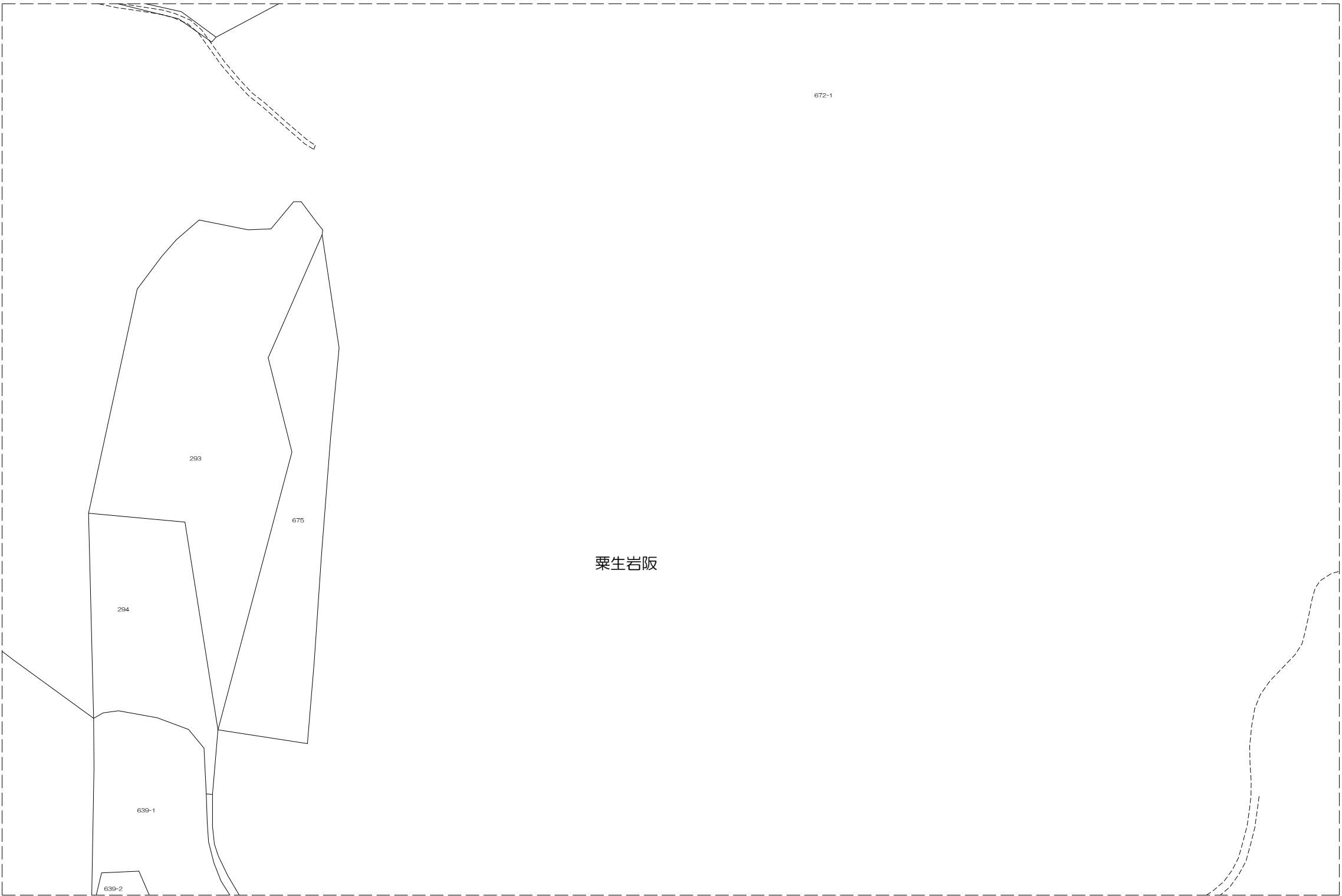
29-23	29-24	29-25
33-03	33-04	33-05
33-08	33-09	33-10



凡 例

	道路
	水路
	筆界
	池
	市界
	町丁目界

茨  
木  
市



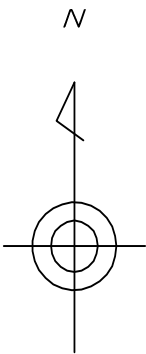
株式会社  
パスコ  
調製

内容：令和 7年 1月 1日現在

この図面は地籍参考図として作成  
したものであり権利関係には使用  
出来ません。

1: 1000

29-24	29-25	30-21
33-04	33-05	34-01
33-09	33-10	34-06



凡 例

	道路
	水路
	筆界
	池
	市界
	町丁目界

茨  
木  
市



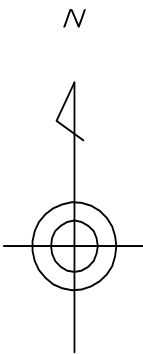
株  
式  
会  
社  
パ  
ス  
コ  
調  
製

内容：令和 7年 1月 1日現在

この図面は地籍参考図として作成  
したものであり権利関係には使用  
出来ません。

1: 1000

	33-01	33-02
	33-06	33-07
	33-11	33-12



凡 例

	道路
	水路
	筆界
	池
	市界
	町丁目界

茨  
木  
市

箕面市

株式会社  
パスコ  
調製

内容：令和 7年 1月 1日現在

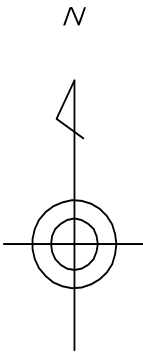
この図面は地籍参考図として作成  
したものであり権利関係には使用  
出来ません。

1: 1000

茨木市地籍参考図

33-07

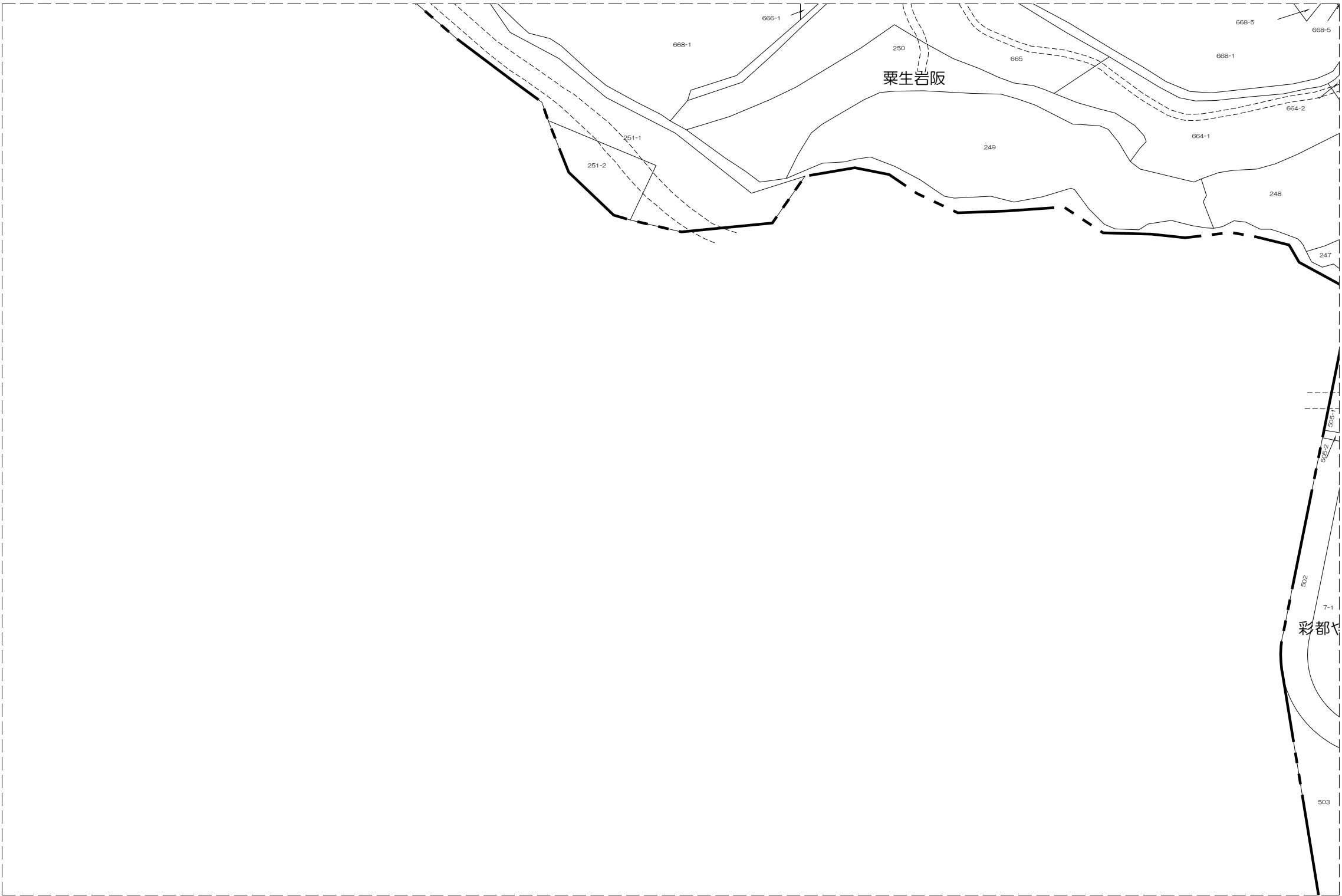
33-01	33-02	33-03
33-06	33-07	33-08
33-11	33-12	33-13



凡 例

	道路
	水路
	筆界
	池
	市界
	町丁目界

茨  
木  
市



内容：令和 7年 1月 1日現在

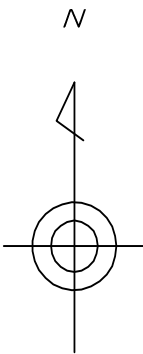
この図面は地籍参考図として作成  
したものであり権利関係には使用  
出来ません。

1: 1000

株式会社  
パスコ  
調製



33-02	33-03	33-04
33-07	33-08	33-09
33-12	33-13	33-14



凡 例

	道路
	水路
	筆界
	池
	市界
	町丁目界

茨

木

市

栗生岩阪

彩都やまぶき五丁目

やまぶき五丁目

株式会社  
パスコ  
調製

内容：令和 7年 1月 1日現在

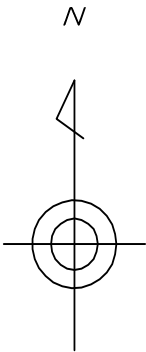
この図面は地籍参考図として作成  
したものであり権利関係には使用  
出来ません。

1: 1000

茨木市地籍参考図

33-09

33-03	33-04	33-05
33-08	33-09	33-10
33-13	33-14	33-15



凡 例

	道路
	水路
	筆界
	池
	市界
	町丁目界

茨  
木  
市



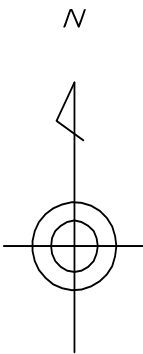
株  
式  
会  
社  
パ  
ス  
コ  
調  
製

内容：令和 7年 1月 1日現在

この図面は地籍参考図として作成  
したものであり権利関係には使用  
出来ません。

1: 1000

33-04	33-05	34-01
33-09	33-10	34-06
33-14	33-15	34-11



凡 例

	道路
	水路
	筆界
	池
	市界
	町丁目界

茨  
木  
市

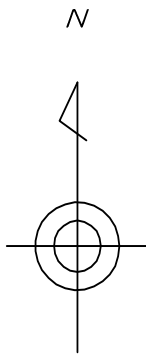


内容：令和 7年 1月 1日現在

この図面は地籍参考図として作成  
したものであり権利関係には使用  
出来ません。

1: 1000

	33-06	33-07
	33-11	33-12
	33-16	33-17



凡 例	
	道路
	水路
	筆界
	池
	市界
	町丁目界

茨  
木  
市

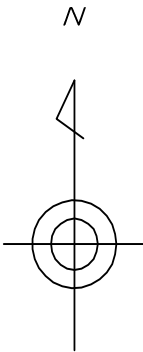
株  
式  
会  
社  
パ  
ス  
コ  
調  
製

内容：令和 7年 1月 1日現在

この図面は地籍参考図として作成  
したものであり権利関係には使用  
出来ません。

1: 1000

33-06	33-07	33-08
33-11	33-12	33-13
33-16	33-17	33-18



凡 例

	道路
	水路
	筆界
	池
	市界
	町丁目界

茨  
木  
市

彩都

801

802



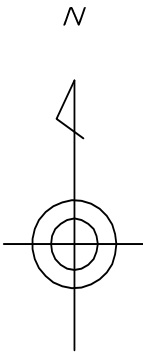
内容：令和 7年 1月 1日現在

この図面は地籍参考図として作成  
したものであり権利関係には使用  
出来ません。

1: 1000

株式会社  
パスコ  
調製

33-07	33-08	33-09
33-12	33-13	33-14
33-17	33-18	33-19



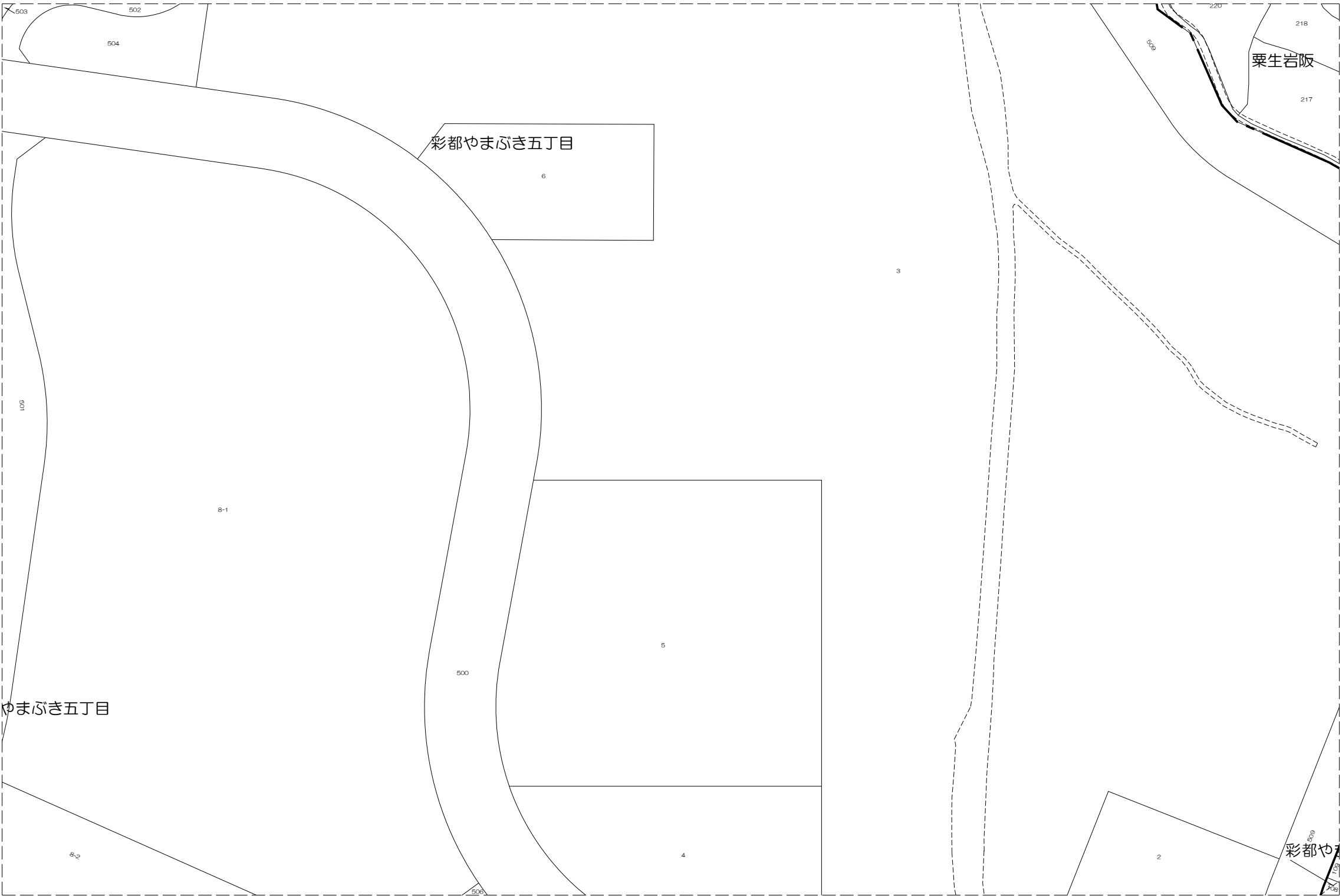
凡 例

	道路
	水路
	筆界
	池
	市界
	町丁目界

茨

木

市



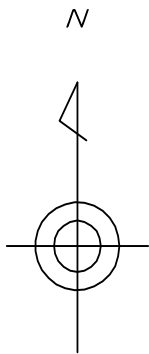
株式会社  
パスコ  
調製

内容：令和 7年 1月 1日現在

この図面は地籍参考図として作成  
したものであり権利関係には使用  
出来ません。

1: 1000

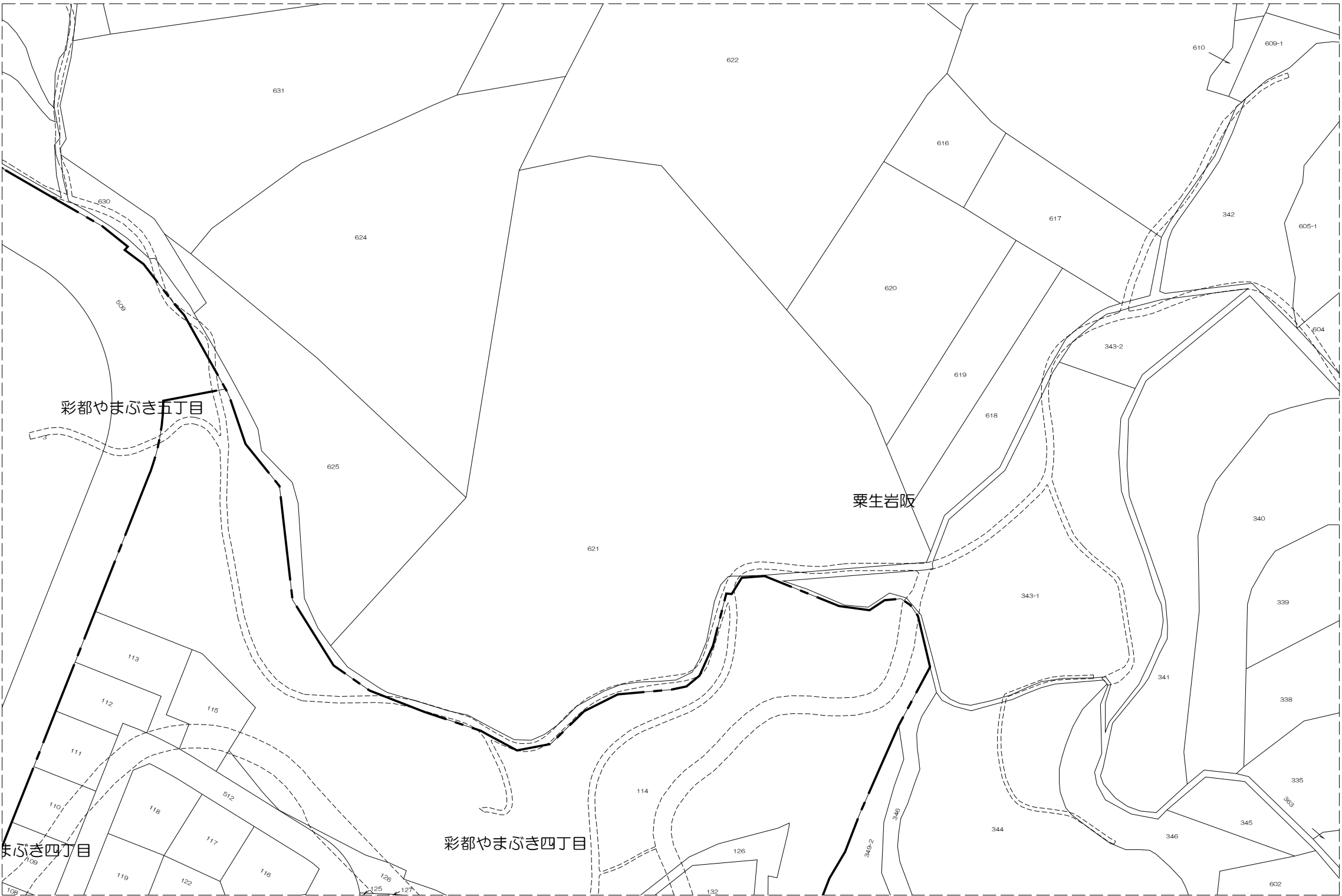
33-08	33-09	33-10
33-13	33-14	33-15
33-18	33-19	33-20



凡 例

	道路
	水路
	筆界
	池
	市界
	町丁目界

茨  
木  
市

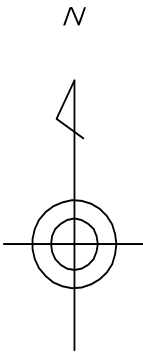


内容：令和 7年 1月 1日現在

この図面は地籍参考図として作成  
したものであり権利関係には使用  
出来ません。

1: 1000

33-09	33-10	34-06
33-14	33-15	34-11
33-19	33-20	34-16



凡 例

	道路
	水路
	筆界
	池
	市界
	町丁目界

茨  
木  
市



株  
式  
会  
社  
パ  
ス  
コ  
調  
製

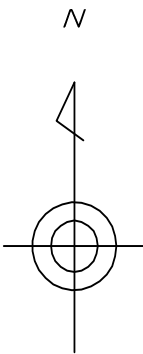
内容：令和 7年 1月 1日現在

この図面は地籍参考図として作成  
したものであり権利関係には使用  
出来ません。

1: 1000



	33-11	33-12
	33-16	33-17
	33-21	33-22



凡 例

- 道路
- 水路
- 筆界
- 池
- 市界
- 町丁目界

茨  
木  
市

株  
式  
会  
社  
パ  
ス  
コ  
調  
製

内容：令和 7年 1月 1日現在

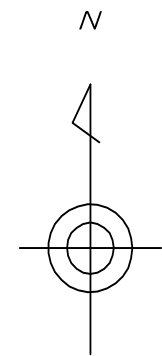
この図面は地籍参考図として作成  
したものであり権利関係には使用  
出来ません。

1: 1000

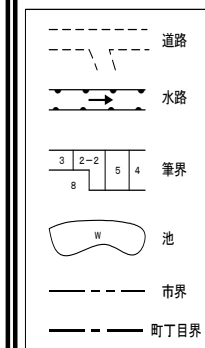
## 茨木市地籍参考図

33-17

33-11	33-12	33-13
33-16	33-17	33-18
33-21	33-22	33-23



## 凡 例



茨木市

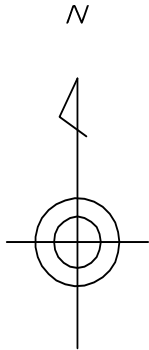
株式会社 パスコ 調製

内容：令和 7年 1月 1日現在

この図面は地籍参考図として作成したものであり権利関係には使用出来ません。

1: 1000

33-12	33-13	33-14
33-17	33-18	33-19
33-22	33-23	33-24



凡 例

	道路
	水路
	筆界
	池
	市界
	町丁目界

茨  
木  
市



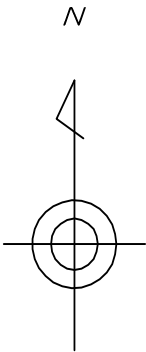
株  
式  
会  
社  
パ  
ス  
コ  
調  
製

内容：令和 7年 1月 1日現在

この図面は地籍参考図として作成  
したものであり権利関係には使用  
出来ません。

1: 1000

33-13	33-14	33-15
33-18	33-19	33-20
33-23	33-24	33-25



凡 例

	道路
	水路
	筆界
	池
	市界
	町丁目界

茨  
木  
市



株式会社  
パスコ  
調製

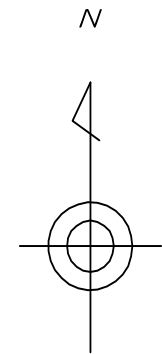
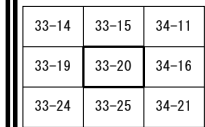
内容：令和 7年 1月 1日現在

この図面は地籍参考図として作成  
したものであり権利関係には使用  
出来ません。

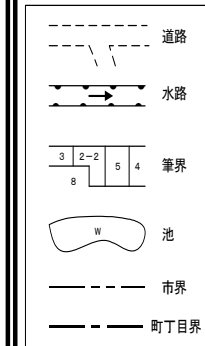
1: 1000

## 茨木市地籍参考図

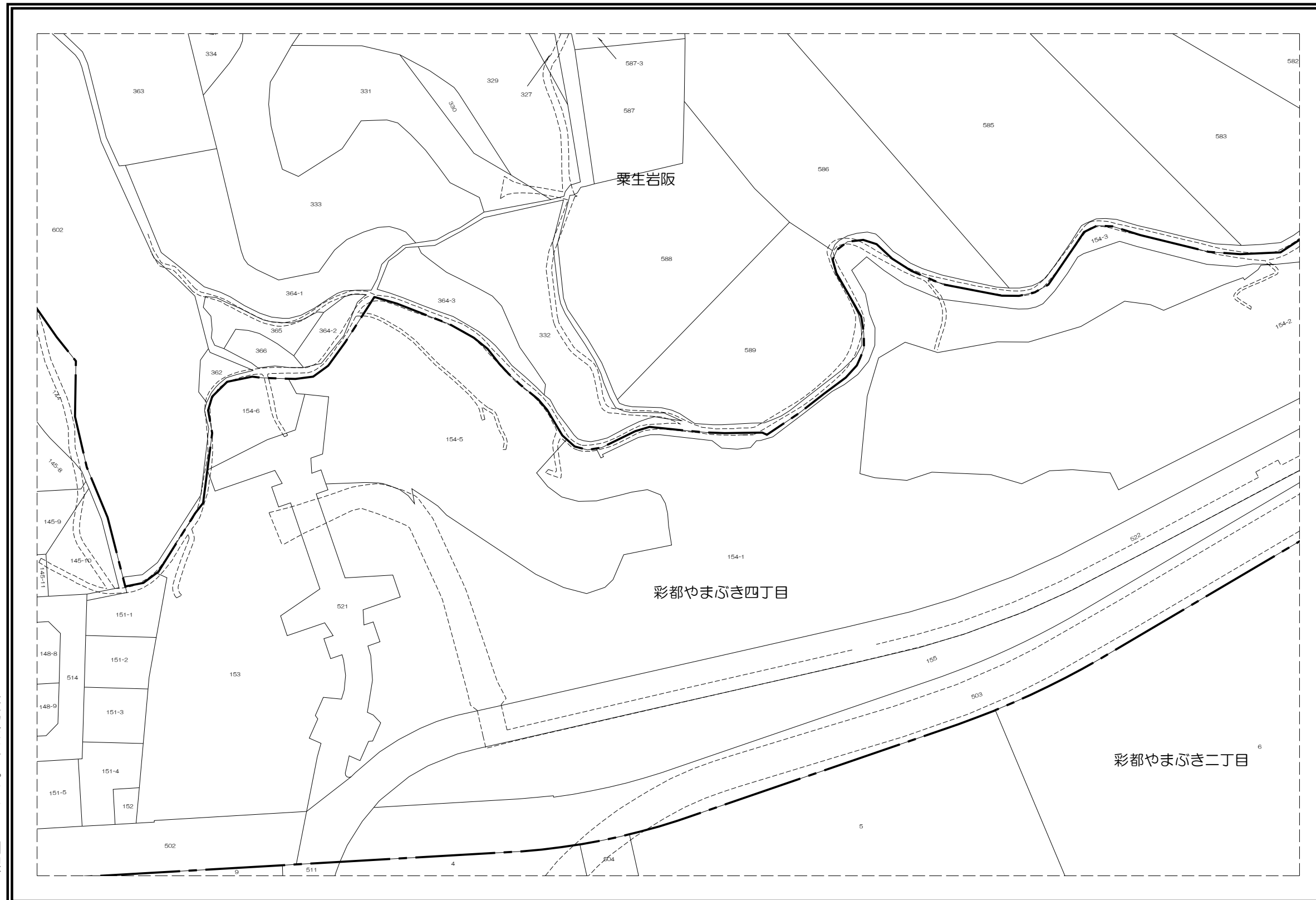
33-20



## 凡 例



茨木市



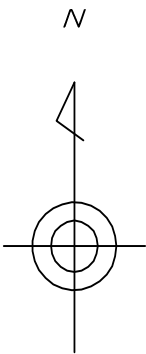
内容：令和 7年 1月 1日現在

この図面は地籍参考図として作成したものであり権利関係には使用出来ません。

1: 1000

株式会社 パスコ 調製

	33-16	33-17
	33-21	33-22
	37-01	37-02



凡 例	
	道路
	水路
	筆界
	池
	市界
	町丁目界

茨  
木  
市



内容：令和 7年 1月 1日現在

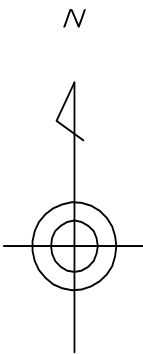
この図面は地籍参考図として作成  
したものであり権利関係には使用  
出来ません。

1: 1000

茨木市地籍参考図

33-22

33-16	33-17	33-18
33-21	33-22	33-23
37-01	37-02	37-03



凡 例	
	道路
	水路
	筆界
	池
	市界
	町丁目界

茨  
木  
市



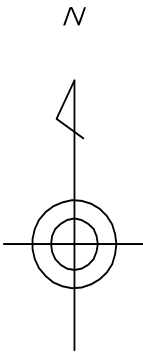
内容：令和 7年 1月 1日現在

この図面は地籍参考図として作成  
したものであり権利関係には使用  
出来ません。

1: 1000

株式会社  
パスコ  
調製

33-17	33-18	33-19
33-22	33-23	33-24
37-02	37-03	37-04



凡 例

	道路
	水路
	筆界
	池
	市界
	町丁目界

茨  
木  
市



株式会  
社  
パス  
コ  
調製

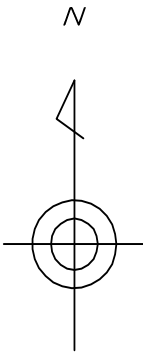
内容：令和 7年 1月 1日現在

この図面は地籍参考図として作成  
したものであり権利関係には使用  
出来ません。

1: 1000



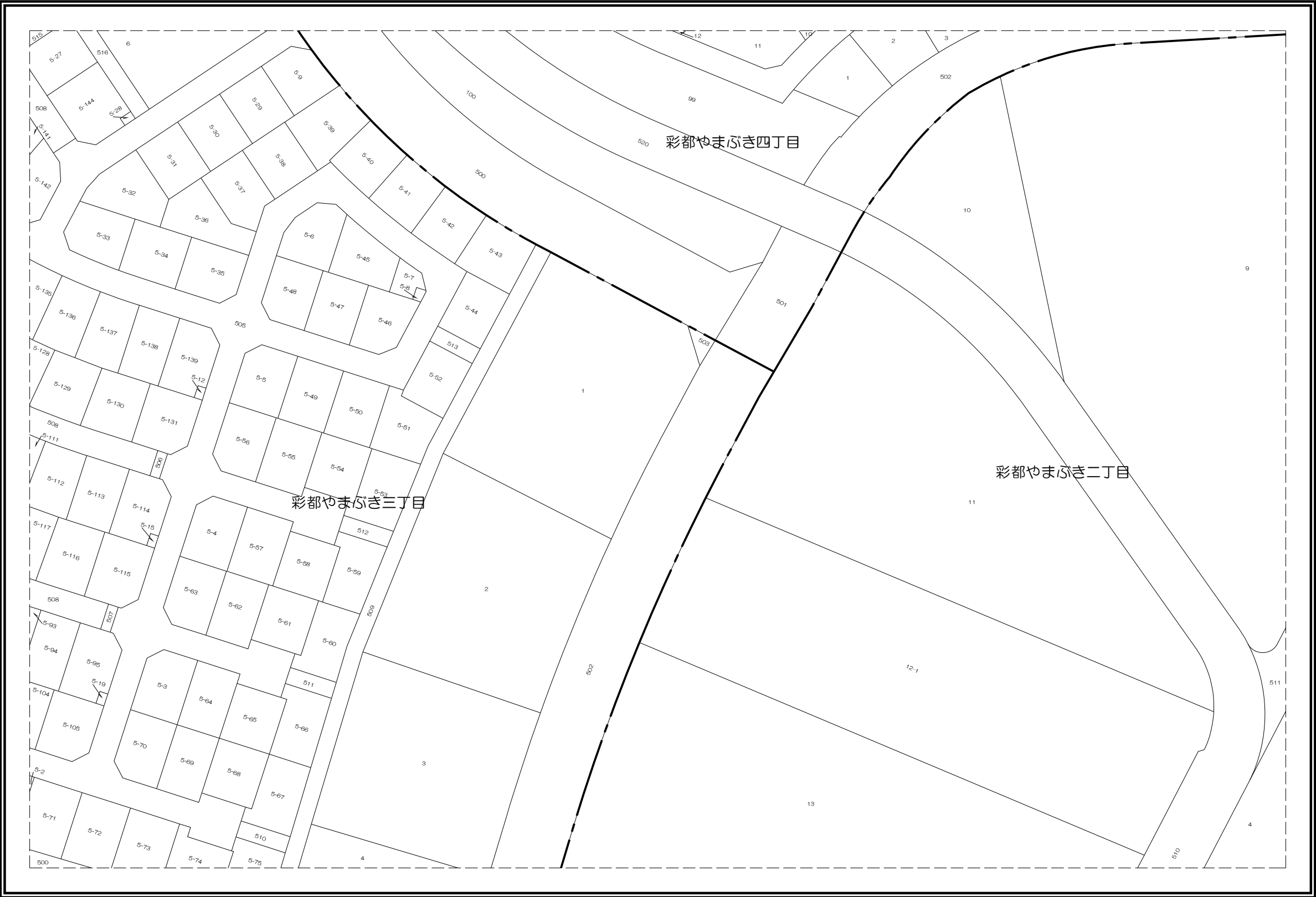
33-18	33-19	33-20
33-23	33-24	33-25
37-03	37-04	37-05



凡 例

	道路
	水路
	筆界
	池
	市界
	町丁目界

茨  
木  
市



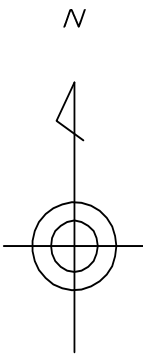
株式会  
社 パ  
ス コ  
調 製

内容：令和 7年 1月 1日現在

この図面は地籍参考図として作成  
したものであり権利関係には使用  
出来ません。

1: 1000

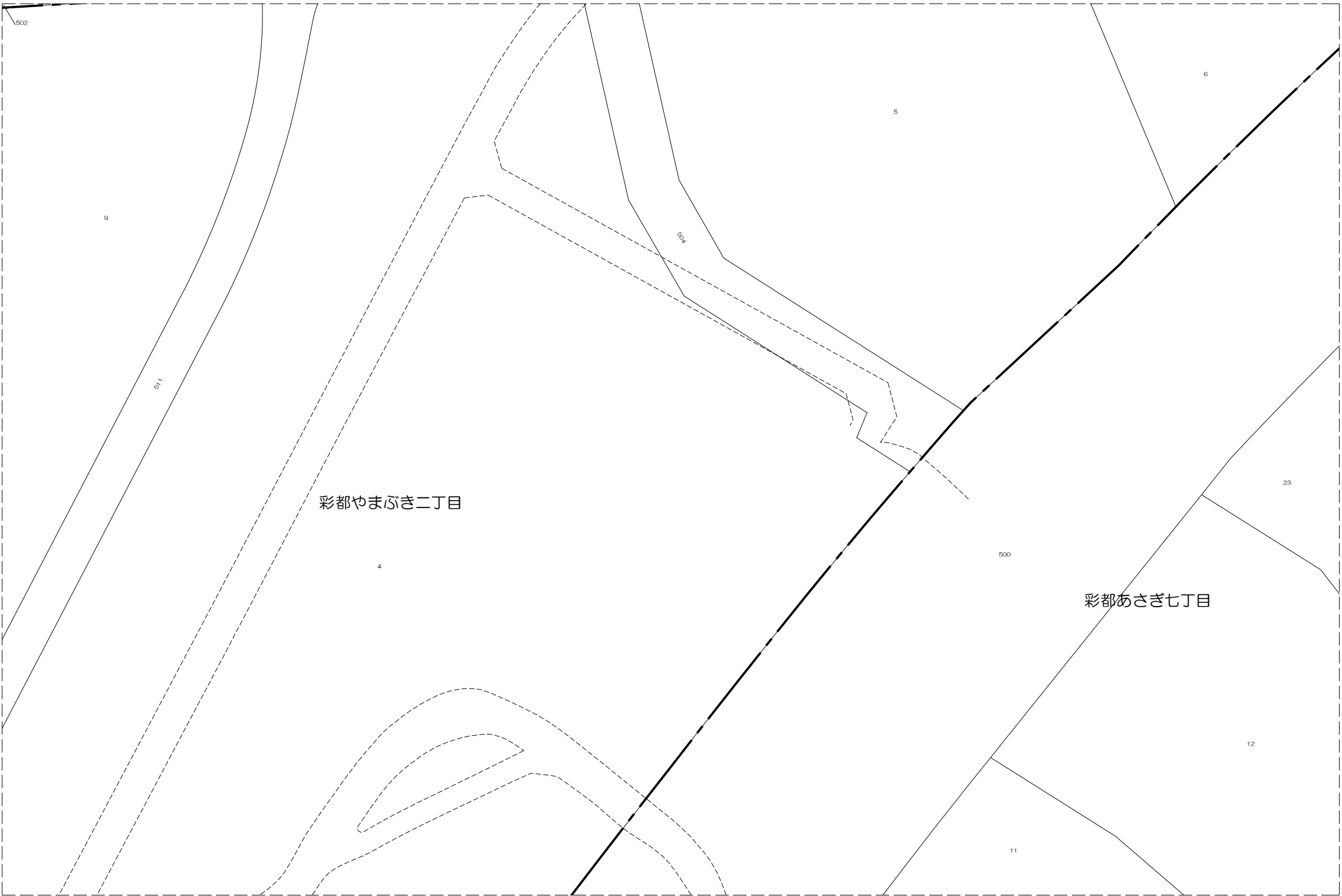
33-19	33-20	34-16
33-24	33-25	34-21
37-04	37-05	38-01



凡 例

	道路
	水路
	筆界
	池
	市界
	町丁目界

茨  
木  
市

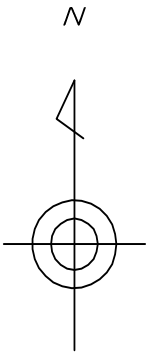


内容：令和 7年 1月 1日現在

この図面は地籍参考図として作成  
したものであり権利関係には使用  
出来ません。

1: 1000

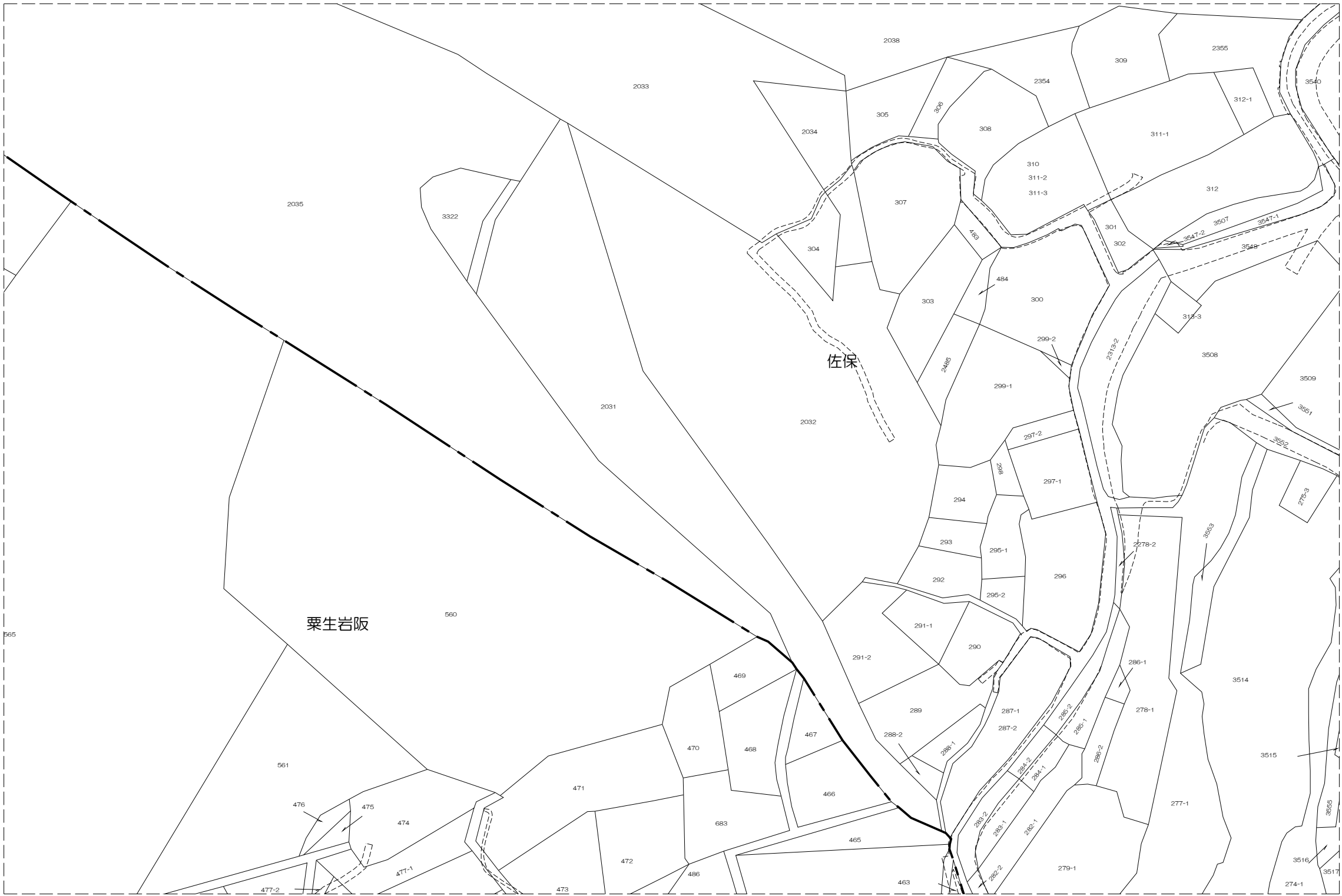
33-05	34-01	34-02
33-10	34-06	34-07
33-15	34-11	34-12



凡 例

	道路
	水路
	筆界
	池
	市界
	町丁目界

茨  
木  
市



株式会社  
パスコ  
調製

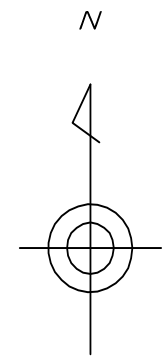
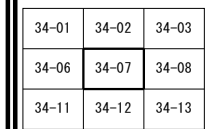
内容：令和 7年 1月 1日現在

この図面は地籍参考図として作成  
したものであり権利関係には使用  
出来ません。

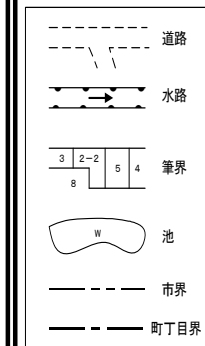
1: 1000

## 茨木市地籍参考図

34-07



## 凡 例



茨木市



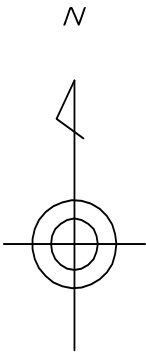
内容：令和 7年 1月 1日現在

この図面は地籍参考図として作成したものであり権利関係には使用出来ません。

1: 1000

株式会社 パスコ 調製

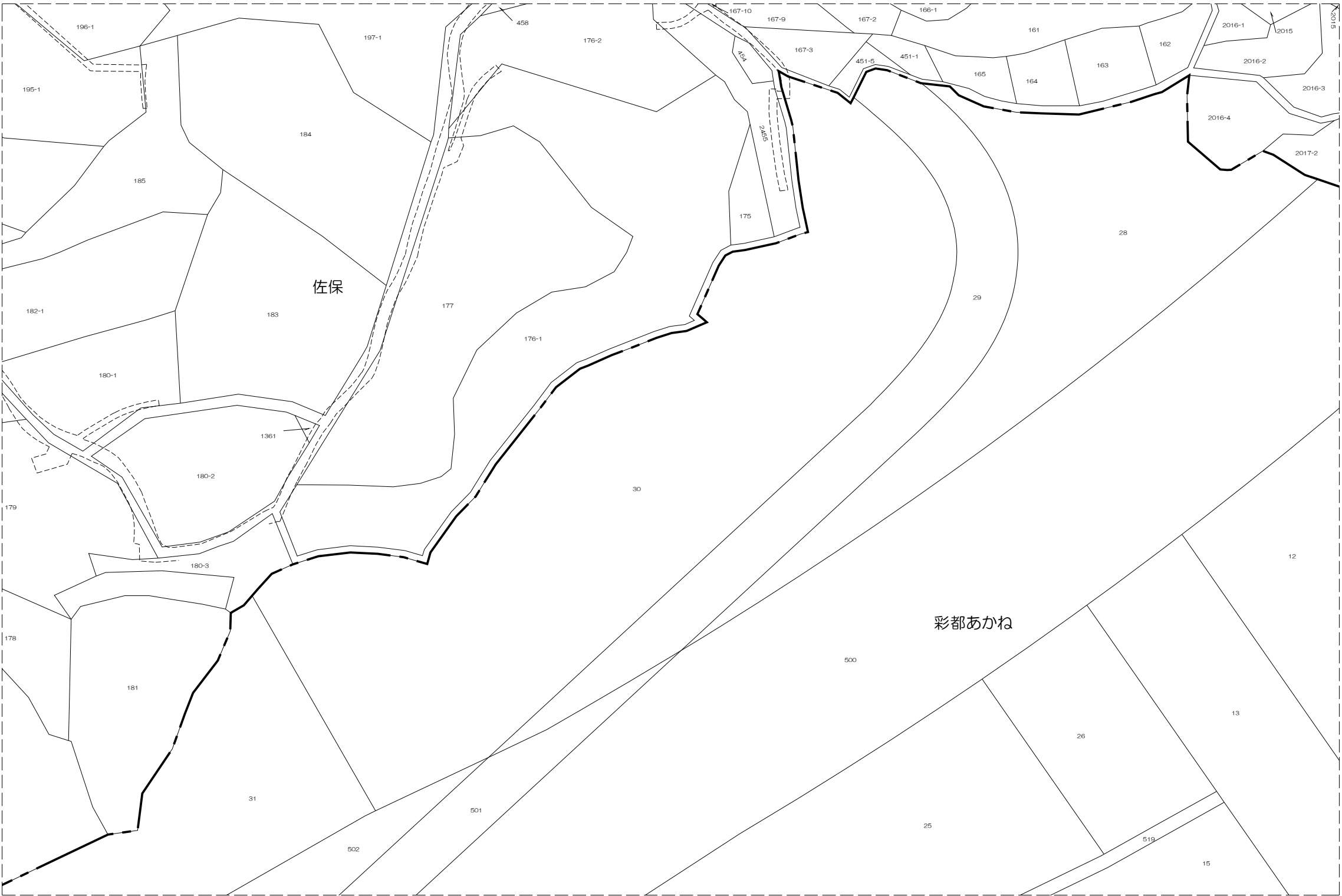
34-02	34-03	34-04
34-07	34-08	34-09
34-12	34-13	34-14



凡 例

	道路
	水路
	筆界
	池
	市界
	町丁目界

茨  
木  
市



株  
式  
会  
社  
パ  
ス  
コ  
調  
製

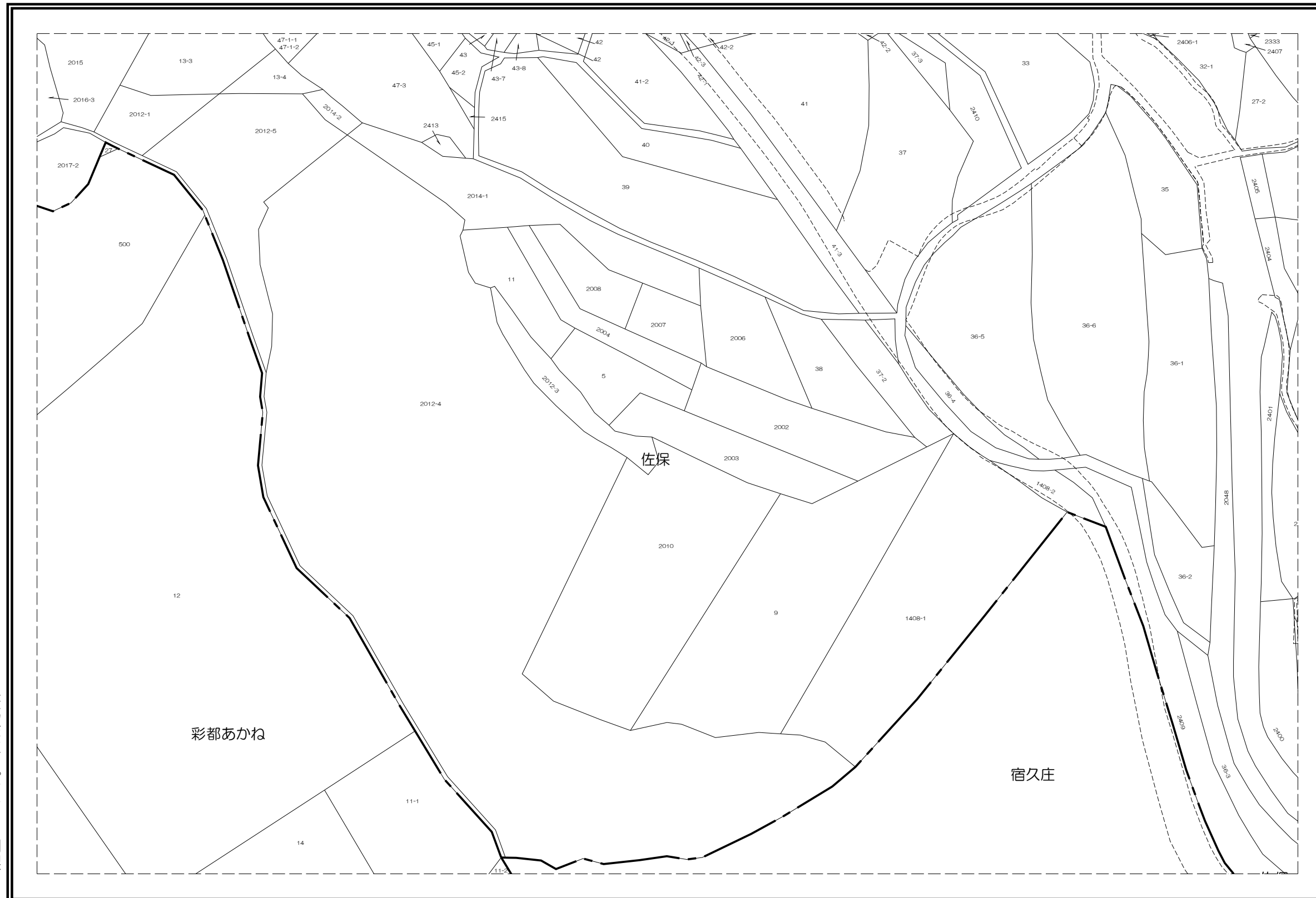
内容：令和 7年 1月 1日現在

この図面は地籍参考図として作成  
したものであり権利関係には使用  
出来ません。

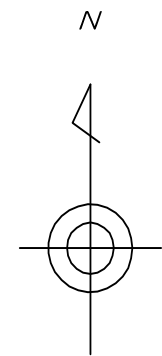
1: 1000

## 茨木市地籍参考図

34-09



34-03	34-04	34-05
34-08	34-09	34-10
34-13	34-14	34-15



## 凡 例

茨木市

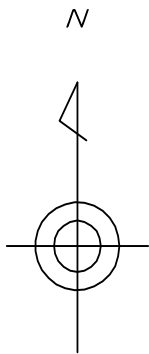
株式会社 パスコ 調製

内容：令和 7年 1月 1日現在

この図面は地籍参考図として作成したものであり権利関係には使用出来ません。

1: 1000

33-10	34-06	34-07
33-15	34-11	34-12
33-20	34-16	34-17



凡 例

	道路
	水路
	筆界
	池
	市界
	町丁目界

茨  
木  
市



株式会社  
パスコ  
調製

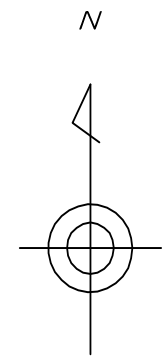
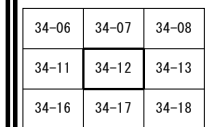
内容：令和 7年 1月 1日現在

この図面は地籍参考図として作成  
したものであり権利関係には使用  
出来ません。

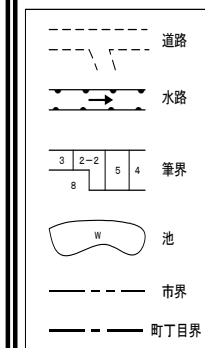
1: 1000

## 茨木市地籍参考図

34-12



## 凡 例



茨木市

株式会社 パスコ 調製

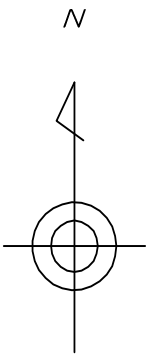
内容：令和 7年 1月 1日現在

この図面は地籍参考図として作成したものであり権利関係には使用出来ません。

1: 1000



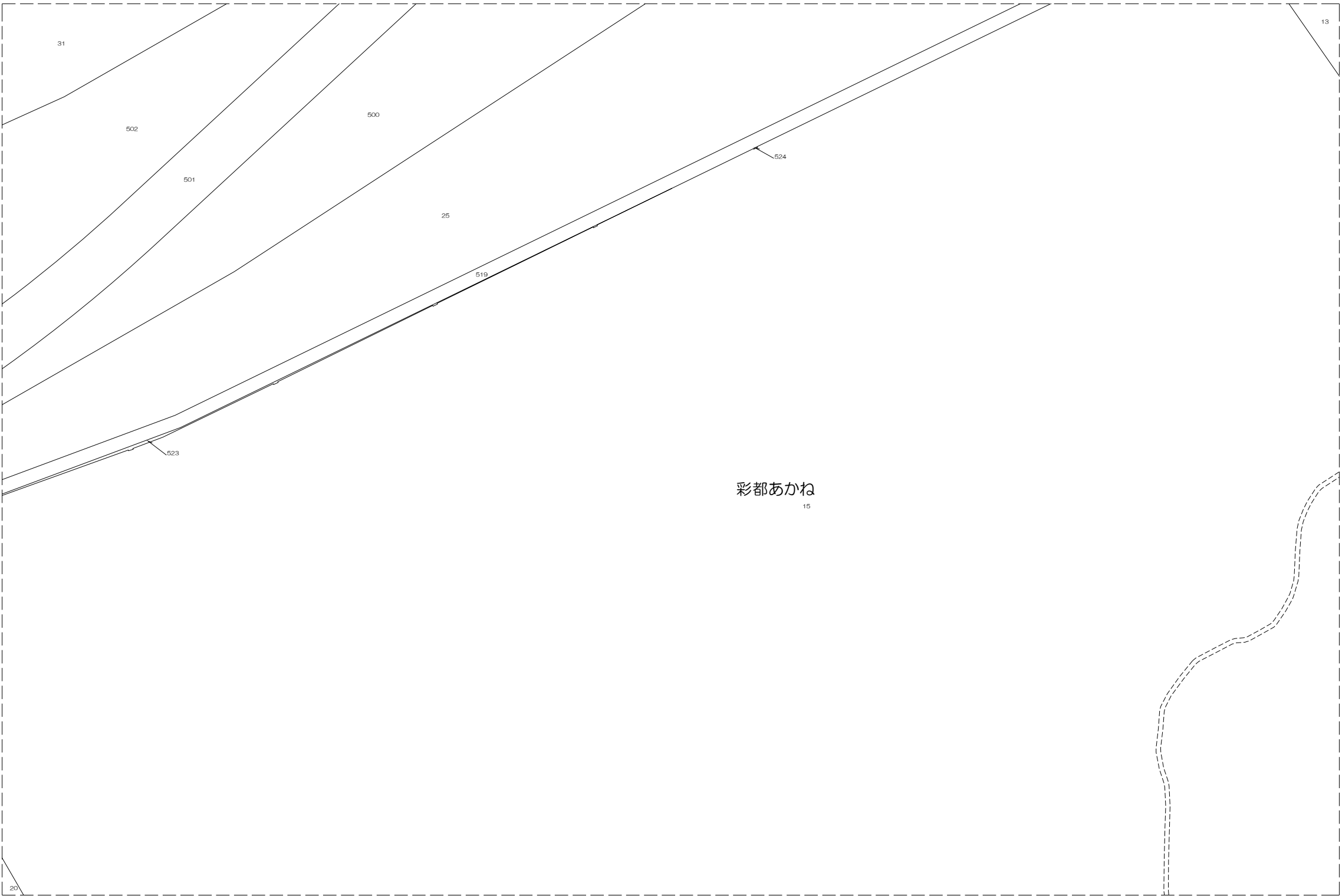
34-07	34-08	34-09
34-12	34-13	34-14
34-17	34-18	34-19



凡 例

	道路
	水路
	筆界
	池
	市界
	町丁目界

茨  
木  
市

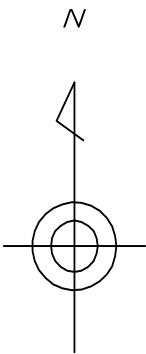


内容：令和 7年 1月 1日現在

この図面は地籍参考図として作成  
したものであり権利関係には使用  
出来ません。

1: 1000

34-08	34-09	34-10
34-13	34-14	34-15
34-18	34-19	34-20



凡 例

	道路
	水路
	筆界
	池
	市界
	町丁目界

茨  
木  
市



株  
式  
会  
社  
パ  
ス  
コ  
調  
製

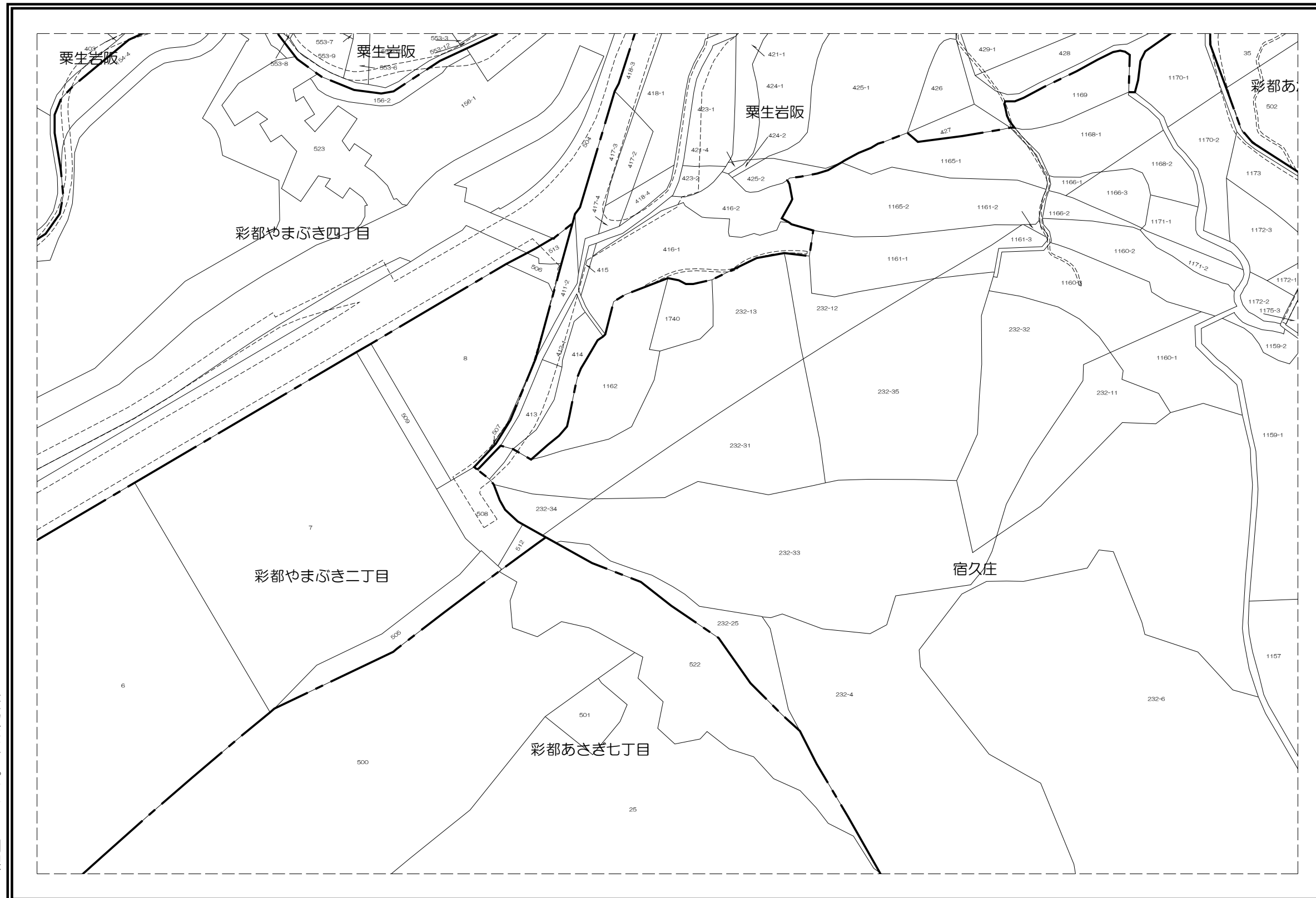
内容：令和 7年 1月 1日現在

この図面は地籍参考図として作成  
したものであり権利関係には使用  
出来ません。

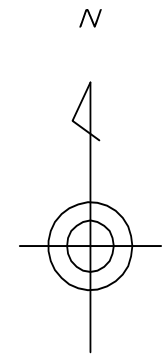
1: 1000

## 茨木市地籍参考図

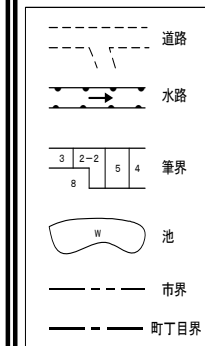
34-16



33-15	34-11	34-12
33-20	34-16	34-17
33-25	34-21	34-22



## 凡 例



茨木市

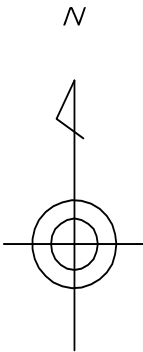
株式会社 パスコ 調製

内容：令和 7年 1月 1日現在

この図面は地籍参考図として作成したものであり権利関係には使用出来ません。

1: 1000

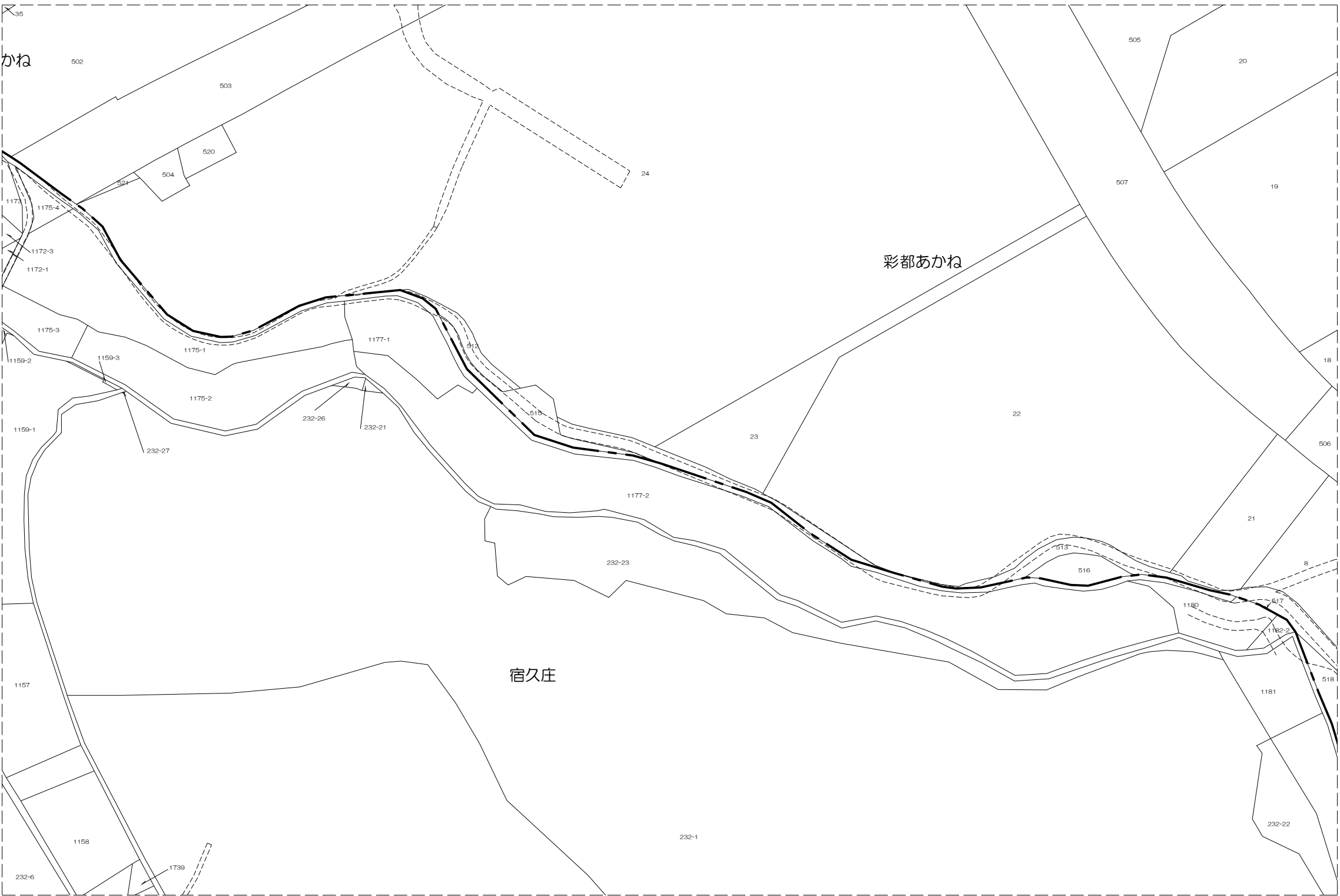
34-11	34-12	34-13
34-16	34-17	34-18
34-21	34-22	34-23



凡 例

	道路
	水路
	筆界
	池
	市界
	町丁目界

茨  
木  
市



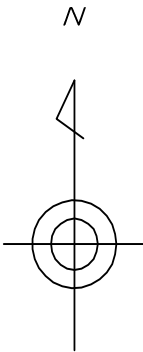
株  
式  
会  
社  
パ  
ス  
コ  
調  
製

内容：令和 7年 1月 1日現在

この図面は地籍参考図として作成  
したものであり権利関係には使用  
出来ません。

1: 1000

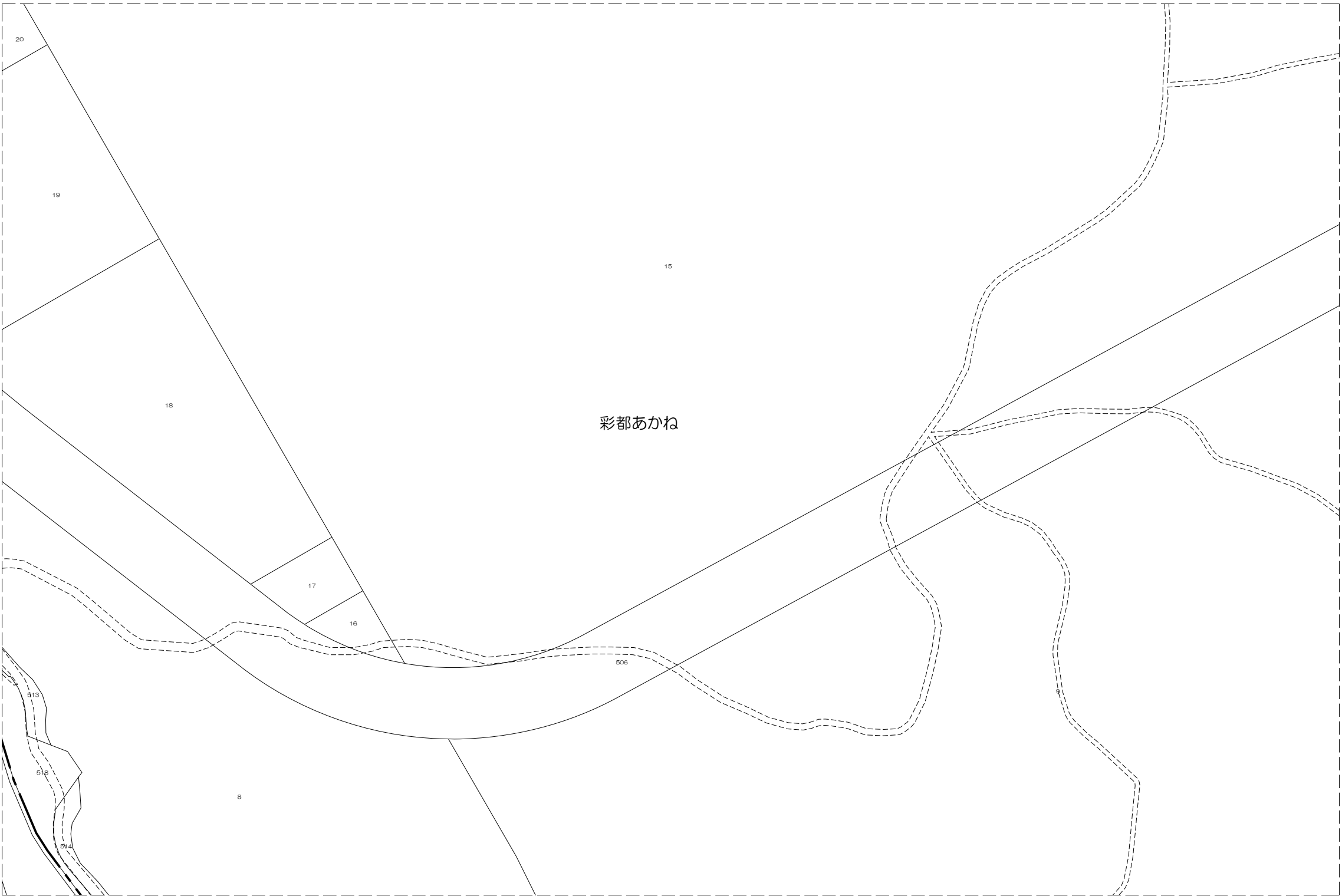
34-12	34-13	34-14
34-17	34-18	34-19
34-22	34-23	34-24



凡 例

	道路
	水路
	筆界
	池
	市界
	町丁目界

茨  
木  
市



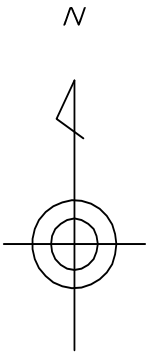
株  
式  
会  
社  
パ  
ス  
コ  
調  
製

内容：令和 7年 1月 1日現在

この図面は地籍参考図として作成  
したものであり権利関係には使用  
出来ません。

1: 1000

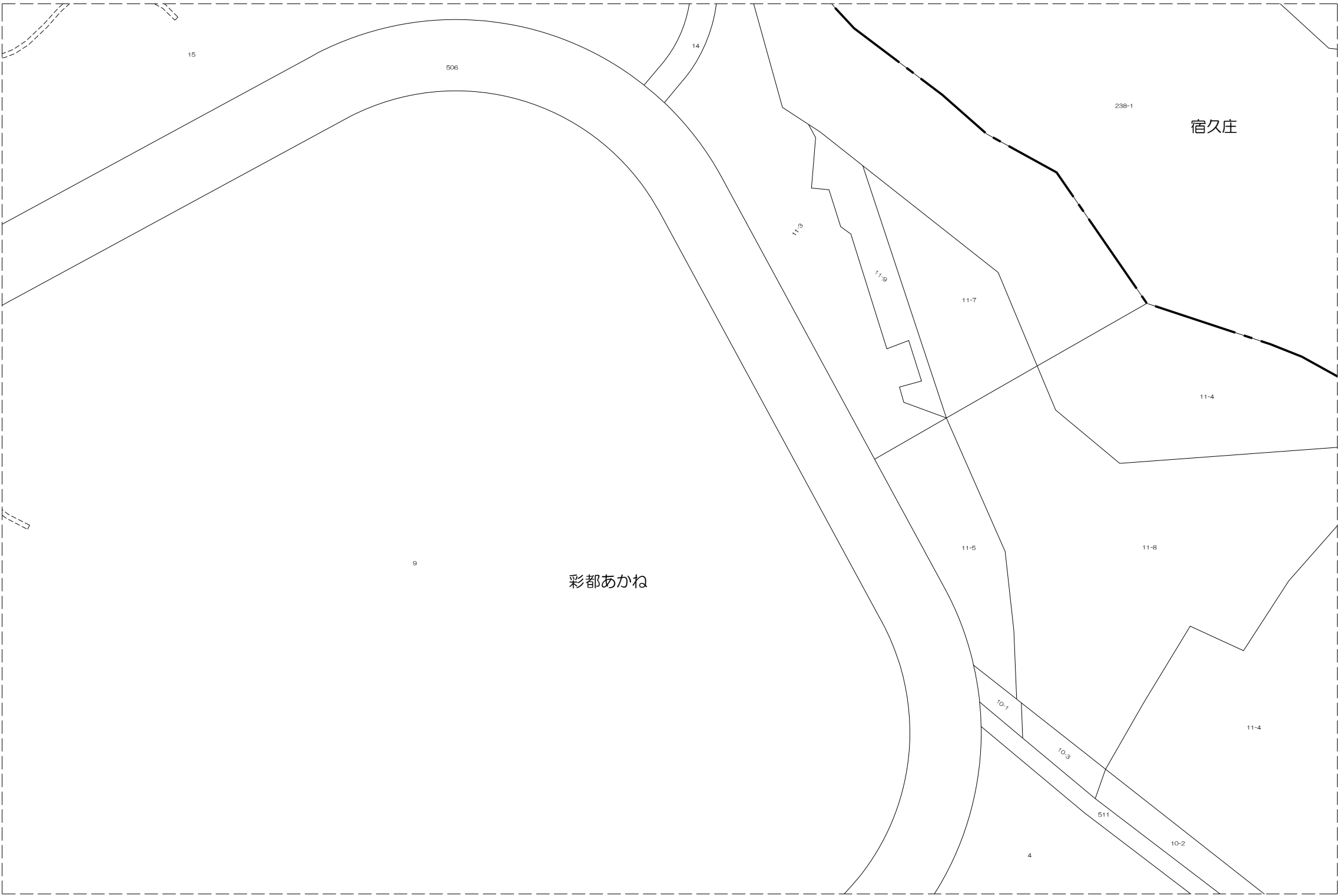
34-13	34-14	34-15
34-18	34-19	34-20
34-23	34-24	34-25



凡 例

	道路
	水路
	筆界
	池
	市界
	町丁目界

茨  
木  
市



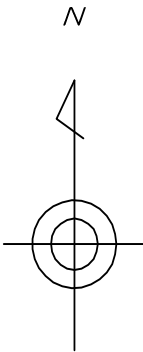
株式会社  
パスコ  
調製

内容：令和 7年 1月 1日現在

この図面は地籍参考図として作成  
したものであり権利関係には使用  
出来ません。

1: 1000

34-14	34-15	35-11
34-19	34-20	35-16
34-24	34-25	35-21



凡 例

	道路
	水路
	筆界
	池
	市界
	町丁目界

茨  
木  
市



株式会  
社  
パス  
コ  
調製

内容：令和 7年 1月 1日現在

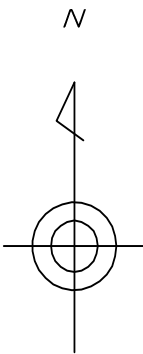
この図面は地籍参考図として作成  
したものであり権利関係には使用  
出来ません。

1: 1000

茨木市地籍参考図

34-21

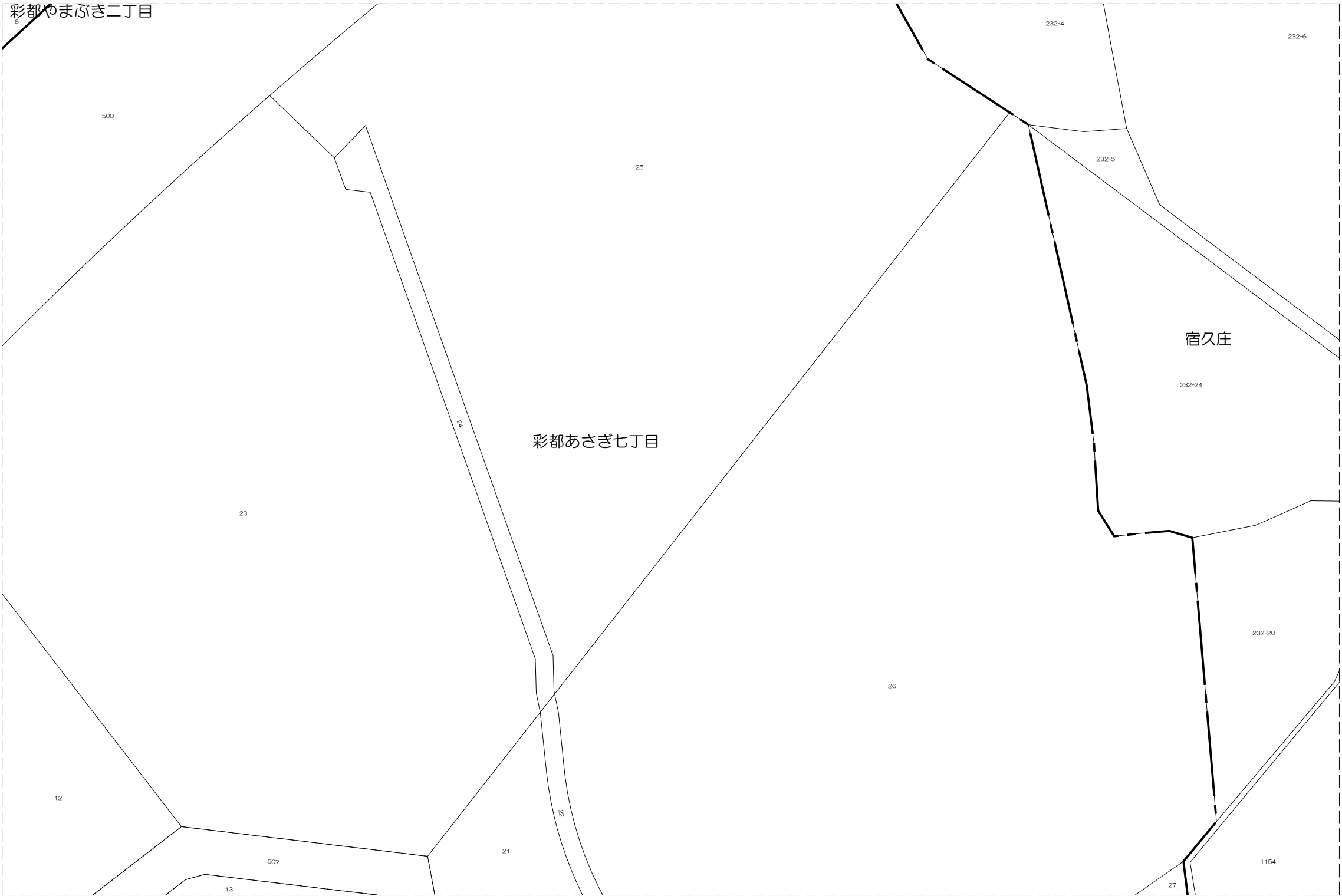
33-20	34-16	34-17
33-25	34-21	34-22
37-05	38-01	38-02



凡 例

	道路
	水路
	筆界
	池
	市界
	町丁目界

茨  
木  
市



内容：令和 7年 1月 1日現在

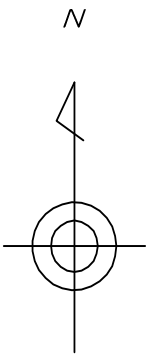
この図面は地籍参考図として作成  
したものであり権利関係には使用  
出来ません。

1: 1000

株式会社  
パスコ  
調製



34-16	34-17	34-18
34-21	34-22	34-23
38-01	38-02	38-03



凡 例

	道路
	水路
	筆界
	池
	市界
	町丁目界

茨  
木  
市



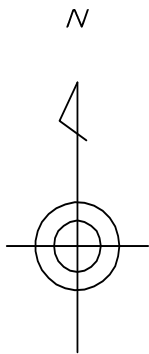
株  
式  
会  
社  
パ  
ス  
コ  
調  
製

内容：令和 7年 1月 1日現在

この図面は地籍参考図として作成  
したものであり権利関係には使用  
出来ません。

1: 1000

34-17	34-18	34-19
34-22	34-23	34-24
38-02	38-03	38-04



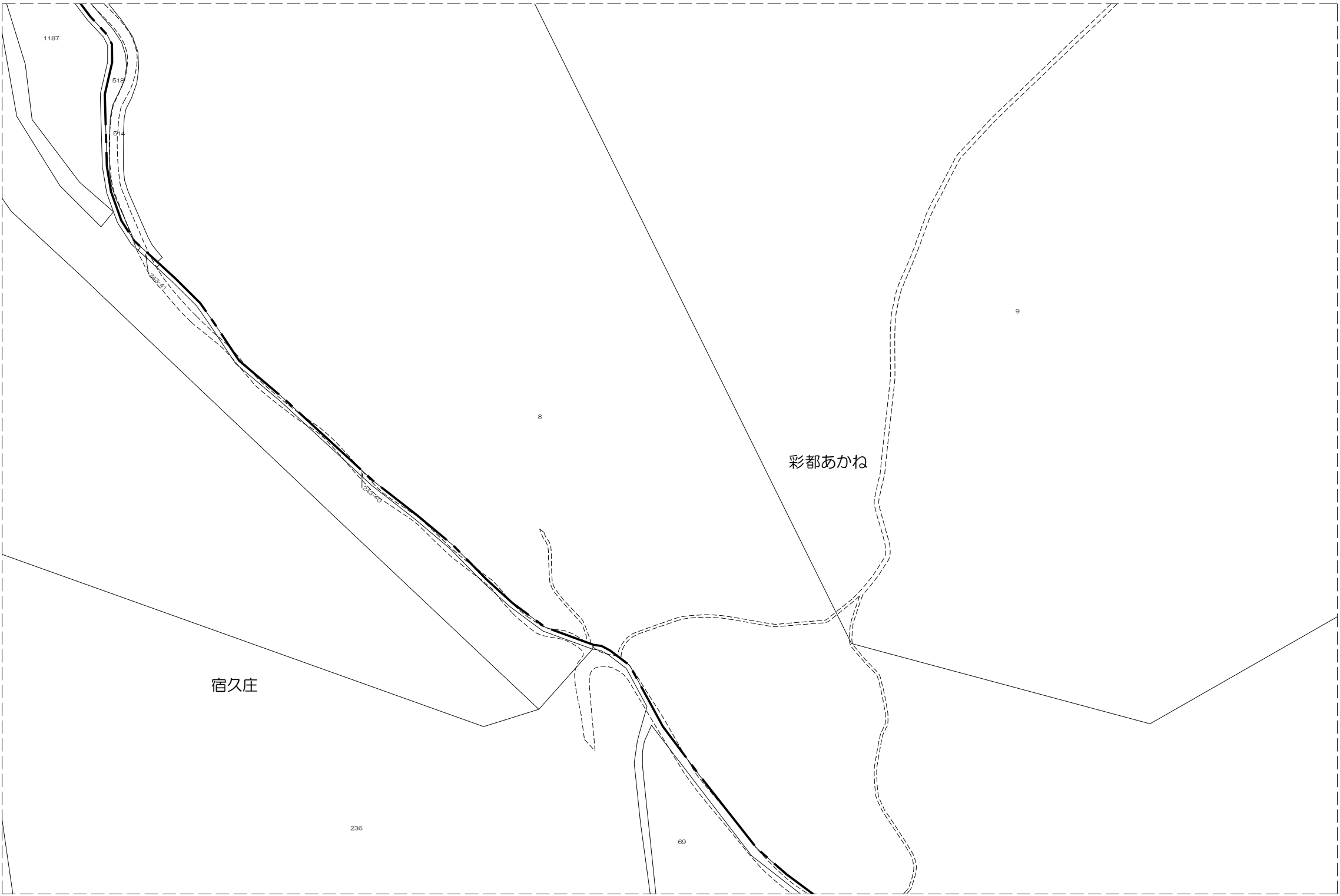
凡 例

	道路
	水路
	筆界
	池
	市界
	町丁目界

茨

木

市



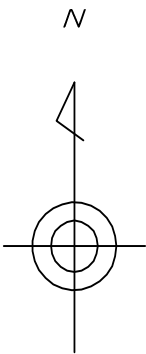
株式会社  
パスコ  
調製

内容：令和 7年 1月 1日現在

この図面は地籍参考図として作成  
したものであり権利関係には使用  
出来ません。

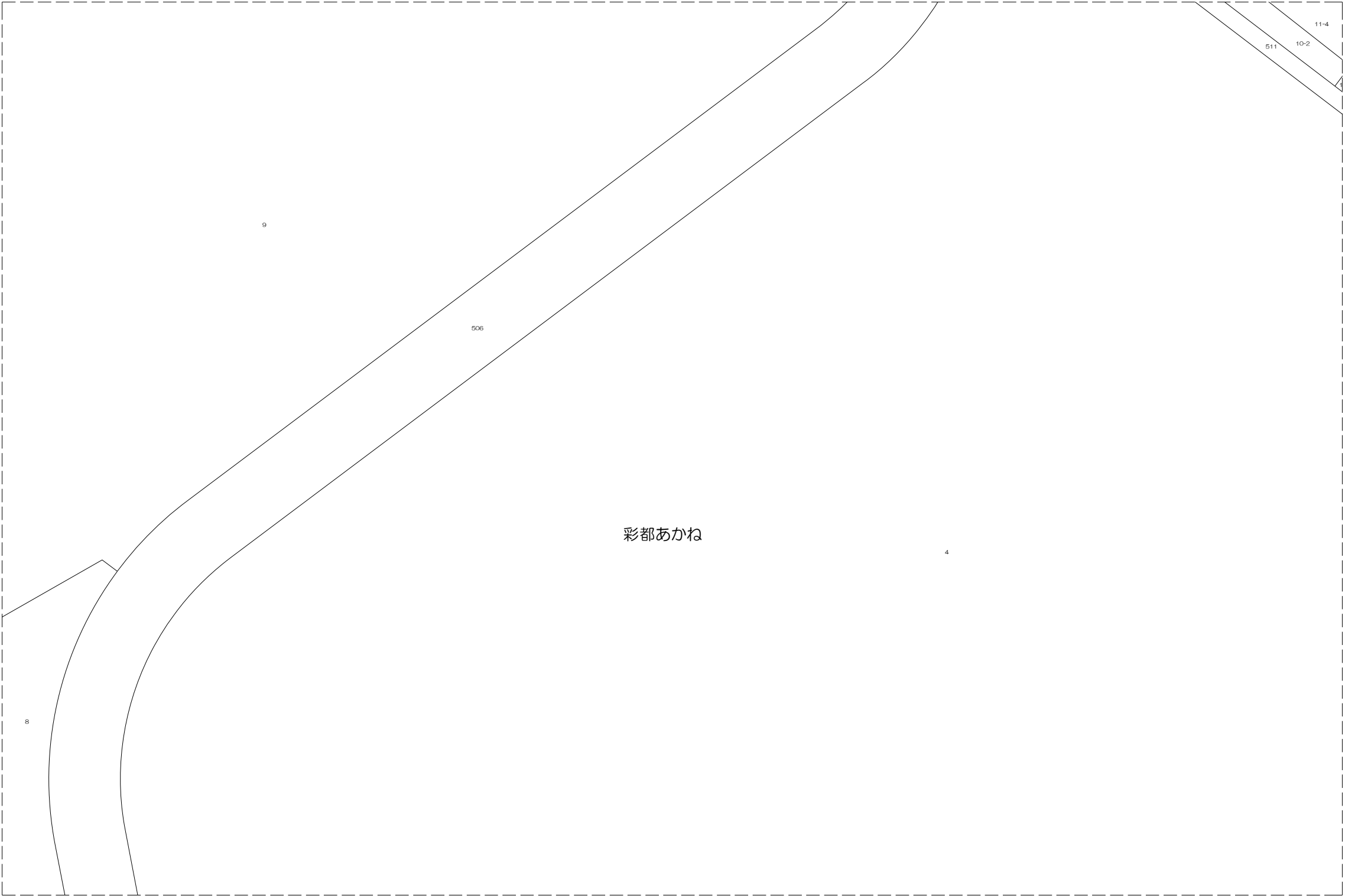
1: 1000

34-18	34-19	34-20
34-23	34-24	34-25
38-03	38-04	38-05



凡 例	
	道路
	水路
	筆界
	池
	市界
	町丁目界

茨  
木  
市



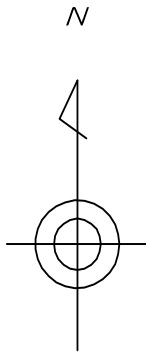
株  
式  
会  
社  
パ  
ス  
コ  
調  
製

内容：令和 7年 1月 1日現在

この図面は地籍参考図として作成  
したものであり権利関係には使用  
出来ません。

1: 1000

34-19	34-20	35-16
34-24	34-25	35-21
38-04	38-05	39-01



凡 例

	道路
	水路
	筆界
	池
	市界
	町丁目界

茨  
木  
市



株  
式  
会  
社  
パ  
ス  
コ  
調  
製

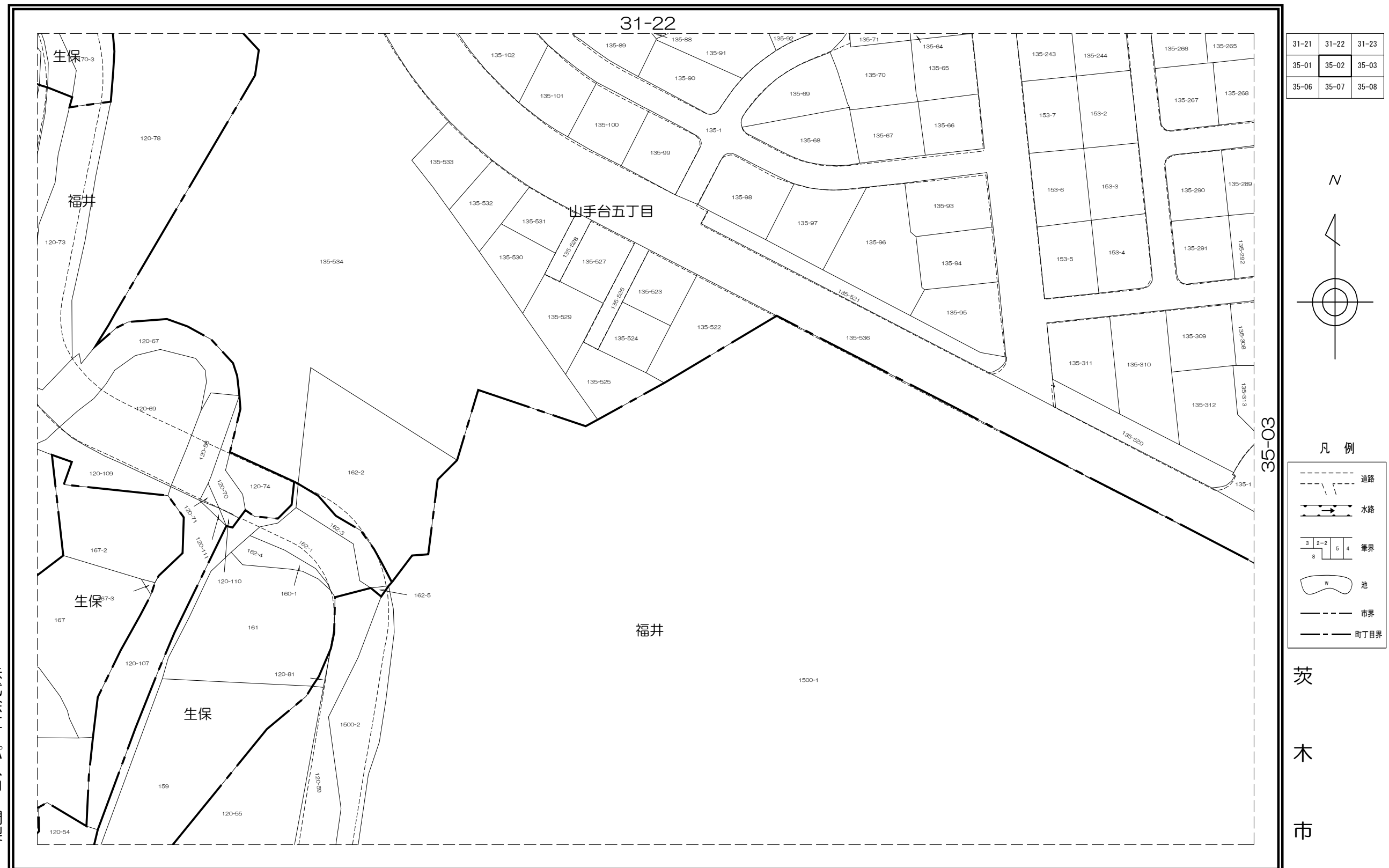
内容：令和 7年 1月 1日現在

この図面は地籍参考図として作成  
したものであり権利関係には使用  
出来ません。

1: 1000

## 茨木市地籍参考図

35-02



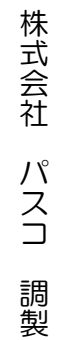
内容：令和 7年 1月 1日現在

この図面は地籍参考図として作成したものであり権利関係には使用出来ません。

1: 1000

株式会社 パスコ 調製

35-03



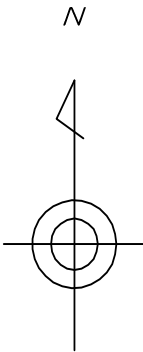
この図面は地籍参考図として作成  
したものであり権利関係には使用  
出来ません。

1: 1000

茨木市地籍参考図

35-04

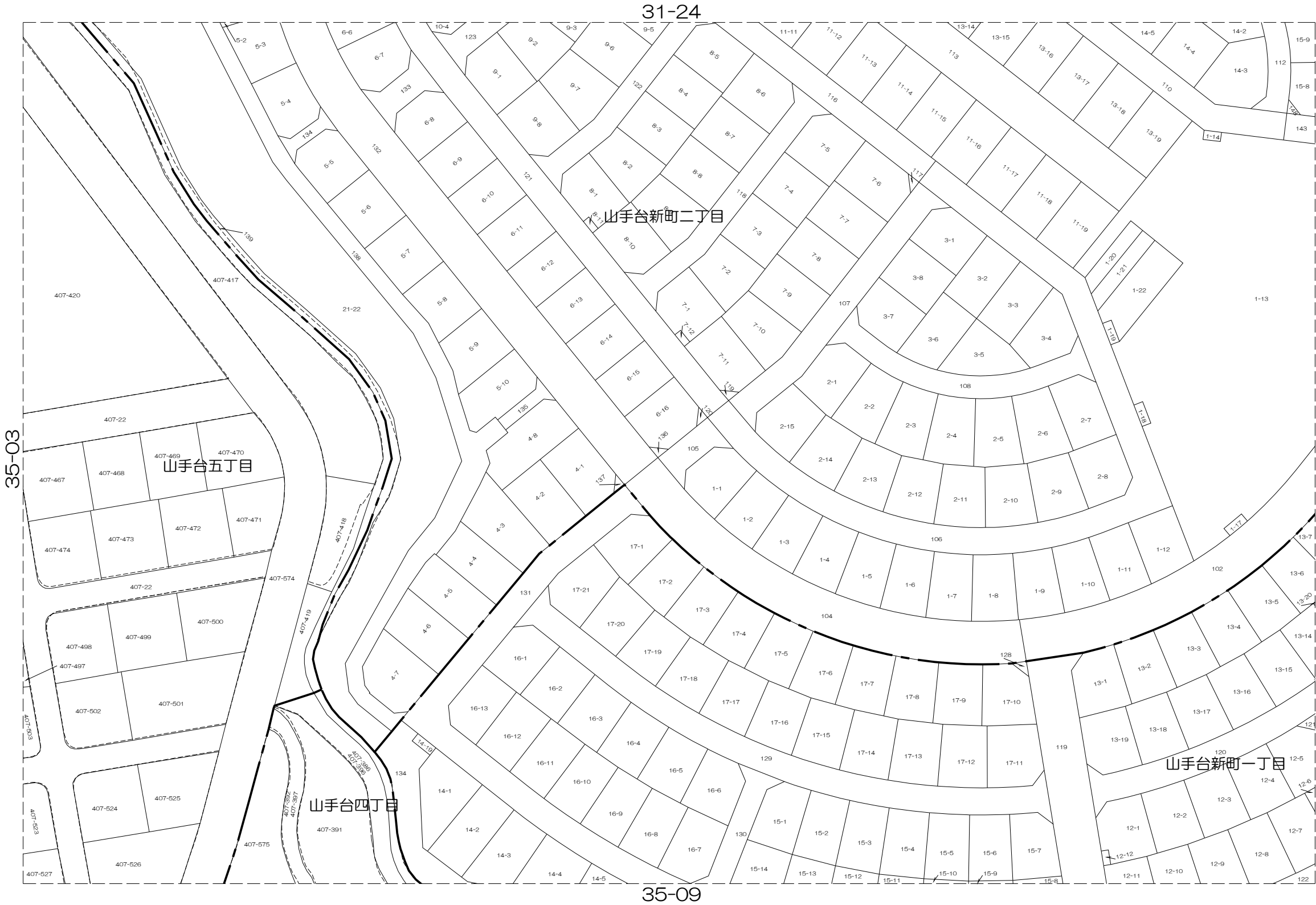
31-23	31-24	31-25
35-03	35-04	35-05
35-08	35-09	35-10



凡 例

	道路
	水路
	筆界
	池
	市界
	町丁目界

茨  
木  
市



株式会社  
パスコ  
調製

内容：令和 7年 1月 1日現在

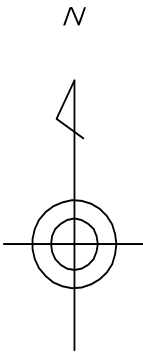
この図面は地籍参考図として作成  
したものであり権利関係には使用  
出来ません。

1: 1000

茨木市地籍参考図

35-05

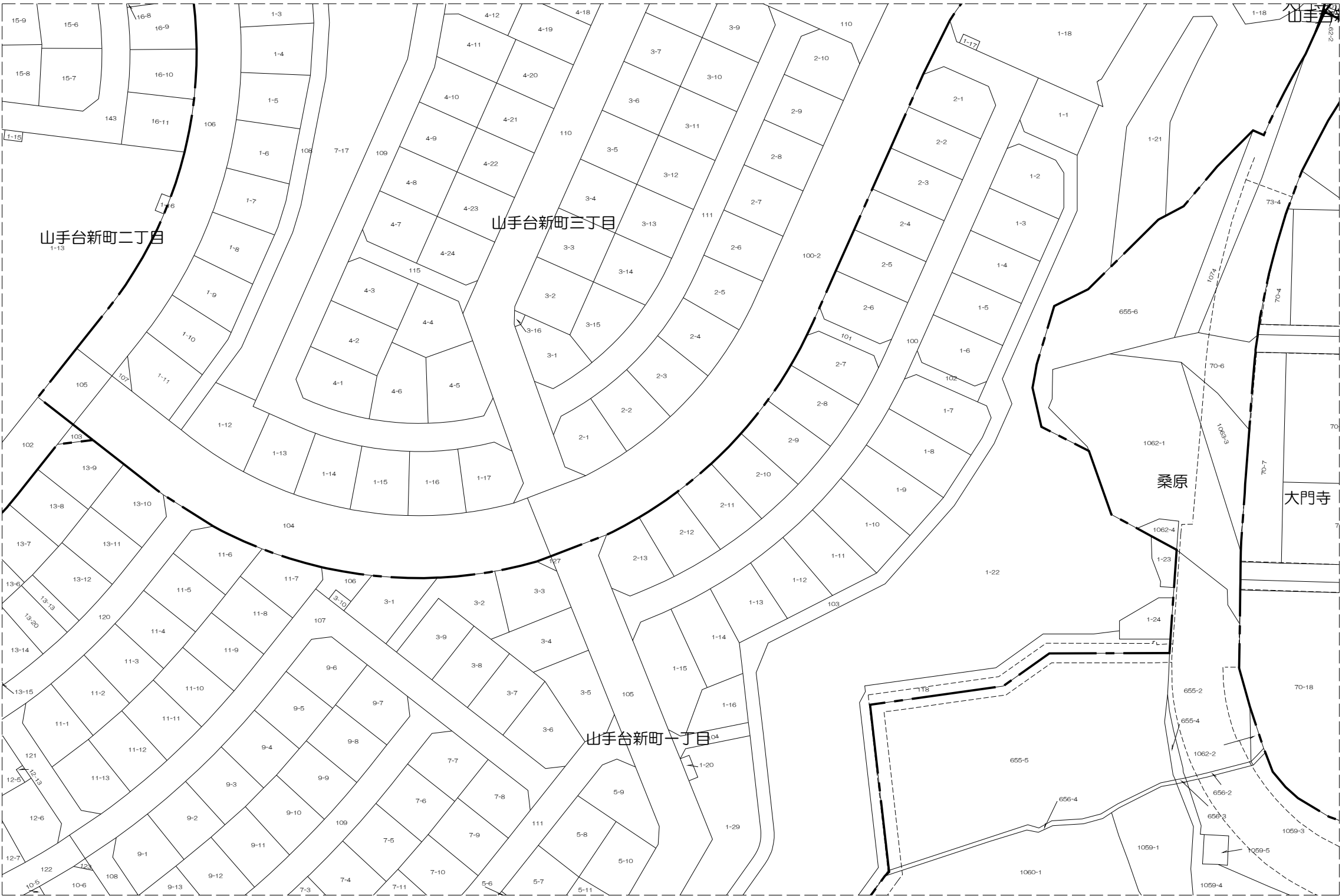
31-24	31-25	32-21
35-04	35-05	36-01
35-09	35-10	36-06



凡 例

	道路
	水路
	筆界
	池
	市界
	町丁目界

茨  
木  
市



株式会社  
パスコ  
調製

内容：令和 7年 1月 1日現在

この図面は地籍参考図として作成  
したものであり権利関係には使用  
出来ません。

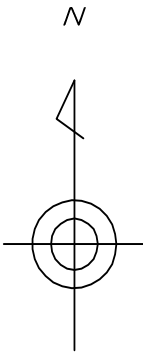
1: 1000



茨木市地籍参考図

35-08

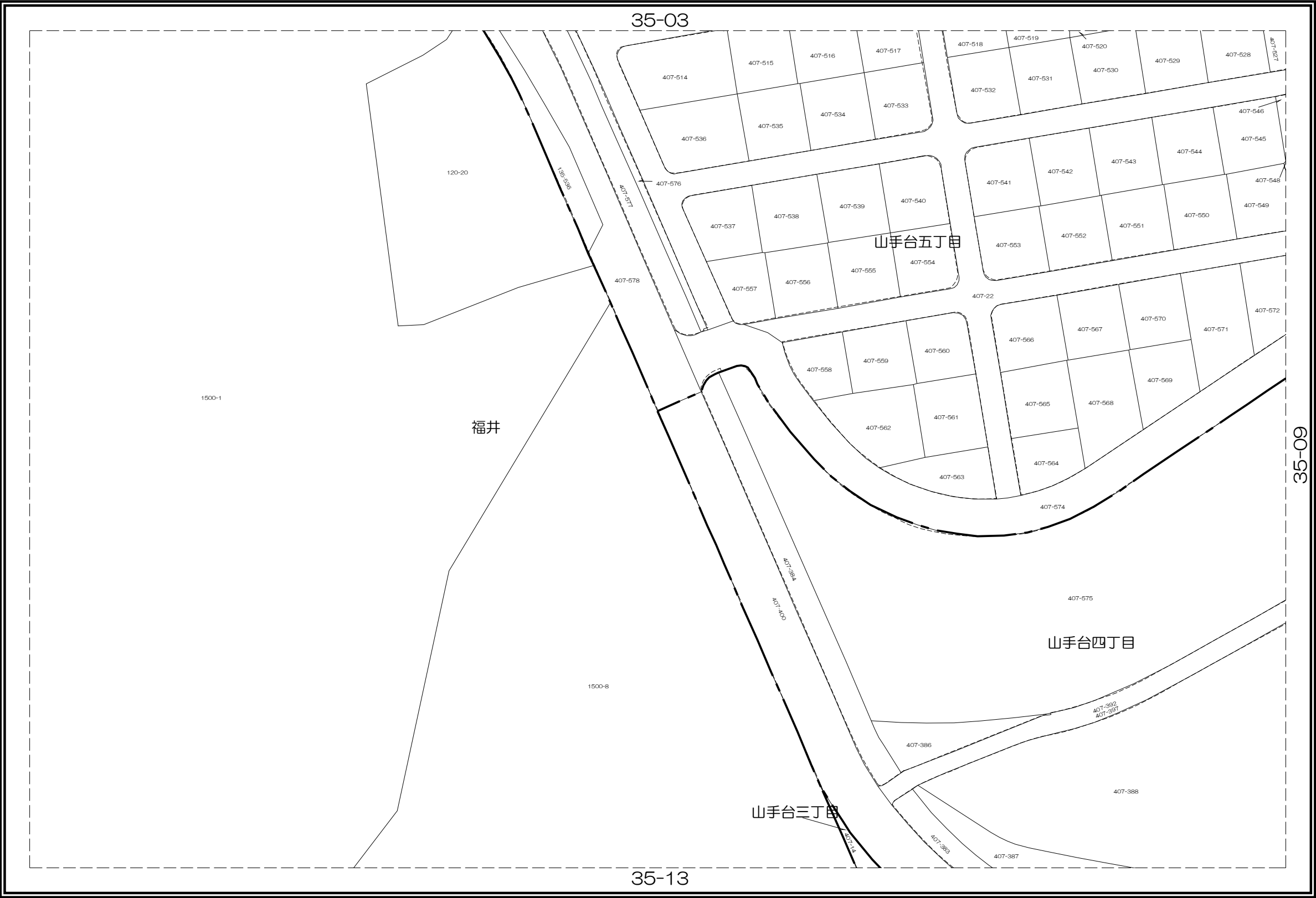
35-02	35-03	35-04
35-07	35-08	35-09
35-12	35-13	35-14



凡 例

	道路
	水路
	筆界
	池
	市界
	町丁目界

茨  
木  
市



株  
式  
会  
社  
パ  
ス  
コ  
調  
製

内容：令和 7年 1月 1日現在

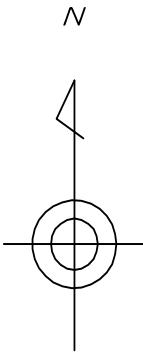
この図面は地籍参考図として作成  
したものであり権利関係には使用  
出来ません。

1: 1000

茨木市地籍参考図

35-09

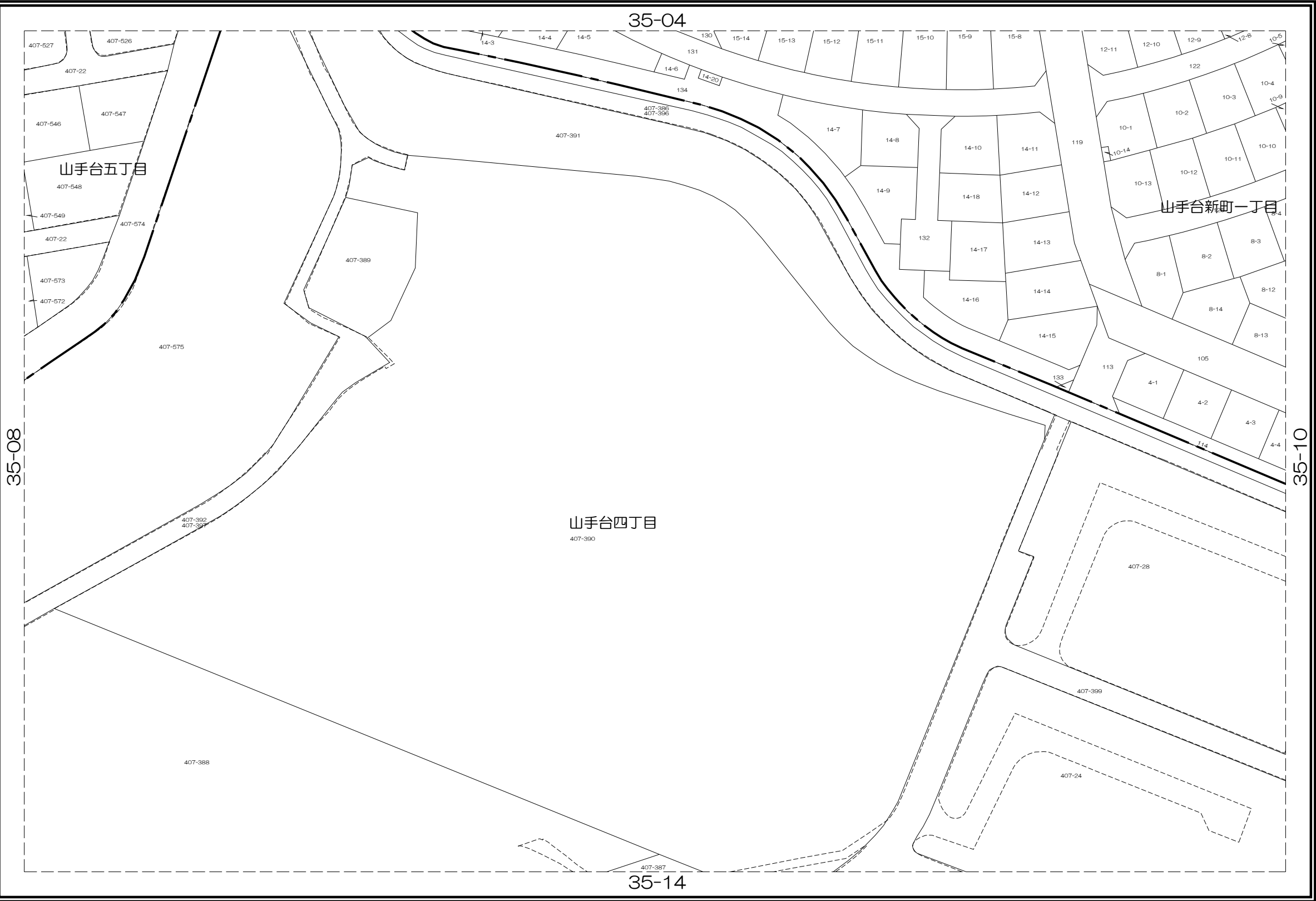
35-03	35-04	35-05
35-08	35-09	35-10
35-13	35-14	35-15



凡 例

	道路
	水路
	筆界
	池
	市界
	町丁目界

茨  
木  
市



株式会社  
パスコ  
調製

内容：令和 7年 1月 1日現在

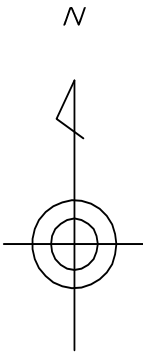
この図面は地籍参考図として作成  
したものであり権利関係には使用  
出来ません。

1: 1000

茨木市地籍参考図

35-10

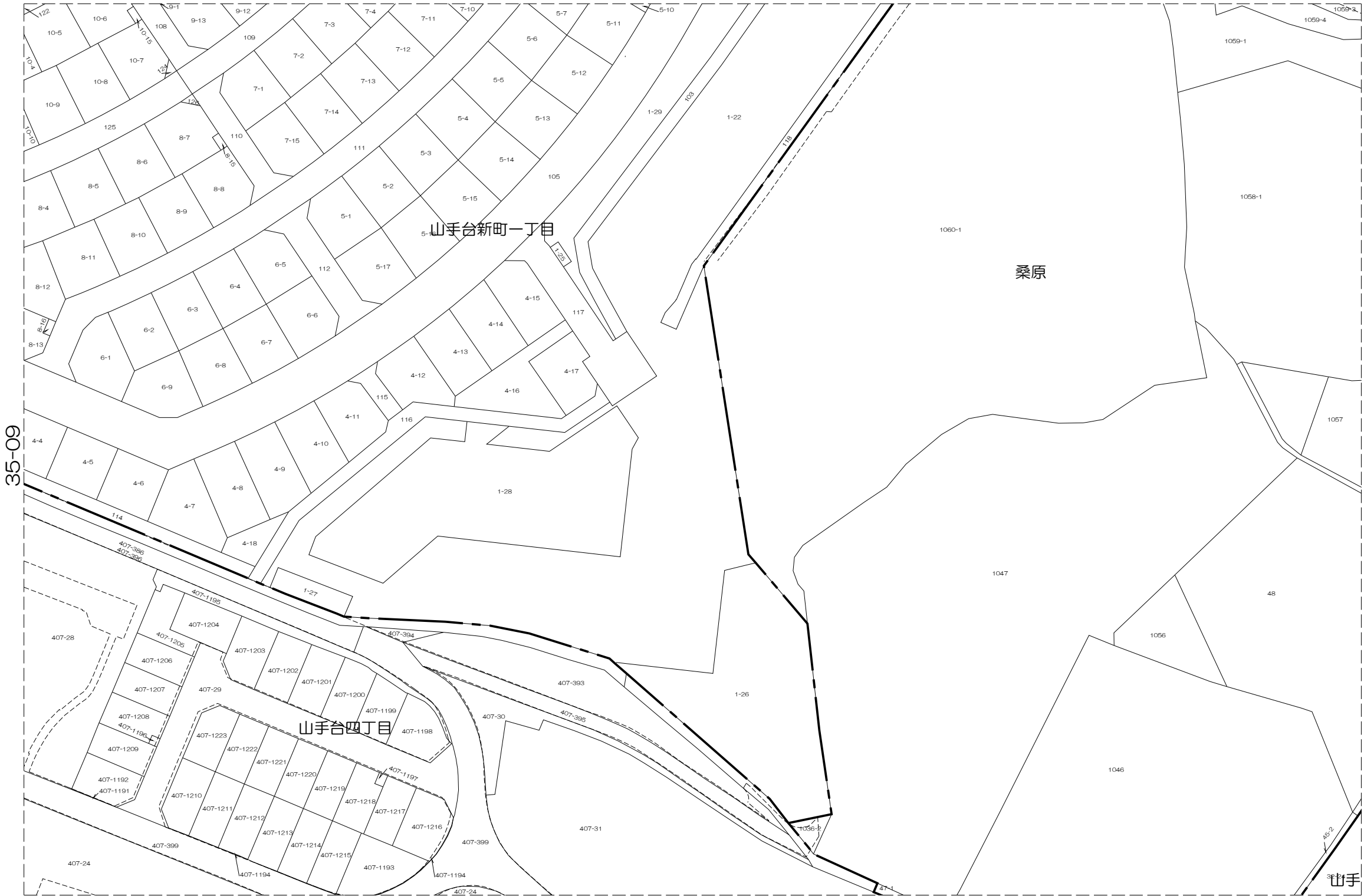
35-04	35-05	36-01
35-09	35-10	36-06
35-14	35-15	36-11



凡 例

	道路
	水路
	筆界
	池
	市界
	町丁目界

茨  
木  
市



株  
式  
会  
社  
パ  
ス  
コ  
調  
製

内容：令和 7年 1月 1日現在

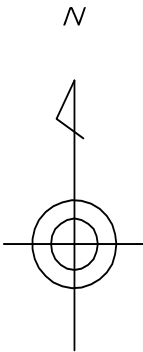
この図面は地籍参考図として作成  
したものであり権利関係には使用  
出来ません。

1: 1000

茨木市地籍参考図

35-13

35-07	35-08	35-09
35-12	35-13	35-14
35-17	35-18	35-19



凡 例

	道路
	水路
	筆界
	池
	市界
	町丁目界

茨  
木  
市



株式会社  
パスコ  
調製

内容：令和 7年 1月 1日現在

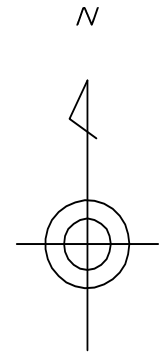
この図面は地籍参考図として作成  
したものであり権利関係には使用  
出来ません。

1: 1000

茨木市地籍参考図

35-14

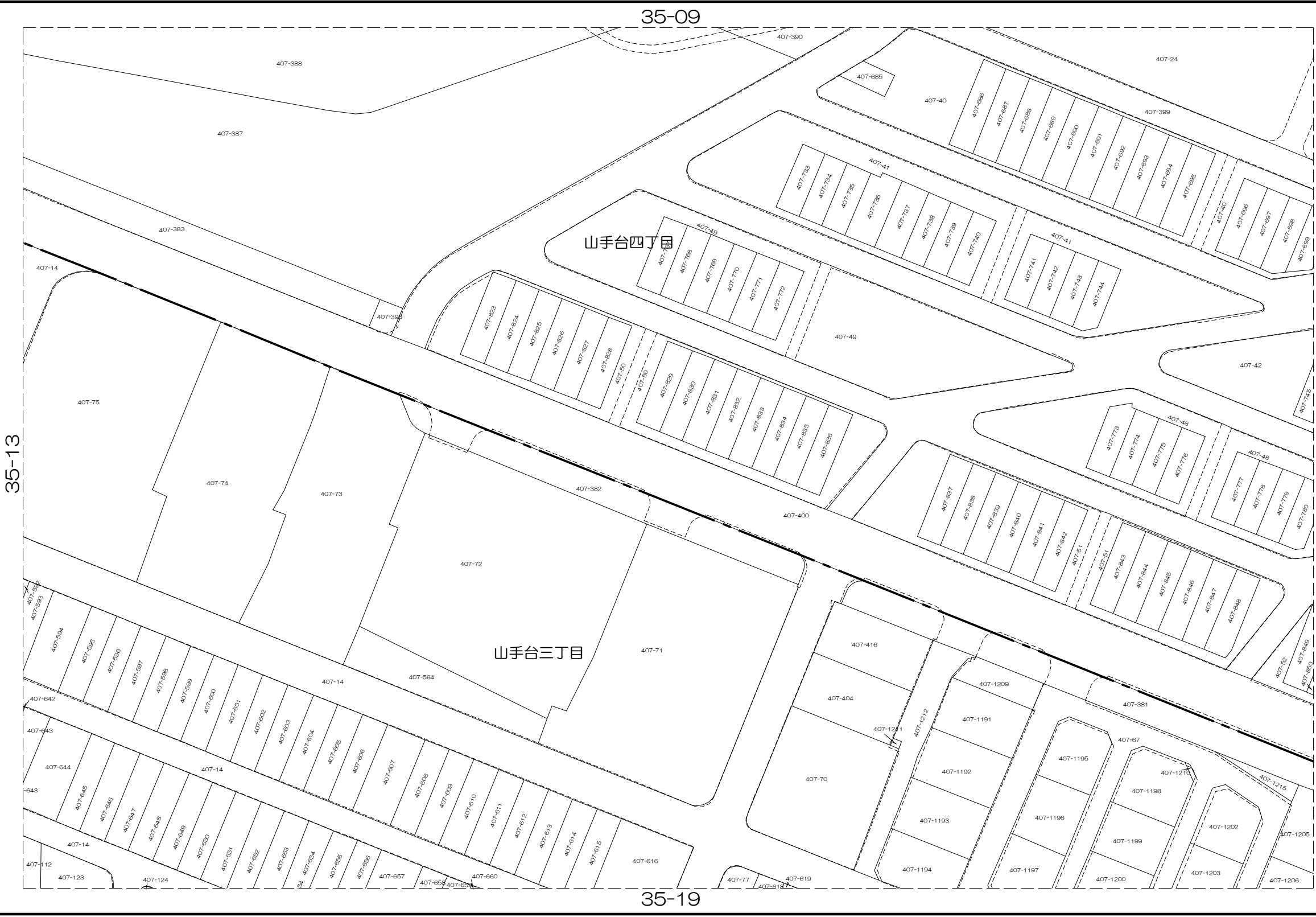
35-08	35-09	35-10
35-13	35-14	35-15
35-18	35-19	35-20



凡 例

	道路
	水路
	筆界
	池
	市界
	町丁目界

茨  
木  
市



株式会  
社 パ  
ス コ  
調製

内容：令和 7年 1月 1日現在

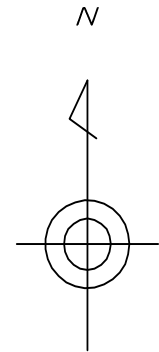
この図面は地籍参考図として作成  
したものであり権利関係には使用  
出来ません。

1: 1000

茨木市地籍参考図

35-15

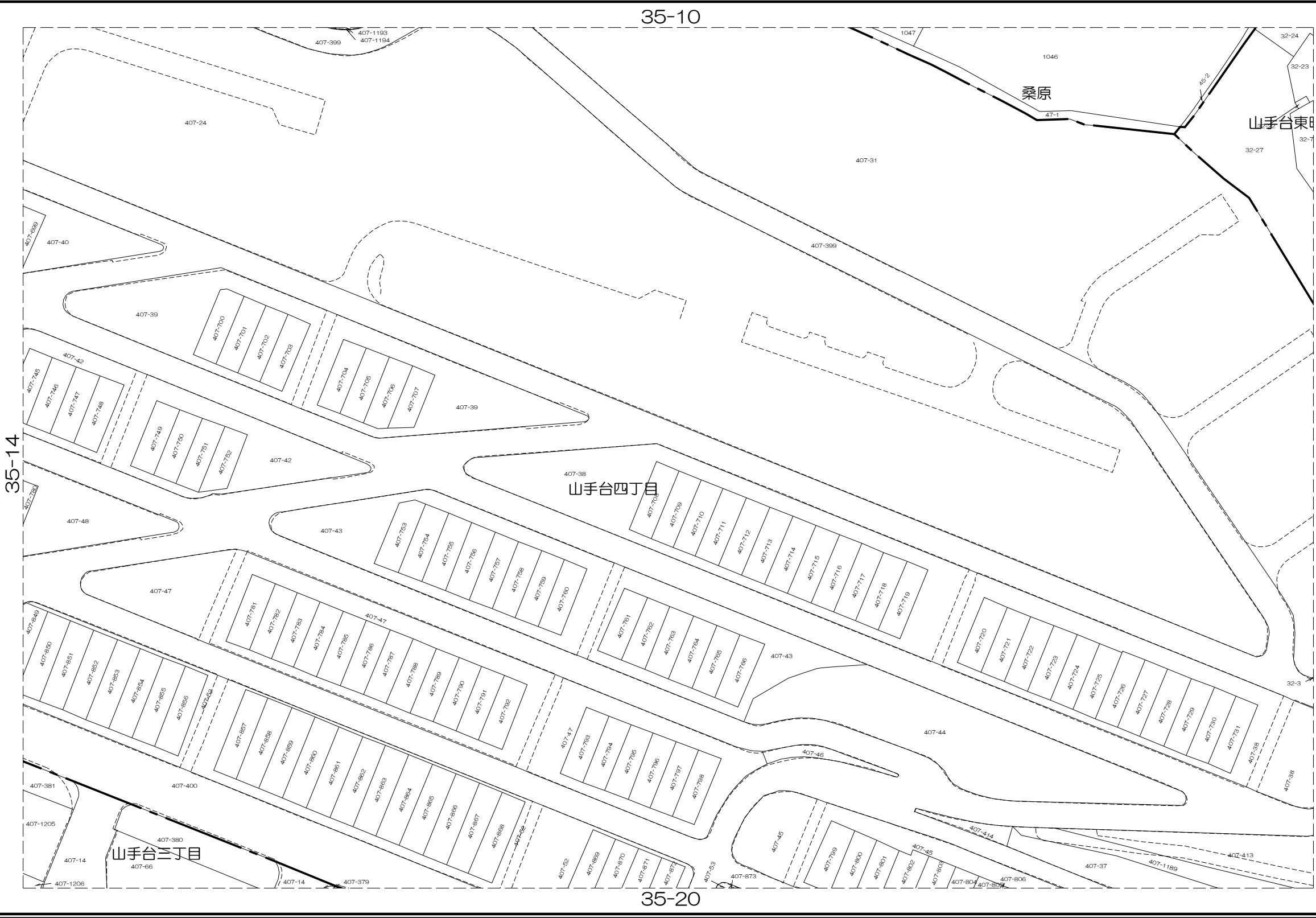
35-09	35-10	36-06
35-14	35-15	36-11
35-19	35-20	36-16



凡 例

	道路
	水路
	筆界
	池
	市界
	町丁目界

茨  
木  
市



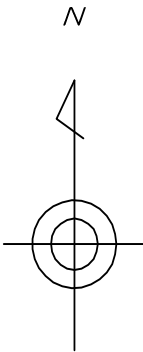
内容：令和 7年 1月 1日現在

この図面は地籍参考図として作成  
したものであり権利関係には使用  
出来ません。

1: 1000

株式会社  
パスコ  
調製

35-11	35-12	35-13
35-16	35-17	35-18
35-21	35-22	35-23

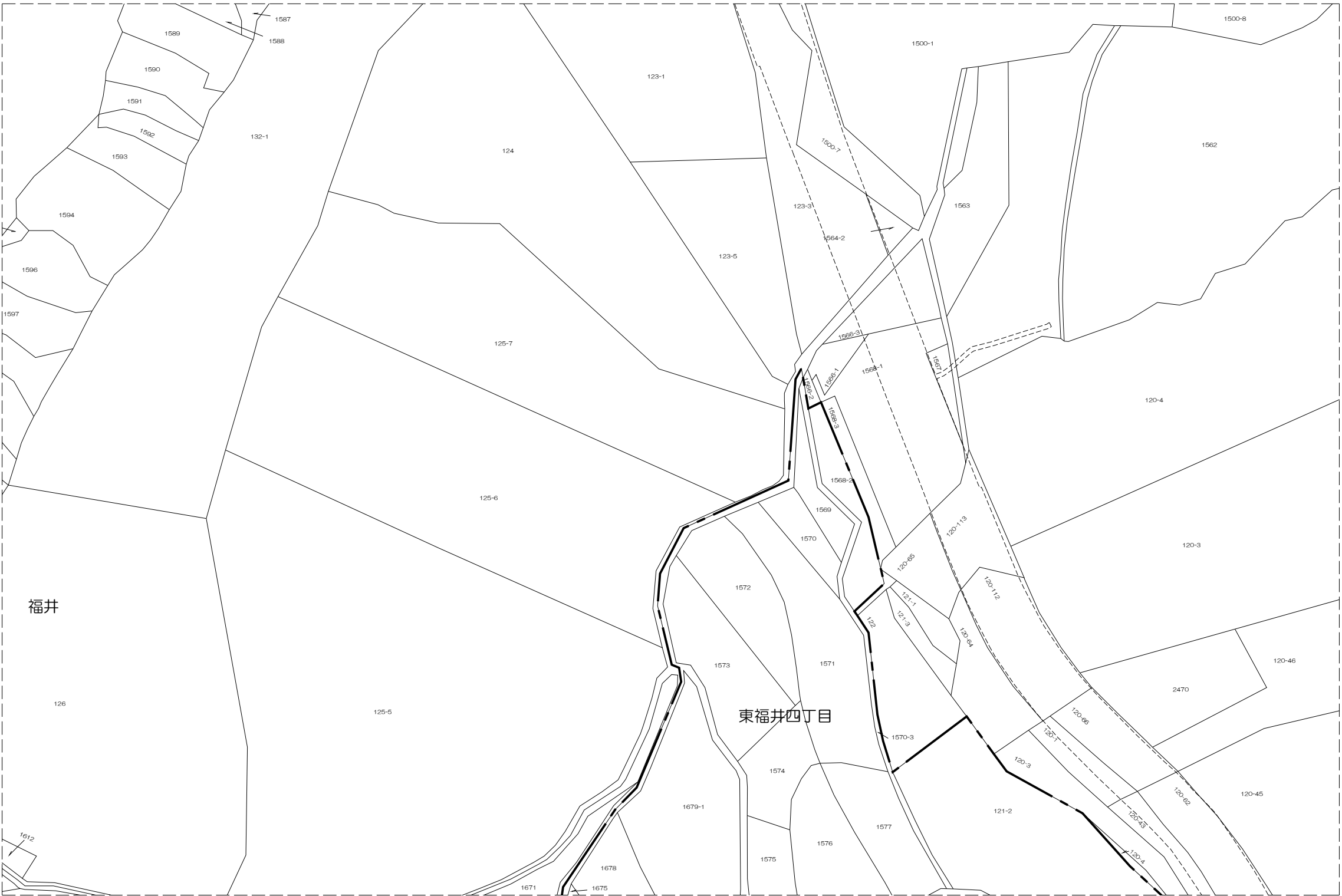


凡 例

	道路
	水路
	筆界
	池
	市界
	町丁目界

茨  
木  
市

35-18



35-22

株式会  
社  
パス  
コ  
調製

内容：令和 7年 1月 1日現在

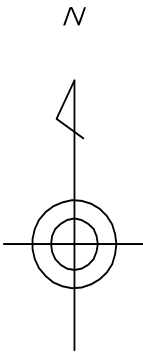
この図面は地籍参考図として作成  
したものであり権利関係には使用  
出来ません。

1: 1000

茨木市地籍参考図

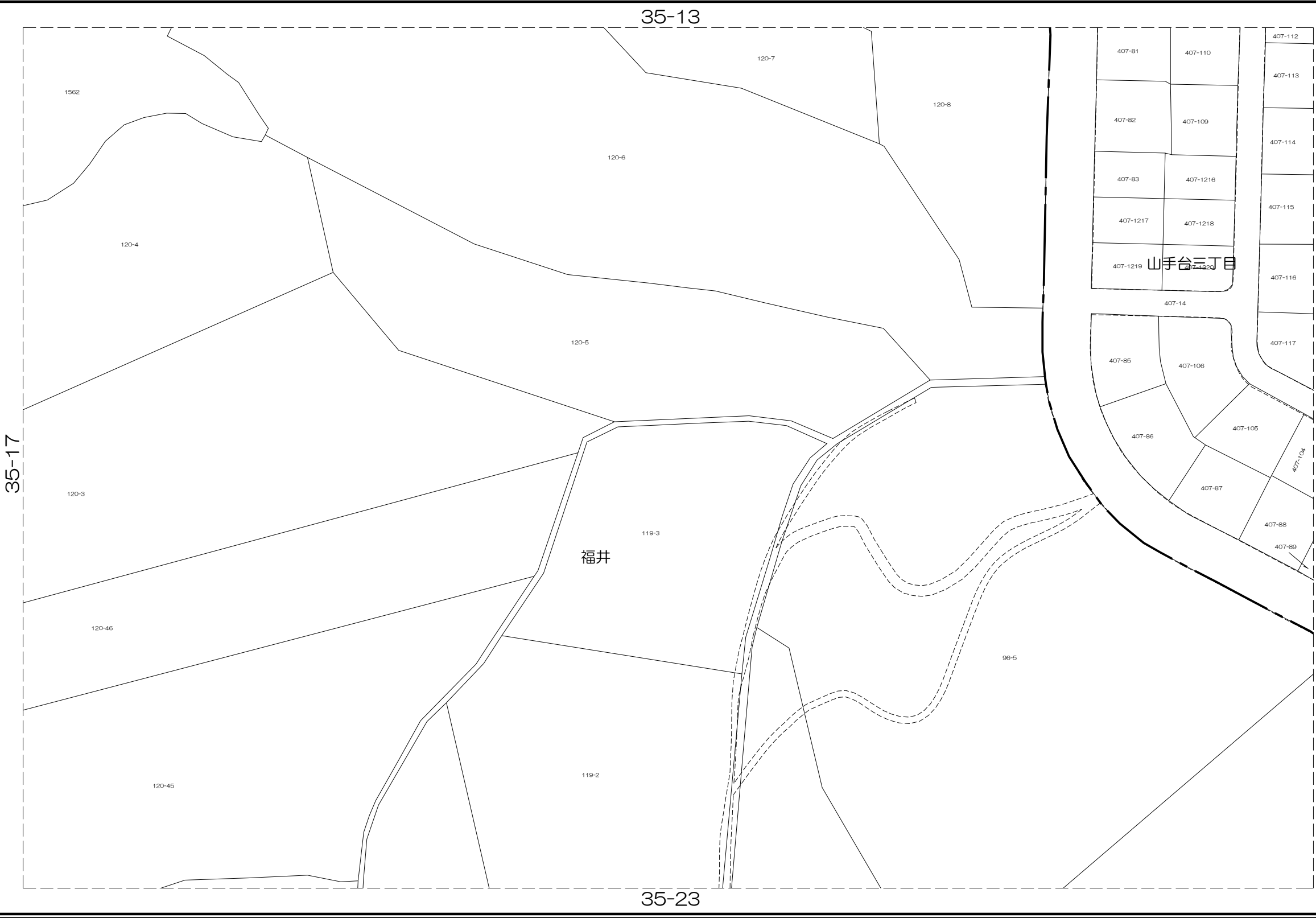
35-18

35-12	35-13	35-14
35-17	35-18	35-19
35-22	35-23	35-24



凡 例	
	道路
	水路
	筆界
	池
	市界
	町丁目界

茨  
木  
市



株  
式  
会  
社  
パ  
ス  
コ  
調  
製

内容：令和 7年 1月 1日現在

この図面は地籍参考図として作成  
したものであり権利関係には使用  
出来ません。

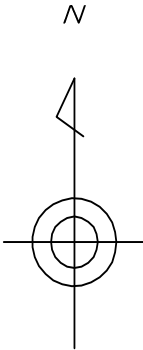
1: 1000



茨木市地籍参考図

35-19

35-13	35-14	35-15
35-18	35-19	35-20
35-23	35-24	35-25



凡 例

	道路
	水路
	筆界
	池
	市界
	町丁目界

茨  
木  
市



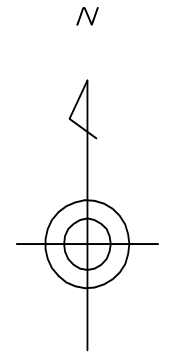
株  
式  
会  
社  
パ  
ス  
コ  
調  
製

内容：令和 7年 1月 1日現在

この図面は地籍参考図として作成  
したものであり権利関係には使用  
出来ません。

1: 1000

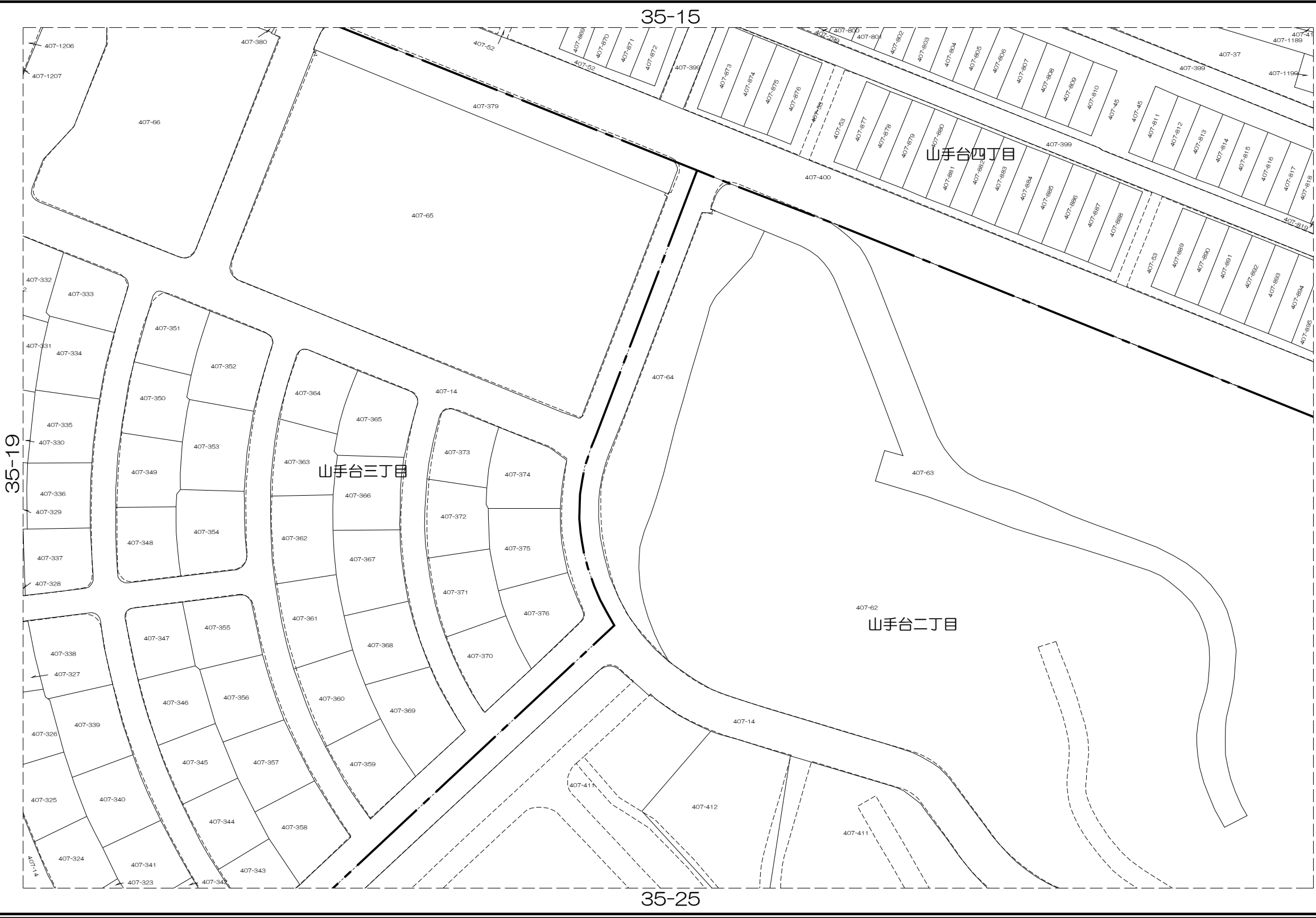
35-14	35-15	36-11
35-19	35-20	36-16
35-24	35-25	36-21



凡 例

	道路
	水路
	筆界
	池
	市界
	町丁目界

茨  
木  
市



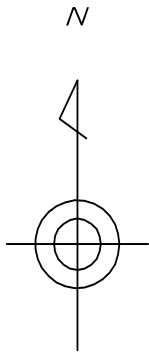
内容：令和 7年 1月 1日現在

この図面は地籍参考図として作成  
したものであり権利関係には使用  
出来ません。

1: 1000



35-16	35-17	35-18
35-21	35-22	35-23
39-01	39-02	39-03



凡 例

	道路
	水路
	筆界
	池
	市界
	町丁目界

茨  
木  
市

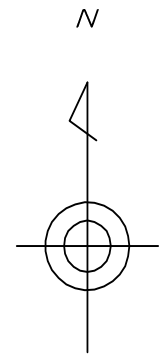
株  
式  
会  
社  
パ  
ス  
コ  
調  
製

内容：令和 7年 1月 1日現在

この図面は地籍参考図として作成  
したものであり権利関係には使用  
出来ません。

1: 1000

35-17	35-18	35-19
35-22	35-23	35-24
39-02	39-03	39-04



凡 例

	道路
	水路
	筆界
	池
	市界
	町丁目界

茨  
木  
市



内容：令和 7年 1月 1日現在

この図面は地籍参考図として作成  
したものであり権利関係には使用  
出来ません。

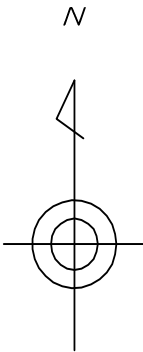
1: 1000

株式会  
社  
パ  
ス  
コ  
調  
製

茨木市地籍参考図

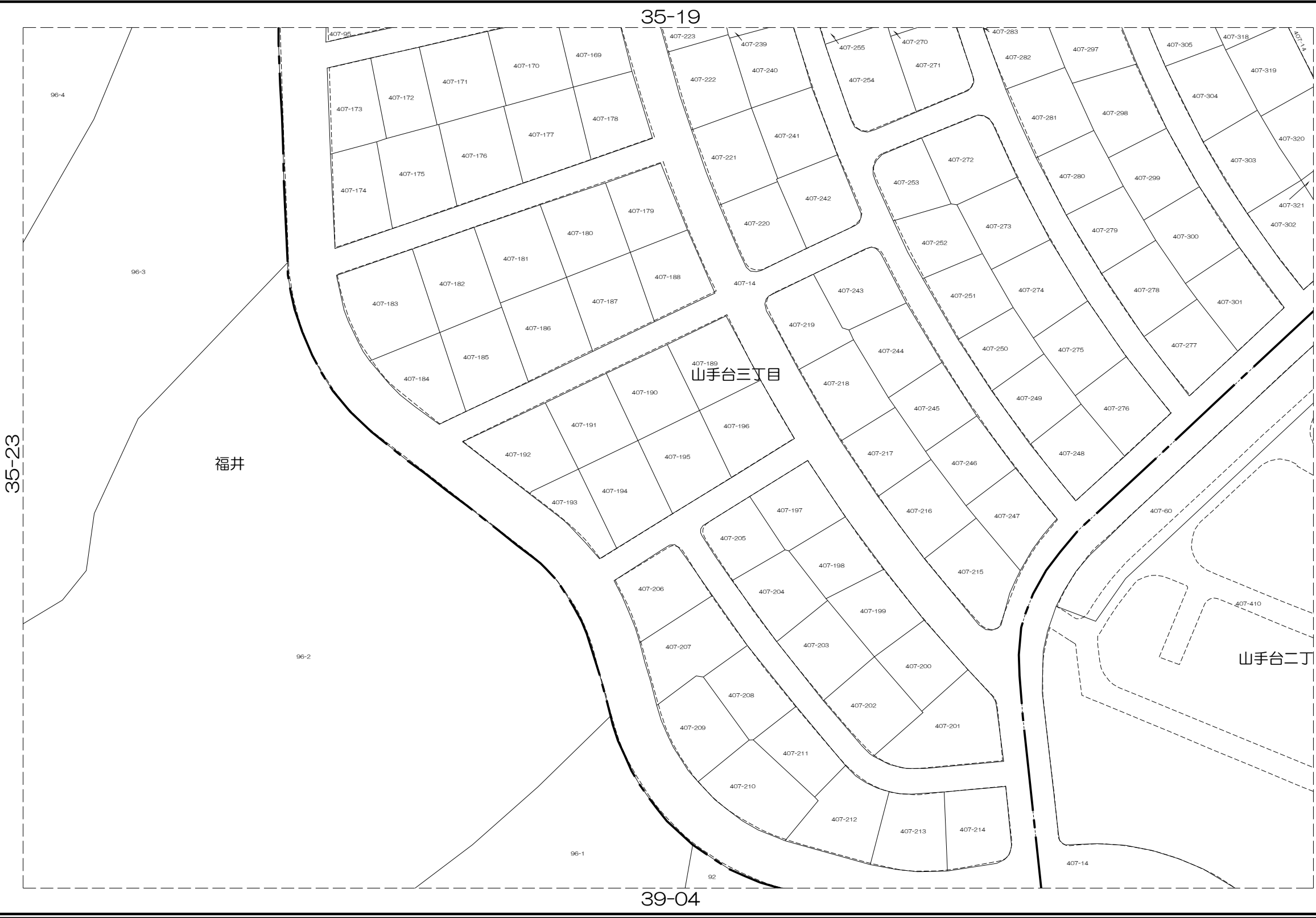
35-24

35-18	35-19	35-20
35-23	35-24	35-25
39-03	39-04	39-05



凡 例	
	道路
	水路
	筆界
	池
	市界
	町丁目界

茨  
木  
市



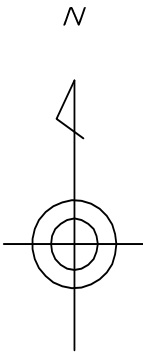
内容：令和 7年 1月 1日現在

この図面は地籍参考図として作成  
したものであり権利関係には使用  
出来ません。

1: 1000

株式会社  
パスコ  
調製

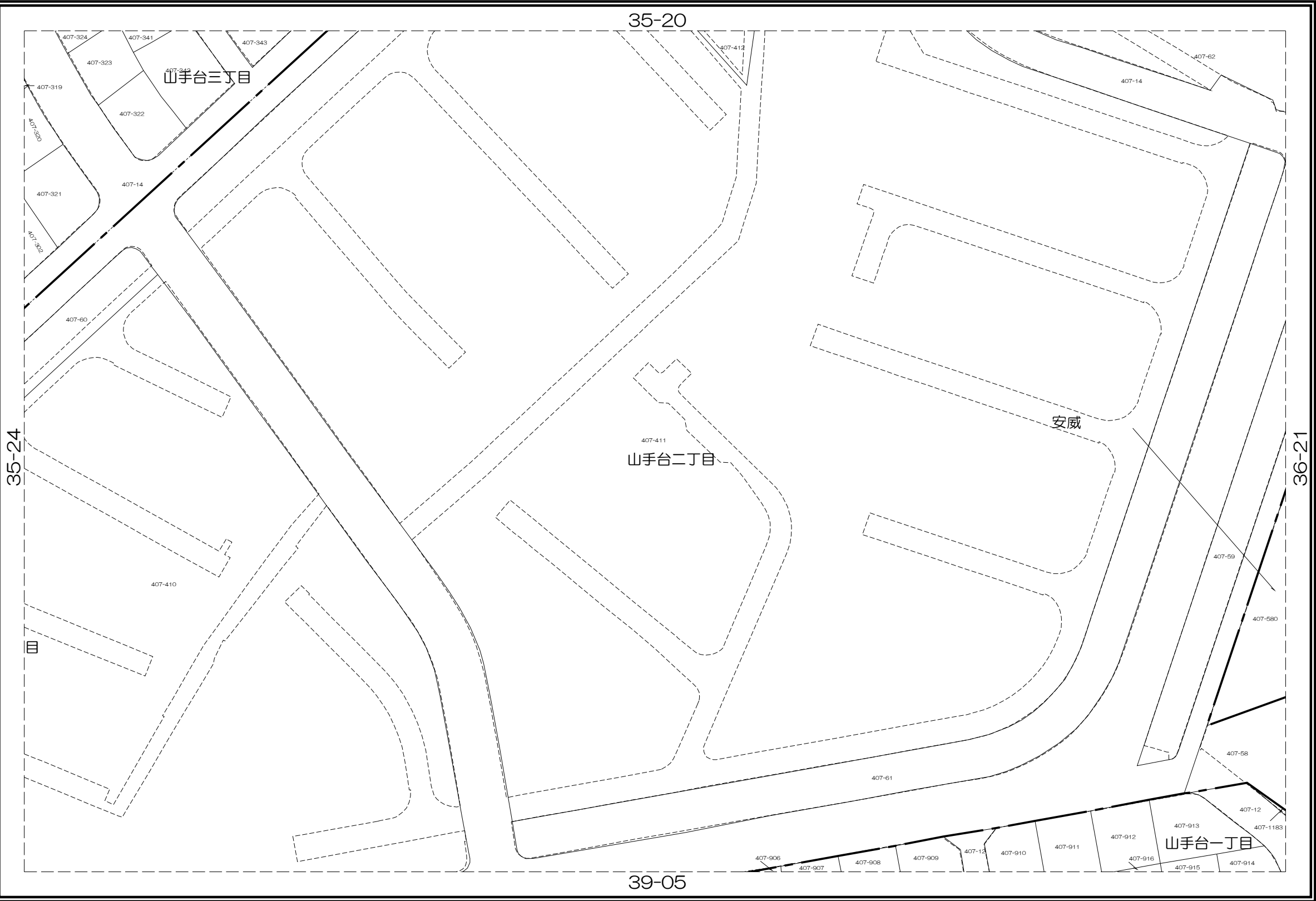
35-19	35-20	36-16
35-24	35-25	36-21
39-04	39-05	40-01



凡 例

	道路
	水路
	筆界
	池
	市界
	町丁目界

茨  
木  
市



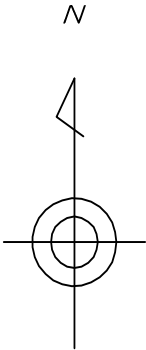
内容：令和 7年 1月 1日現在

この図面は地籍参考図として作成  
したものであり権利関係には使用  
出来ません。

1: 1000

株  
式  
会  
社  
パ  
ス  
コ  
調  
製

31-25	32-21	32-22
35-05	36-01	36-02
35-10	36-06	36-07



凡 例

	道路
	水路
	筆界
	池
	市界
	町丁目界

茨  
木  
市



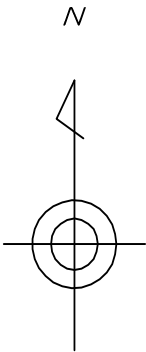
株式会  
社 パ  
ス コ  
調 製

内容：令和 7年 1月 1日現在

この図面は地籍参考図として作成  
したものであり権利関係には使用  
出来ません。

1: 1000

35-05	36-01	36-02
35-10	36-06	36-07
35-15	36-11	36-12



凡 例

	道路
	水路
	筆界
	池
	市界
	町丁目界

茨  
木  
市



株式会  
社  
パ  
ス  
コ  
調  
製


内容：令和 7年 1月 1日現在

この図面は地籍参考図として作成  
したものであり権利関係には使用  
出来ません。

1: 1000



36-1 1

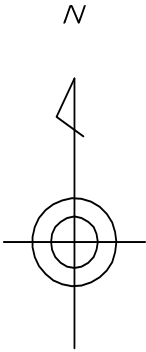


株式会社 パスコ 調製

茨木市地籍参考図

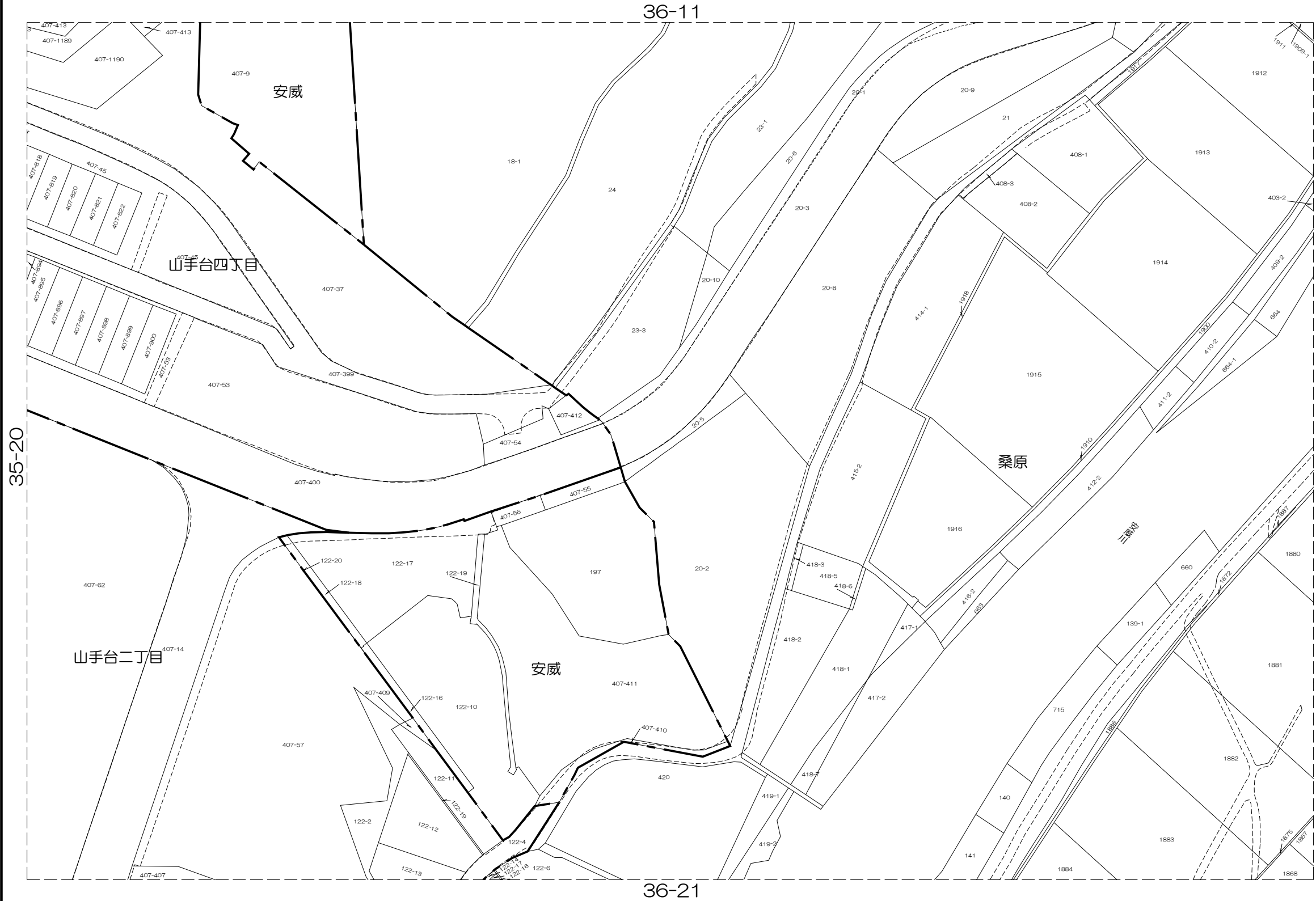
36-16

35-15	36-11	36-12
35-20	36-16	36-17
35-25	36-21	36-22



凡 例	
	道路
	水路
	筆界
	池
	市界
	町丁目界

茨  
木  
市



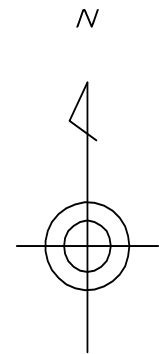
株  
式  
会  
社  
パ  
ス  
コ  
調  
製

内容：令和 7年 1月 1日現在

この図面は地籍参考図として作成  
したものであり権利関係には使用  
出来ません。

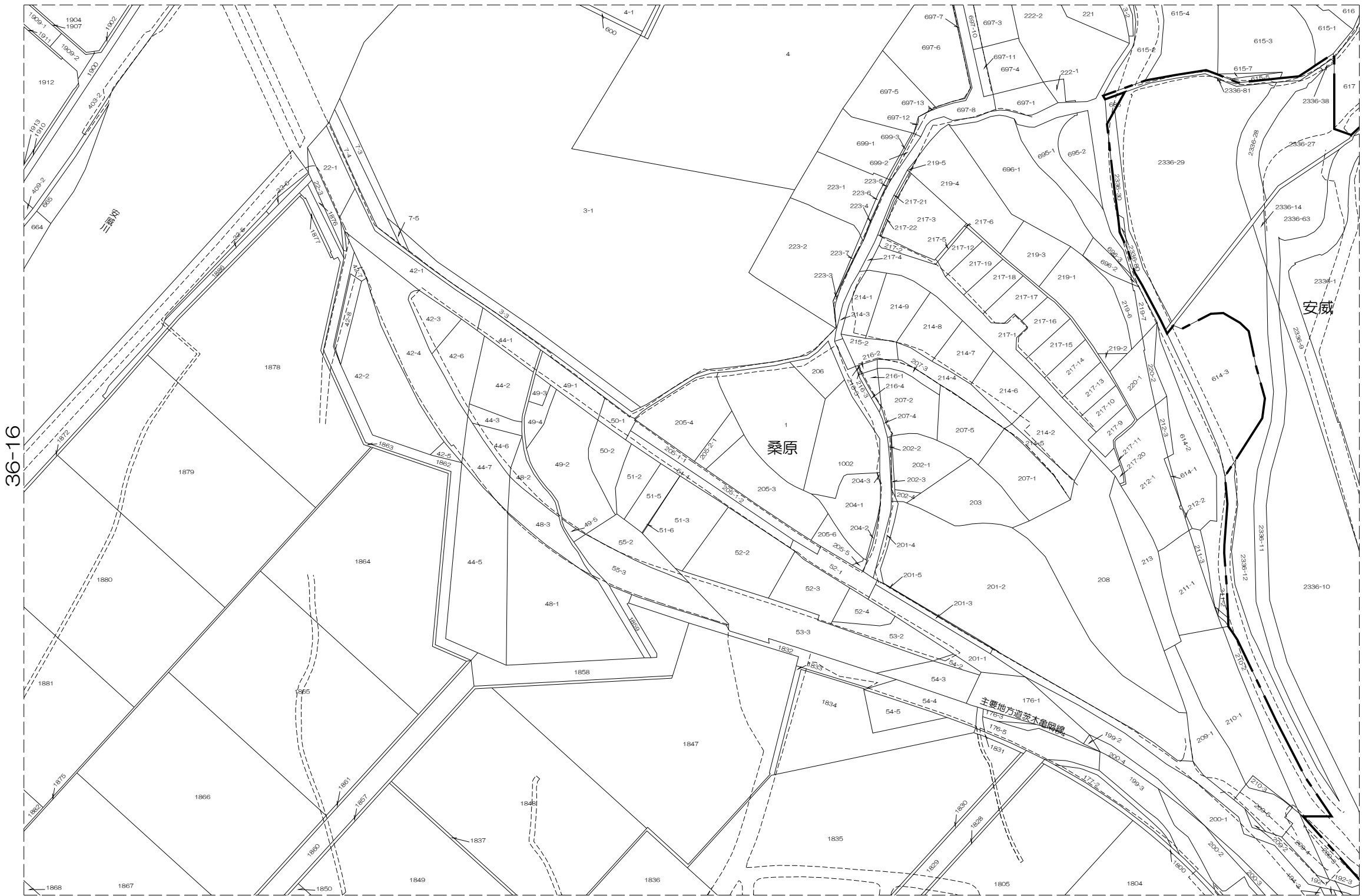
1: 1000

36-11	36-12	36-13
36-16	36-17	36-18
36-21	36-22	36-23



凡 例	
	道路
	水路
	筆界
	池
	市界
	町丁目界

茨  
木  
市



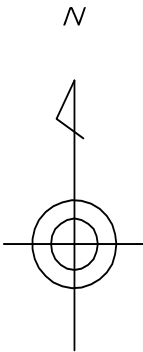
株  
式  
会  
社  
パ  
ス  
コ  
調  
製

内容：令和 7年 1月 1日現在

この図面は地籍参考図として作成  
したものであり権利関係には使用  
出来ません。

1: 1000

36-12	36-13	36-14
36-17	36-18	36-19
36-22	36-23	36-24



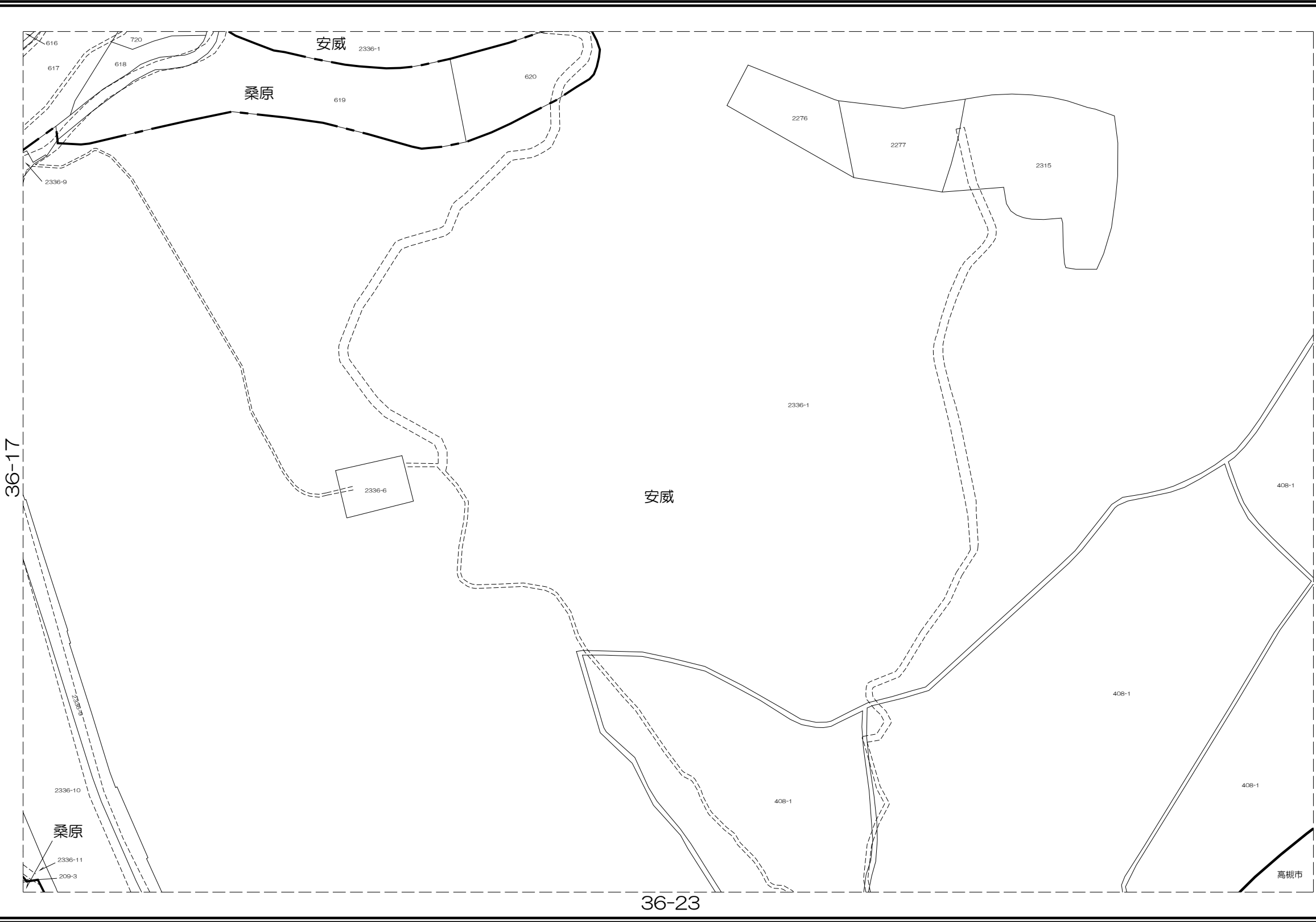
凡 例

	道路
	水路
	筆界
	池
	市界
	町丁目界

茨

木

市



株式会社  
パスコ  
調製

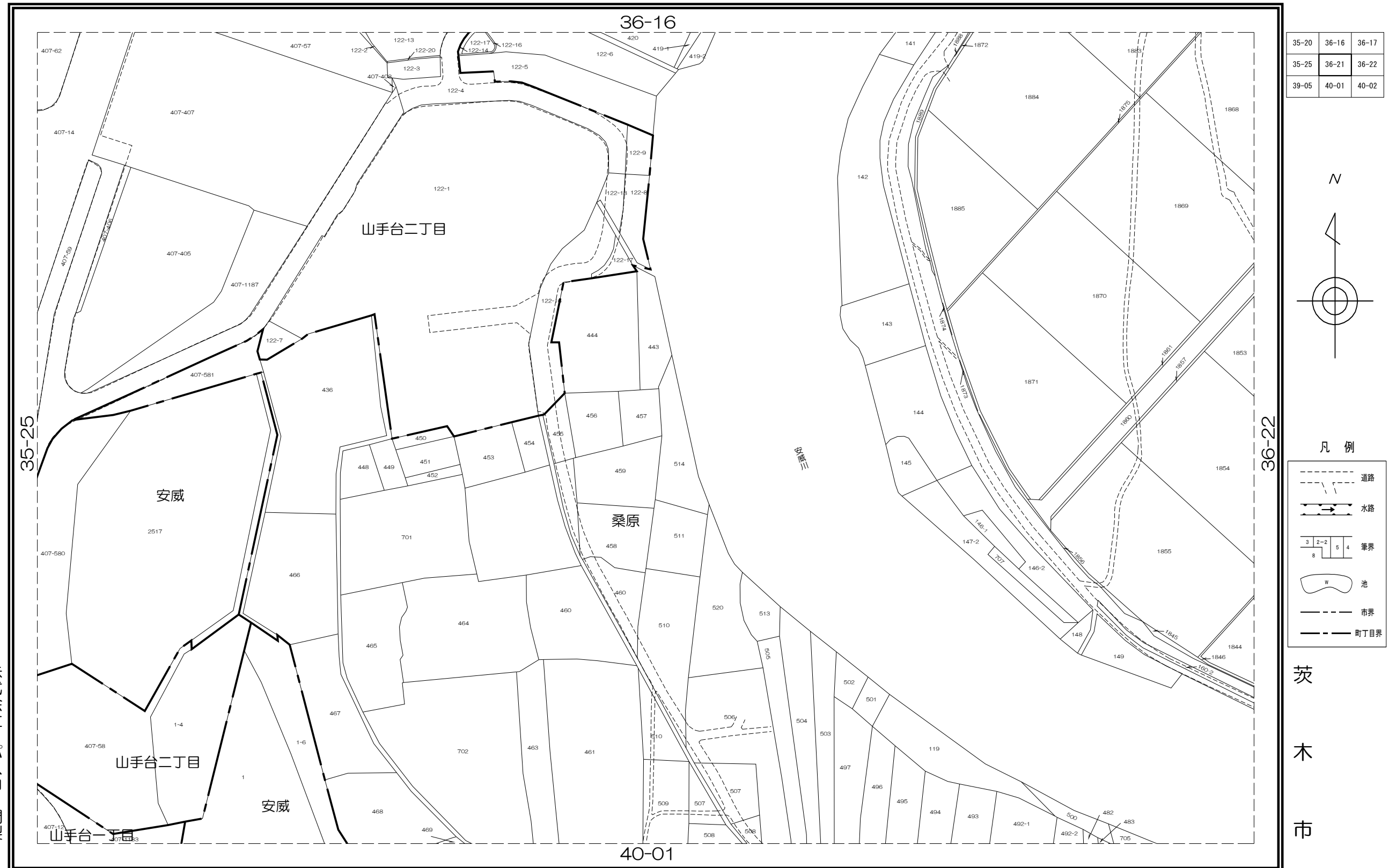
内容：令和 7年 1月 1日現在

この図面は地籍参考図として作成  
したものであり権利関係には使用  
出来ません。

1: 1000

## 茨木市地籍参考図

36-21



内容：令和 7年 1月 1日現在

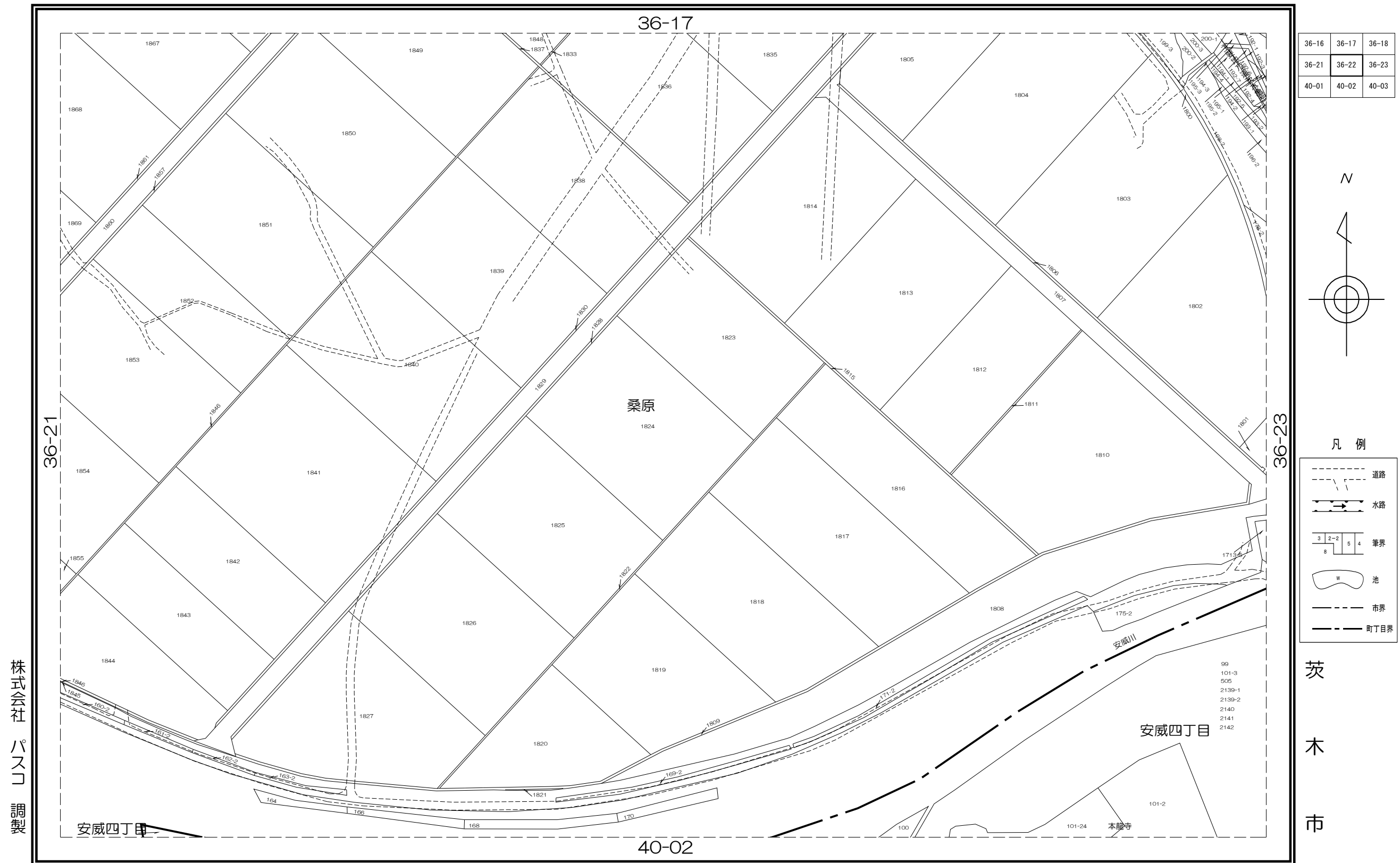
この図面は地籍参考図として作成  
したものであり権利関係には使用  
出来ません。

1: 1000

株式会社 パスコ 調製

## 茨木市地籍参考図

36-22



内容：令和 7年 1月 1日現在

この図面は地籍参考図として作成  
したものであり権利関係には使用  
出来ません。

1: 1000

茨木市

株式会社 パスコ 調製

## 茨木市地籍参考図

36-23

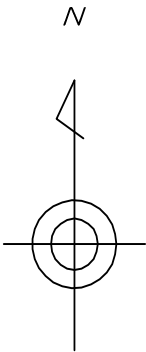


内容：令和 7年 1月 1日現在

この図面は地籍参考図として作成したものであり権利関係には使用出来ません。

1: 1000


33-22	33-23	33-24
37-02	37-03	37-04
37-07	37-08	37-09



凡 例

	道路
	水路
	筆界
	池
	市界
	町丁目界

茨  
木  
市



株  
式  
会  
社  
パ  
ス  
コ  
調  
製

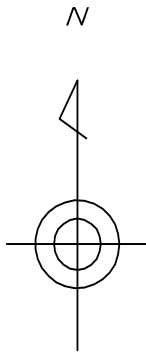
内容：令和 7年 1月 1日現在

この図面は地籍参考図として作成  
したものであり権利関係には使用  
出来ません。

1: 1000



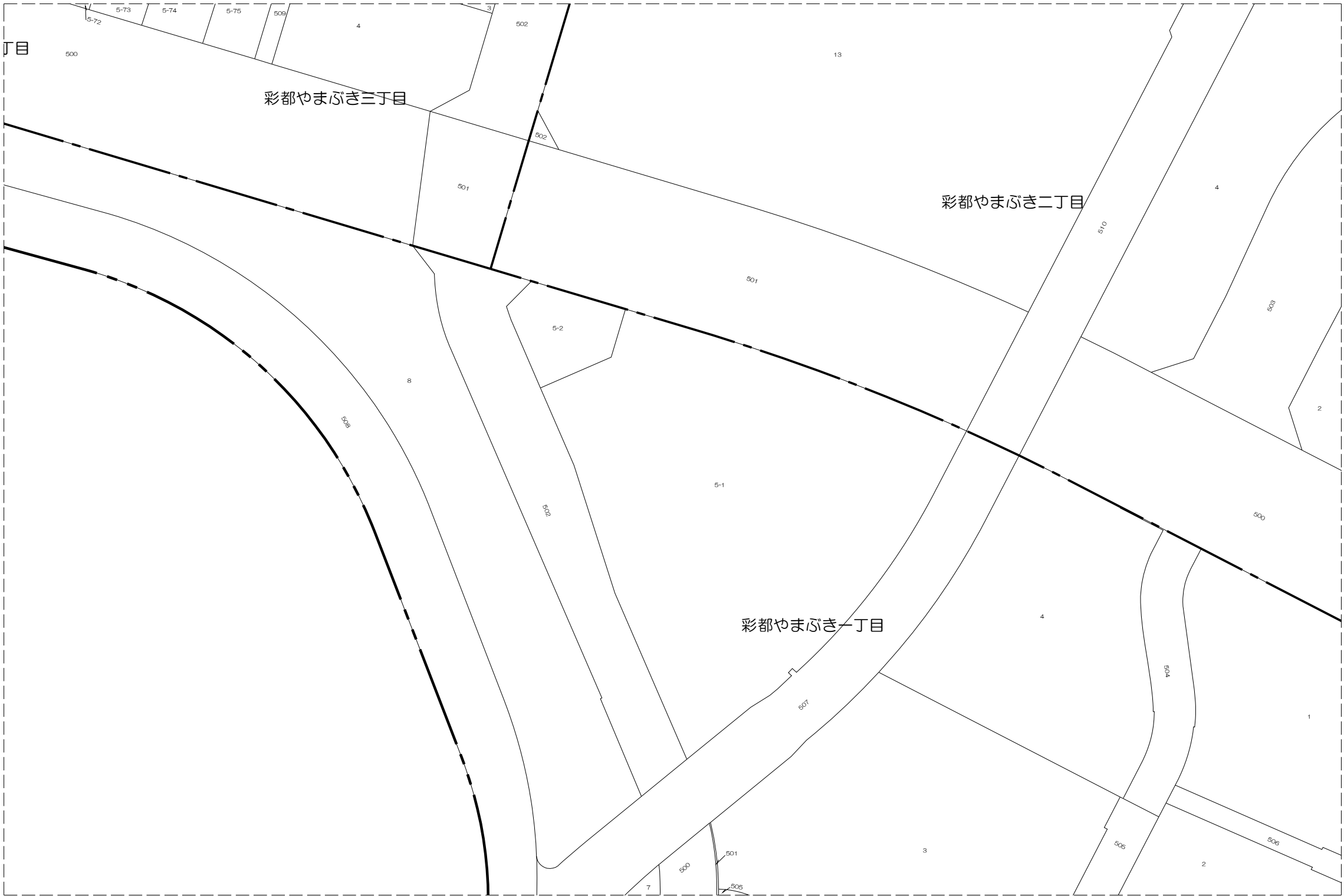
33-23	33-24	33-25
37-03	37-04	37-05
37-08	37-09	37-10



凡 例

	道路
	水路
	筆界
	池
	市界
	町丁目界

茨  
木  
市

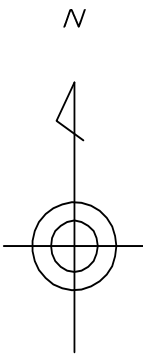


内容：令和 7年 1月 1日現在

この図面は地籍参考図として作成  
したものであり権利関係には使用  
出来ません。

1: 1000

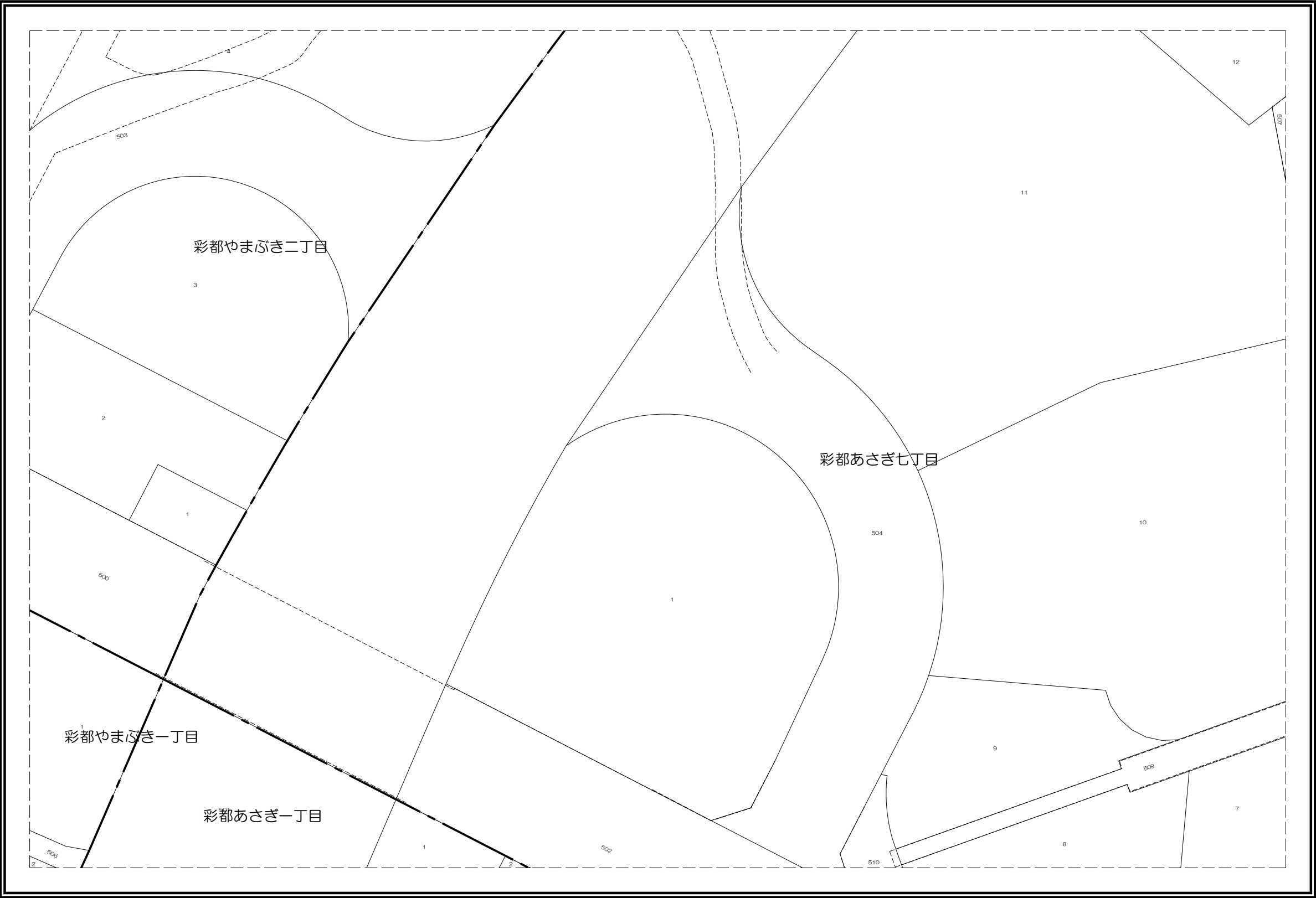
33-24	33-25	34-21
37-04	37-05	38-01
37-09	37-10	38-06



凡 例

	道路
	水路
	筆界
	池
	市界
	町丁目界

茨  
木  
市



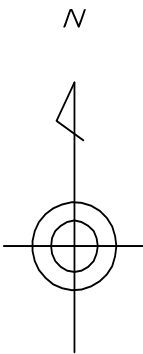
株  
式  
会  
社  
パ  
ス  
コ  
調  
製

内容：令和 7年 1月 1日現在

この図面は地籍参考図として作成  
したものであり権利関係には使用  
出来ません。

1: 1000

37-02	37-03	37-04
37-07	37-08	37-09
37-12	37-13	37-14



凡 例

- 道路
- 水路
- 筆界
- 池
- 市界
- 町丁目界

茨  
木  
市

株  
式  
会  
社  
パ  
ス  
コ  
調  
製

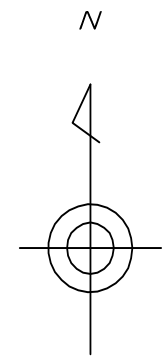
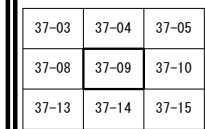
内容：令和 7年 1月 1日現在

この図面は地籍参考図として作成  
したものであり権利関係には使用  
出来ません。

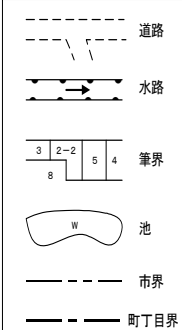
1: 1000

## 茨木市地籍参考図

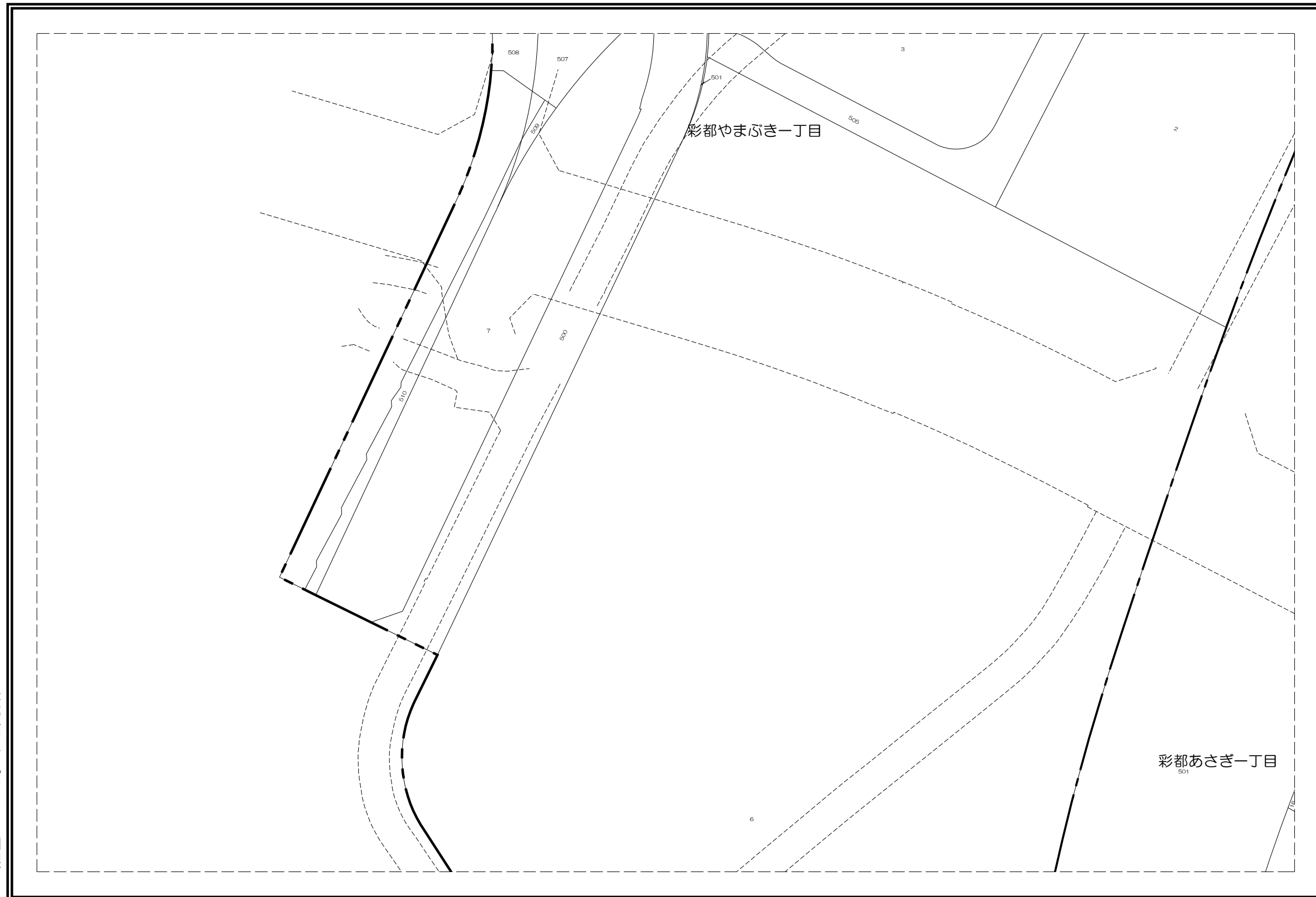
37-09



## 凡 例



茨木市



株式会社 パスコ 調製

内容：令和 7年 1月 1日現在

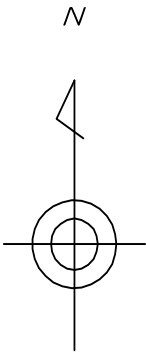
この図面は地籍参考図として作成  
したものであり権利関係には使用  
出来ません。

1: 1000

茨木市地籍参考図

37-10

37-04	37-05	38-01
37-09	37-10	38-06
37-14	37-15	38-11



凡 例

	道路
	水路
	筆界
	池
	市界
	町丁目界

茨  
木  
市



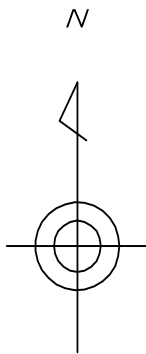
内容：令和 7年 1月 1日現在

この図面は地籍参考図として作成  
したものであり権利関係には使用  
出来ません。

1: 1000

株  
式  
会  
社  
パ  
ス  
コ  
調  
製

37-06	37-07	37-08
37-11	37-12	37-13
37-16	37-17	37-18



凡 例

	道路
	水路
	筆界
	池
	市界
	町丁目界

茨  
木  
市

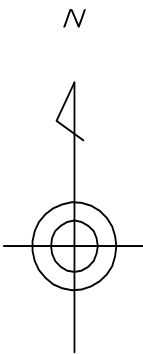
株  
式  
会  
社  
パ  
ス  
コ  
調  
製

内容：令和 7年 1月 1日現在

この図面は地籍参考図として作成  
したものであり権利関係には使用  
出来ません。

1: 1000

37-07	37-08	37-09
37-12	37-13	37-14
37-17	37-18	37-19



凡 例	
	道路
	水路
	筆界
	池
	市界
	町丁目界

茨  
木  
市

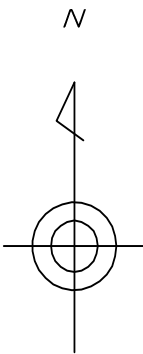
株  
式  
会  
社  
パ  
ス  
コ  
調  
製

内容：令和 7年 1月 1日現在

この図面は地籍参考図として作成  
したものであり権利関係には使用  
出来ません。

1: 1000

37-08	37-09	37-10
37-13	37-14	37-15
37-18	37-19	37-20



凡 例

	道路
	水路
	筆界
	池
	市界
	町丁目界

茨  
木  
市



株  
式  
会  
社  
パ  
ス  
コ  
調  
製

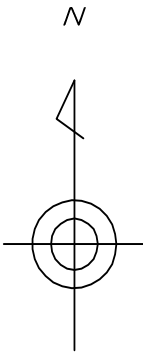
内容：令和 7年 1月 1日現在

この図面は地籍参考図として作成  
したものであり権利関係には使用  
出来ません。

1: 1000



37-09	37-10	38-06
37-14	37-15	38-11
37-19	37-20	38-16



凡 例

	道路
	水路
	筆界
	池
	市界
	町丁目界

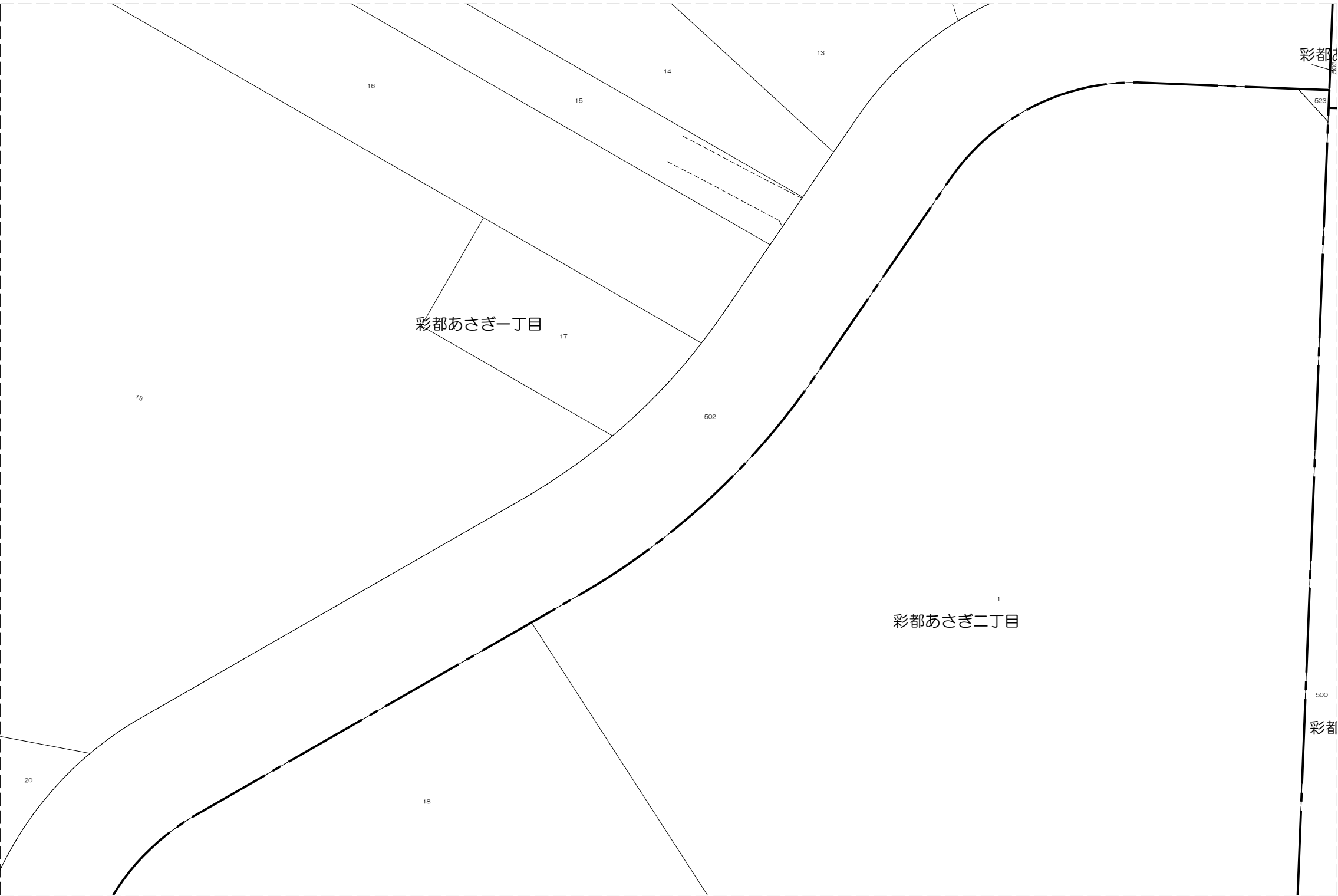
茨  
木  
市

彩都

彩都

彩都あさぎ二丁目

彩都あさぎ一丁目



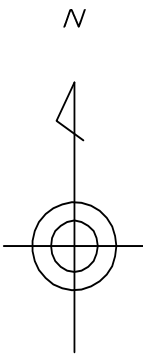
株式会社  
パスコ  
調製

内容：令和 7年 1月 1日現在

この図面は地籍参考図として作成  
したものであり権利関係には使用  
出来ません。

1: 1000

37-12	37-13	37-14
37-17	37-18	37-19
37-22	37-23	37-24



凡 例

	道路
	水路
	筆界
	池
	市界
	町丁目界

茨  
木  
市

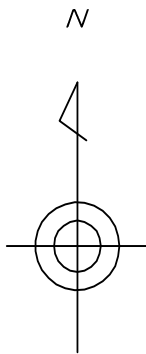
株  
式  
会  
社  
パ  
ス  
コ  
調  
製

内容：令和 7年 1月 1日現在

この図面は地籍参考図として作成  
したものであり権利関係には使用  
出来ません。


1: 1000

37-13	37-14	37-15
37-18	37-19	37-20
37-23	37-24	37-25



凡 例	
	道路
	水路
	筆界
	池
	市界
	町丁目界

茨  
木  
市

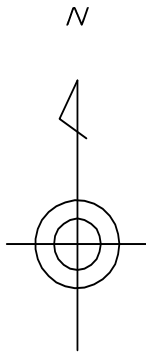


内容：令和 7年 1月 1日現在

この図面は地籍参考図として作成  
したものであり権利関係には使用  
出来ません。

1: 1000

37-14	37-15	38-11
37-19	37-20	38-16
37-24	37-25	38-21



凡 例

	道路
	水路
	筆界
	池
	市界
	町丁目界

茨  
木  
市



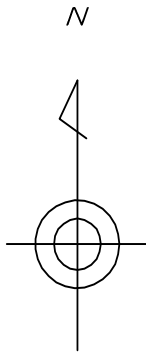
株  
式  
会  
社  
パ  
ス  
コ  
調  
製

内容：令和 7年 1月 1日現在

この図面は地籍参考図として作成  
したものであり権利関係には使用  
出来ません。

1: 1000

37-19	37-20	38-16
37-24	37-25	38-21
42-04	42-05	43-01



凡 例	
	道路
	水路
	筆界
	池
	市界
	町丁目界

茨  
木  
市



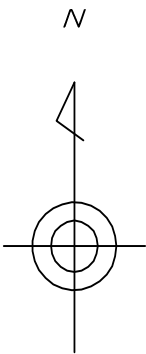
株式会社  
パスコ  
調製

内容：令和 7年 1月 1日現在

この図面は地籍参考図として作成  
したものであり権利関係には使用  
出来ません。

1: 1000

33-25	34-21	34-22
37-05	38-01	38-02
37-10	38-06	38-07



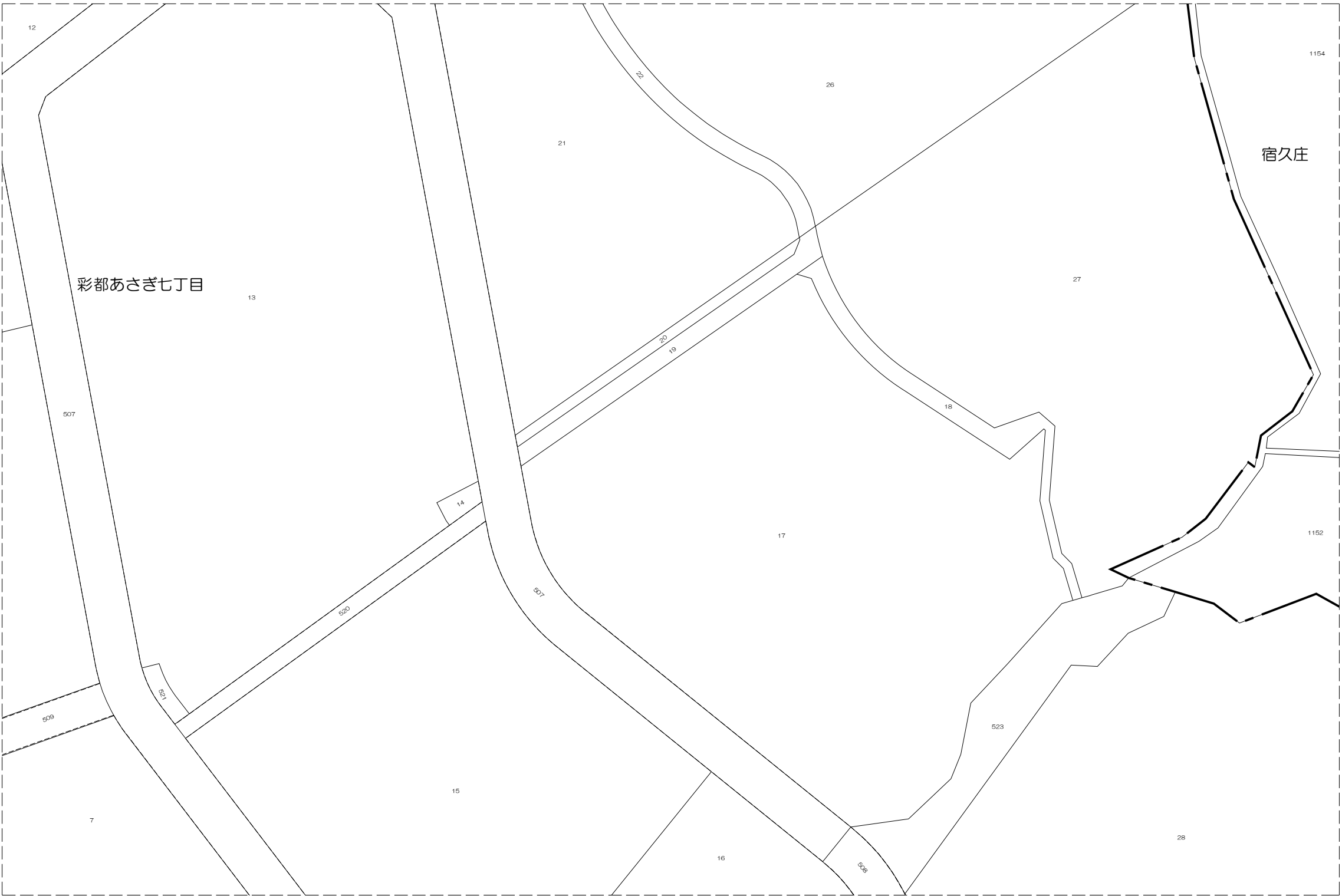
凡 例

	道路
	水路
	筆界
	池
	市界
	町丁目界

茨

木

市



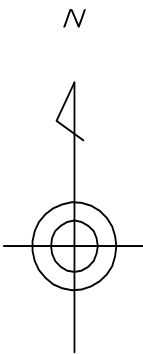
株式会社  
パスコ  
調製

内容：令和 7年 1月 1日現在

この図面は地籍参考図として作成  
したものであり権利関係には使用  
出来ません。

1: 1000

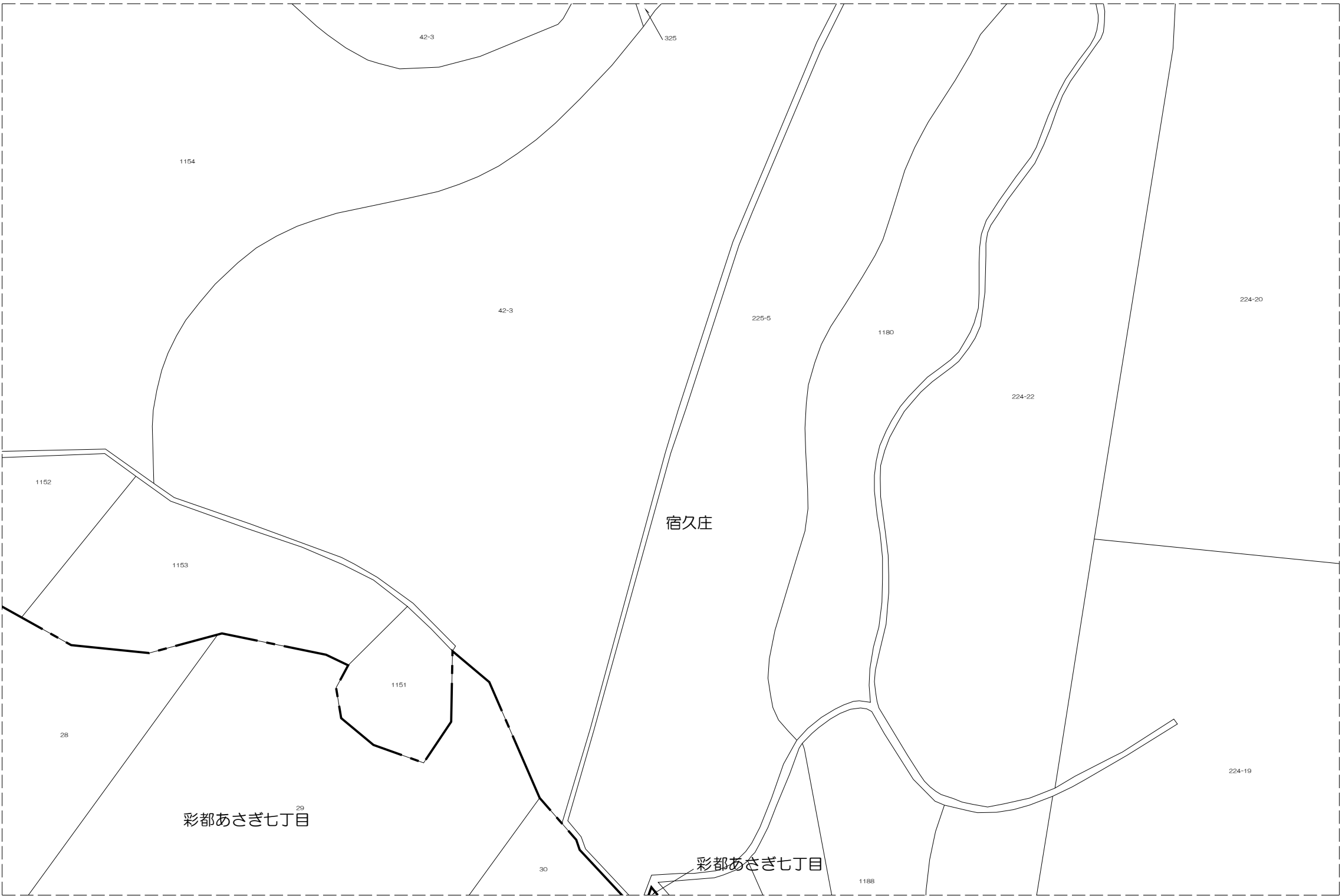
34-21	34-22	34-23
38-01	38-02	38-03
38-06	38-07	38-08



凡 例

	道路
	水路
	筆界
	池
	市界
	町丁目界

茨  
木  
市



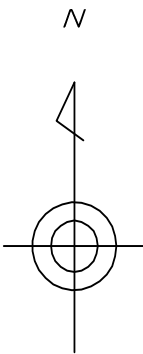
株  
式  
会  
社  
パ  
ス  
コ  
調  
製

内容：令和 7年 1月 1日現在

この図面は地籍参考図として作成  
したものであり権利関係には使用  
出来ません。

1: 1000

34-22	34-23	34-24
38-02	38-03	38-04
38-07	38-08	38-09



凡 例

- 道路
- 水路
- 筆界
- 池
- 市界
- 町丁目界

茨  
木  
市



内容：令和 7年 1月 1日現在

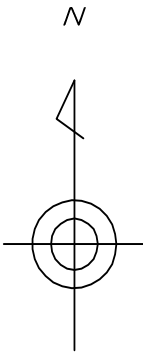
この図面は地籍参考図として作成  
したものであり権利関係には使用  
出来ません。

1: 1000

株  
式  
会  
社  
パ  
ス  
コ  
調  
製



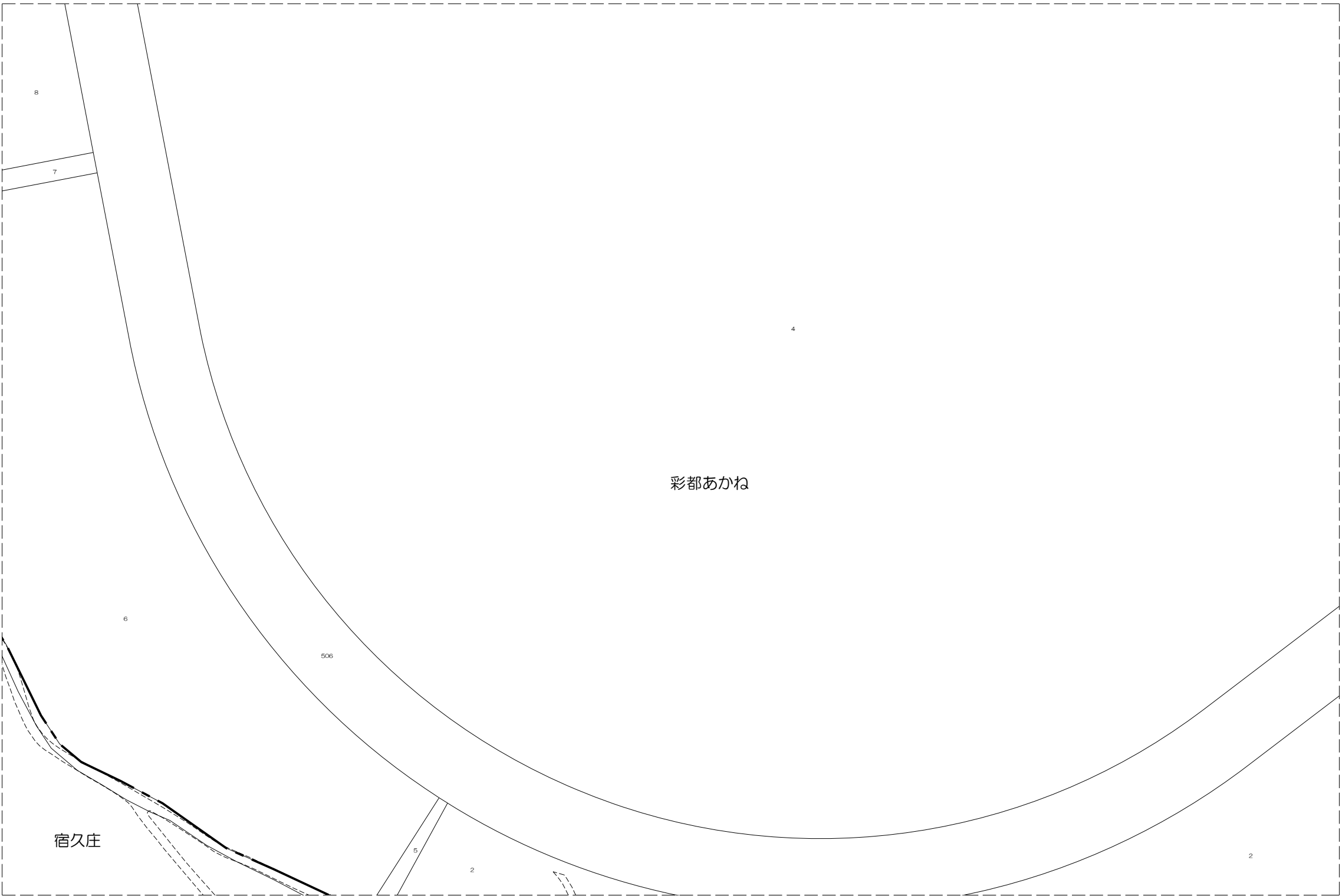
34-23	34-24	34-25
38-03	38-04	38-05
38-08	38-09	38-10



凡 例

- 道路
- 水路
- 筆界
- 池
- 市界
- 町丁目界

茨  
木  
市



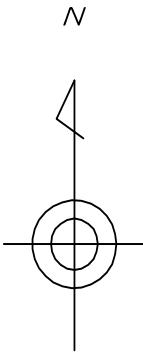
株  
式  
会  
社  
パ  
ス  
コ  
調  
製

内容：令和 7年 1月 1日現在

この図面は地籍参考図として作成  
したものであり権利関係には使用  
出来ません。

1: 1000

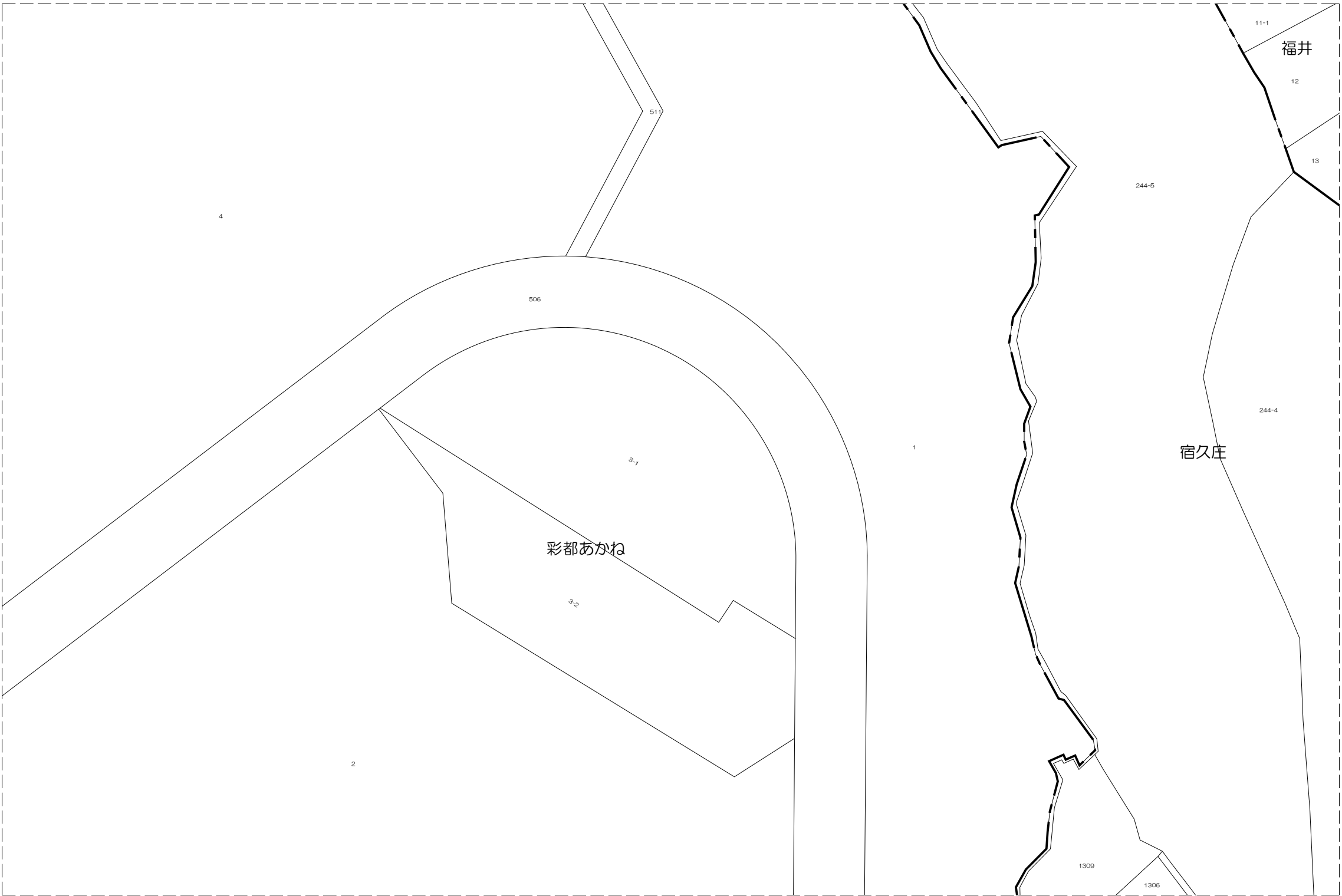
34-24	34-25	35-21
38-04	38-05	39-01
38-09	38-10	39-06



凡 例

	道路
	水路
	筆界
	池
	市界
	町丁目界

茨  
木  
市



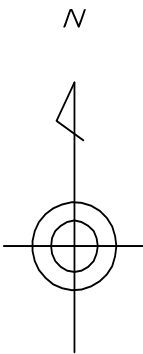
株  
式  
会  
社  
パ  
ス  
コ  
調  
製

内容：令和 7年 1月 1日現在

この図面は地籍参考図として作成  
したものであり権利関係には使用  
出来ません。

1: 1000

37-05	38-01	38-02
37-10	38-06	38-07
37-15	38-11	38-12



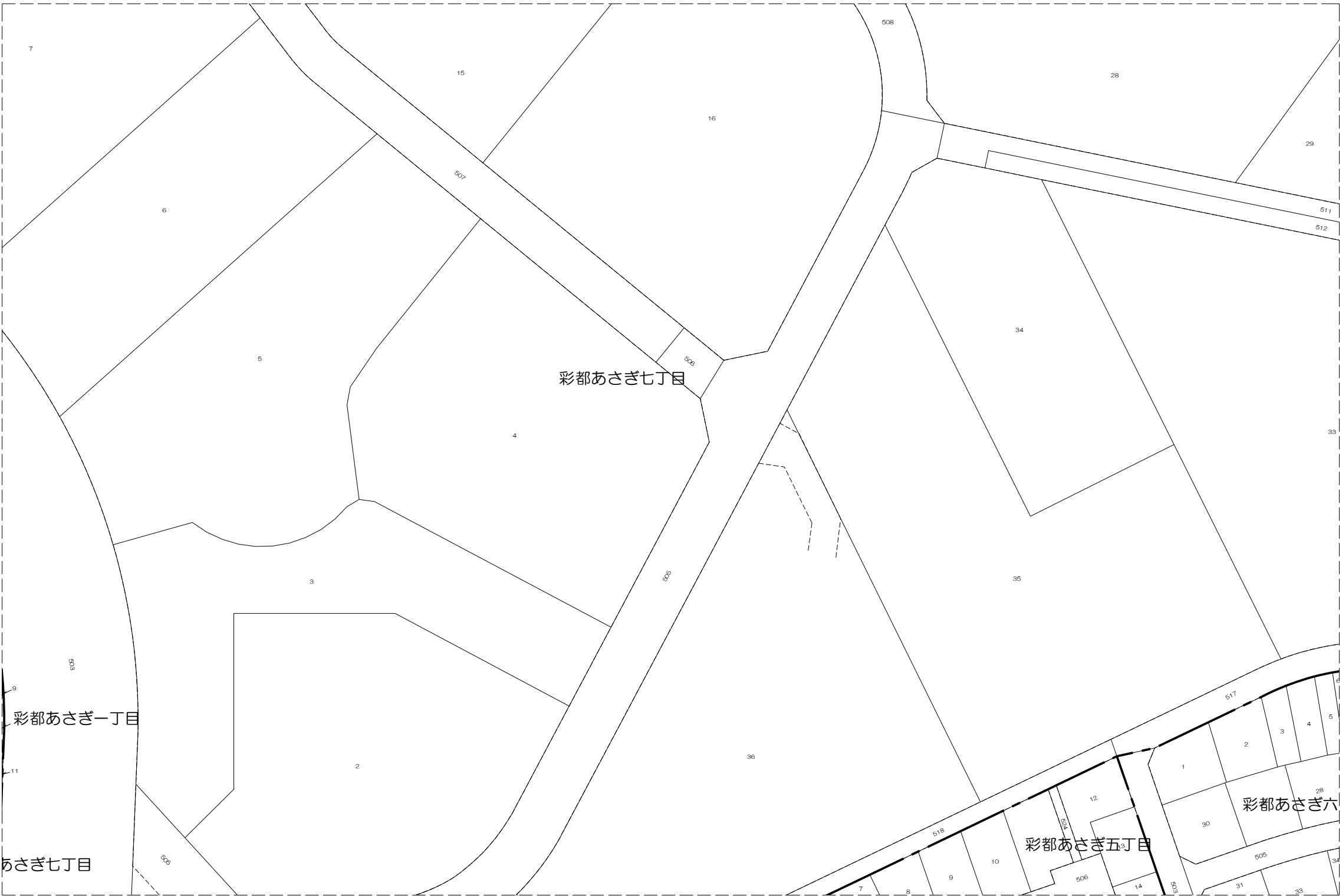
凡 例

- 道路
- 水路
- 筆界
- 池
- 市界
- 町丁目界

茨

木

市



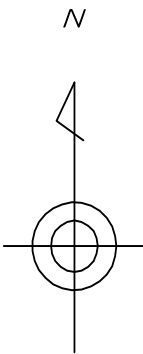
株式会社  
パスコ  
調製

内容：令和 7年 1月 1日現在

この図面は地籍参考図として作成  
したものであり権利関係には使用  
出来ません。

1: 1000

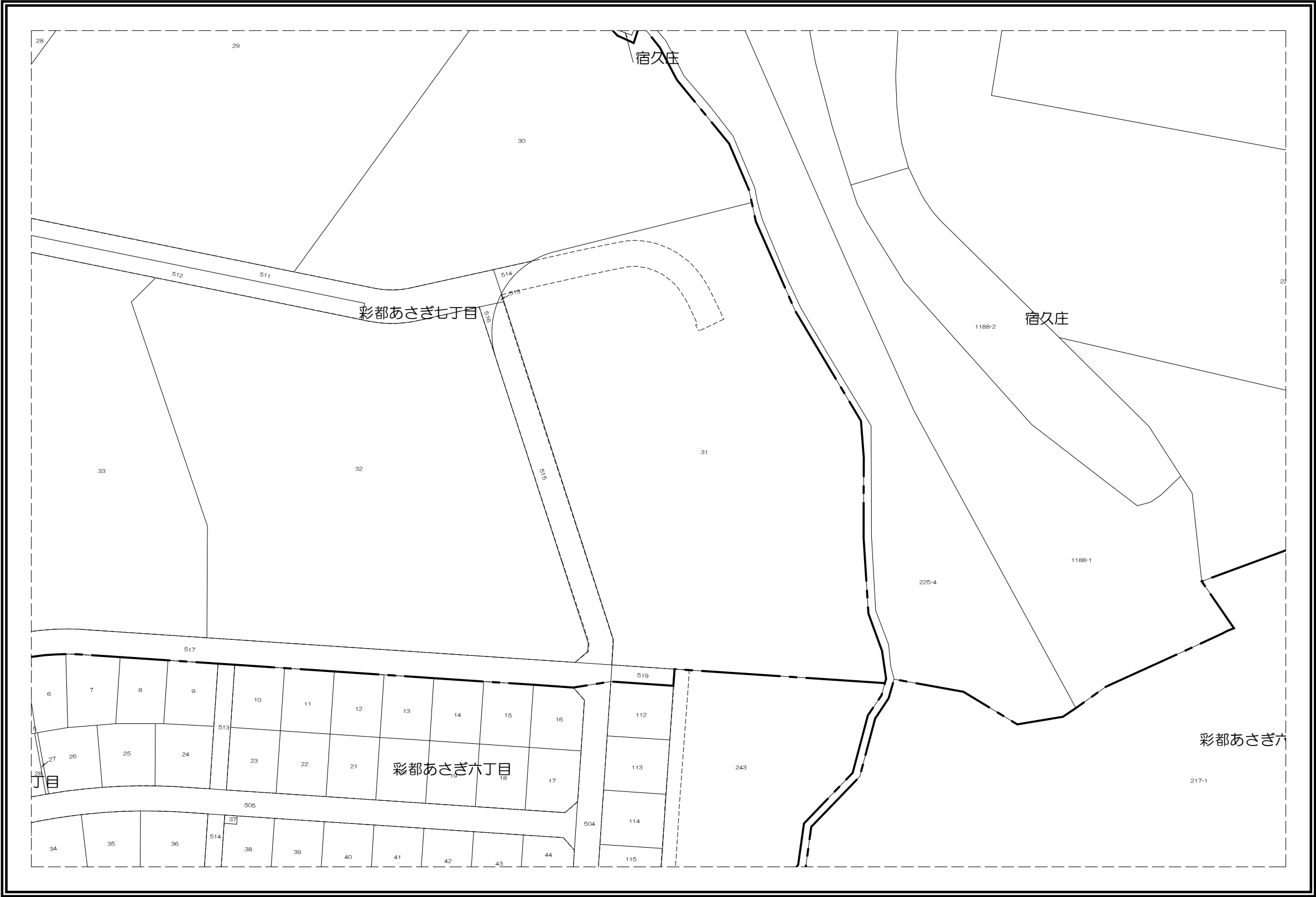
38-01	38-02	38-03
38-06	38-07	38-08
38-11	38-12	38-13



凡 例

	道路
	水路
	筆界
	池
	市界
	町丁目界

茨  
木  
市



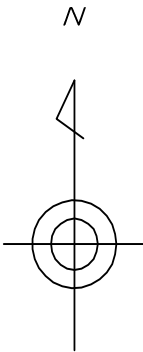
株式会社  
パスコ  
調製

内容：令和 7年 1月 1日現在

この図面は地籍参考図として作成  
したものであり権利関係には使用  
出来ません。

1: 1000

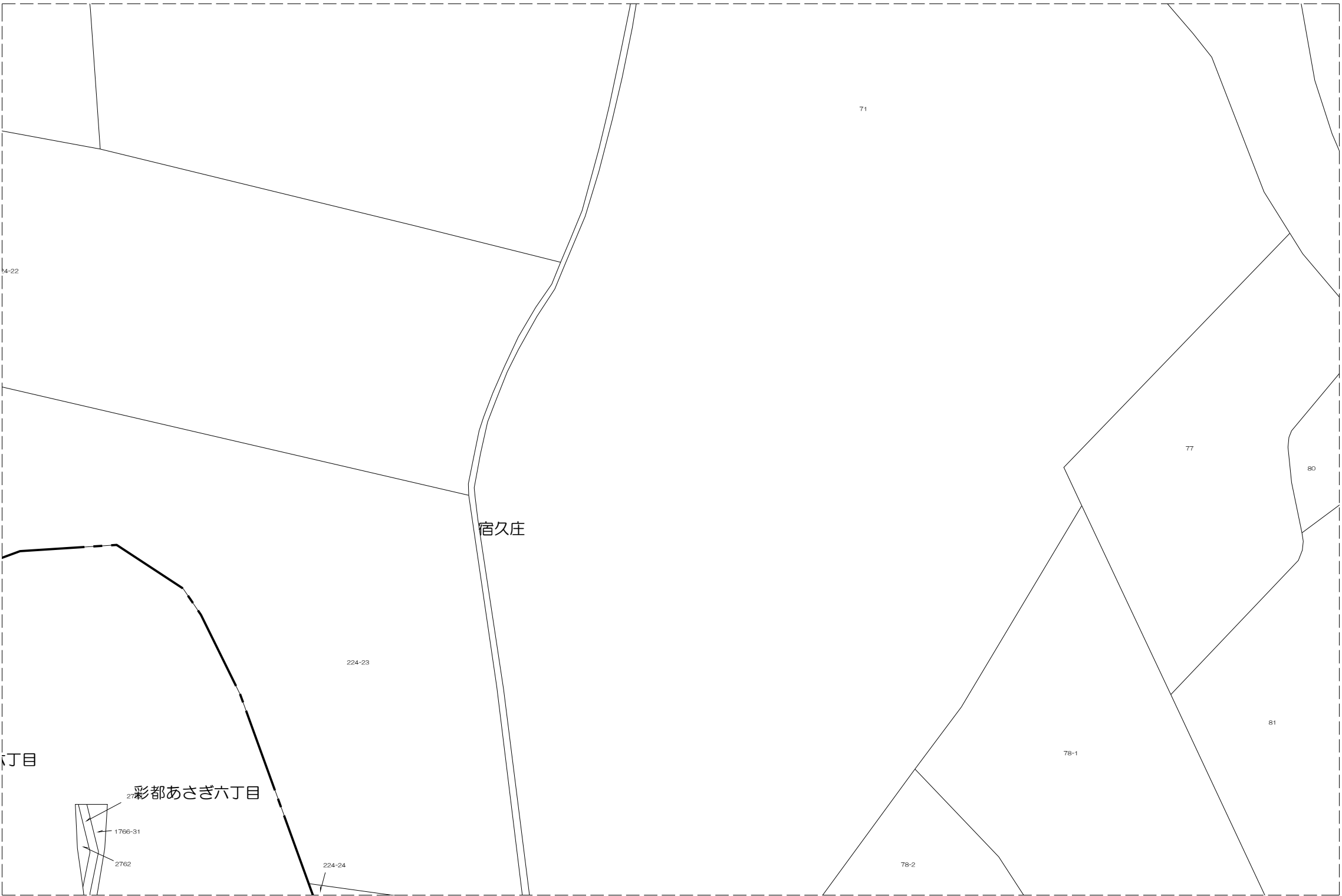
38-02	38-03	38-04
38-07	38-08	38-09
38-12	38-13	38-14



凡 例

	道路
	水路
	筆界
	池
	市界
	町丁目界

茨  
木  
市



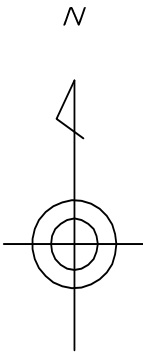
内容：令和 7年 1月 1日現在

この図面は地籍参考図として作成  
したものであり権利関係には使用  
出来ません。

1: 1000

株式会  
社  
パス  
コ  
調製

38-03	38-04	38-05
38-08	38-09	38-10
38-13	38-14	38-15



凡 例

- 道路
- 水路
- 筆界
- 池
- 市界
- 町丁目界

茨  
木  
市

彩都あかね

宿久庄



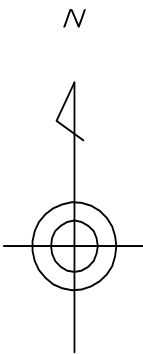
内容：令和 7年 1月 1日現在

この図面は地籍参考図として作成  
したものであり権利関係には使用  
出来ません。

1: 1000

株式会社  
パスコ  
調製

38-04	38-05	39-01
38-09	38-10	39-06
38-14	38-15	39-11



凡 例

	道路
	水路
	筆界
	池
	市界
	町丁目界

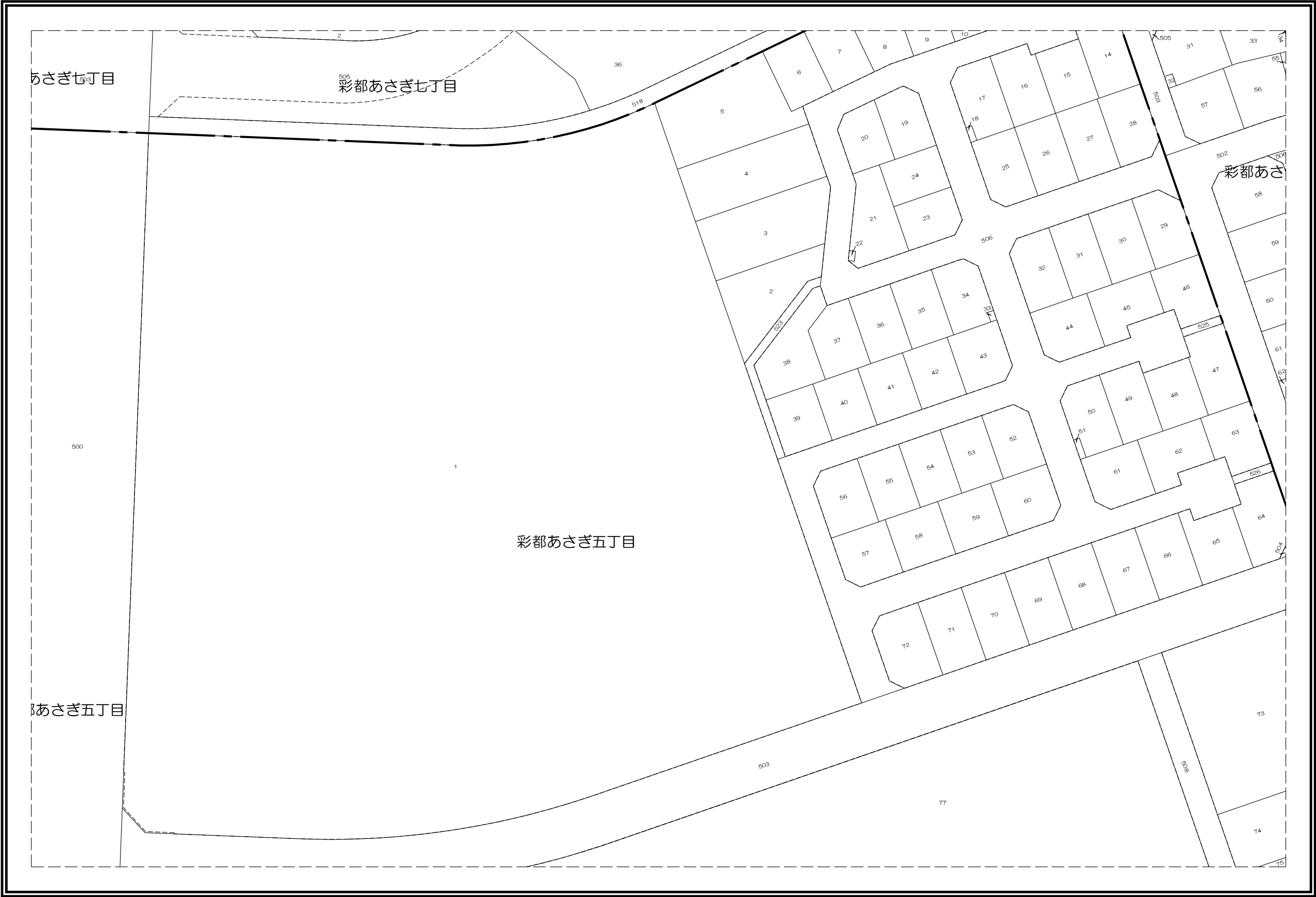
茨  
木  
市



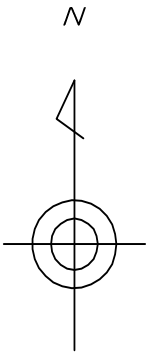
内容：令和 7年 1月 1日現在

この図面は地籍参考図として作成  
したものであり権利関係には使用  
出来ません。

1: 1000



37-10	38-06	38-07
37-15	38-11	38-12
37-20	38-16	38-17



凡 例

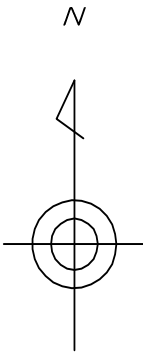
	道路
	水路
	筆界
	池
	市界
	町丁目界

茨  
木  
市

株  
式  
会  
社  
パ  
ス  
コ  
調  
製



38-06	38-07	38-08
38-11	38-12	38-13
38-16	38-17	38-18



凡 例

	道路
	水路
	筆界
	池
	市界
	町丁目界

茨  
木  
市



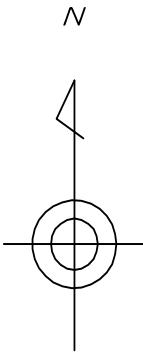
株式会  
社 パ  
ス コ  
調 製

内容：令和 7年 1月 1日現在

この図面は地籍参考図として作成  
したものであり権利関係には使用  
出来ません。

1: 1000

38-07	38-08	38-09
38-12	38-13	38-14
38-17	38-18	38-19



凡 例

	道路
	水路
	筆界
	池
	市界
	町丁目界

茨  
木  
市



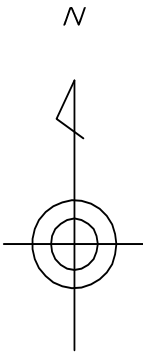
内容：令和 7年 1月 1日現在

この図面は地籍参考図として作成  
したものであり権利関係には使用  
出来ません。

1: 1000

株  
式  
会  
社  
パ  
ス  
コ  
調  
製

38-08	38-09	38-10
38-13	38-14	38-15
38-18	38-19	38-20



凡 例

	道路
	水路
	筆界
	池
	市界
	町丁目界

茨

木

市



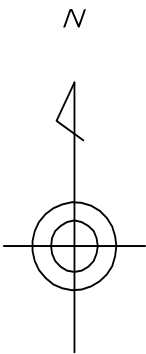
株式会社  
パスコ  
調製

内容：令和 7年 1月 1日現在

この図面は地籍参考図として作成  
したものであり権利関係には使用  
出来ません。

1: 1000

38-09	38-10	39-06
38-14	38-15	39-11
38-19	38-20	39-16



凡 例

	道路
	水路
	筆界
	池
	市界
	町丁目界

茨  
木  
市



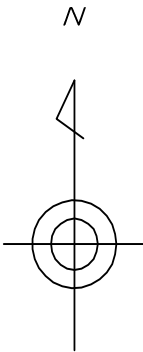
株  
式  
会  
社  
パ  
ス  
コ  
調  
製

内容：令和 7年 1月 1日現在

この図面は地籍参考図として作成  
したものであり権利関係には使用  
出来ません。

1: 1000

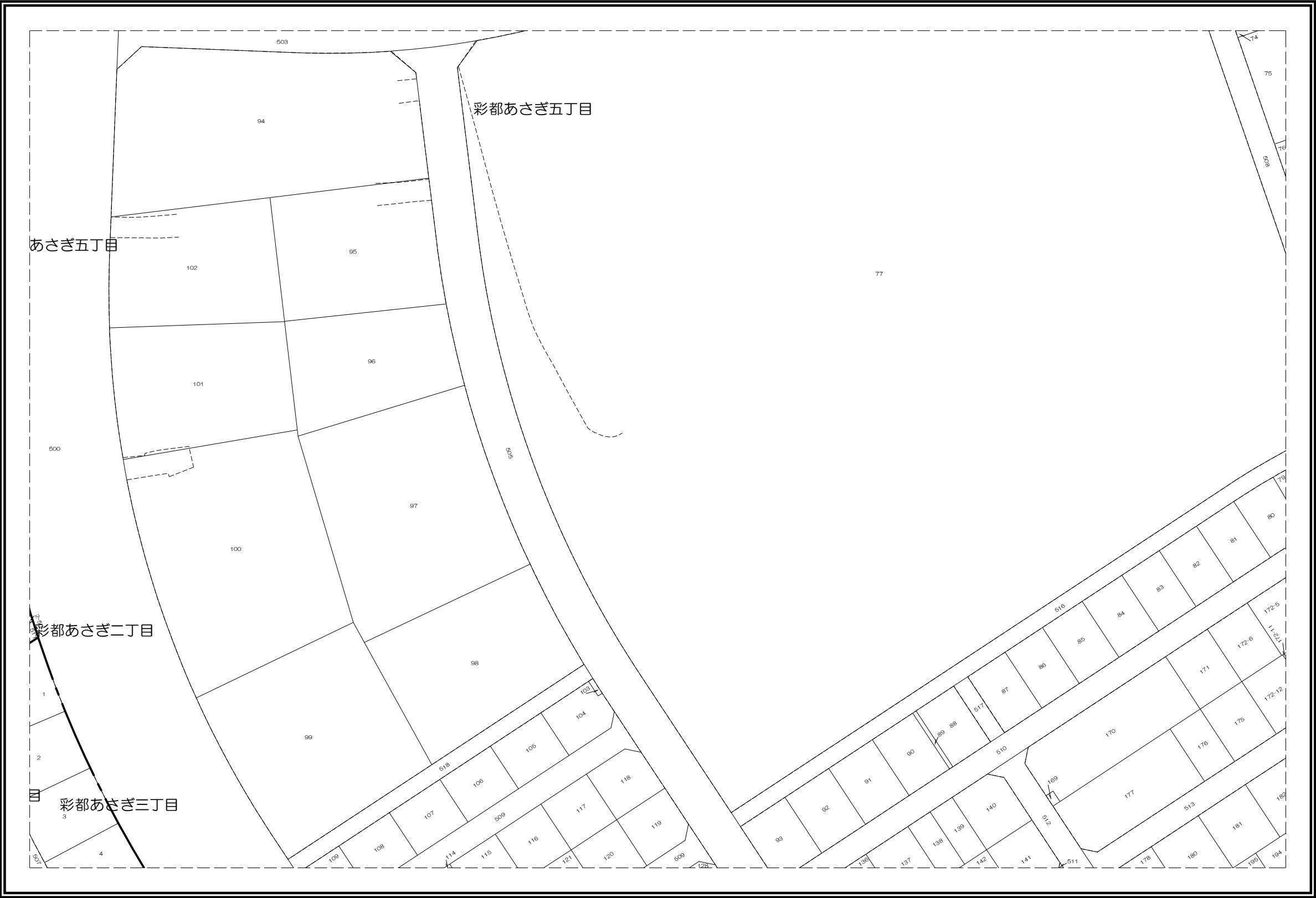
37-15	38-11	38-12
37-20	38-16	38-17
37-25	38-21	38-22



凡 例

	道路
	水路
	筆界
	池
	市界
	町丁目界

茨  
木  
市



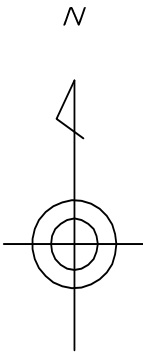
内容：令和 7年 1月 1日現在

この図面は地籍参考図として作成  
したものであり権利関係には使用  
出来ません。

1: 1000

株式会社  
パスコ  
調製

38-11	38-12	38-13
38-16	38-17	38-18
38-21	38-22	38-23



凡 例

	道路
	水路
	筆界
	池
	市界
	町丁目界

茨  
木  
市



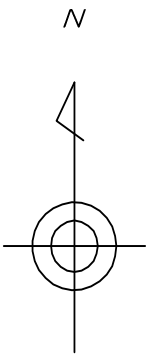
株  
式  
会  
社  
パ  
ス  
コ  
調  
製

内容：令和 7年 1月 1日現在

この図面は地籍参考図として作成  
したものであり権利関係には使用  
出来ません。

1: 1000

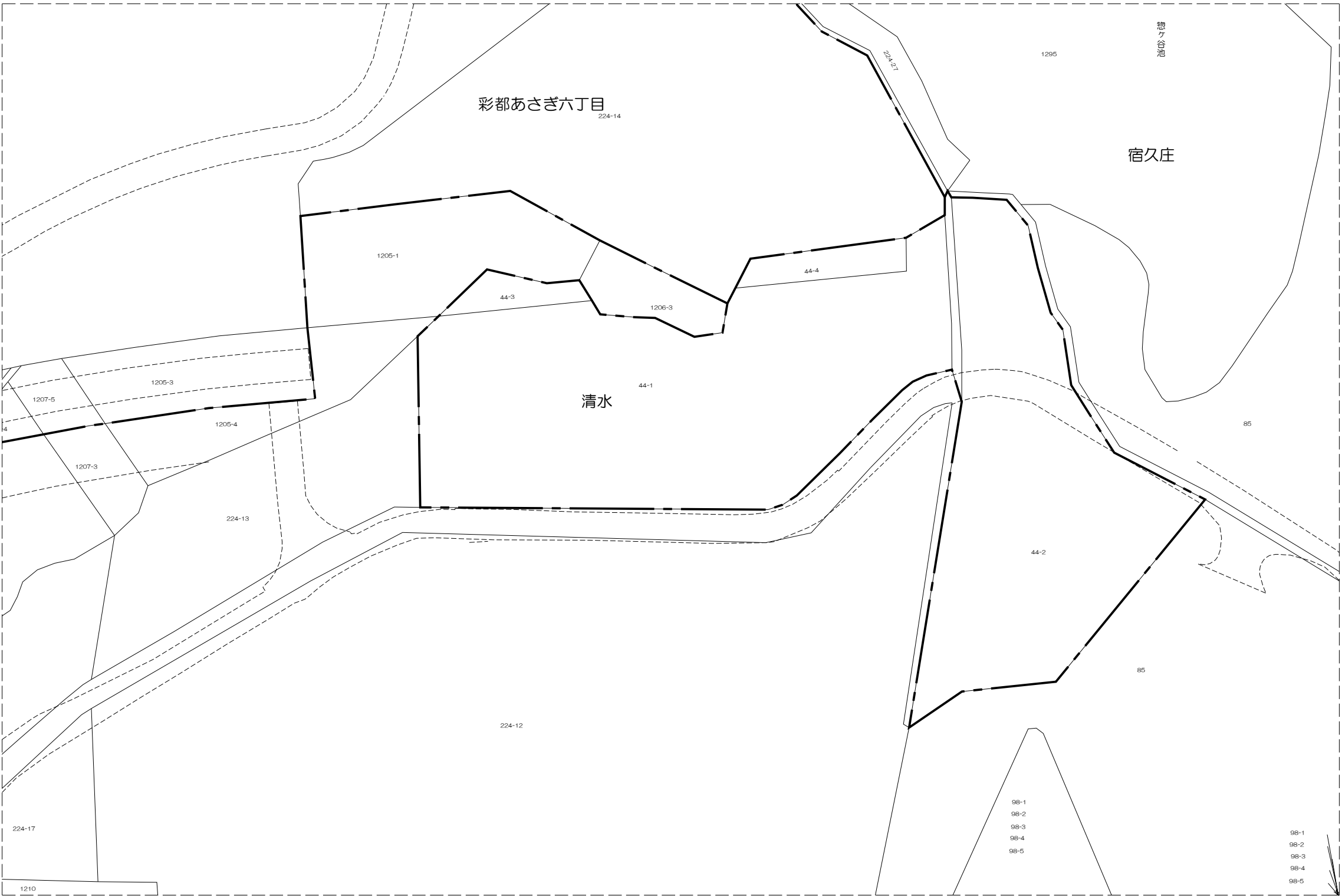
38-12	38-13	38-14
38-17	38-18	38-19
38-22	38-23	38-24



凡 例

	道路
	水路
	筆界
	池
	市界
	町丁目界

茨  
木  
市



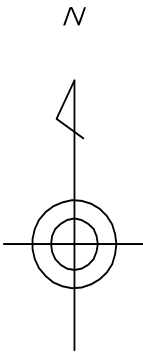
株式会社  
パスコ  
調製

内容：令和 7年 1月 1日現在

この図面は地籍参考図として作成  
したものであり権利関係には使用  
出来ません。

1: 1000

37-20	38-16	38-17
37-25	38-21	38-22
42-05	43-01	43-02



凡 例	
	道路
	水路
	筆界
	池
	市界
	町丁目界

茨  
木  
市

株  
式  
会  
社  
パ  
ス  
コ  
調  
製



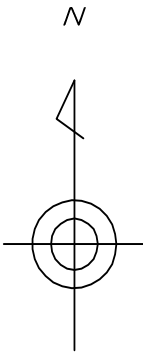
内容：令和 7年 1月 1日現在

この図面は地籍参考図として作成  
したものであり権利関係には使用  
出来ません。

1: 1000



38-16	38-17	38-18
38-21	38-22	38-23
43-01	43-02	43-03



凡 例	
	道路
	水路
	筆界
	池
	市界
	町丁目界

茨  
木  
市



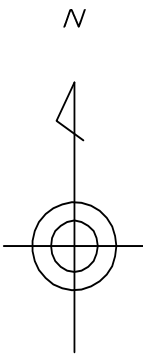
株式会社  
パスコ  
調製

内容：令和 7年 1月 1日現在

この図面は地籍参考図として作成  
したものであり権利関係には使用  
出来ません。

1: 1000

38-17	38-18	38-19
38-22	38-23	38-24
43-02	43-03	43-04



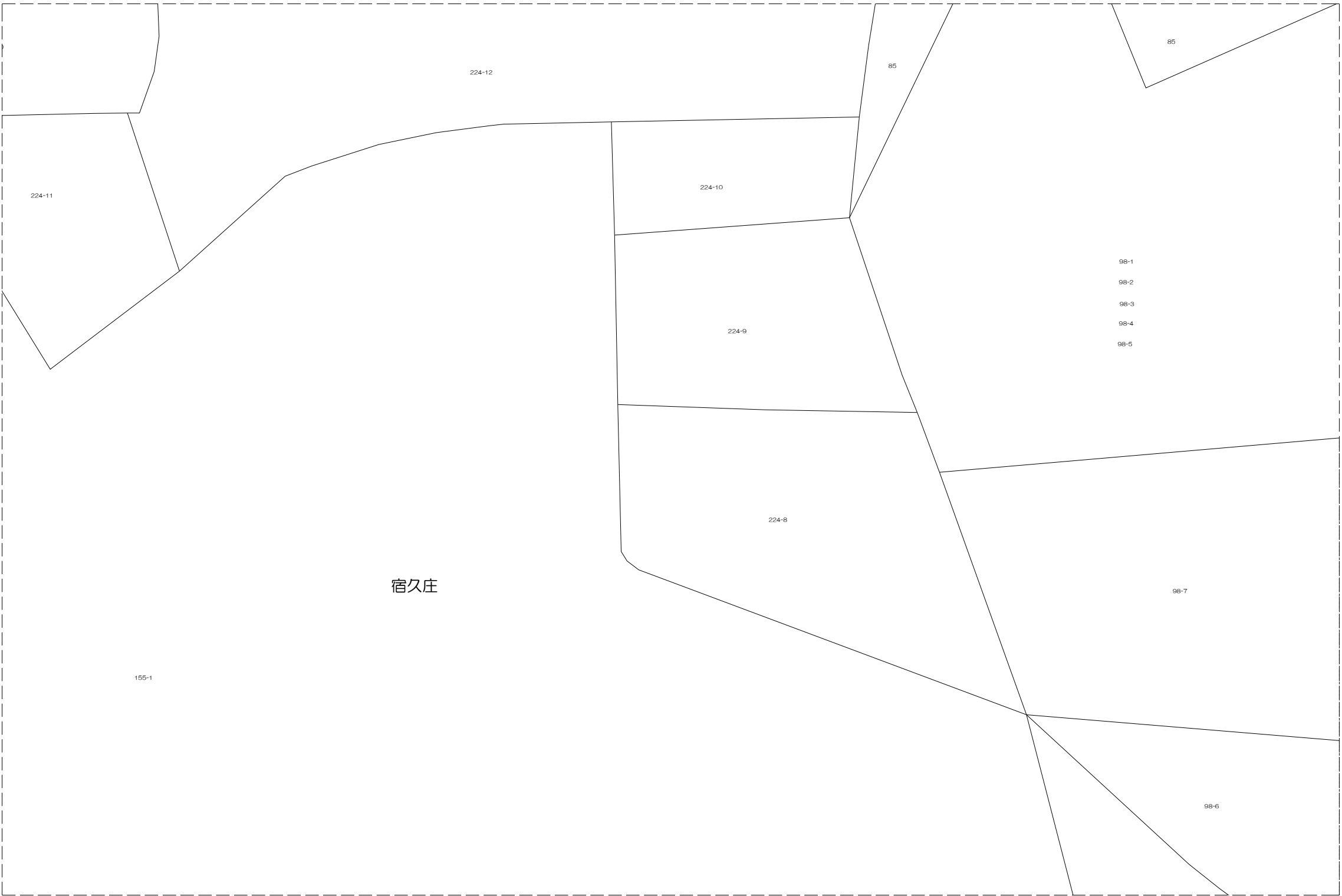
凡 例

	道路
	水路
	筆界
	池
	市界
	町丁目界

茨

木

市



株式会社  
パスコ  
調製

内容：令和 7年 1月 1日現在

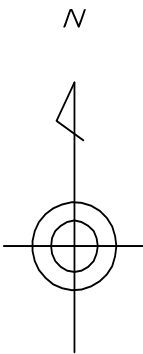
この図面は地籍参考図として作成  
したものであり権利関係には使用  
出来ません。

1: 1000

茨木市地籍参考図

38-24

38-18	38-19	38-20
38-23	38-24	38-25
43-03	43-04	43-05

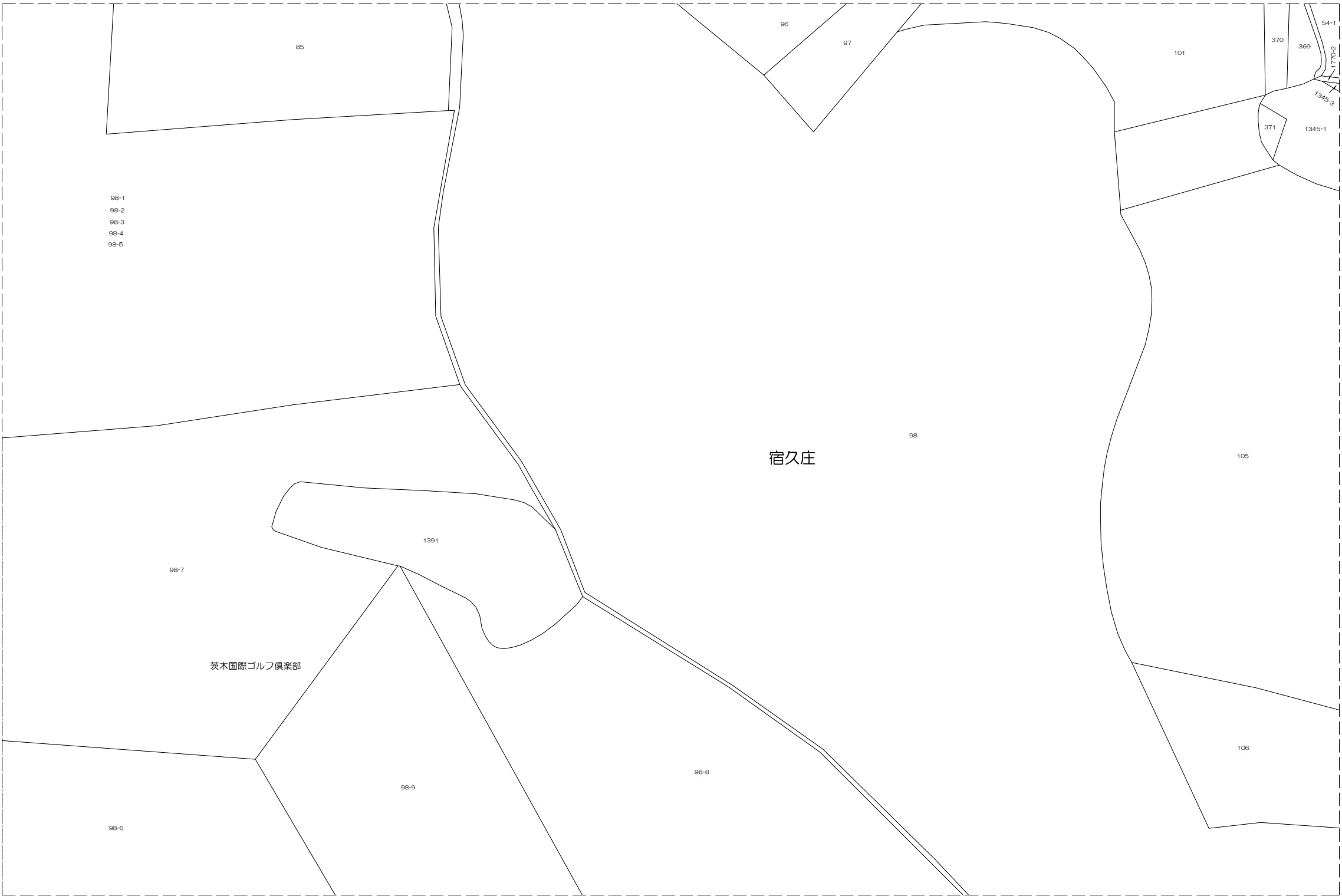


凡 例

	道路
	水路
	筆界
	池
	市界
	町丁目界

茨  
木  
市

38-25



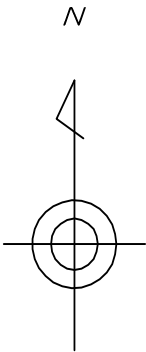
株式会社  
パスコ  
調製

内容：令和 7年 1月 1日現在

この図面は地籍参考図として作成  
したものであり権利関係には使用  
出来ません。

1: 1000

38-19	38-20	39-16
38-24	38-25	39-21
43-04	43-05	44-01



凡 例

	道路
	水路
	筆界
	池
	市界
	町丁目界

茨  
木  
市



株  
式  
会  
社  
パ  
ス  
コ  
調  
製

内容：令和 7年 1月 1日現在

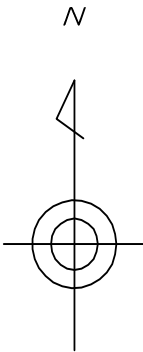
この図面は地籍参考図として作成  
したものであり権利関係には使用  
出来ません。

1: 1000

茨木市地籍参考図

39-01

34-25	35-21	35-22
38-05	39-01	39-02
38-10	39-06	39-07



凡 例

	道路
	水路
	筆界
	池
	市界
	町丁目界

茨  
木  
市

39-02

東福井

主要地方道余野茨木線

東福井四丁目

福井

宿久庄

39-06

内容：令和 7年 1月 1日現在

この図面は地籍参考図として作成  
したものであり権利関係には使用  
出来ません。

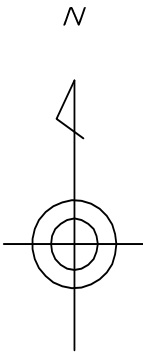
1: 1000

株式会社  
パスコ  
調製

茨木市地籍参考図

39-02

35-21	35-22	35-23
39-01	39-02	39-03
39-06	39-07	39-08



凡 例

	道路
	水路
	筆界
	池
	市界
	町丁目界

茨  
木  
市



株式会  
社  
パス  
コ  
調  
製

内容：令和 7年 1月 1日現在

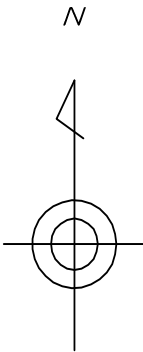
この図面は地籍参考図として作成  
したものであり権利関係には使用  
出来ません。

1: 1000

茨木市地籍参考図

39-03

35-22	35-23	35-24
39-02	39-03	39-04
39-07	39-08	39-09



凡 例

	道路
	水路
	筆界
	池
	市界
	町丁目界

茨  
木  
市



株  
式  
会  
社  
パ  
ス  
コ  
調  
製

内容：令和 7年 1月 1日現在

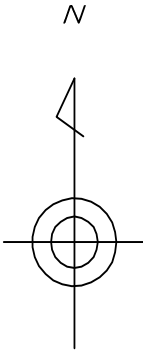
この図面は地籍参考図として作成  
したものであり権利関係には使用  
出来ません。

1: 1000

茨木市地籍参考図

39-04

35-23	35-24	35-25
39-03	39-04	39-05
39-08	39-09	39-10



凡 例	
	道路
	水路
	筆界
	池
	市界
	町丁目界

茨  
木  
市



株  
式  
会  
社  
パ  
ス  
コ  
調  
製

内容：令和 7年 1月 1日現在

この図面は地籍参考図として作成  
したものであり権利関係には使用  
出来ません。

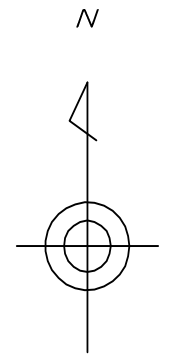
1: 1000



茨木市地籍参考図

39-05

35-24	35-25	36-21
39-04	39-05	40-01
39-09	39-10	40-06



凡 例

	道路
	水路
	筆界
	池
	市界
	町丁目界

茨  
木  
市



株式会社  
パスコ  
調製

内容：令和 7年 1月 1日現在

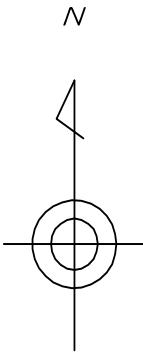
この図面は地籍参考図として作成  
したものであり権利関係には使用  
出来ません。

1: 1000

茨木市地籍参考図

39-06

38-05	39-01	39-02
38-10	39-06	39-07
38-15	39-11	39-12



凡 例

	道路
	水路
	筆界
	池
	市界
	町丁目界

茨

木

市

39-07

東福井四

東福井三

福井

宿久庄

39-01

39-11



株式会社  
パスコ  
調製

内容：令和 7年 1月 1日現在

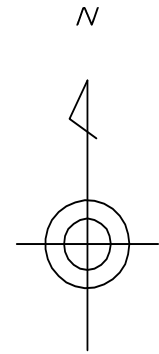
この図面は地籍参考図として作成  
したものであり権利関係には使用  
出来ません。

1: 1000

茨木市地籍参考図

39-07

39-01	39-02	39-03
39-06	39-07	39-08
39-11	39-12	39-13



凡 例

- 道路
- 水路
- 筆界
- 池
- 市界
- 町丁目界

茨  
木  
市



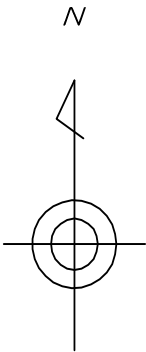
株式会社  
パスコ  
調製

内容：令和 7年 1月 1日現在

この図面は地籍参考図として作成  
したものであり権利関係には使用  
出来ません。

1: 1000

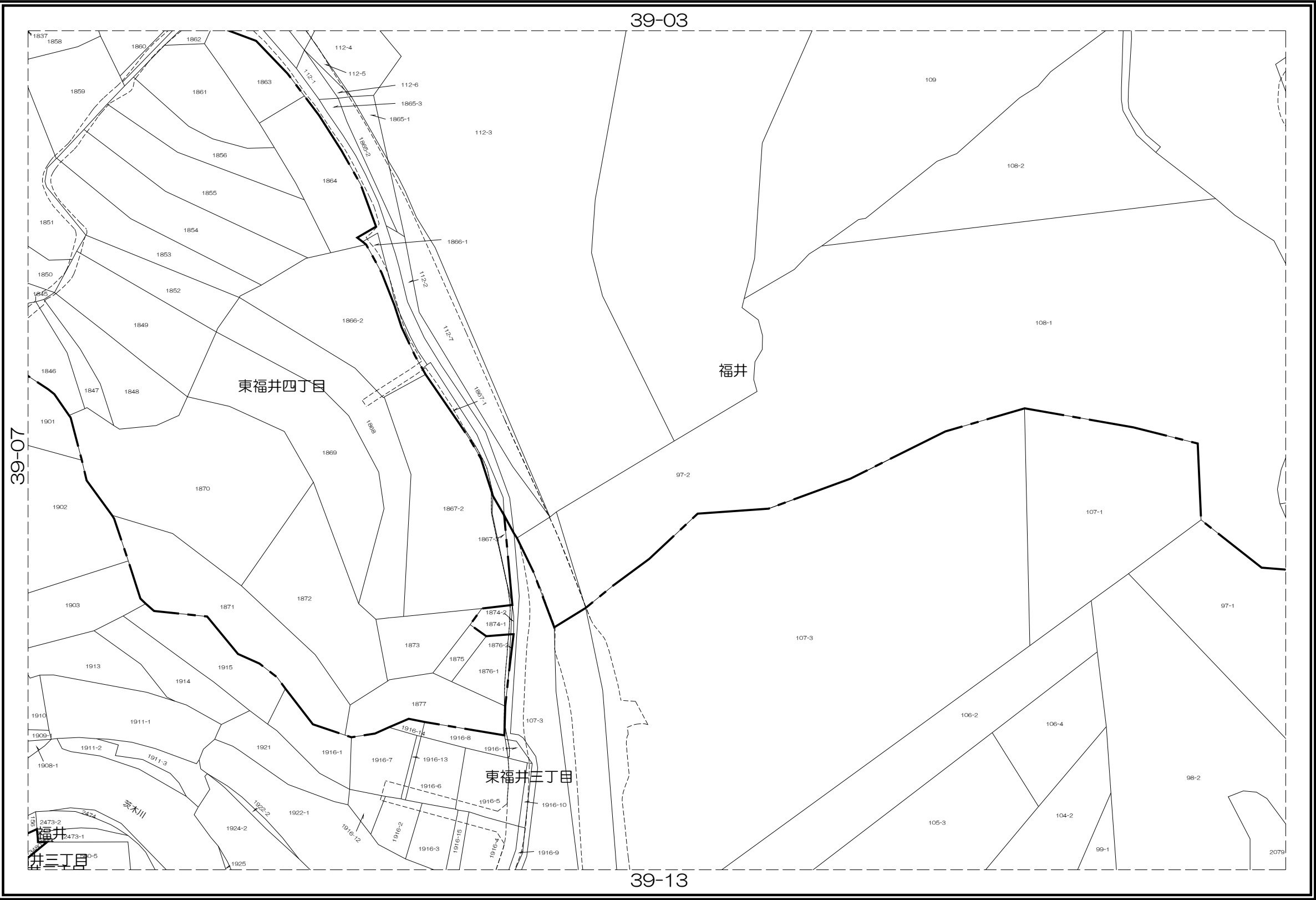
39-02	39-03	39-04
39-07	39-08	39-09
39-12	39-13	39-14



凡 例

	道路
	水路
	筆界
	池
	市界
	町丁目界

茨  
木  
市



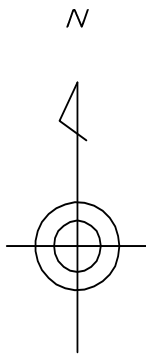
株式会  
社 パ  
ス コ  
調 製

内容：令和 7年 1月 1日現在

この図面は地籍参考図として作成  
したものであり権利関係には使用  
出来ません。

1: 1000

39-03	39-04	39-05
39-08	39-09	39-10
39-13	39-14	39-15



凡 例

	道路
	水路
	筆界
	池
	市界
	町丁目界

茨  
木  
市



株  
式  
会  
社  
パ  
ス  
コ  
調  
製

内容：令和 7年 1月 1日現在

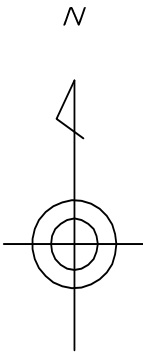
この図面は地籍参考図として作成  
したものであり権利関係には使用  
出来ません。

1: 1000

茨木市地籍参考図

39-10

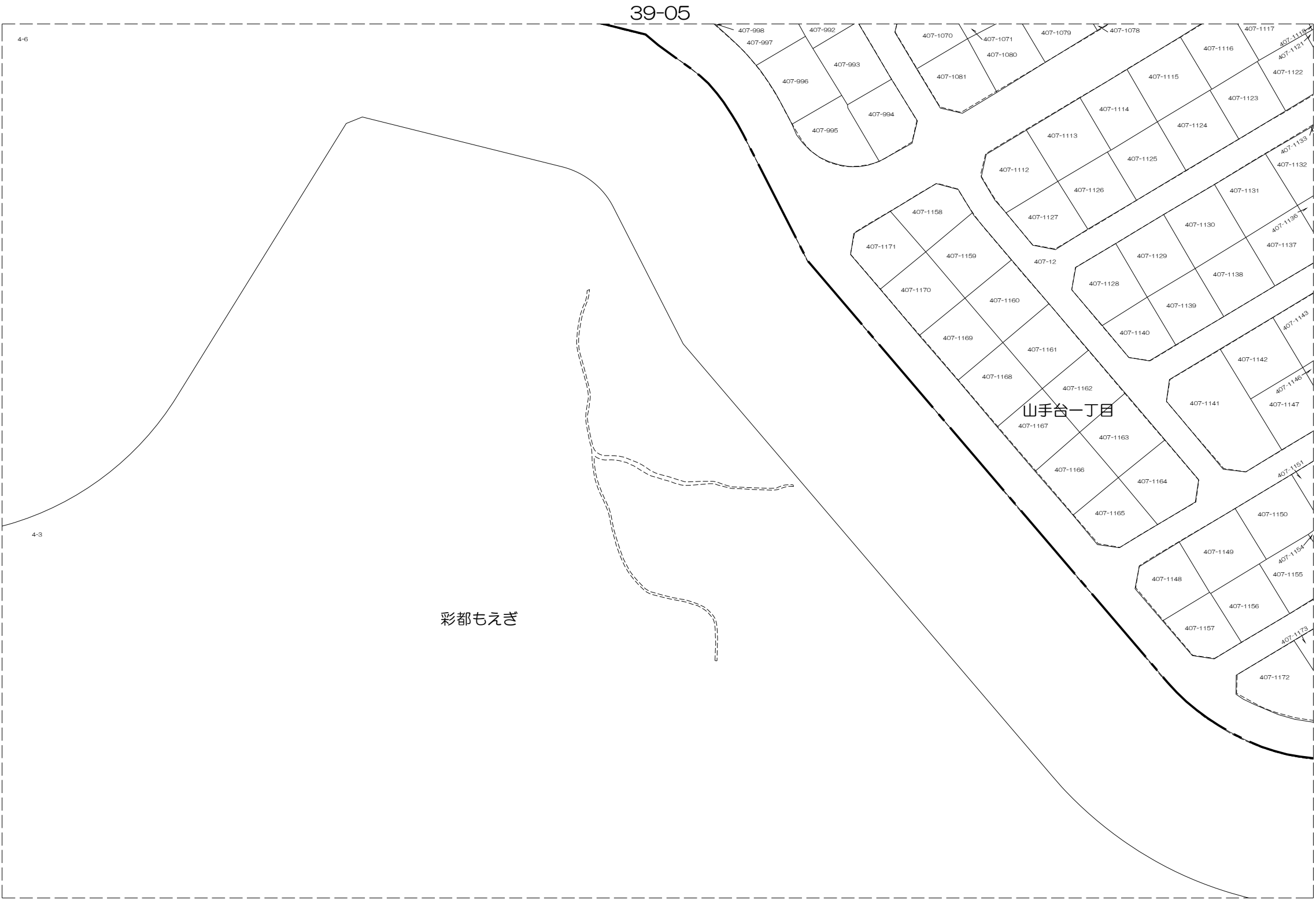
39-04	39-05	40-01
39-09	39-10	40-06
39-14	39-15	40-11



凡 例

	道路
	水路
	筆界
	池
	市界
	町丁目界

茨  
木  
市



内容：令和 7年 1月 1日現在

この図面は地籍参考図として作成  
したものであり権利関係には使用  
出来ません。

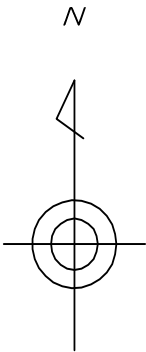
1: 1000

株式会社  
パスコ  
調製

茨木市地籍参考図

39-11

38-10	39-06	39-07
38-15	39-11	39-12
38-20	39-16	39-17

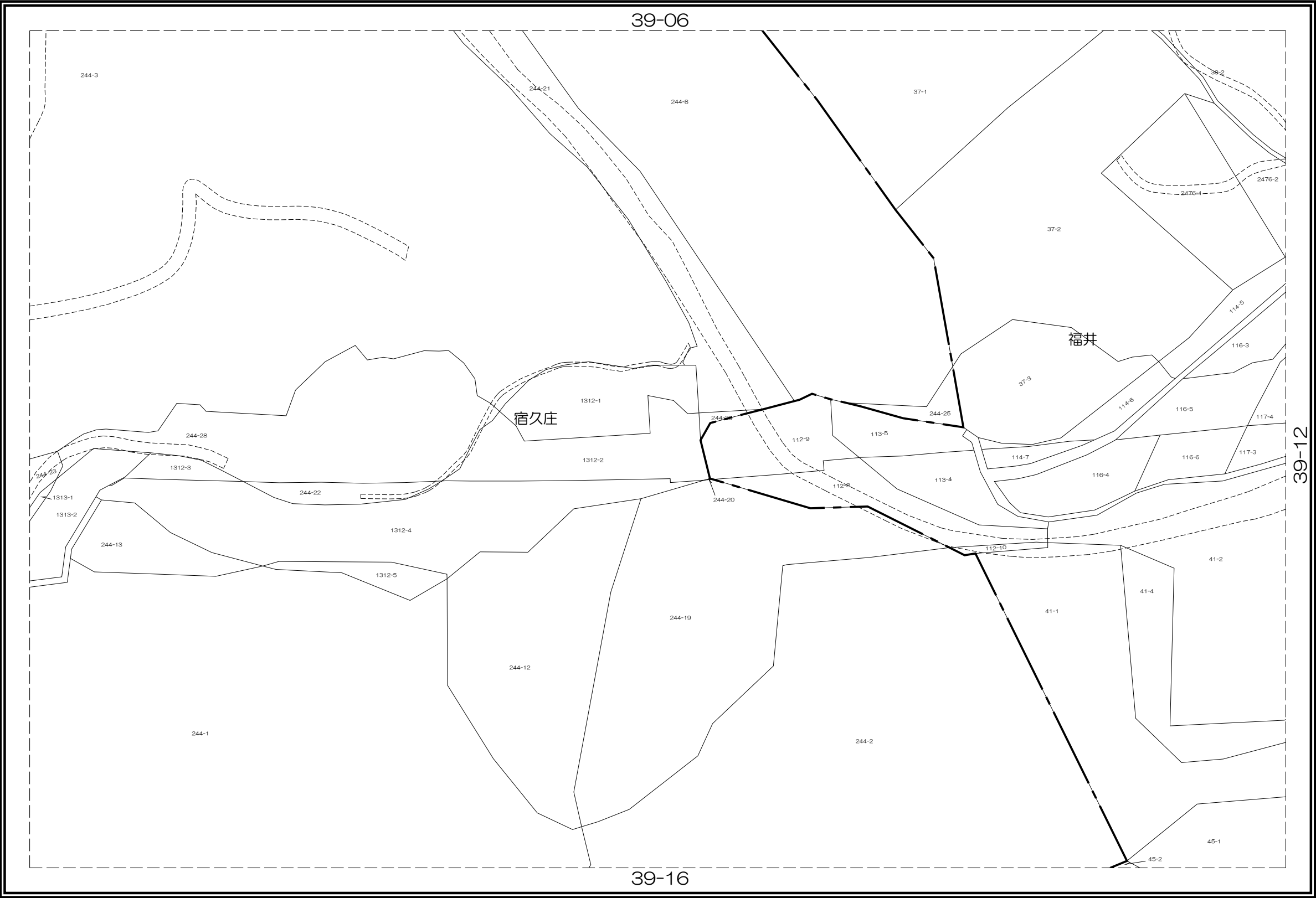


凡 例

	道路
	水路
	筆界
	池
	市界
	町丁目界

茨  
木  
市

39-12



内容：令和 7年 1月 1日現在

この図面は地籍参考図として作成  
したものであり権利関係には使用  
出来ません。

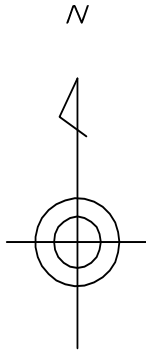
1: 1000

株式会社  
パスコ  
調製

茨木市地籍参考図

39-12

39-06	39-07	39-08
39-11	39-12	39-13
39-16	39-17	39-18



凡 例

	道路
	水路
	筆界
	池
	市界
	町丁目界

茨  
木  
市



内容：令和 7年 1月 1日現在

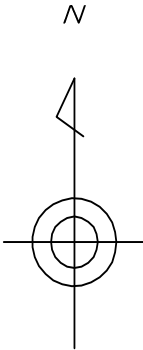
この図面は地籍参考図として作成  
したものであり権利関係には使用  
出来ません。

1: 1000

株式会社  
パスコ  
調製



39-07	39-08	39-09
39-12	39-13	39-14
39-17	39-18	39-19



凡 例

	道路
	水路
	筆界
	池
	市界
	町丁目界

茨  
木  
市



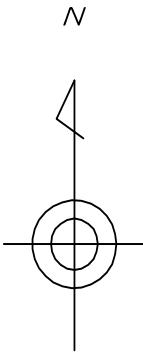
株  
式  
会  
社  
パ  
ス  
コ  
調  
製

内容：令和 7年 1月 1日現在

この図面は地籍参考図として作成  
したものであり権利関係には使用  
出来ません。

1: 1000

39-08	39-09	39-10
39-13	39-14	39-15
39-18	39-19	39-20



凡 例

	道路
	水路
	筆界
	池
	市界
	町丁目界

茨  
木  
市



株  
式  
会  
社  
パ  
ス  
コ  
調  
製

内容：令和 7年 1月 1日現在

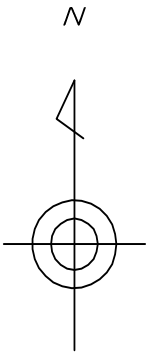
この図面は地籍参考図として作成  
したものであり権利関係には使用  
出来ません。

1: 1000

茨木市地籍参考図

39-15

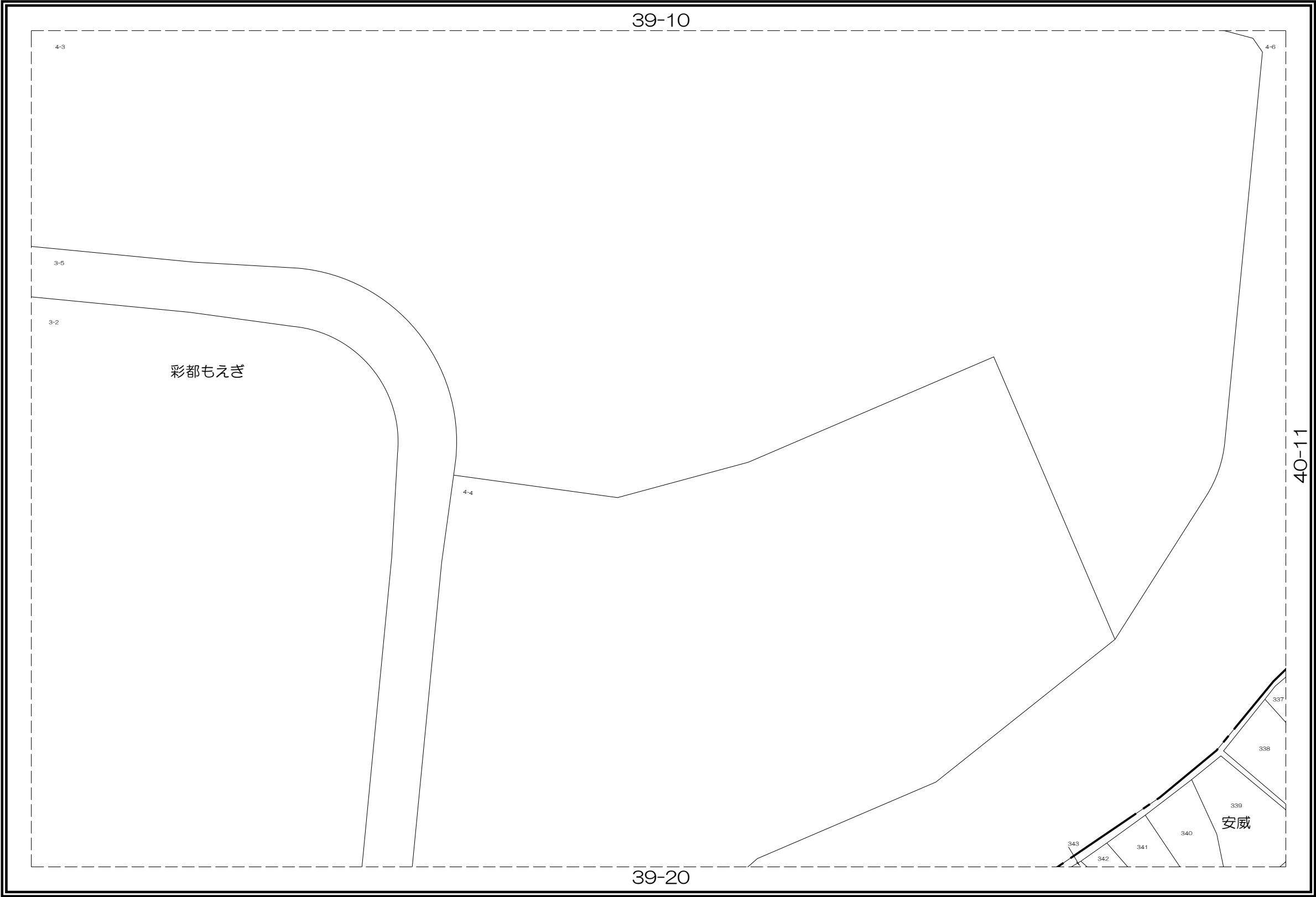
39-09	39-10	40-06
39-14	39-15	40-11
39-19	39-20	40-16



凡 例

	道路
	水路
	筆界
	池
	市界
	町丁目界

茨  
木  
市



株式会社  
パスコ  
調製

内容：令和 7年 1月 1日現在

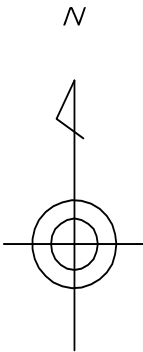
この図面は地籍参考図として作成  
したものであり権利関係には使用  
出来ません。

1: 1000

茨木市地籍参考図

39-16

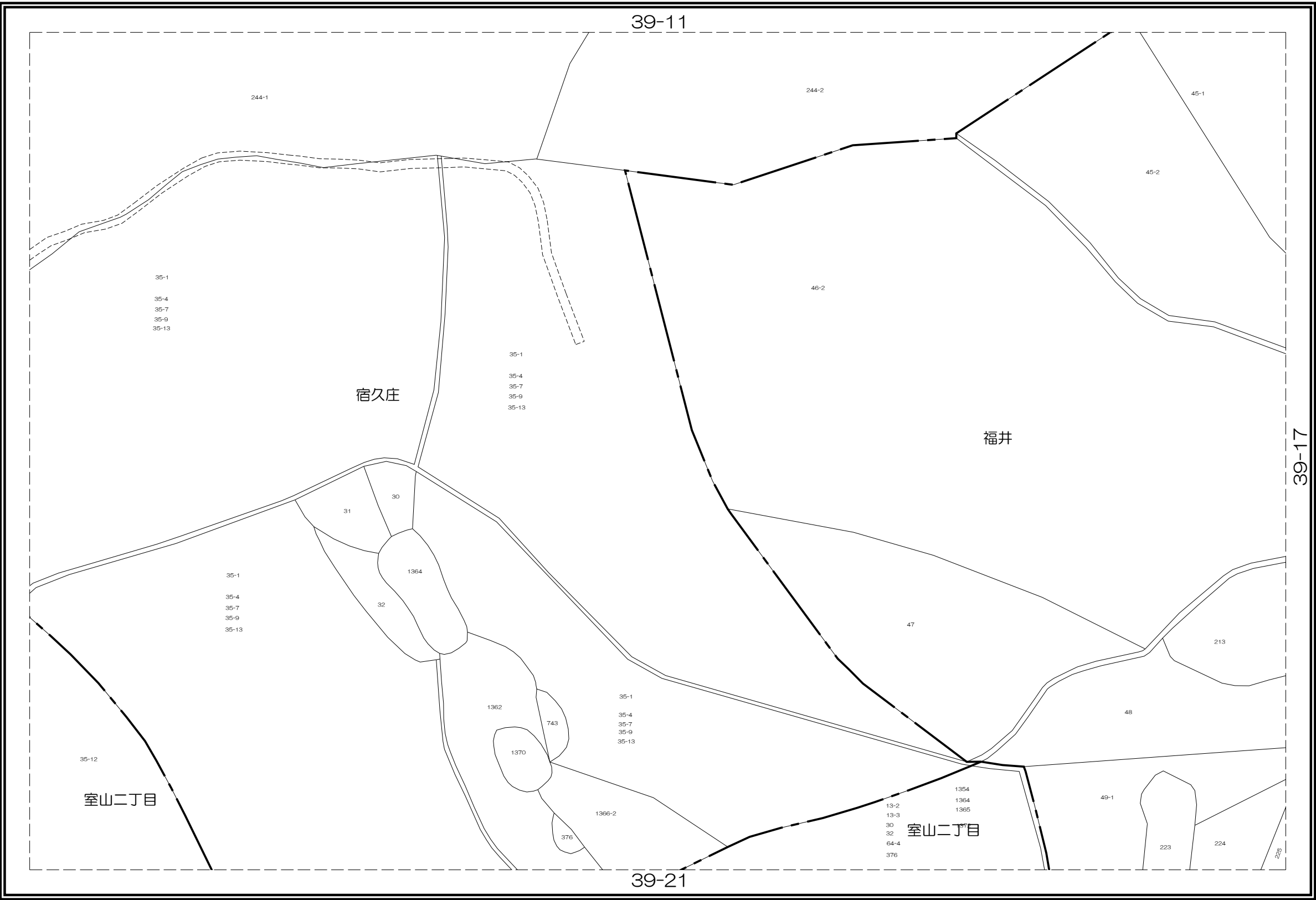
38-15	39-11	39-12
38-20	39-16	39-17
38-25	39-21	39-22



凡 例

	道路
	水路
	筆界
	池
	市界
	町丁目界

茨  
木  
市



株式会社  
パスコ  
調製

内容：令和 7年 1月 1日現在

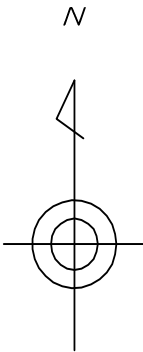
この図面は地籍参考図として作成  
したものであり権利関係には使用  
出来ません。

1: 1000

茨木市地籍参考図

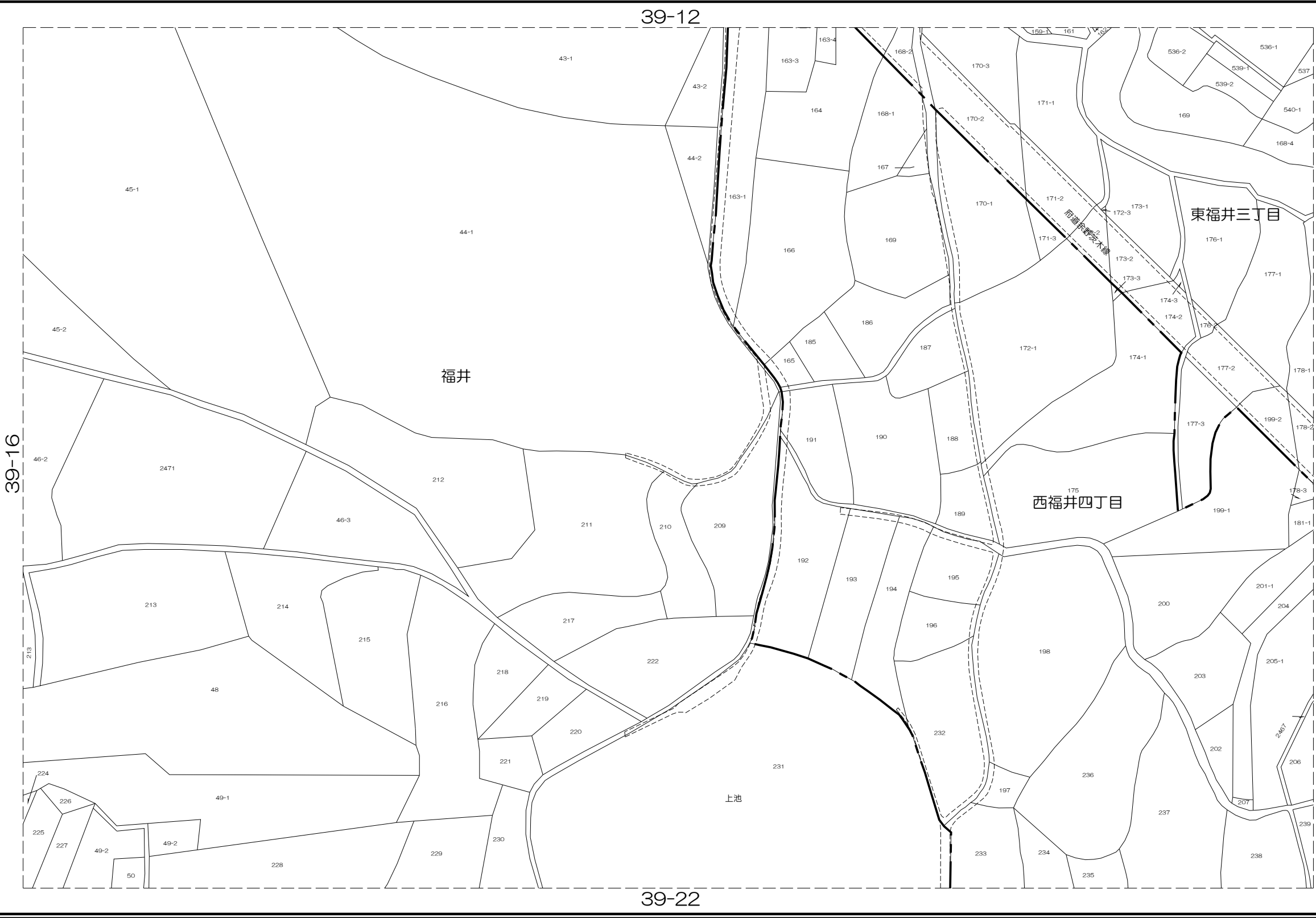
39-17

39-11	39-12	39-13
39-16	39-17	39-18
39-21	39-22	39-23



凡 例	
	道路
	水路
	筆界
	池
	市界
	町丁目界

茨  
木  
市



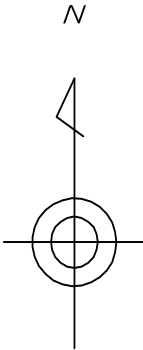
内容：令和 7年 1月 1日現在

この図面は地籍参考図として作成  
したものであり権利関係には使用  
出来ません。

1: 1000

株式会社  
パスコ  
調製

39-12	39-13	39-14
39-17	39-18	39-19
39-22	39-23	39-24



凡 例

	道路
	水路
	筆界
	池
	市界
	町丁目界

茨  
木  
市



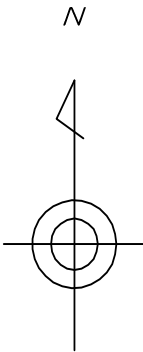
内容：令和 7年 1月 1日現在

この図面は地籍参考図として作成  
したものであり権利関係には使用  
出来ません。

1: 1000

株式会  
社  
パ  
ス  
コ  
調  
製

39-13	39-14	39-15
39-18	39-19	39-20
39-23	39-24	39-25



凡 例

	道路
	水路
	筆界
	池
	市界
	町丁目界

茨  
木  
市



株  
式  
会  
社  
パ  
ス  
コ  
調  
製

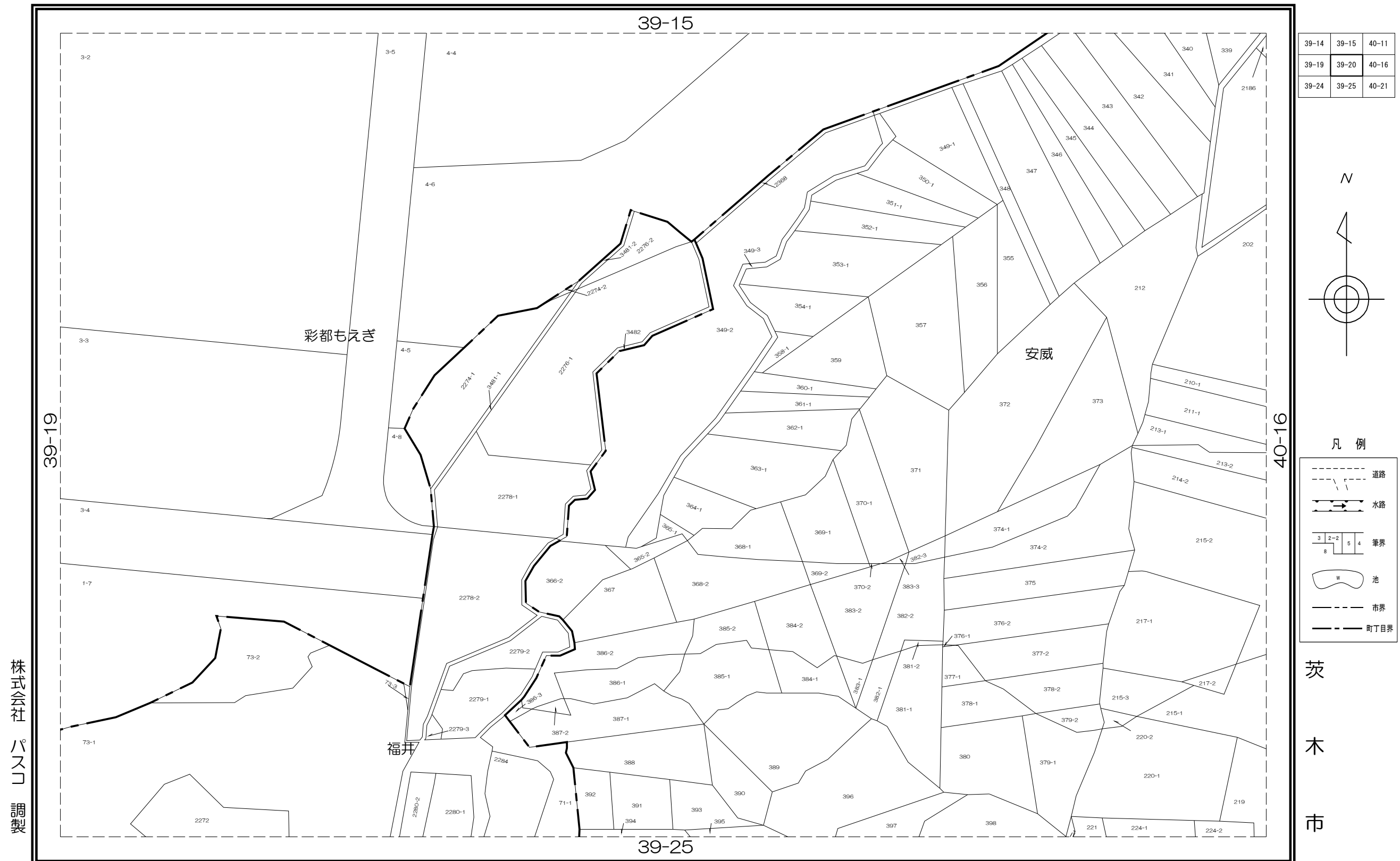
内容：令和 7年 1月 1日現在

この図面は地籍参考図として作成  
したものであり権利関係には使用  
出来ません。

1: 1000

## 茨木市地籍参考図

39-20



内容：令和 7年 1月 1日現在

この図面は地籍参考図として作成したものであり権利関係には使用出来ません。

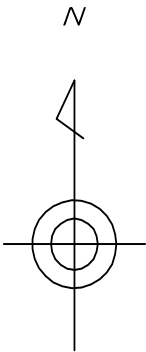
1: 1000



茨木市地籍参考図

39-21

38-20	39-16	39-17
38-25	39-21	39-22
43-05	44-01	44-02



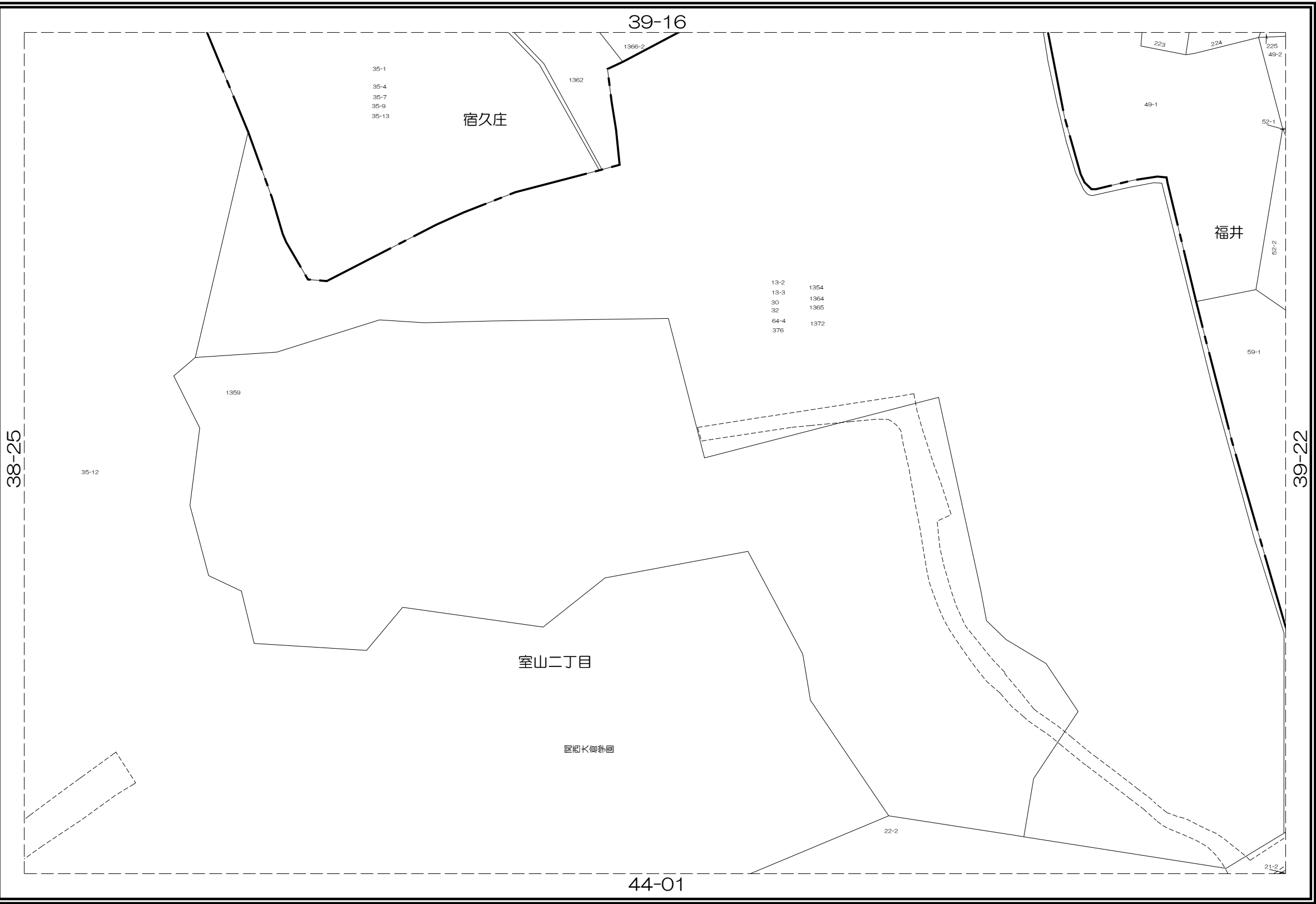
凡 例

	道路
	水路
	筆界
	池
	市界
	町丁目界

茨

木

市



株式会社  
パスコ  
調製

内容：令和 7年 1月 1日現在

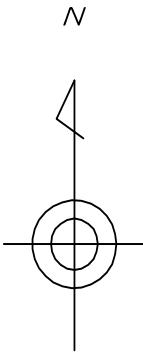
この図面は地籍参考図として作成  
したものであり権利関係には使用  
出来ません。

1: 1000

茨木市地籍参考図

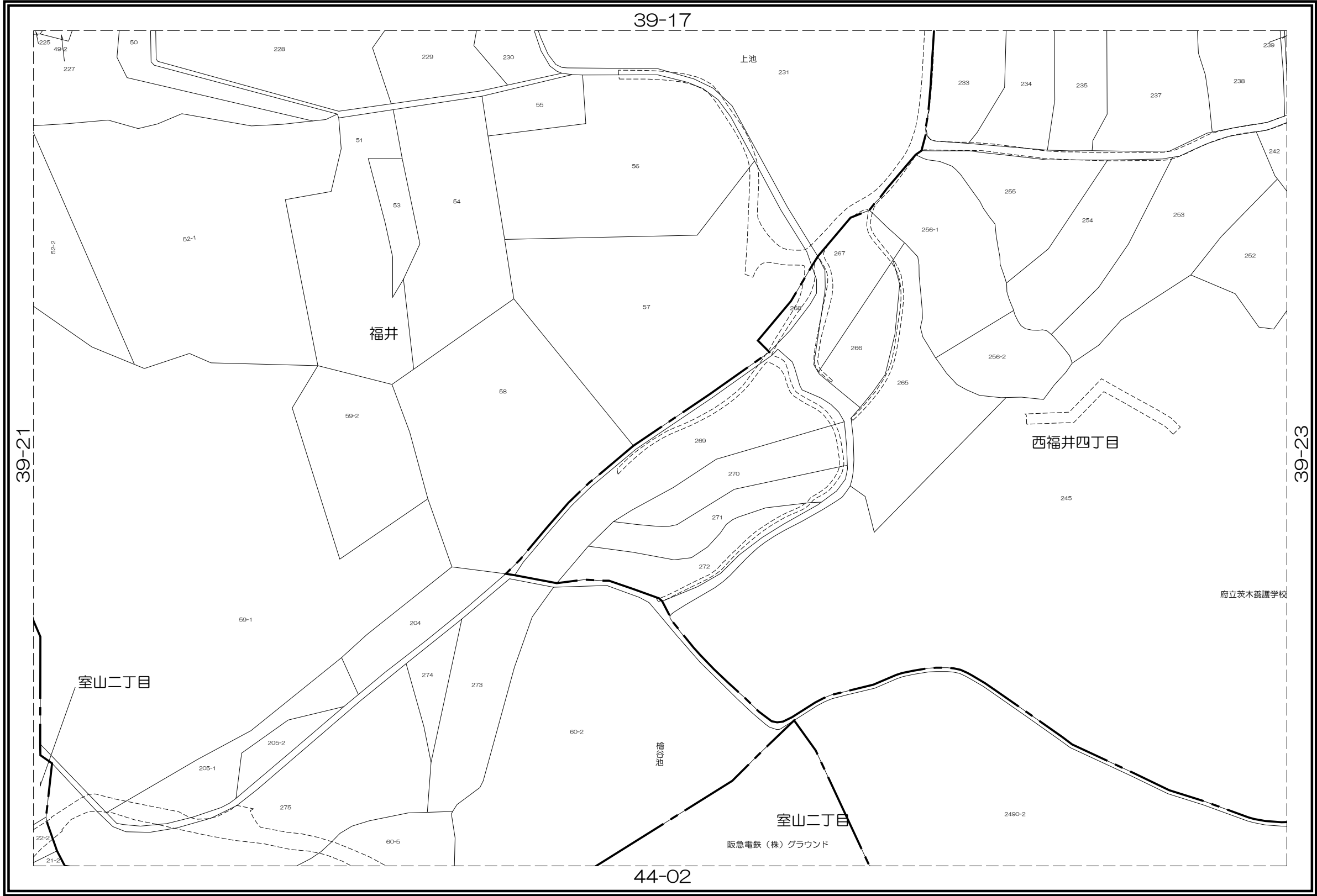
39-22

39-16	39-17	39-18
39-21	39-22	39-23
44-01	44-02	44-03



凡 例	
	道路
	水路
	筆界
	池
	市界
	町丁目界

茨  
木  
市



株  
式  
会  
社  
パ  
ス  
コ  
調  
製

内容：令和 7年 1月 1日現在

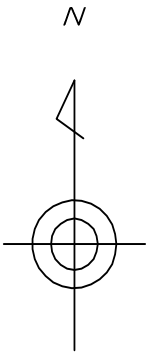
この図面は地籍参考図として作成したものであり権利関係には使用出来ません。

1: 1000

茨木市地籍参考図

39-23

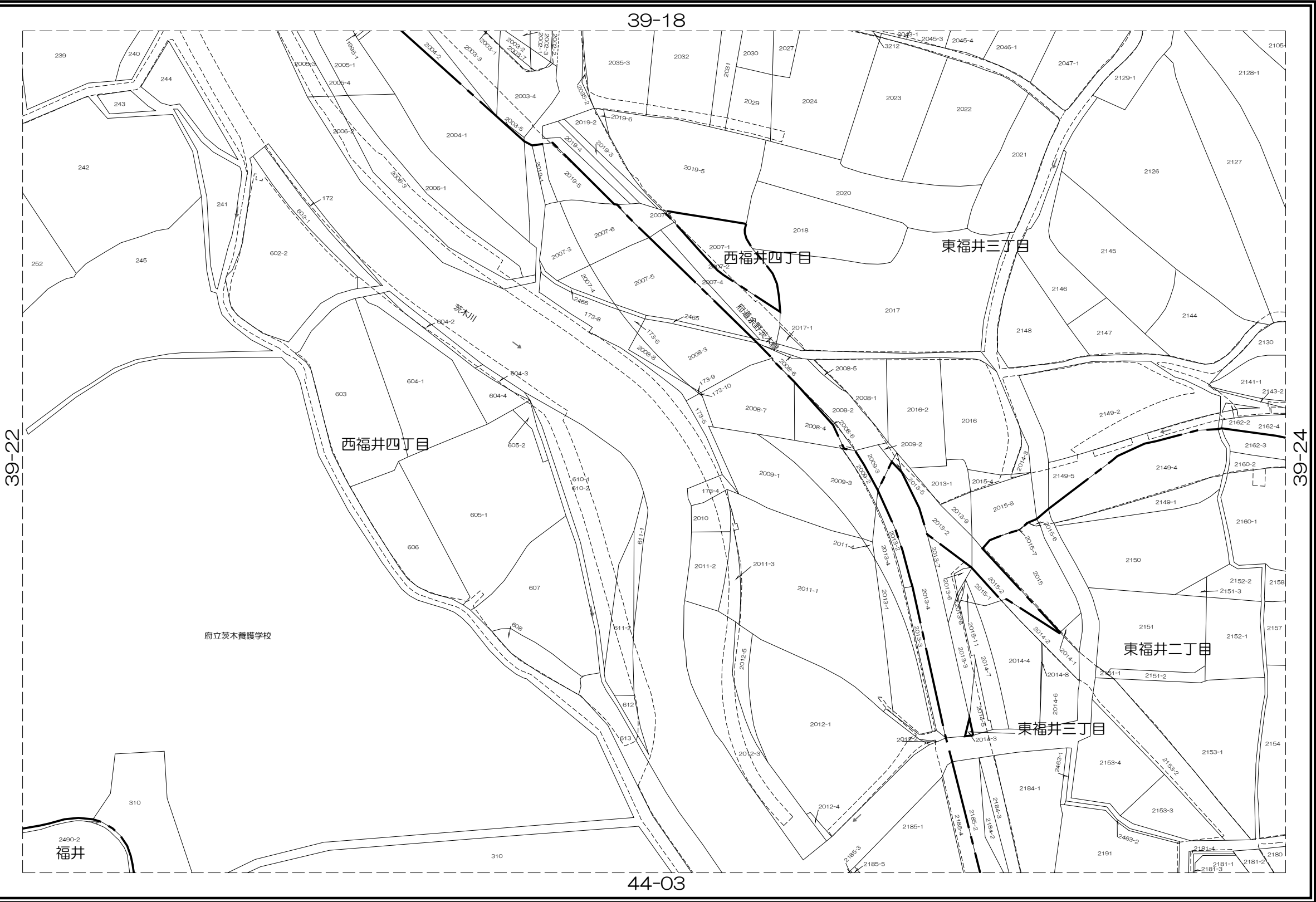
39-17	39-18	39-19
39-22	39-23	39-24
44-02	44-03	44-04



凡 例

	道路
	水路
	筆界
	池
	市界
	町丁目界

茨  
木  
市



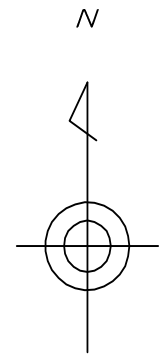
内容：令和 7年 1月 1日現在

この図面は地籍参考図として作成  
したものであり権利関係には使用  
出来ません。

1: 1000

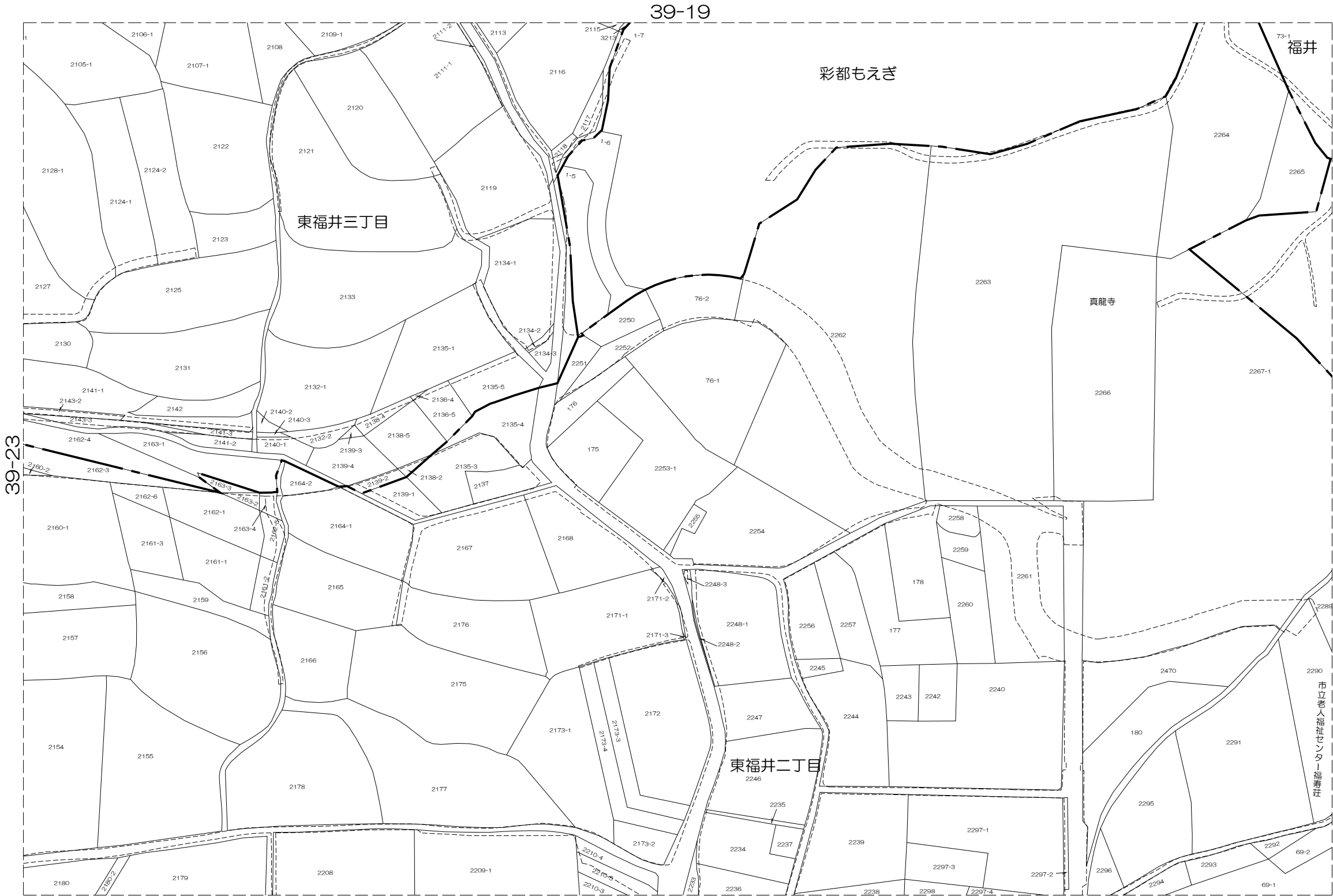
株式会社  
パスコ  
調製

39-18	39-19	39-20
39-23	39-24	39-25
44-03	44-04	44-05



凡 例	
	道路
	水路
	筆界
	池
	市界
	町丁目界

茨  
木  
市



内容：令和 7年 1月 1日現在

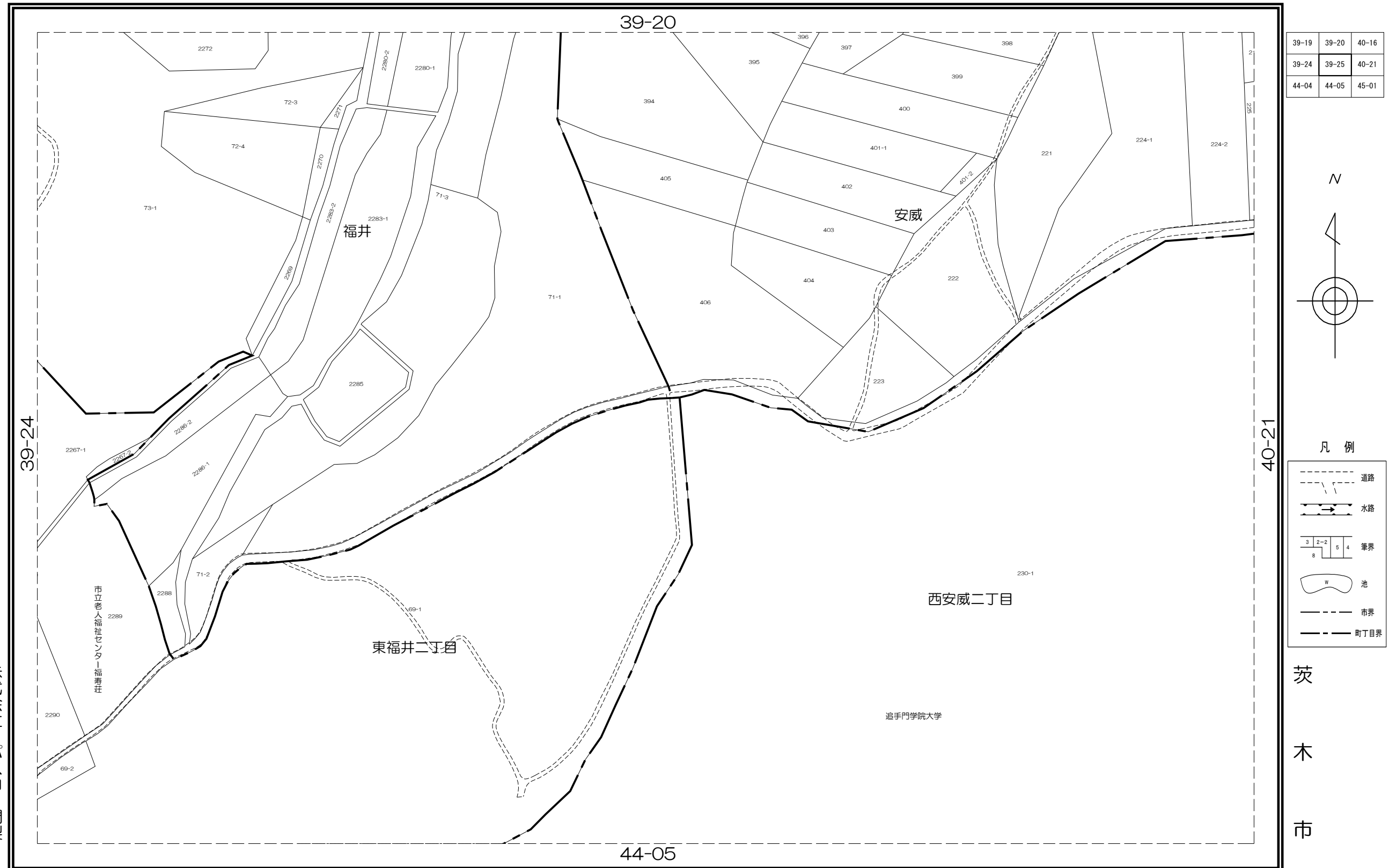
この図面は地籍参考図として作成  
したものであり権利関係には使用  
出来ません。

1: 1000

株式会社  
パスコ  
調製

## 茨木市地籍参考図

39-25



内容：令和 7年 1月 1日現在

この図面は地籍参考図として作成  
したものであり権利関係には使用  
出来ません。

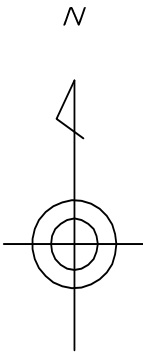
1: 1000

株式会社 パスコ 調製

茨木市地籍参考図

40-01

35-25	36-21	36-22
39-05	40-01	40-02
39-10	40-06	40-07



凡 例	
	道路
	水路
	筆界
	池
	市界
	町丁目界

茨  
木  
市



株式会  
社  
パス  
コ  
調製

内容：令和 7年 1月 1日現在

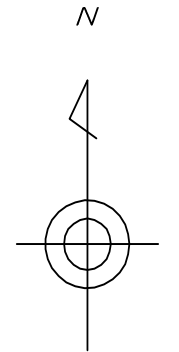
この図面は地籍参考図として作成  
したものであり権利関係には使用  
出来ません。

1: 1000

茨木市地籍参考図

40-02

36-21	36-22	36-23
40-01	40-02	40-03
40-06	40-07	40-08



凡 例

	道路
	水路
	筆界
	池
	市界
	町丁目界

茨  
木  
市



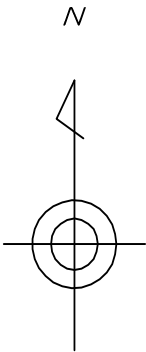
株式会  
社 パ  
ス コ  
調製

内容：令和 7年 1月 1日現在

この図面は地籍参考図として作成  
したものであり権利関係には使用  
出来ません。

1: 1000

36-22	36-23	36-24
40-02	40-03	40-04
40-07	40-08	40-09



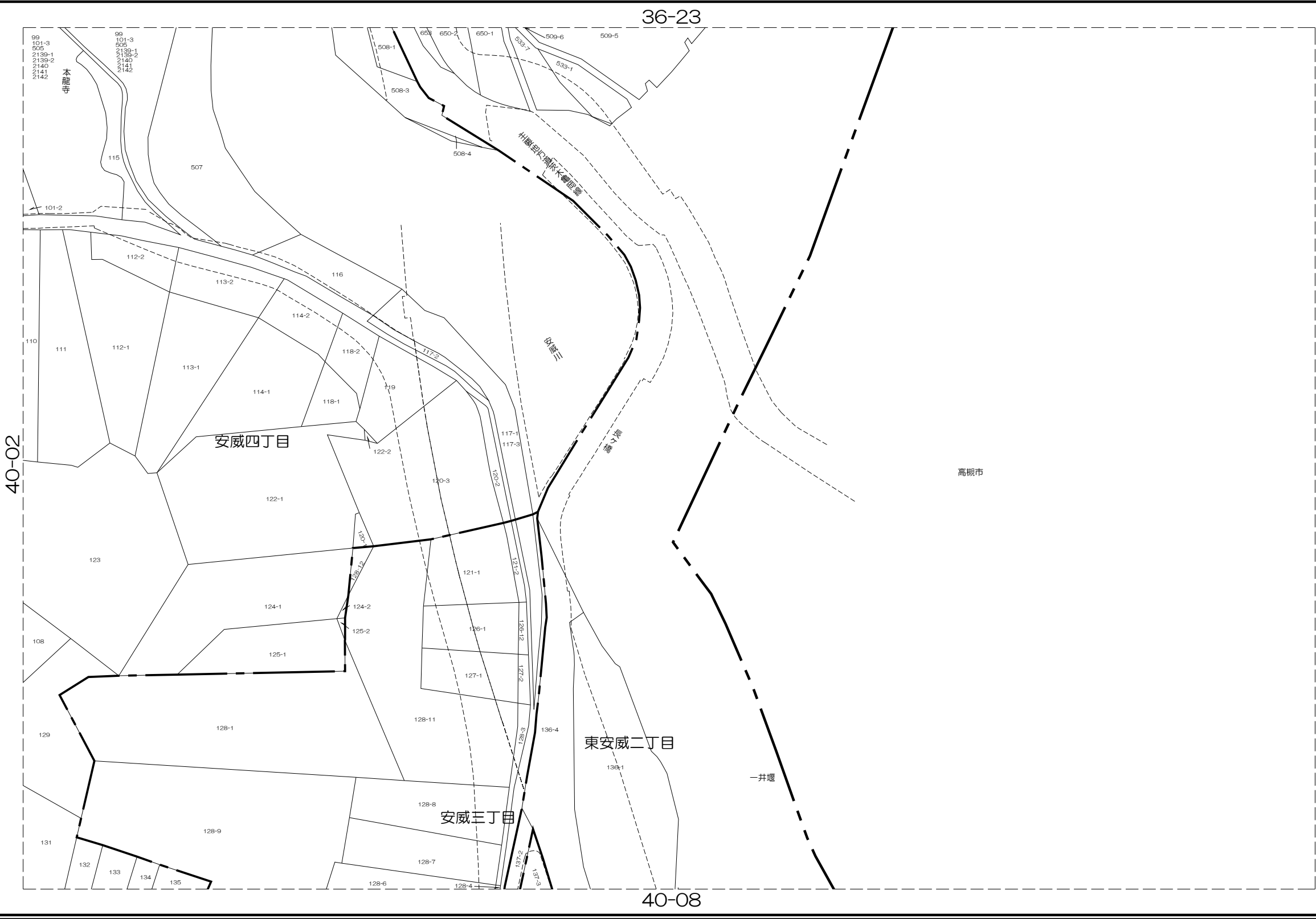
凡 例

	道路
	水路
	筆界
	池
	市界
	町丁目界

茨

木

市



株式会社  
パスコ  
調製

内容：令和 7年 1月 1日現在

この図面は地籍参考図として作成  
したものであり権利関係には使用  
出来ません。

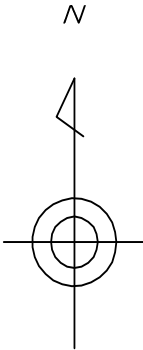
1: 1000



茨木市地籍参考図

40-06

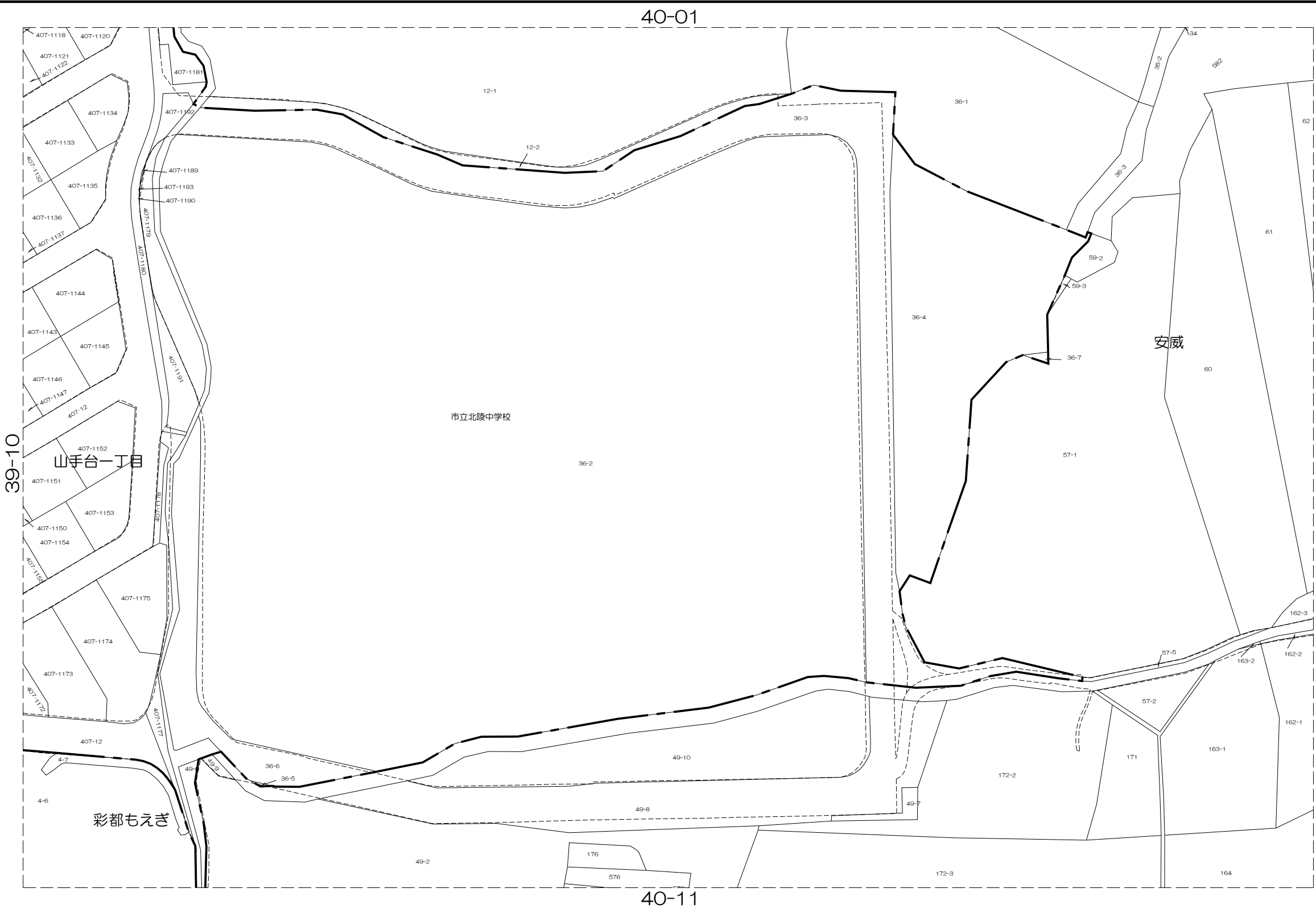
39-05	40-01	40-02
39-10	40-06	40-07
39-15	40-11	40-12



凡 例

	道路
	水路
	筆界
	池
	市界
	町丁目界

茨  
木  
市



内容：令和 7年 1月 1日現在

この図面は地籍参考図として作成  
したものであり権利関係には使用  
出来ません。

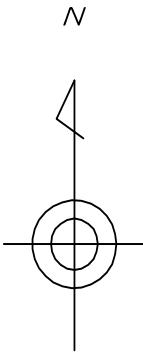
1: 1000

株式会  
社  
パ  
ス  
コ  
調  
製

茨木市地籍参考図

40-07

40-01	40-02	40-03
40-06	40-07	40-08
40-11	40-12	40-13



凡 例	
	道路
	水路
	筆界
	池
	市界
	町丁目界

茨  
木  
市



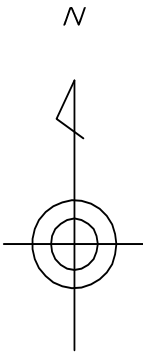
株  
式  
会  
社  
パ  
ス  
コ  
調  
製

内容：令和 7年 1月 1日現在

この図面は地籍参考図として作成  
したものであり権利関係には使用  
出来ません。

1: 1000

40-02	40-03	40-04
40-07	40-08	40-09
40-12	40-13	40-14



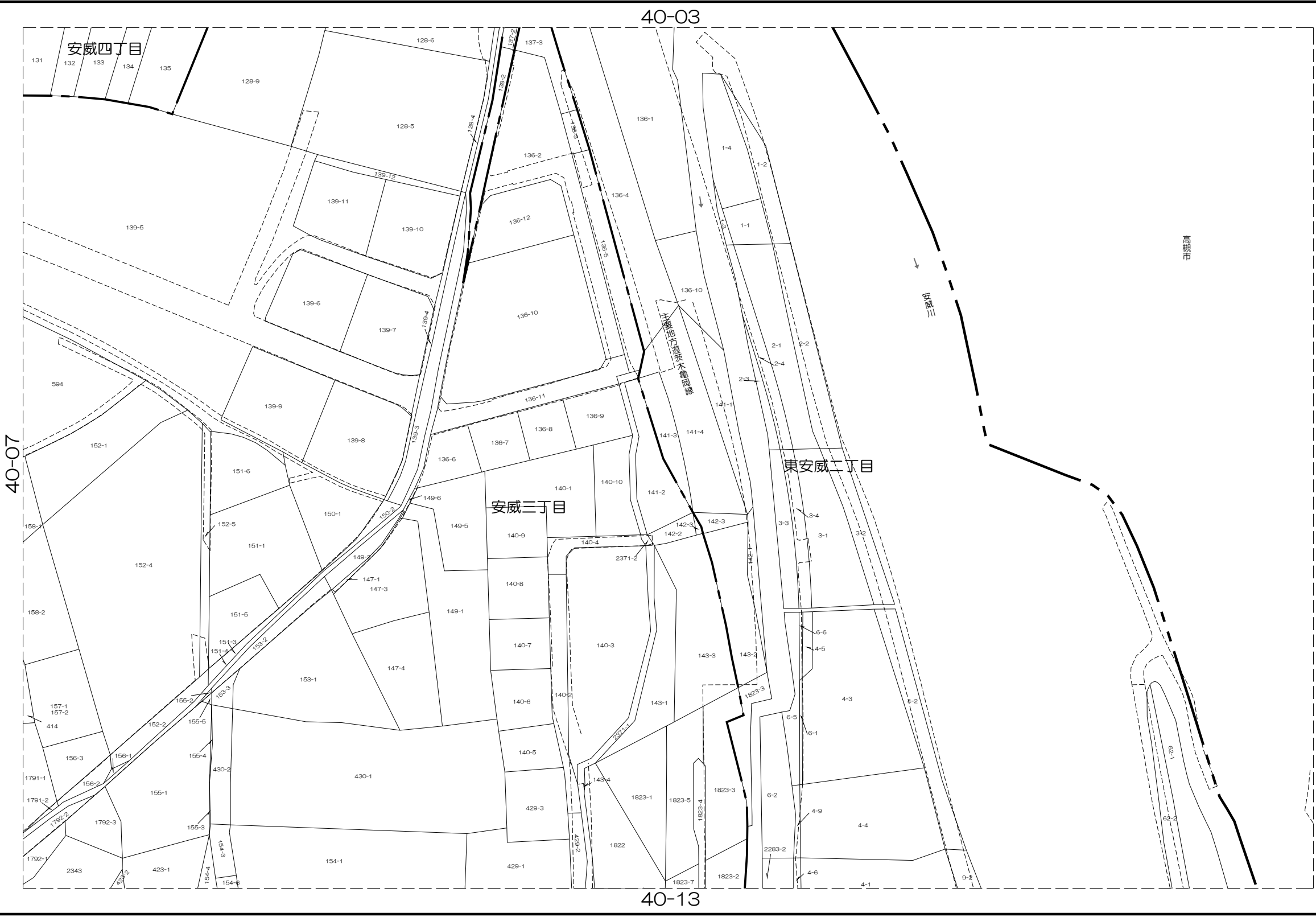
凡 例

	道路
	水路
	筆界
	池
	市界
	町丁目界

茨

木

市




株式会社  
パスコ  
調製

内容：令和 7年 1月 1日現在

この図面は地籍参考図として作成  
したものであり権利関係には使用  
出来ません。

1: 1000

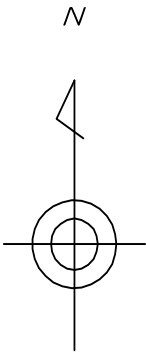
40-1 1



茨木市地籍参考図

40-12

40-06	40-07	40-08
40-11	40-12	40-13
40-16	40-17	40-18



凡 例

	道路
	水路
	筆界
	池
	市界
	町丁目界

茨  
木  
市



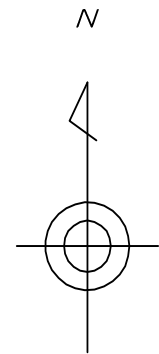
株式会  
社  
パス  
コ  
調  
製

内容：令和 7年 1月 1日現在

この図面は地籍参考図として作成  
したものであり権利関係には使用  
出来ません。

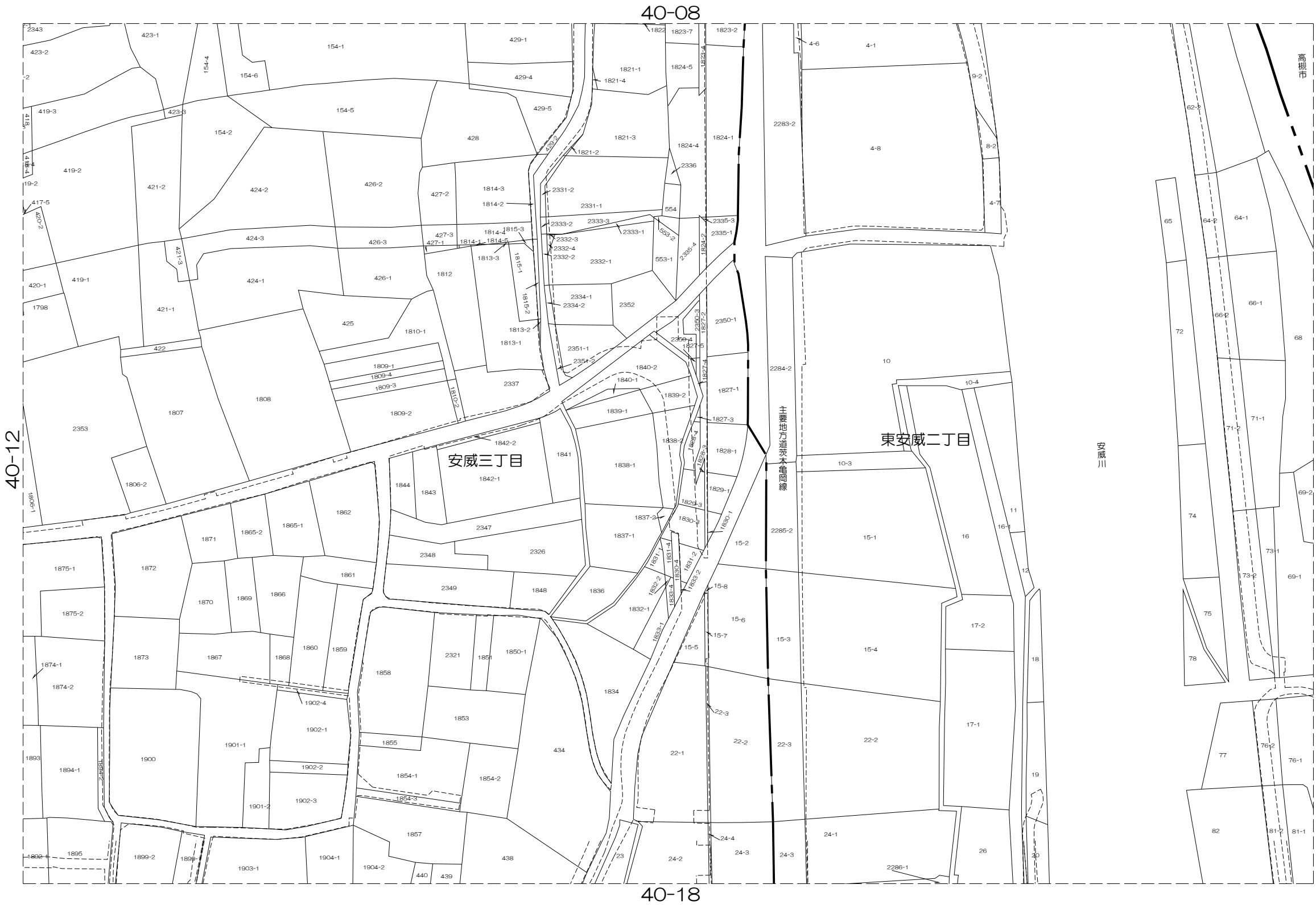
1: 1000

40-07	40-08	40-09
40-12	40-13	40-14
40-17	40-18	40-19



凡 例	
	道路
	水路
	筆界
	池
	市界
	町丁目界

茨  
木  
市

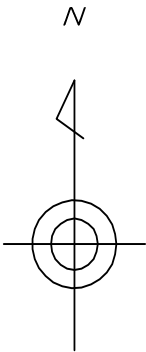


内容：令和 7年 1月 1日現在

この図面は地籍参考図として作成  
したものであり権利関係には使用  
出来ません。

1: 1000

40-08	40-09	40-10
40-13	40-14	40-15
40-18	40-19	40-20



凡 例

	道路
	水路
	筆界
	池
	市界
	町丁目界

茨  
木  
市



株  
式  
会  
社  
パ  
ス  
コ  
調  
製

内容：令和 7年 1月 1日現在

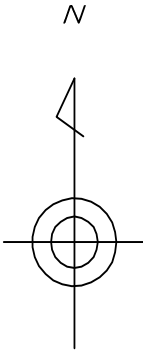
この図面は地籍参考図として作成  
したものであり権利関係には使用  
出来ません。

1: 1000

茨木市地籍参考図

40-16

39-15	40-11	40-12
39-20	40-16	40-17
39-25	40-21	40-22



凡 例	
	道路
	水路
	筆界
	池
	市界
	町丁目界

茨  
木  
市



株  
式  
会  
社  
パ  
ス  
コ  
調  
製

内容：令和 7年 1月 1日現在

この図面は地籍参考図として作成  
したものであり権利関係には使用  
出来ません。

1: 1000

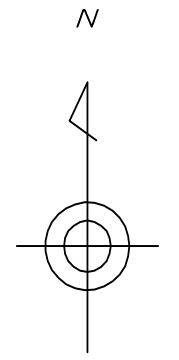


茨木市地籍参考図

40-17



40-11	40-12	40-13
40-16	40-17	40-18
40-21	40-22	40-23



凡 例	
	道路
	水路
	筆界
	池
	市界
	町丁目界

茨  
木  
市

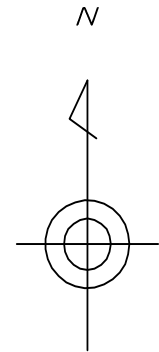
株式会  
社  
パス  
コ  
調製

内容：令和 7年 1月 1日現在

この図面は地籍参考図として作成  
したものであり権利関係には使用  
出来ません。

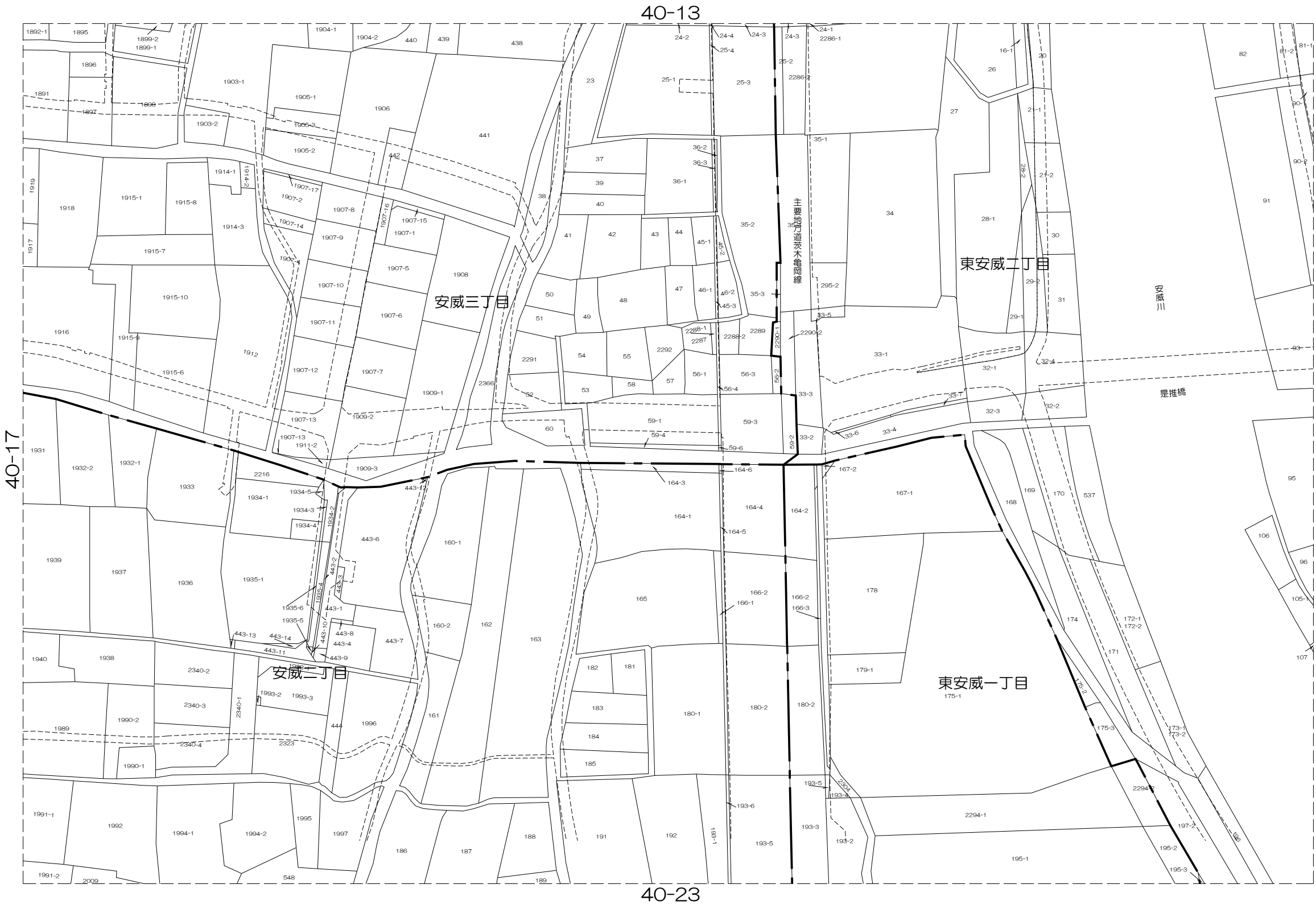
1: 1000

40-12	40-13	40-14
40-17	40-18	40-19
40-22	40-23	40-24



凡 例	
	道路
	水路
	筆界
	池
	市界
	町丁目界

茨  
木  
市

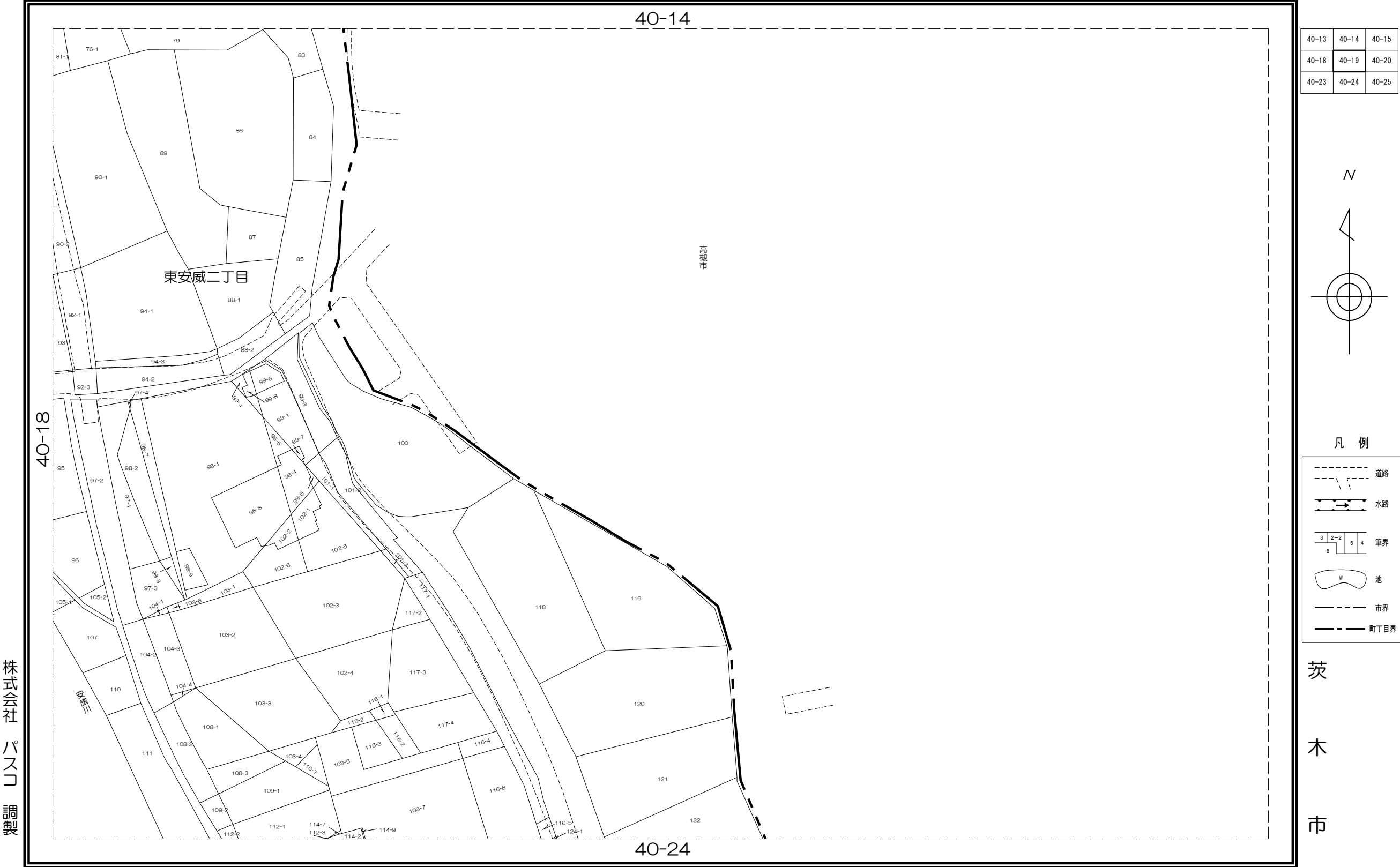


内容：令和 7年 1月 1日現在

この図面は地籍参考図として作成  
したものであり権利関係には使用  
出来ません。

1: 1000

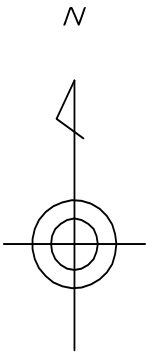
株式会  
社 パ  
ス コ  
調 製



茨木市地籍参考図

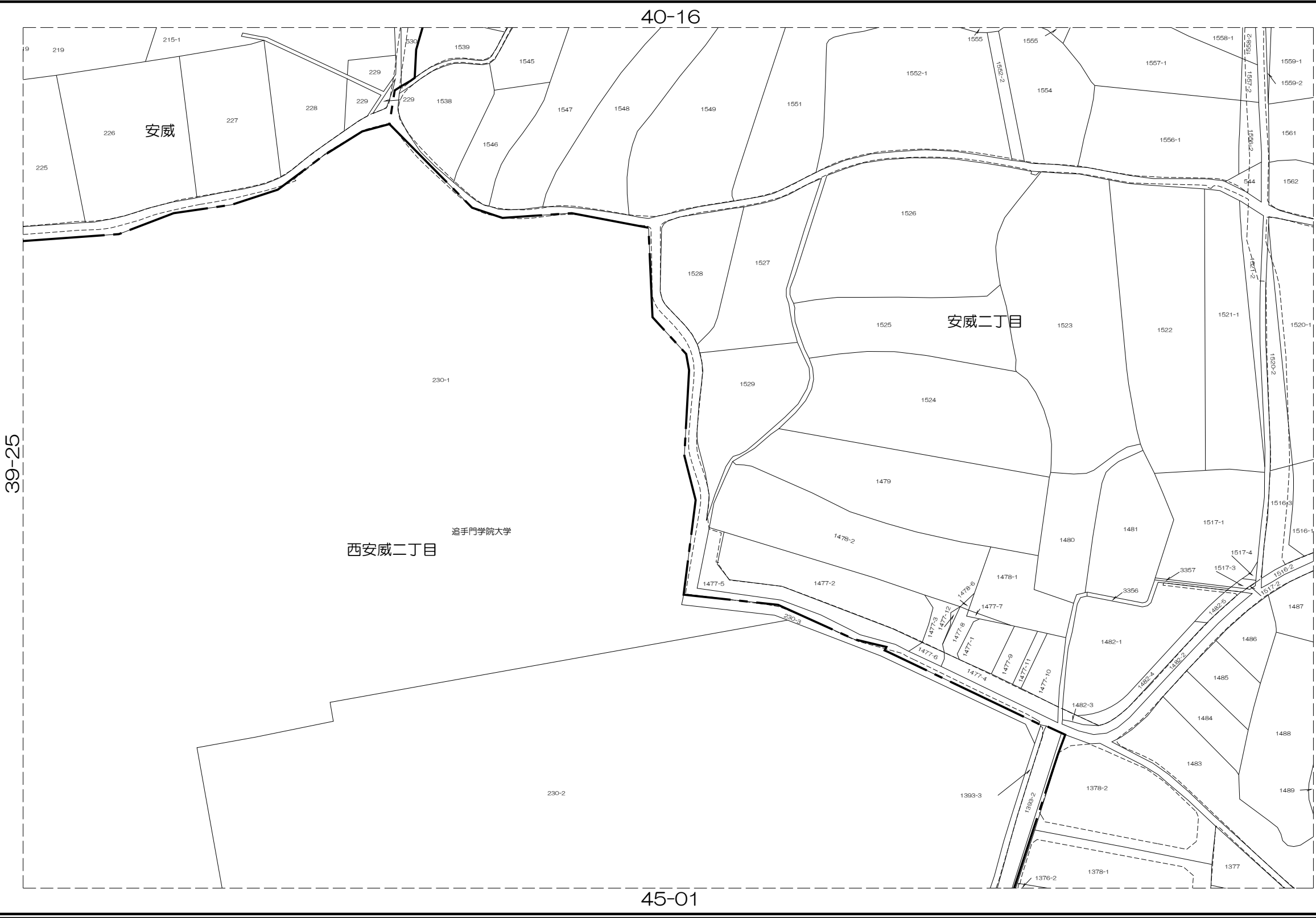
40-21

39-20	40-16	40-17
39-25	40-21	40-22
44-05	45-01	45-02



凡 例	
	道路
	水路
	筆界
	池
	市界
	町丁目界

茨  
木  
市



内容：令和 7年 1月 1日現在

この図面は地籍参考図として作成  
したものであり権利関係には使用  
出来ません。

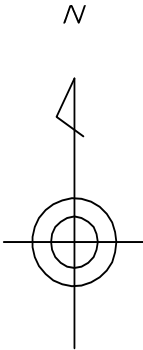
1: 1000

株式会社  
パスコ  
調製

茨木市地籍参考図

40-22

40-16	40-17	40-18
40-21	40-22	40-23
45-01	45-02	45-03



凡 例

	道路
	水路
	筆界
	池
	市界
	町丁目界

茨  
木  
市



内容：令和 7年 1月 1日現在

この図面は地籍参考図として作成  
したものであり権利関係には使用  
出来ません。

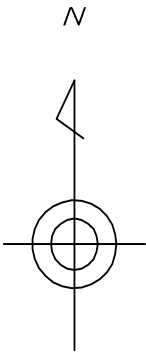
1: 1000

株式会社  
パスコ  
調製

茨木市地籍参考図

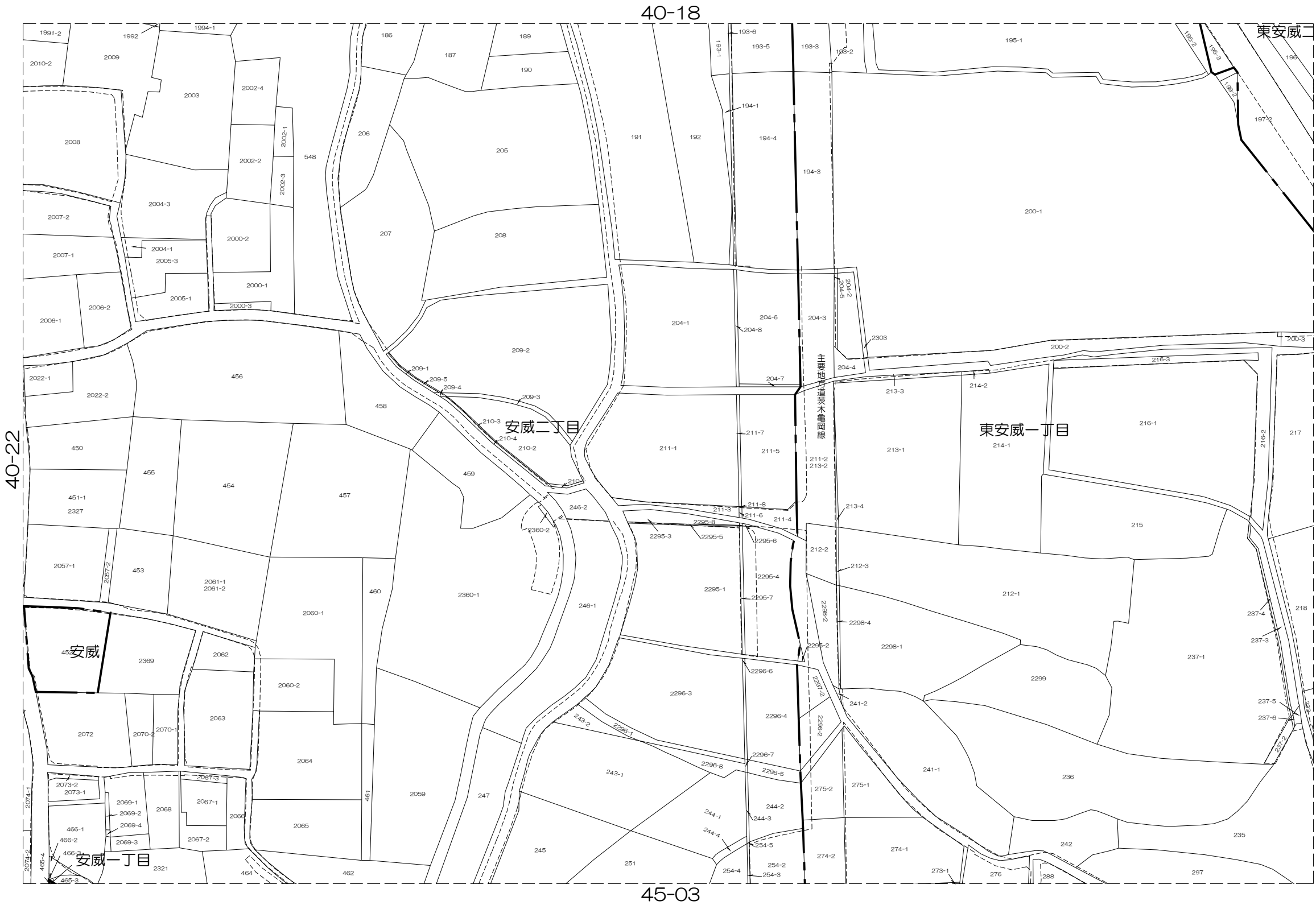
40-23

40-17	40-18	40-19
40-22	40-23	40-24
45-02	45-03	45-04



凡 例	
	道路
	水路
	筆界
	池
	市界
	町丁目界

茨  
木  
市



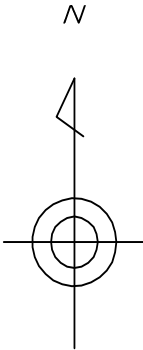
株式会  
社 パ  
ス コ  
調 製

内容：令和 7年 1月 1日現在

この図面は地籍参考図として作成  
したものであり権利関係には使用  
出来ません。

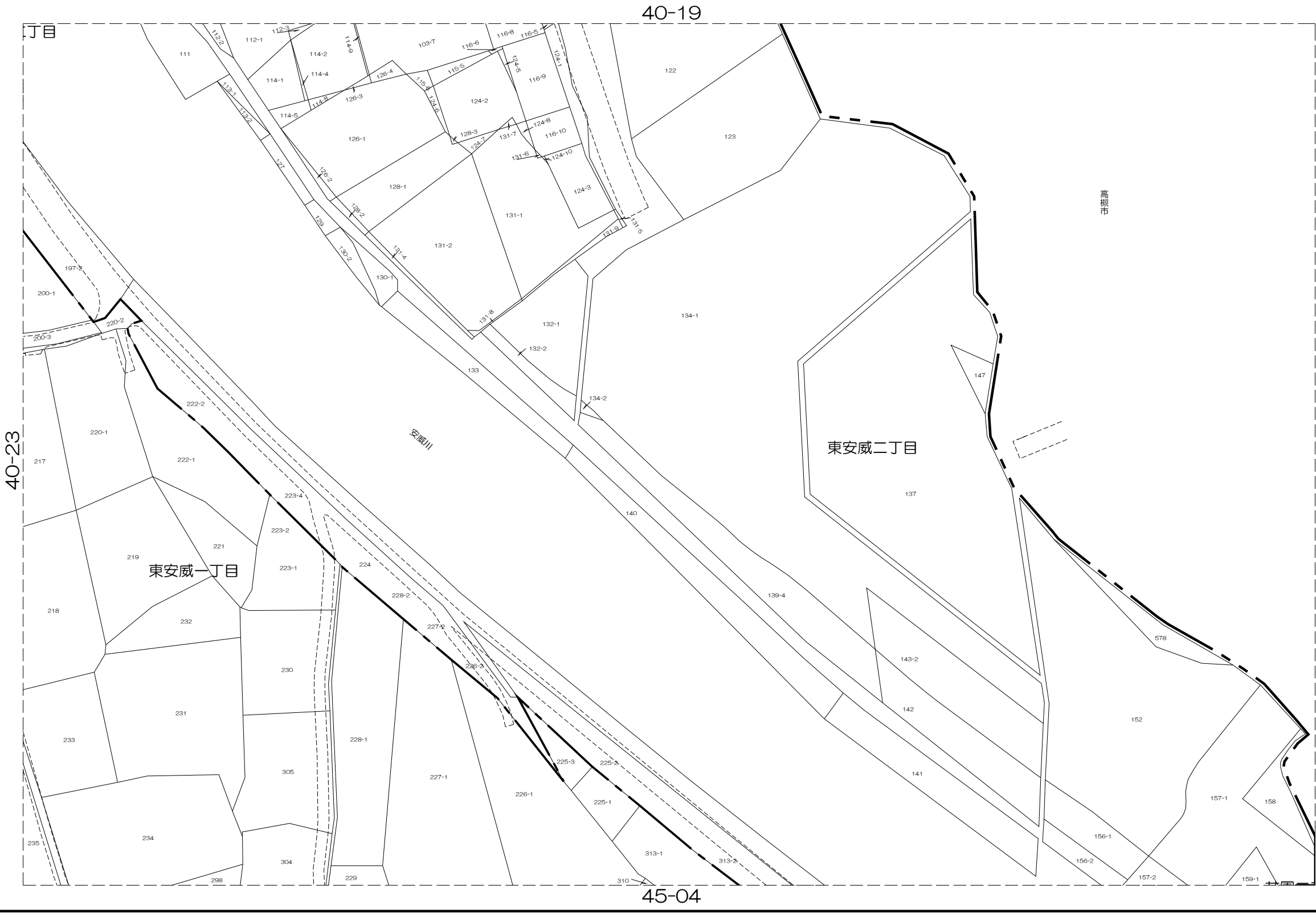
1: 1000

40-18	40-19	40-20
40-23	40-24	40-25
45-03	45-04	45-05



凡 例	
	道路
	水路
	筆界
	池
	市界
	町丁目界

茨  
木  
市



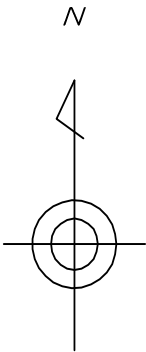
株  
式  
会  
社  
パ  
ス  
コ  
調  
製

内容：令和 7年 1月 1日現在

この図面は地籍参考図として作成  
したものであり権利関係には使用  
出来ません。

1: 1000


40-19	40-20	41-16
40-24	40-25	41-21
45-04	45-05	46-01



凡 例

	道路
	水路
	筆界
	池
	市界
	町丁目界

茨  
木  
市



株  
式  
会  
社  
パ  
ス  
コ  
調  
製

内容：令和 7年 1月 1日現在

この図面は地籍参考図として作成  
したものであり権利関係には使用  
出来ません。

1: 1000