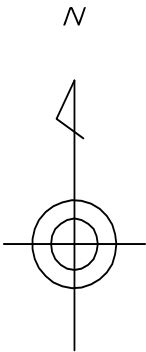


	001	002
	003	004



凡 例

	道路
	水路
	筆界
	池
	市界
	町丁目界

茨
木
市

002



003

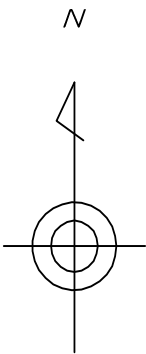
内容：令和 7年 1月 1日現在

この図面は地籍参考図として作成
したものであり権利関係には使用
出来ません。

1: 2000

株式会
社
パス
コ
調製

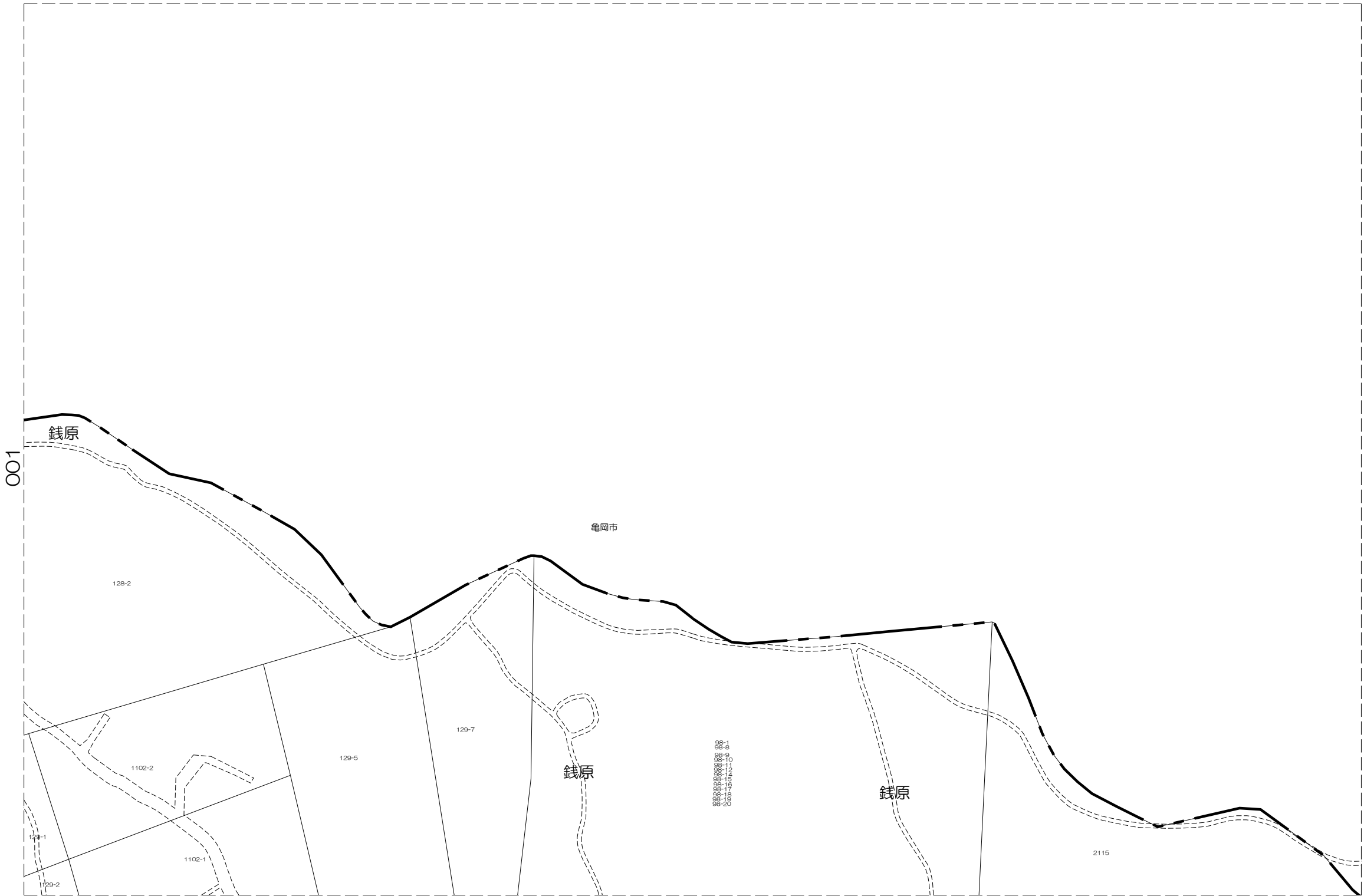
001	002	
003	004	005



凡 例

	道路
	水路
	筆界
	池
	市界
	町丁目界

茨
木
市



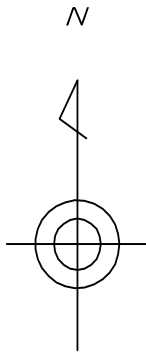
株
式
会
社
パ
ス
コ
調
製

内容：令和 7年 1月 1日現在

この図面は地籍参考図として作成
したものであり権利関係には使用
出来ません。

1: 2000

	001	002
	003	004
	006	007



凡 例

	道路
	水路
	筆界
	池
	市界
	町丁目界

茨
木
市

004

001

銭原

銭原

銭原

銭原

006

豊能町

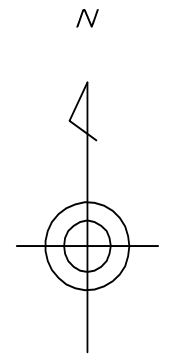
株式会社
パスコ
調製

内容：令和 7年 1月 1日現在

この図面は地籍参考図として作成
したものであり権利関係には使用
出来ません。

1: 2000

001	002	
003	004	005
006	007	008



凡 例

	道路
	水路
	筆界
	池
	市界
	町丁目界

茨
木
市



株
式
会
社
パ
ス
コ
調
製

内容：令和 7年 1月 1日現在

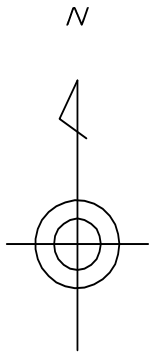
この図面は地籍参考図として作成
したものであり権利関係には使用
出来ません。

1: 2000

茨木市地籍参考図

006

	003	004
	006	007
009	010	011



凡 例

	道路
	水路
	筆界
	池
	市界
	町丁目界

茨
木
市



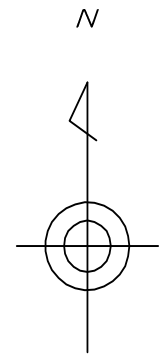
内容：令和 7年 1月 1日現在

この図面は地籍参考図として作成
したものであり権利関係には使用
出来ません。

1: 2000

株式会社
パスコ
調製

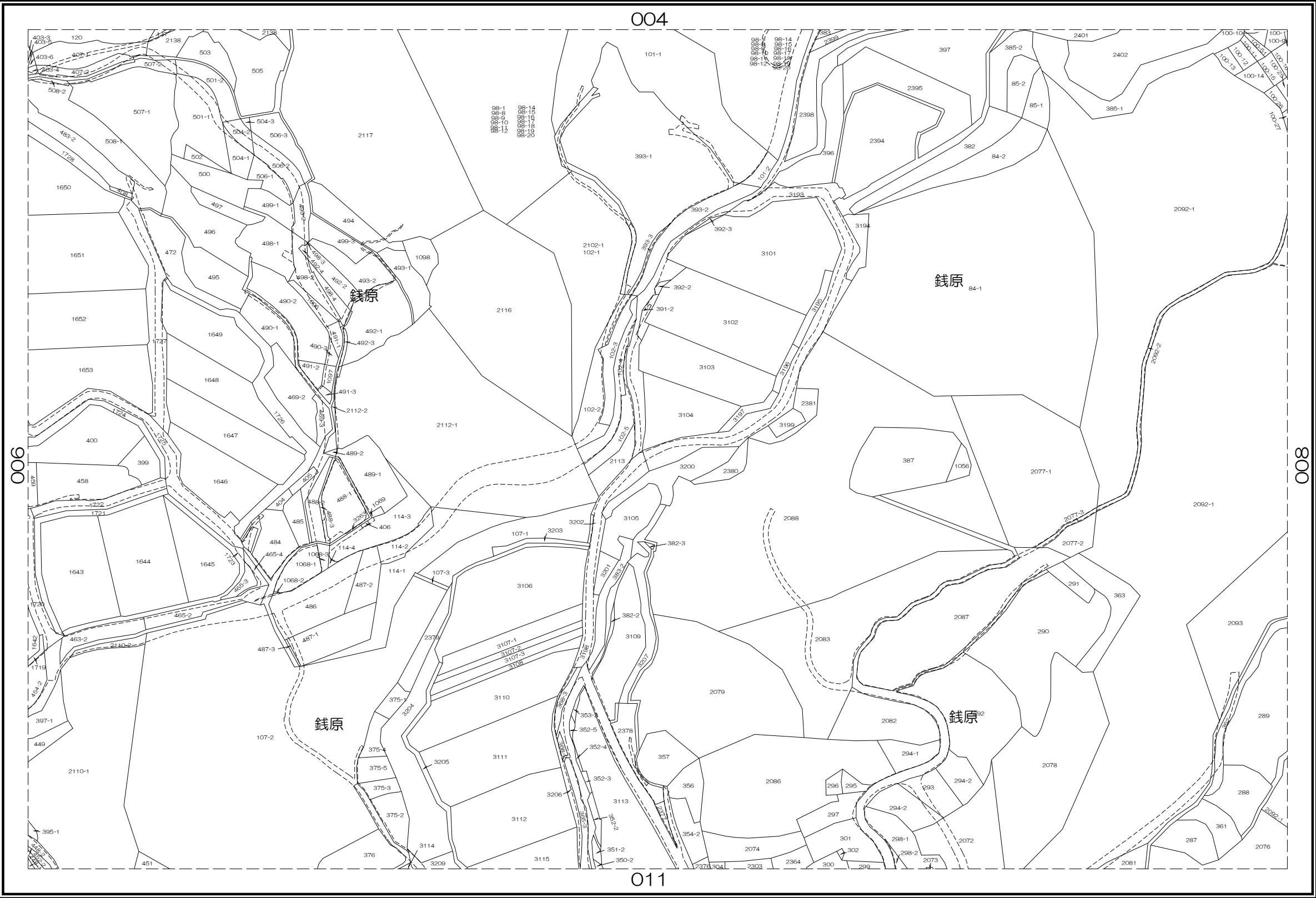
003	004	005
006	007	008
010	011	012



凡 例

	道路
	水路
	筆界
	池
	市界
	町丁目界

茨
木
市



株式会
社
パ
ス
コ
調
製

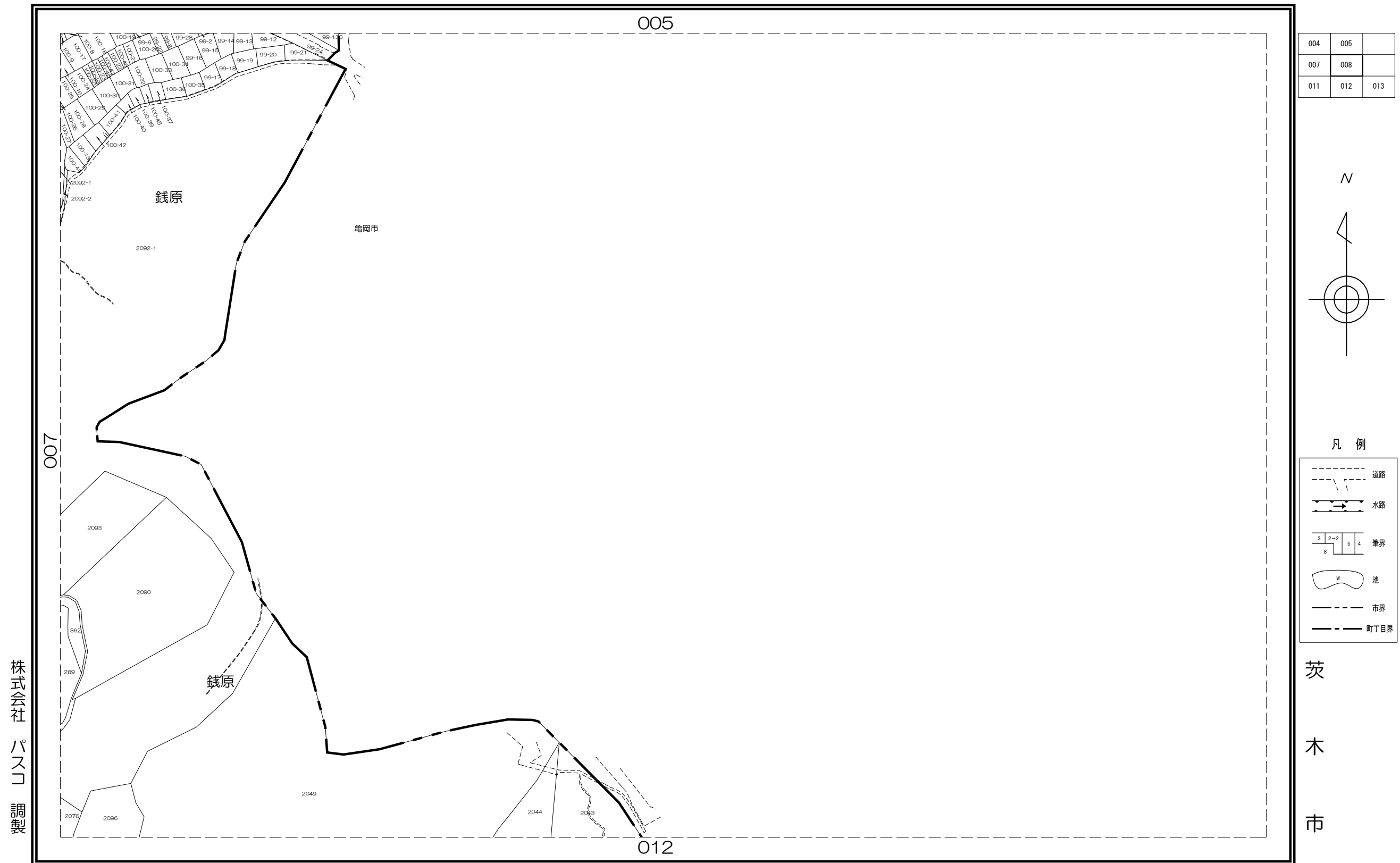
内容：令和 7年 1月 1日現在

この図面は地籍参考図として作成
したものであり権利関係には使用
出来ません。

1: 2000

茨木市地籍参考図

008

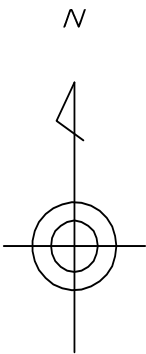


内容：令和 7年 1月 1日現在

この図面は地籍参考図として作成したものであり権利関係には使用出来ません。

1: 2000

		006
	009	010
	018	019



凡 例

	道路
	水路
	筆界
	池
	市界
	町丁目界

茨
木
市

010

018

豊能町

銭原

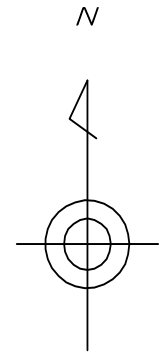
内容：令和 7年 1月 1日現在

この図面は地籍参考図として作成
したものであり権利関係には使用
出来ません。

1: 2000

株式会社
パスコ
調製

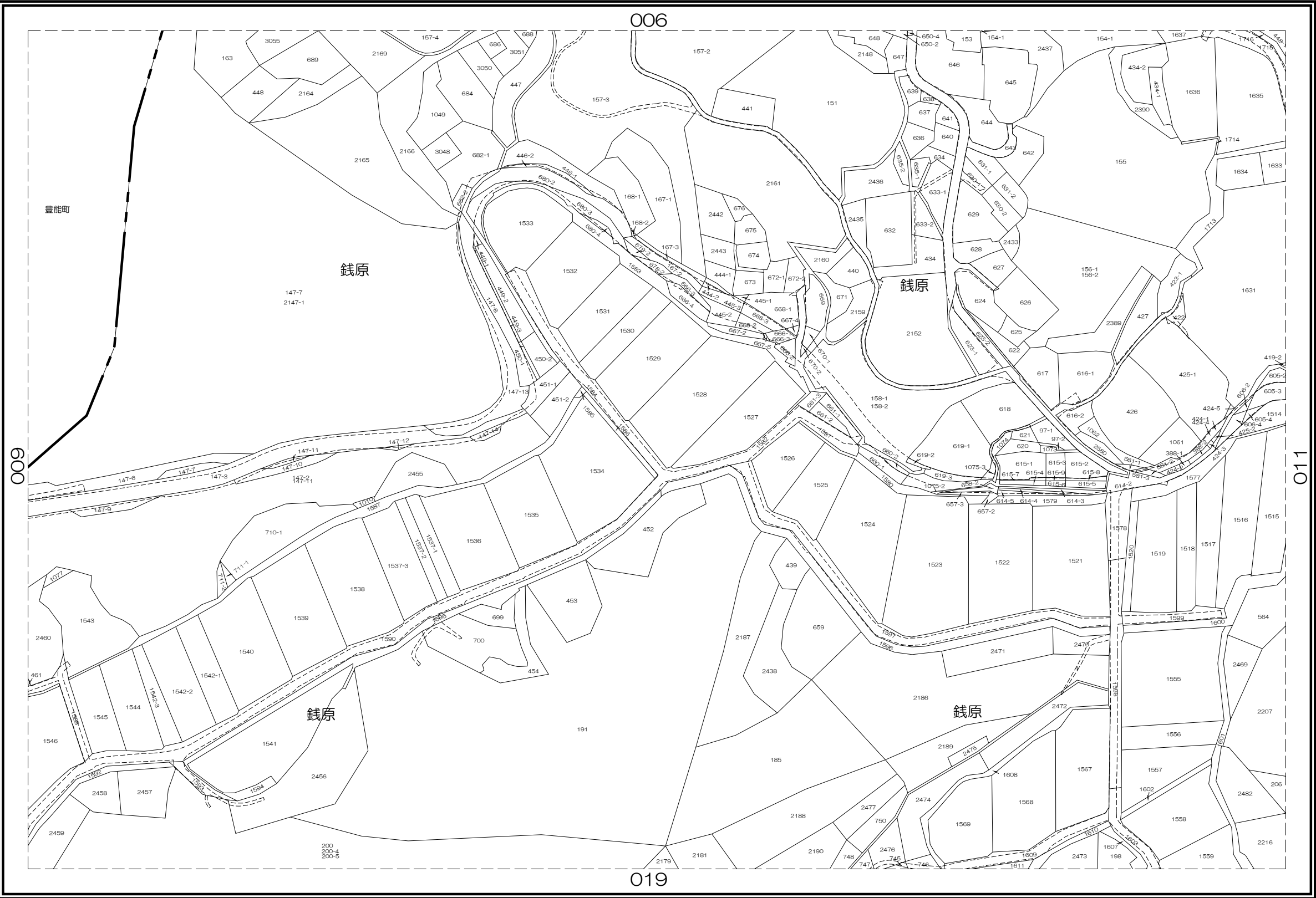
	006	007
009	010	011
018	019	020



凡 例

- 道路 (dashed line)
- 水路 (line with arrows)
- 筆界 (line with numbers 3, 2-2, 5, 4, 8)
- 池 (shape with 'W')
- 市界 (long dashed line)
- 町丁目界 (short dashed line)

茨
木
市



株式会
社
パ
ス
コ
調
製

内容：令和 7年 1月 1日現在

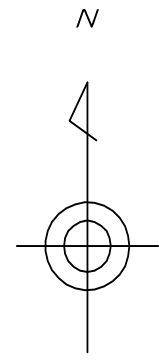
この図面は地籍参考図として作成
したものであり権利関係には使用
出来ません。

1: 2000

茨木市地籍参考図

011

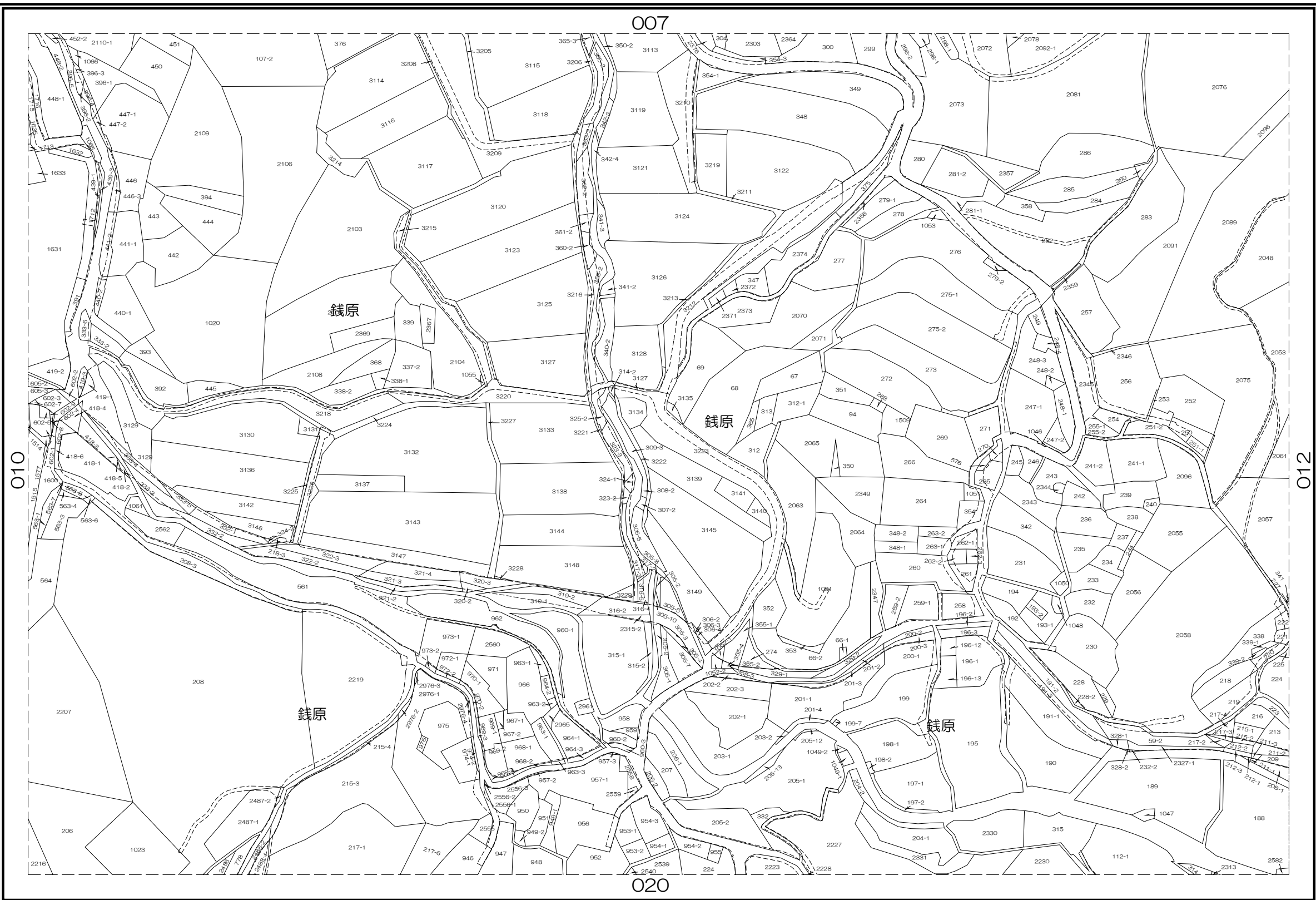
006	007	008
010	011	012
019	020	021



凡 例

- 道路
- 水路
- 筆界
- 池
- 市界
- 町丁目界

茨
木
市



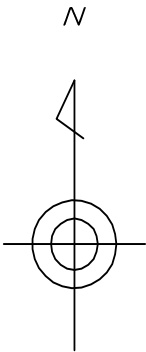
株式会
社
パ
ス
コ
調
製

内容：令和 7年 1月 1日現在

この図面は地籍参考図として作成
したものであり権利関係には使用
出来ません。

1: 2000

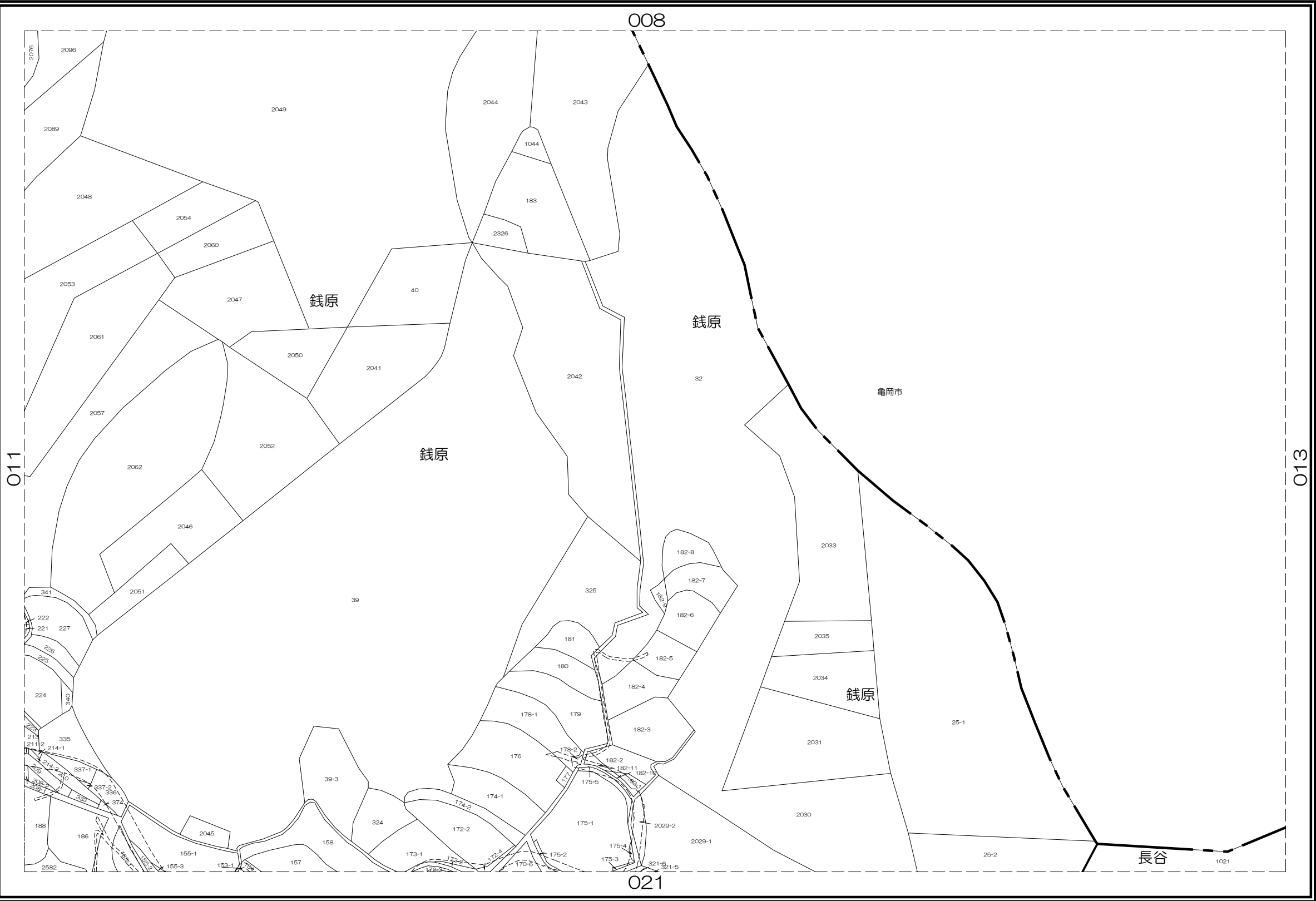
007	008	
011	012	013
020	021	022



凡 例

	道路
	水路
	筆界
	池
	市界
	町丁目界

茨
木
市



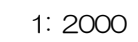
内容：令和 7年 1月 1日現在

この図面は地籍参考図として作成
したものであり権利関係には使用
出来ません。

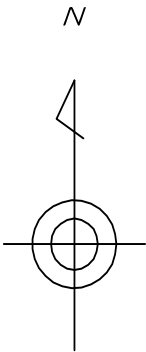
1: 2000

株式会社
パスコ
調製

013



013	014	015
022	023	024



凡 例	
	道路
	水路
	筆界
	池
	市界
	町丁目界

茨
木
市



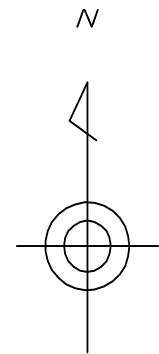
株
式
会
社
パ
ス
コ
調
製

内容：令和 7年 1月 1日現在

この図面は地籍参考図として作成
したものであり権利関係には使用
出来ません。

1: 2000

014	015	016
023	024	025



凡 例	
	道路
	水路
	筆界
	池
	市界
	町丁目界

茨
木
市



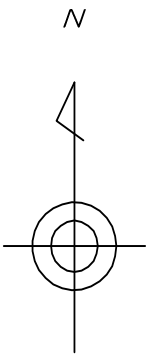
株
式
会
社
パ
ス
コ
調
製

内容：令和 7年 1月 1日現在

この図面は地籍参考図として作成
したものであり権利関係には使用
出来ません。

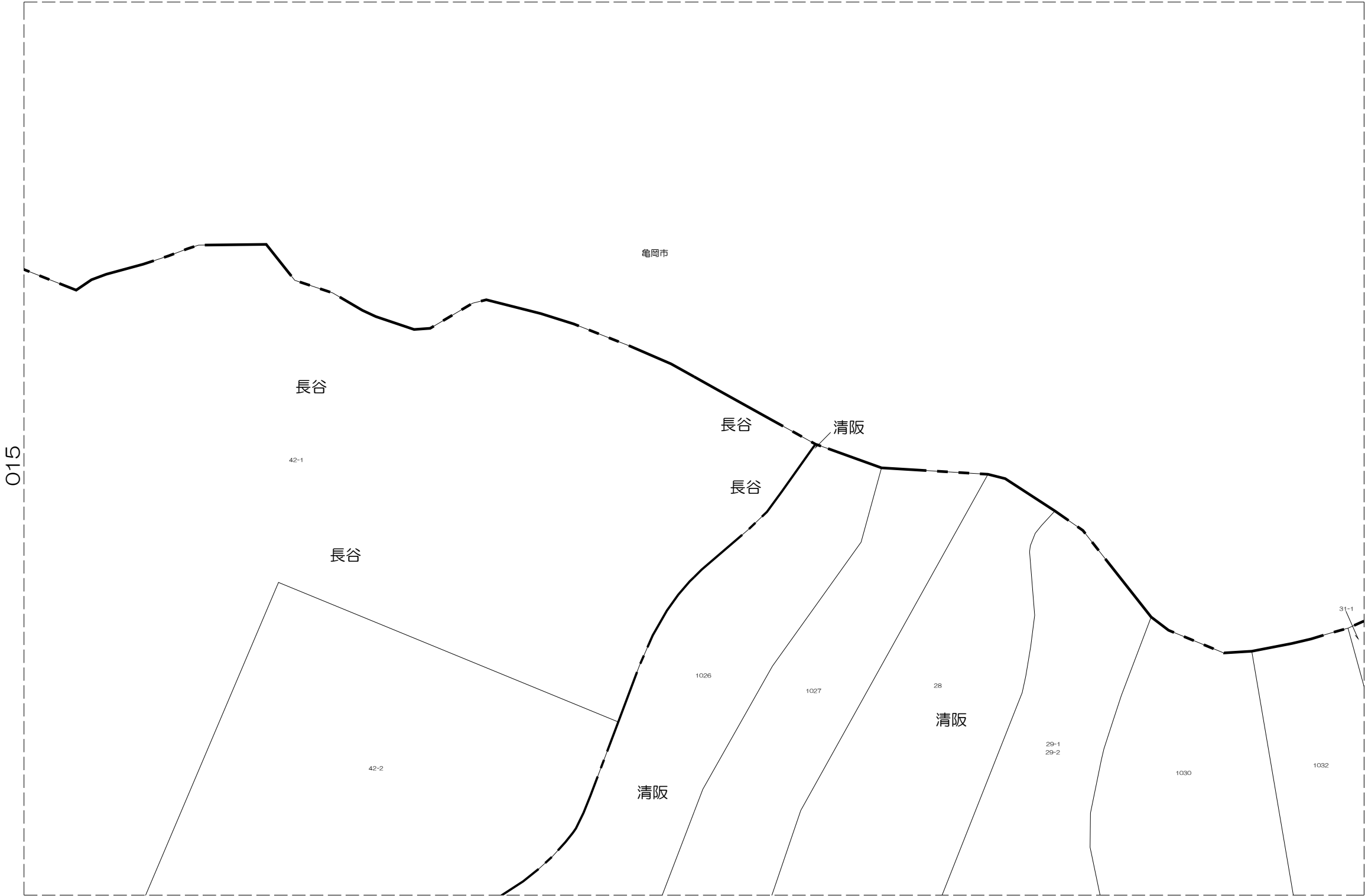
1: 2000

015	016	017
024	025	026



凡 例	
	道路
	水路
	筆界
	池
	市界
	町丁目界

茨
木
市



株
式
会
社
パ
ス
コ
調
製

内容：令和 7年 1月 1日現在

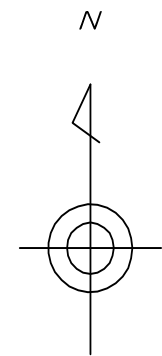
この図面は地籍参考図として作成
したものであり権利関係には使用
出来ません。

1: 2000

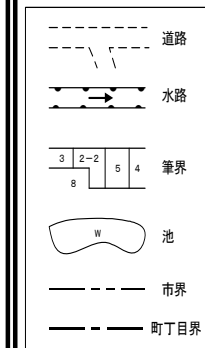
茨木市地籍参考図

017

016	017	
025	026	027

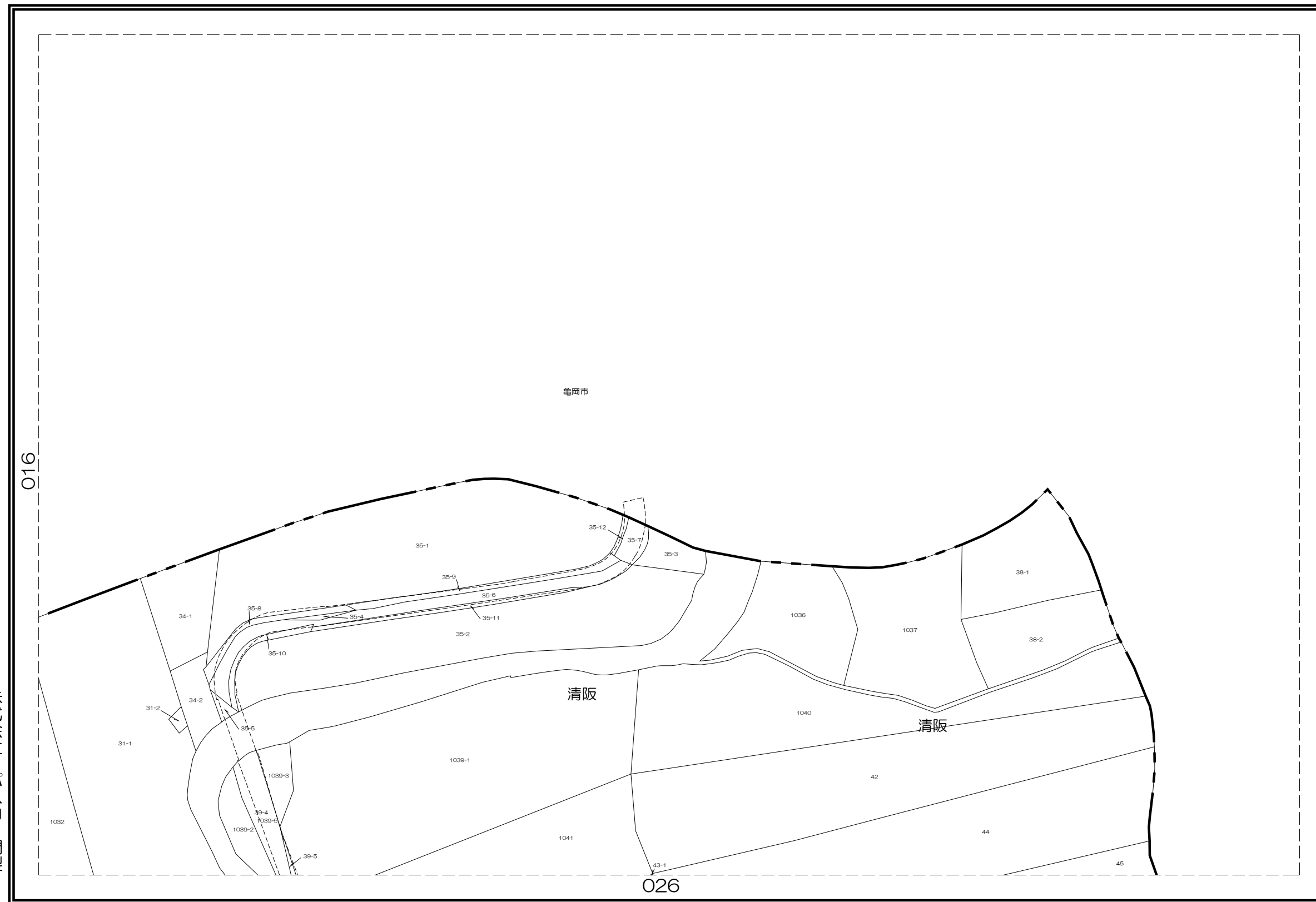


凡 例



茨木市

株式会社 パスコ 調製

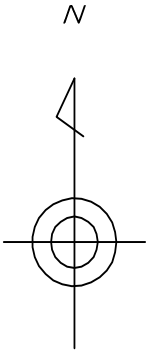


内容：令和 7年 1月 1日現在

この図面は地籍参考図として作成したものであり権利関係には使用出来ません。

1: 2000

	009	010
	018	019
	028	029



凡 例

	道路
	水路
	筆界
	池
	市界
	町丁目界

茨
木
市

019

009

028



株
式
会
社
パ
ス
コ
調
製

内容：令和 7年 1月 1日現在

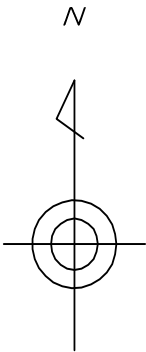
この図面は地籍参考図として作成
したものであり権利関係には使用
出来ません。

1: 2000

茨木市地籍参考図

019

009	010	011
018	019	020
028	029	030



凡 例	
	道路
	水路
	筆界
	池
	市界
	町丁目界

茨
木
市



株式会
社
パス
コ
調
製

内容：令和 7年 1月 1日現在

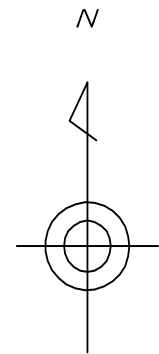
この図面は地籍参考図として作成
したものであり権利関係には使用
出来ません。

1: 2000

茨木市地籍参考図

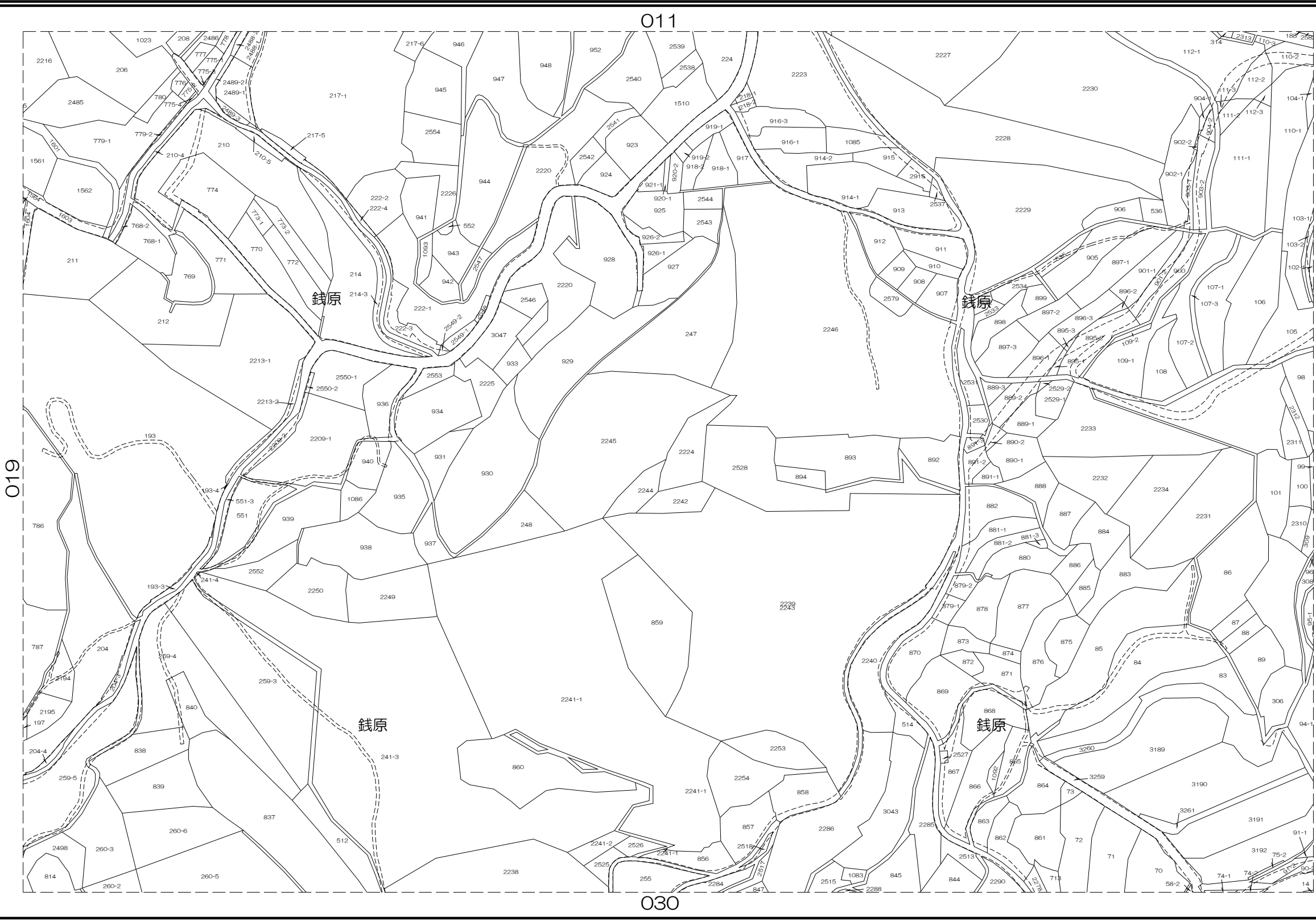
020

010	011	012
019	020	021
029	030	031



凡 例	
	道路
	水路
	筆界
	池
	市界
	町丁目界

茨
木
市



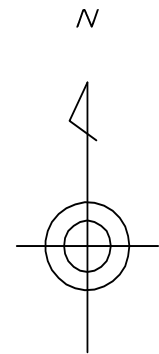
内容：令和 7年 1月 1日現在

この図面は地籍参考図として作成
したものであり権利関係には使用
出来ません。

1: 2000

株式会
社
パ
ス
コ
調
製

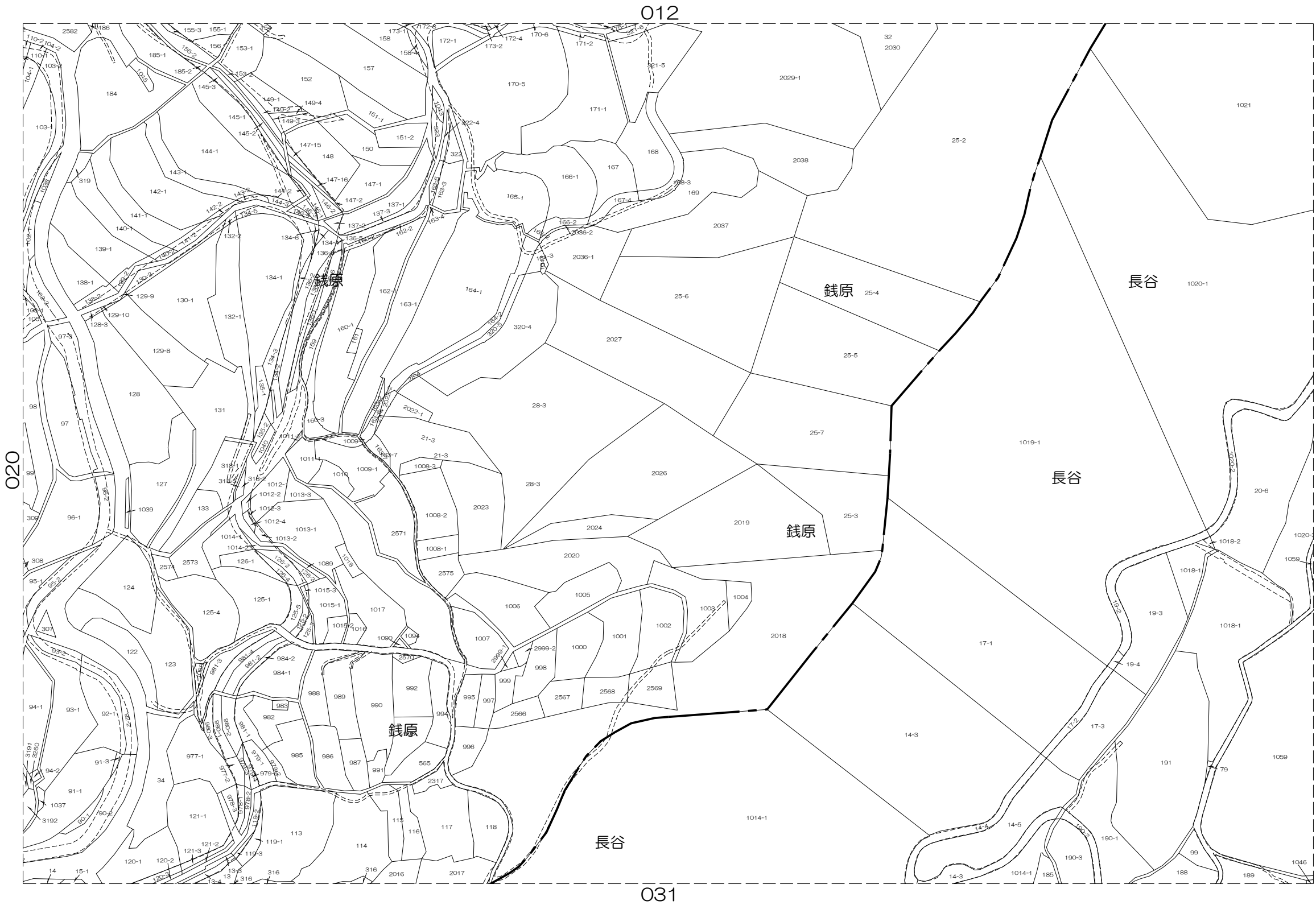
011	012	013
020	021	022
030	031	032



凡 例

- 道路 (dashed line)
- 水路 (line with arrows)
- 筆界 (line with numbers 3, 2-2, 5, 4, 8)
- 池 (shape with 'W')
- 市界 (solid line)
- 町丁目界 (dashed line)

茨
木
市



株
式
会
社
パ
ス
コ
調
製

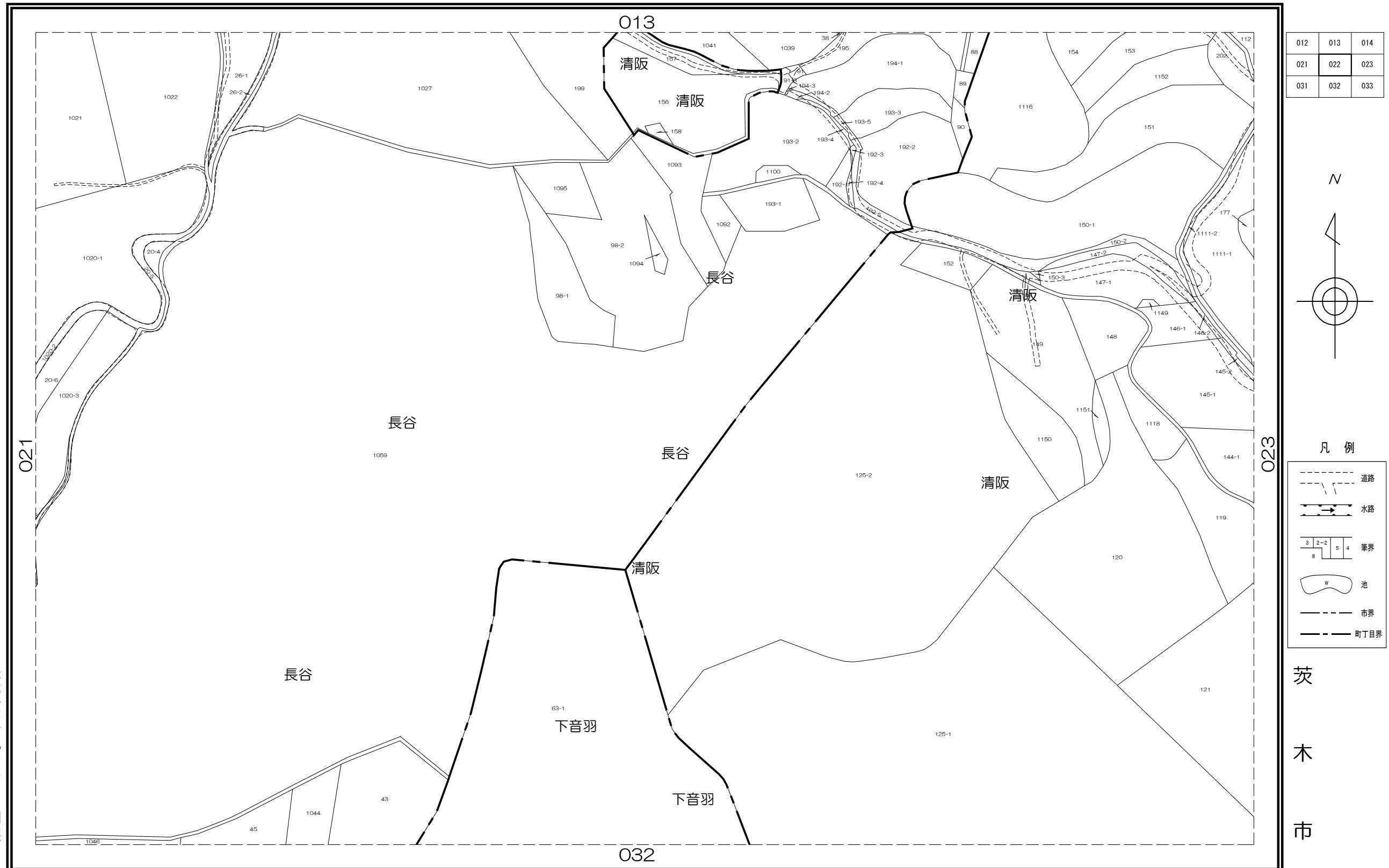
内容：令和 7年 1月 1日現在

この図面は地籍参考図として作成
したものであり権利関係には使用
出来ません。

1: 2000

茨木市地籍参考図

022



内容：令和 7年 1月 1日現在

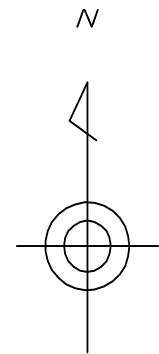
この図面は地籍参考図として作成したものであり権利関係には使用出来ません。

1: 2000

株式会社 パスコ 調製

茨木市

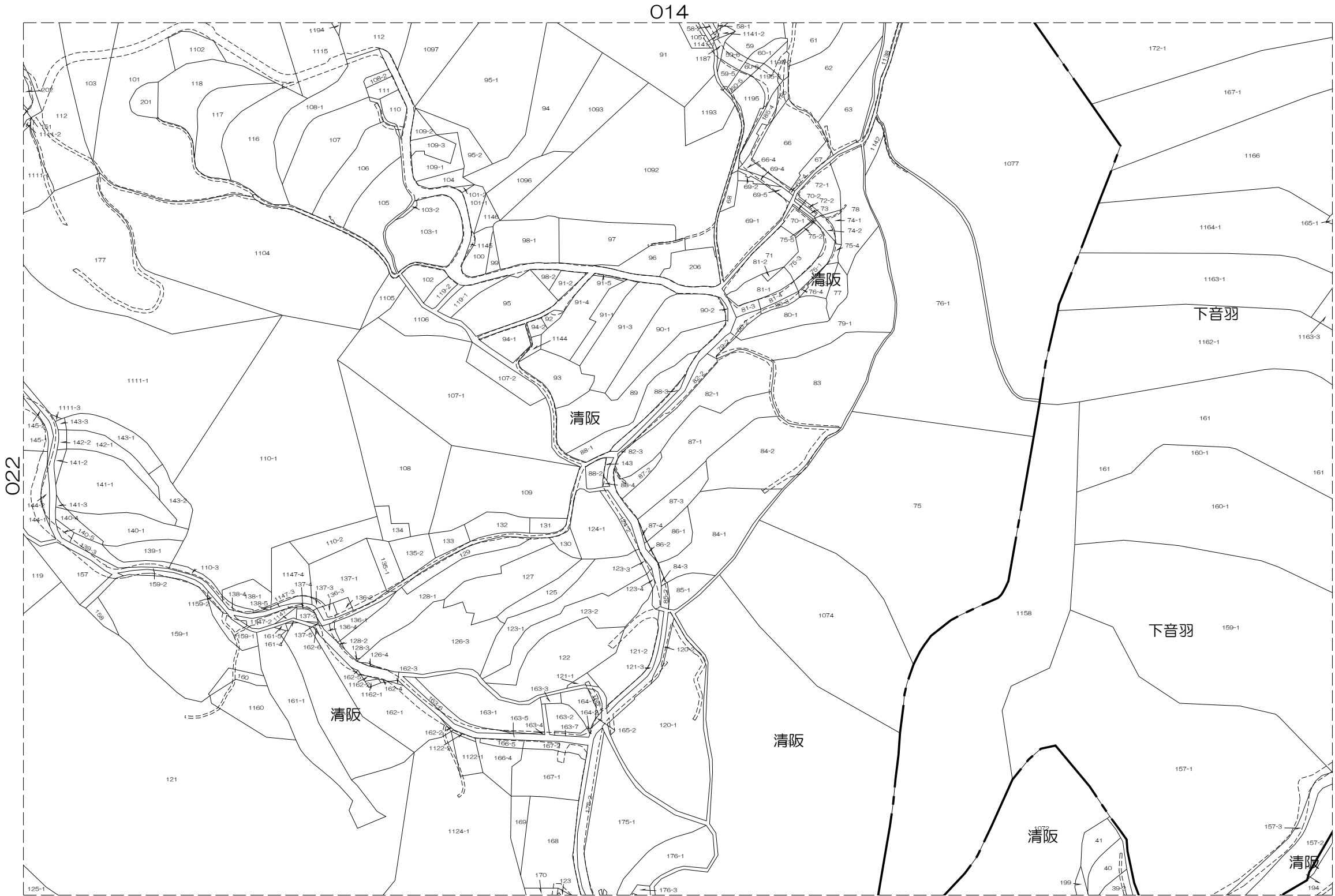
013	014	015
022	023	024
032	033	034



凡 例

	道路
	水路
	筆界
	池
	市界
	町丁目界

茨
木
市



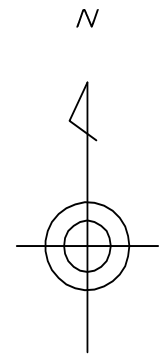
株
式
会
社
パ
ス
コ
調
製

内容：令和 7年 1月 1日現在

この図面は地籍参考図として作成
したものであり権利関係には使用
出来ません。

1: 2000

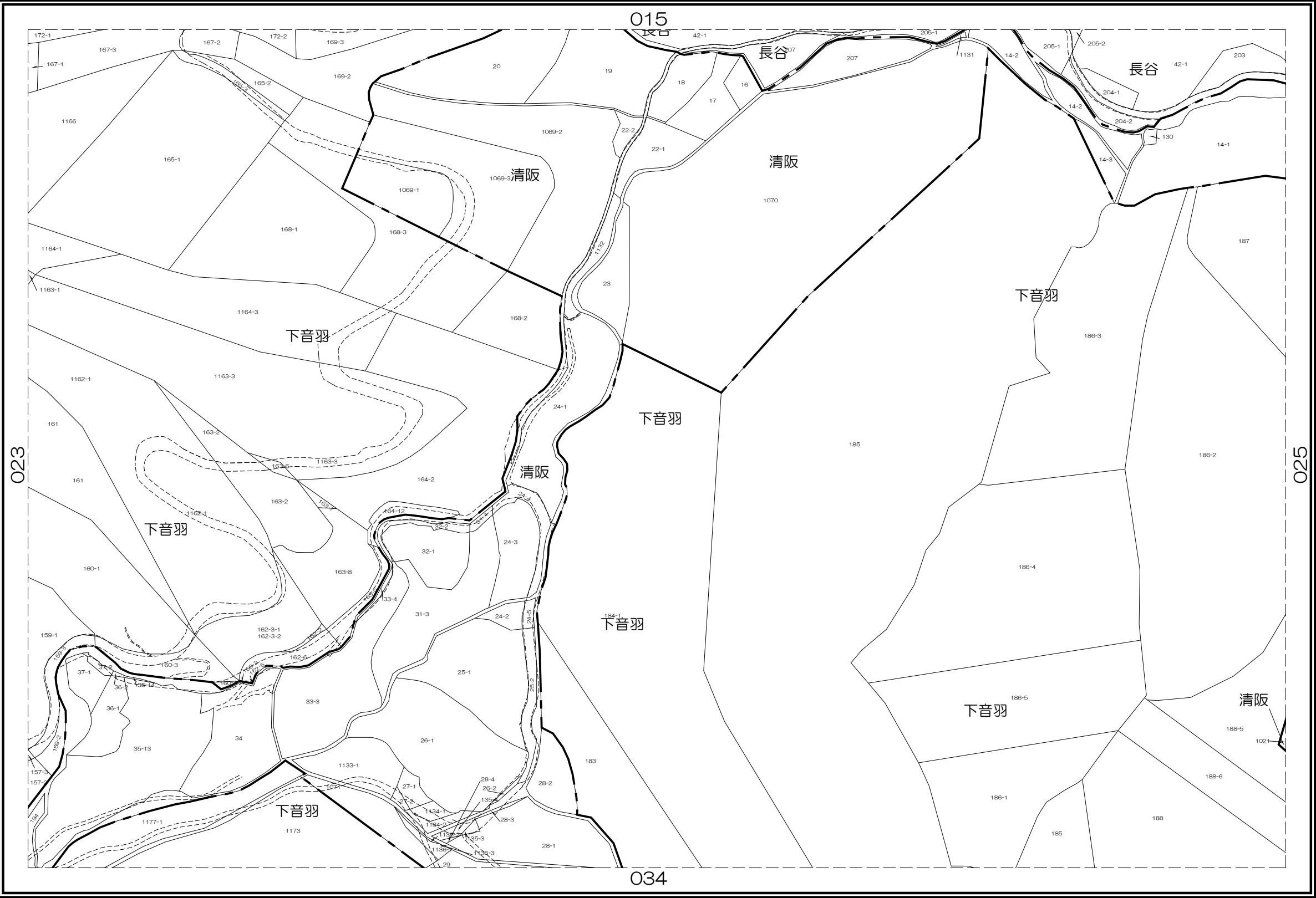
014	015	016
023	024	025
033	034	035



凡 例

- 道路
- 水路
- 筆界
- 池
- 市界
- 町丁目界

茨
木
市

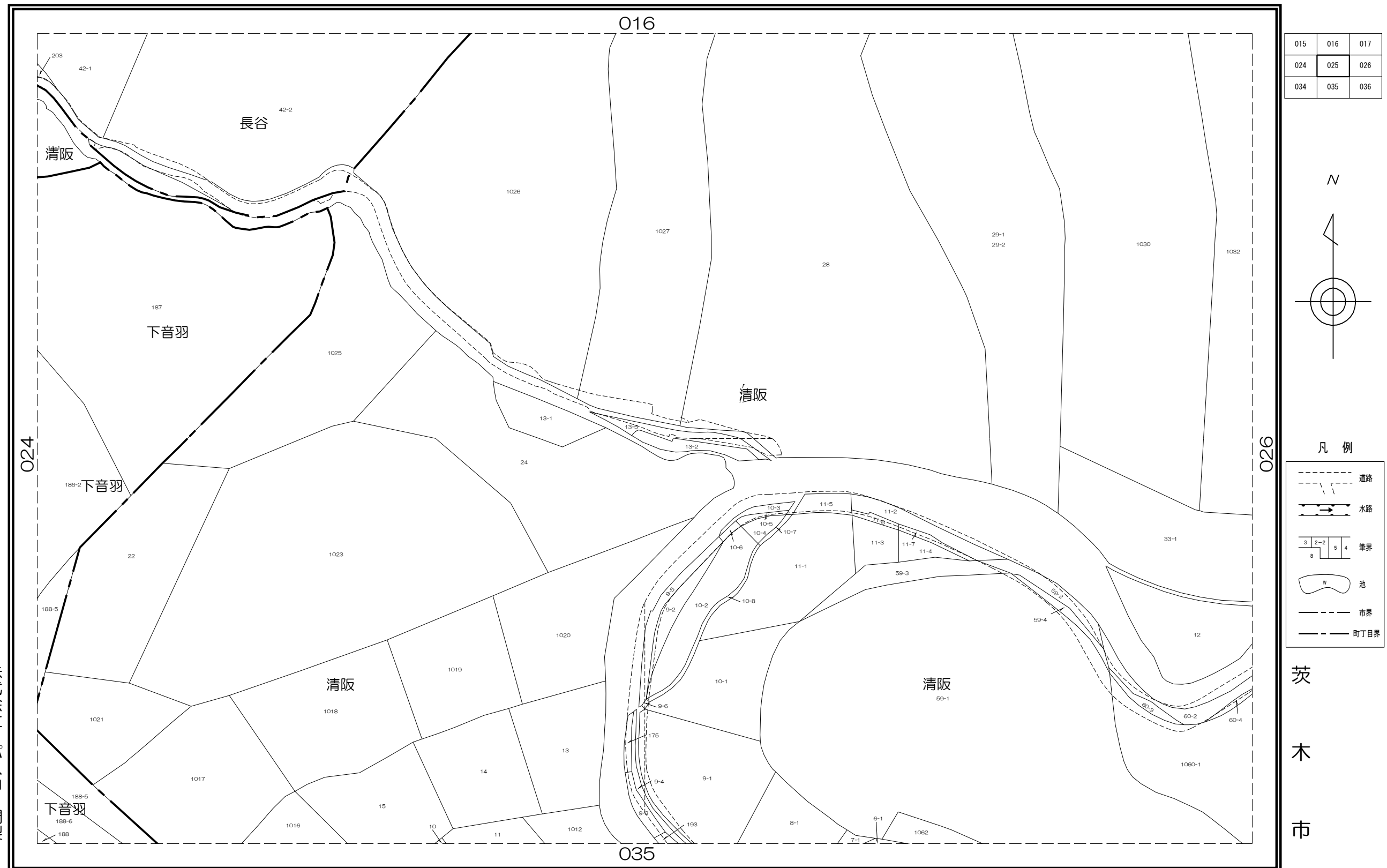


株式会
社
パ
ス
コ
調
製

内容：令和 7年 1月 1日現在

この図面は地籍参考図として作成
したものであり権利関係には使用
出来ません。

1: 2000

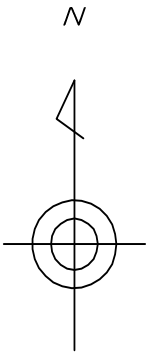


内容：令和 7年 1月 1日現在

この図面は地籍参考図として作成したものであり権利関係には使用出来ません。

1: 2000

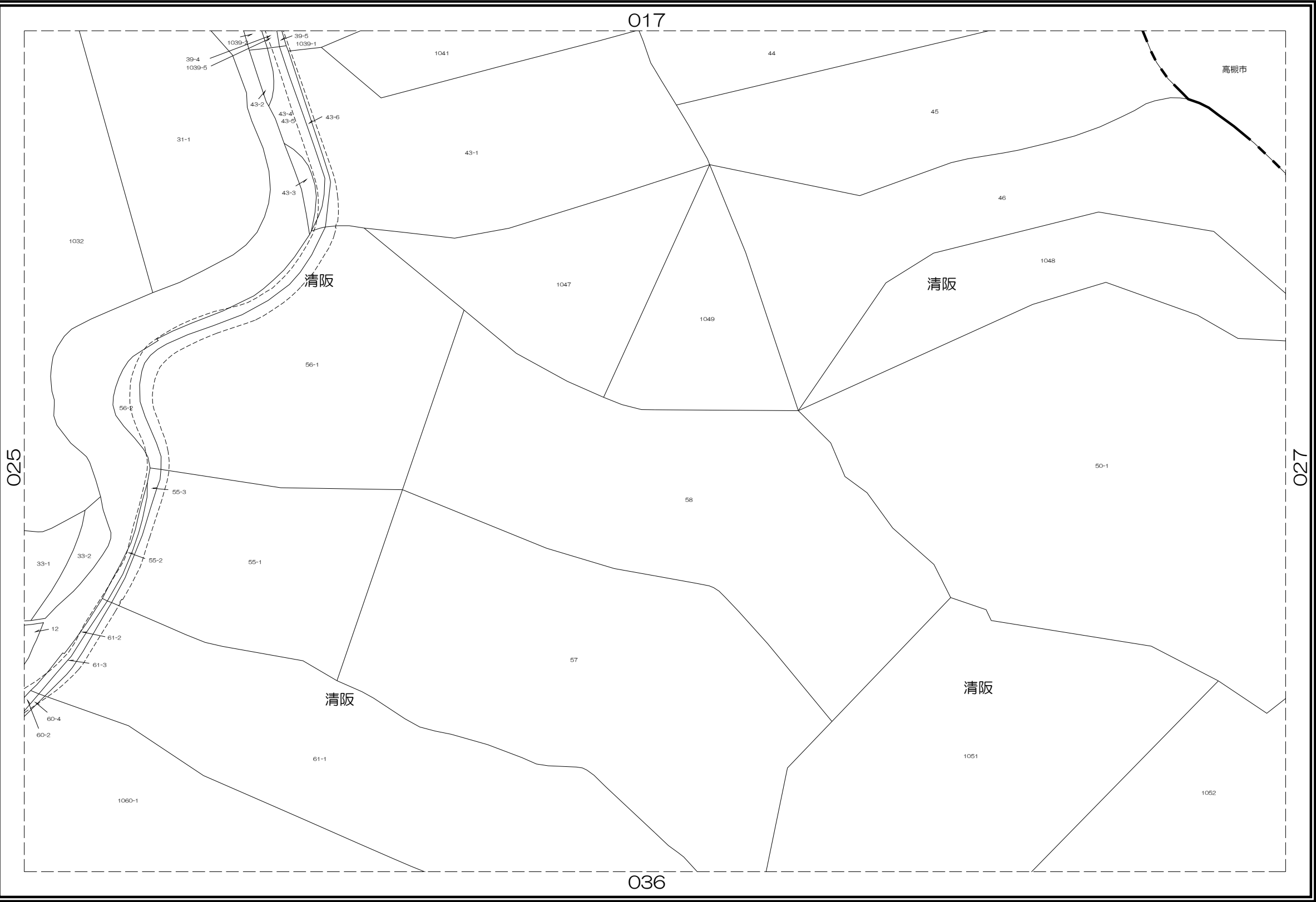
016	017	
025	026	027
035	036	037



凡 例

	道路
	水路
	筆界
	池
	市界
	町丁目界

茨
木
市



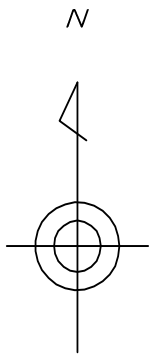
株
式
会
社
パ
ス
コ
調
製

内容：令和 7年 1月 1日現在

この図面は地籍参考図として作成
したものであり権利関係には使用
出来ません。

1: 2000

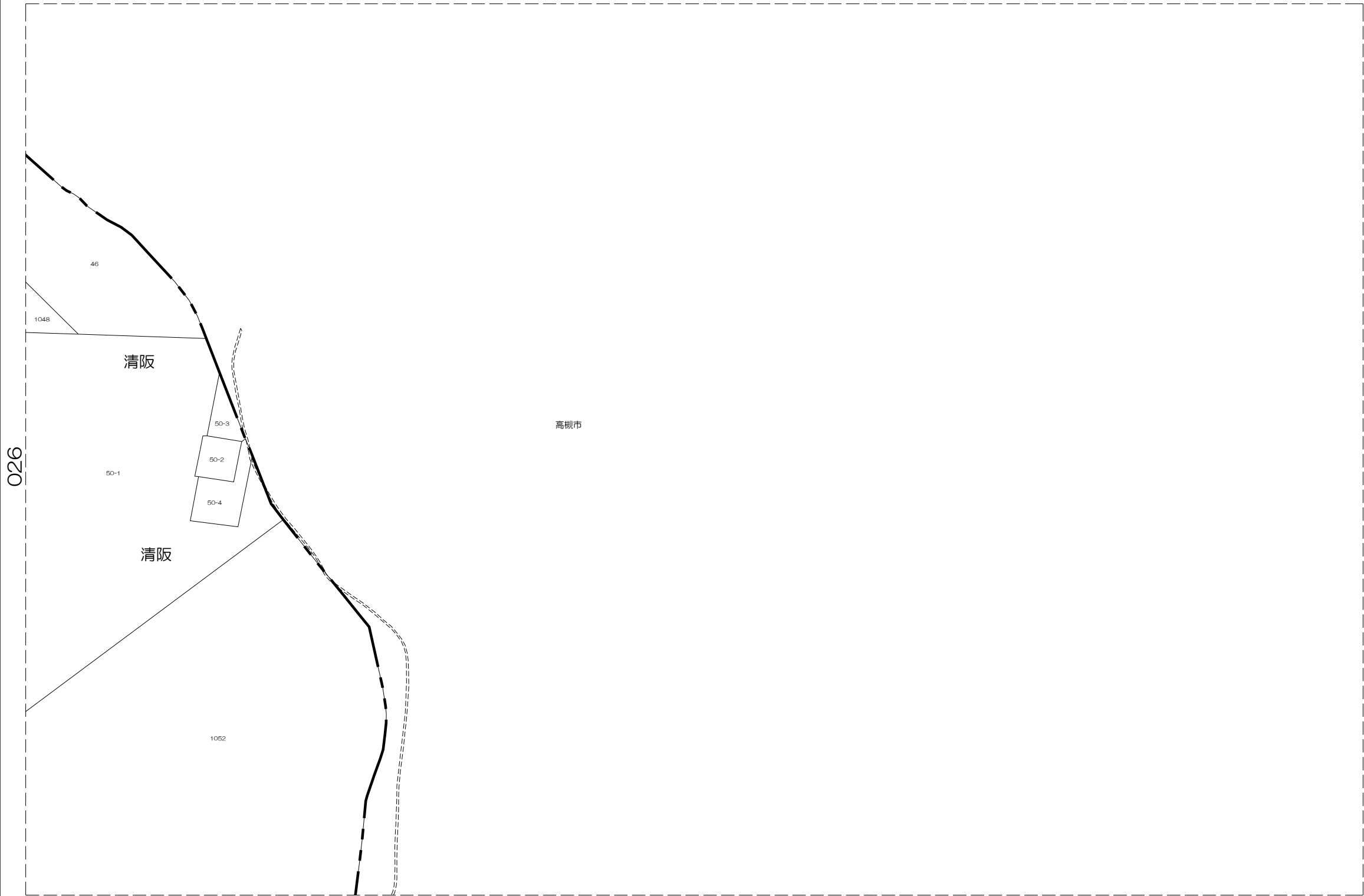
017		
026	027	
036	037	



凡 例

- 道路
- 水路
- 筆界
- 池
- 市界
- 町丁目界

茨
木
市



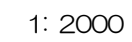
株式会社
パスコ
調製

内容：令和 7年 1月 1日現在

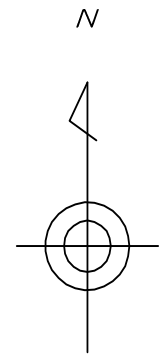
この図面は地籍参考図として作成
したものであり権利関係には使用
出来ません。

1: 2000

028



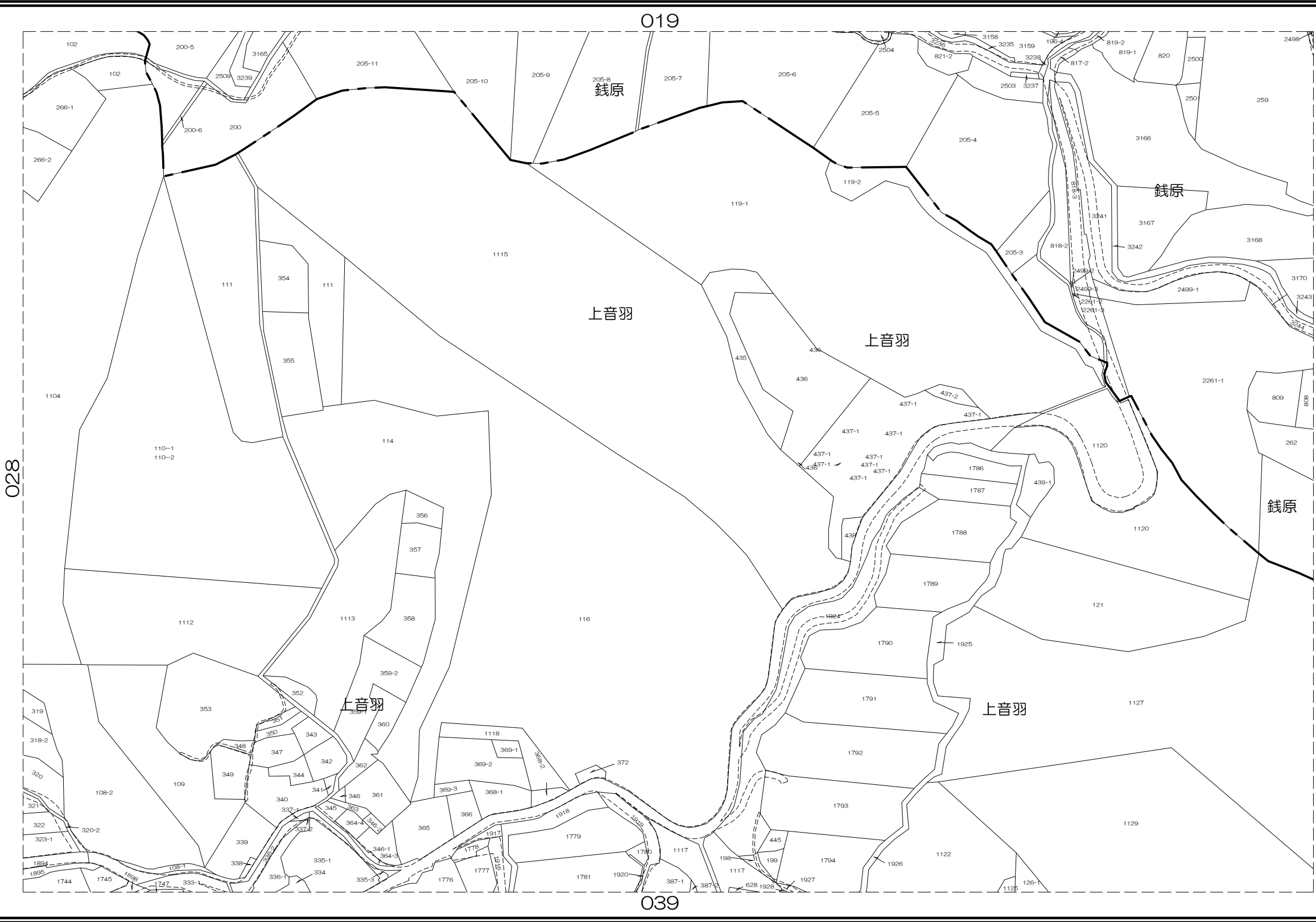
018	019	020
028	029	030
038	039	040



凡 例

	道路
	水路
	筆界
	池
	市界
	町丁目界

茨
木
市



株
式
会
社
パ
ス
コ
調
製

内容：令和 7年 1月 1日現在

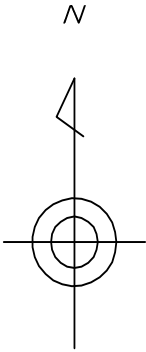
この図面は地籍参考図として作成
したものであり権利関係には使用
出来ません。

1: 2000

茨木市地籍参考図

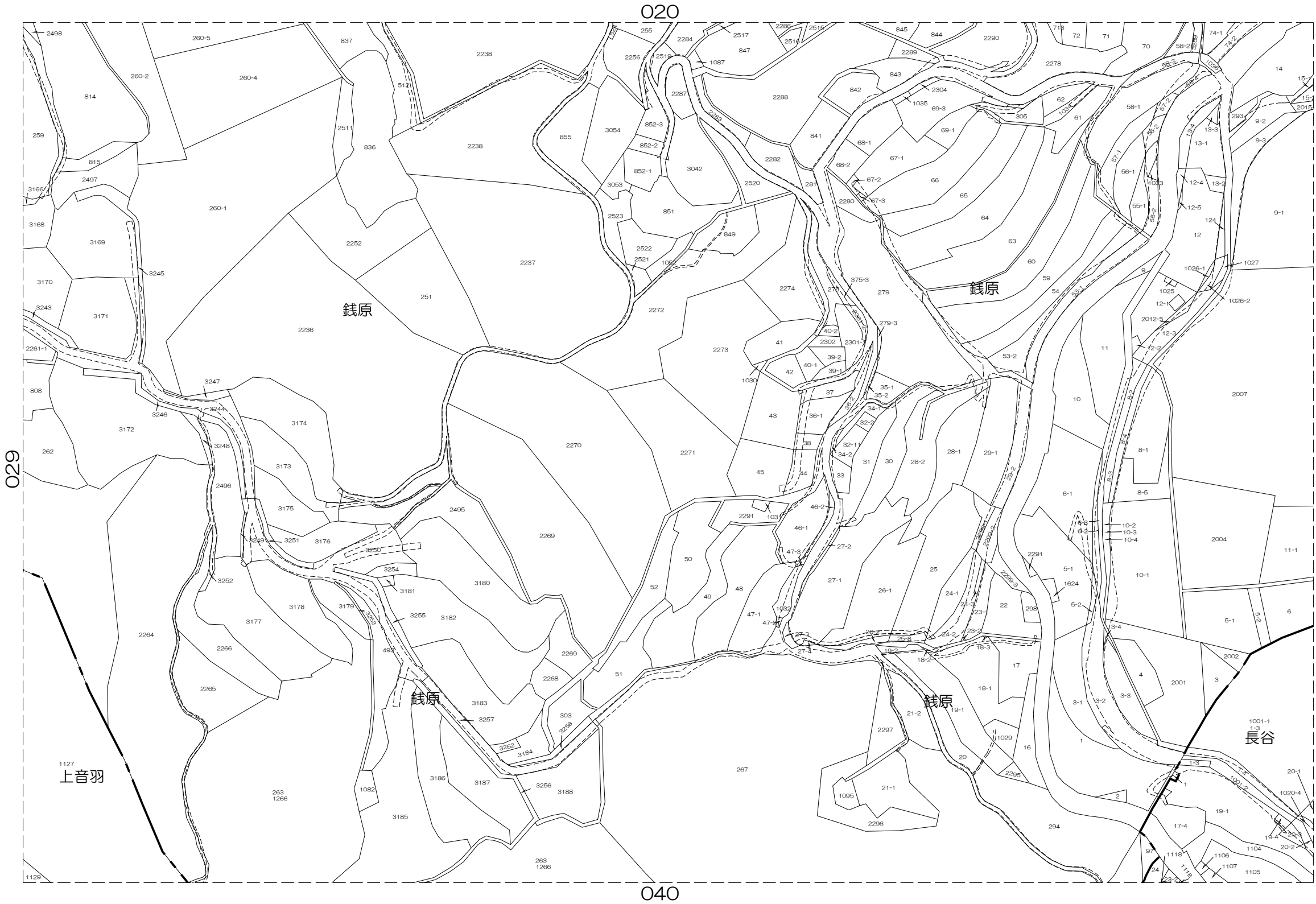
030

019	020	021
029	030	031
039	040	041



凡 例	
	道路
	水路
	筆界
	池
	市界
	町丁目界

茨
木
市



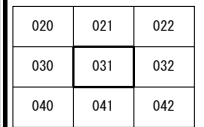
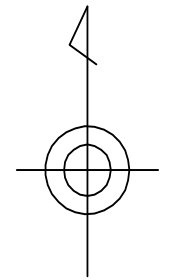
株
式
会
社
パ
ス
コ
調
製

内容：令和 7年 1月 1日現在

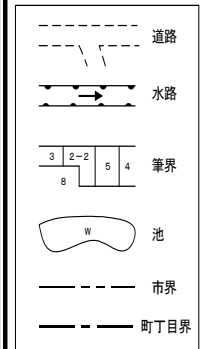
この図面は地籍参考図として作成
したものであり権利関係には使用
出来ません。

1: 2000

031


$$N$$


凡 例



茨木市

株式会社 パスコ 調製

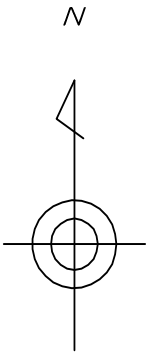
この図面は地籍参考図として作成したものであり権利関係には使用出来ません。

1: 2000

茨木市地籍参考図

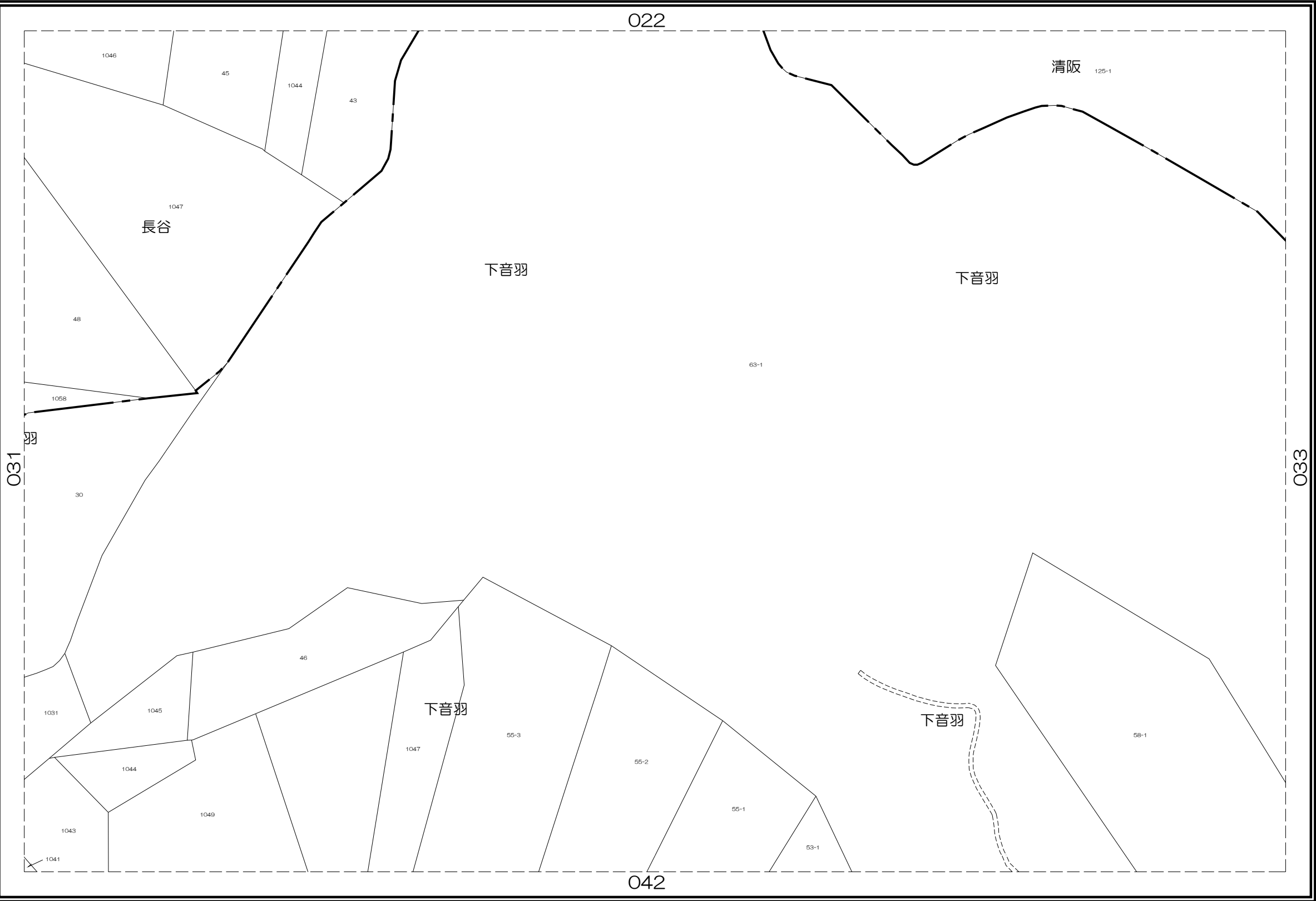
032

021	022	023
031	032	033
041	042	043



凡 例	
	道路
	水路
	筆界
	池
	市界
	町丁目界

茨
木
市



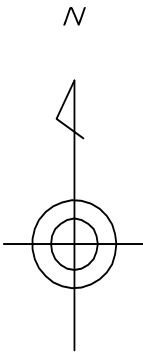
株
式
会
社
パ
ス
コ
調
製

内容：令和 7年 1月 1日現在

この図面は地籍参考図として作成
したものであり権利関係には使用
出来ません。

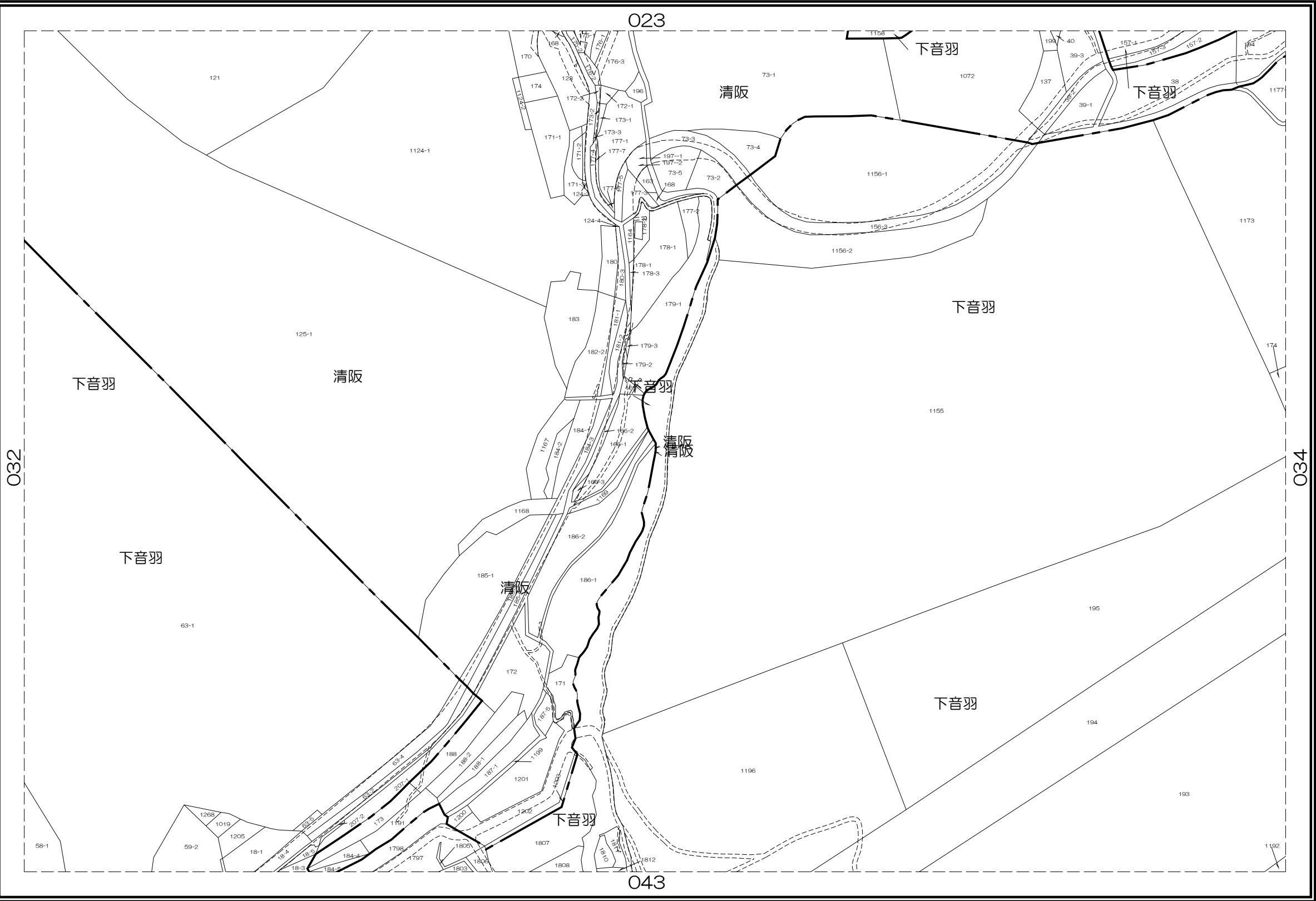
1: 2000

022	023	024
032	033	034
042	043	044



凡 例	
	道路
	水路
	筆界
	池
	市界
	町丁目界

茨
木
市



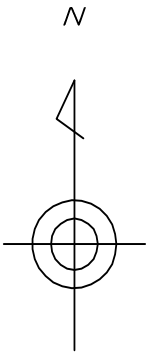
株
式
会
社
パ
ス
コ
調
製

内容：令和 7年 1月 1日現在

この図面は地籍参考図として作成
したものであり権利関係には使用
出来ません。

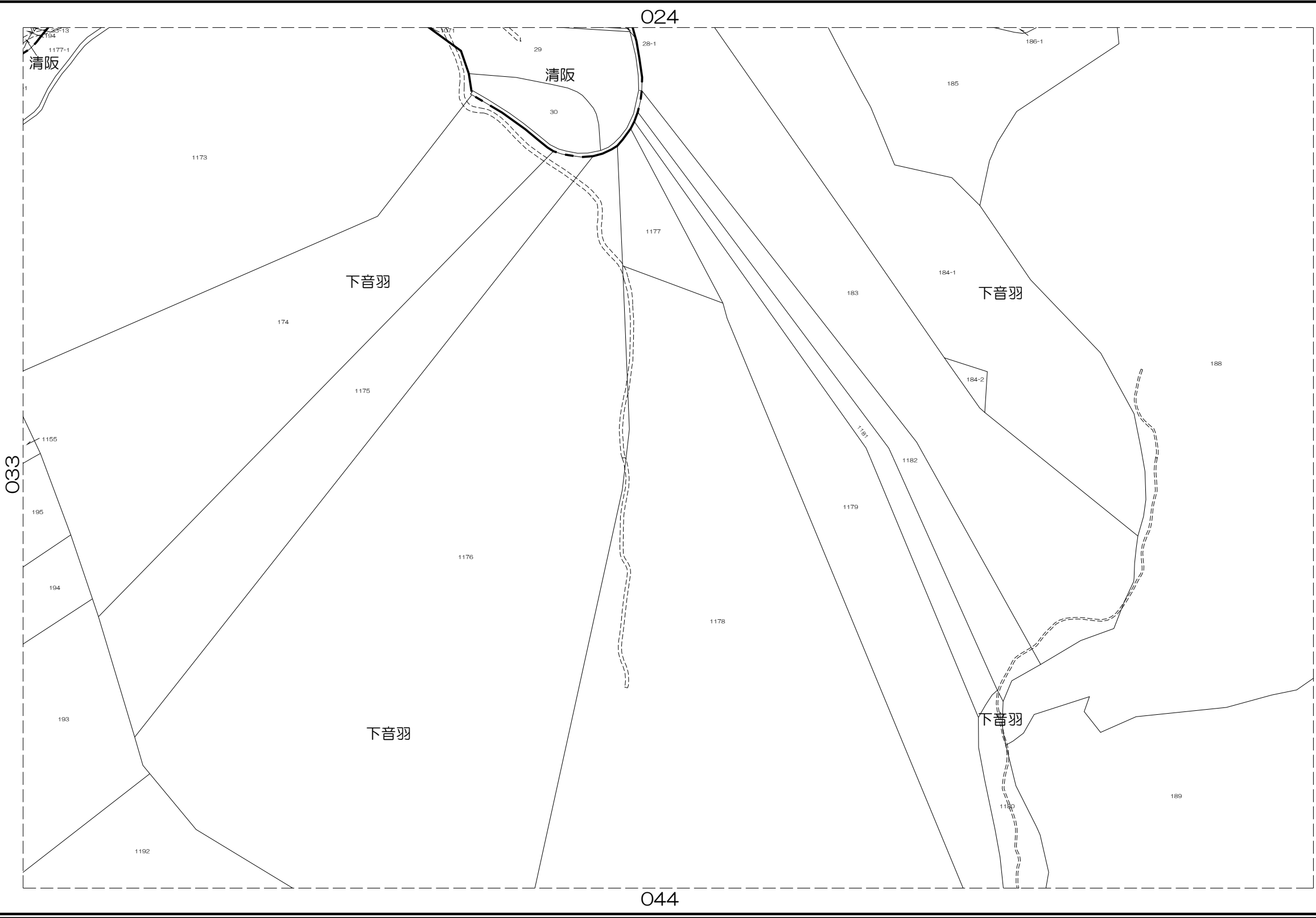
1: 2000

023	024	025
033	034	035
043	044	045



凡 例	
	道路
	水路
	筆界
	池
	市界
	町丁目界

茨
木
市



株
式
会
社
パ
ス
コ
調
製

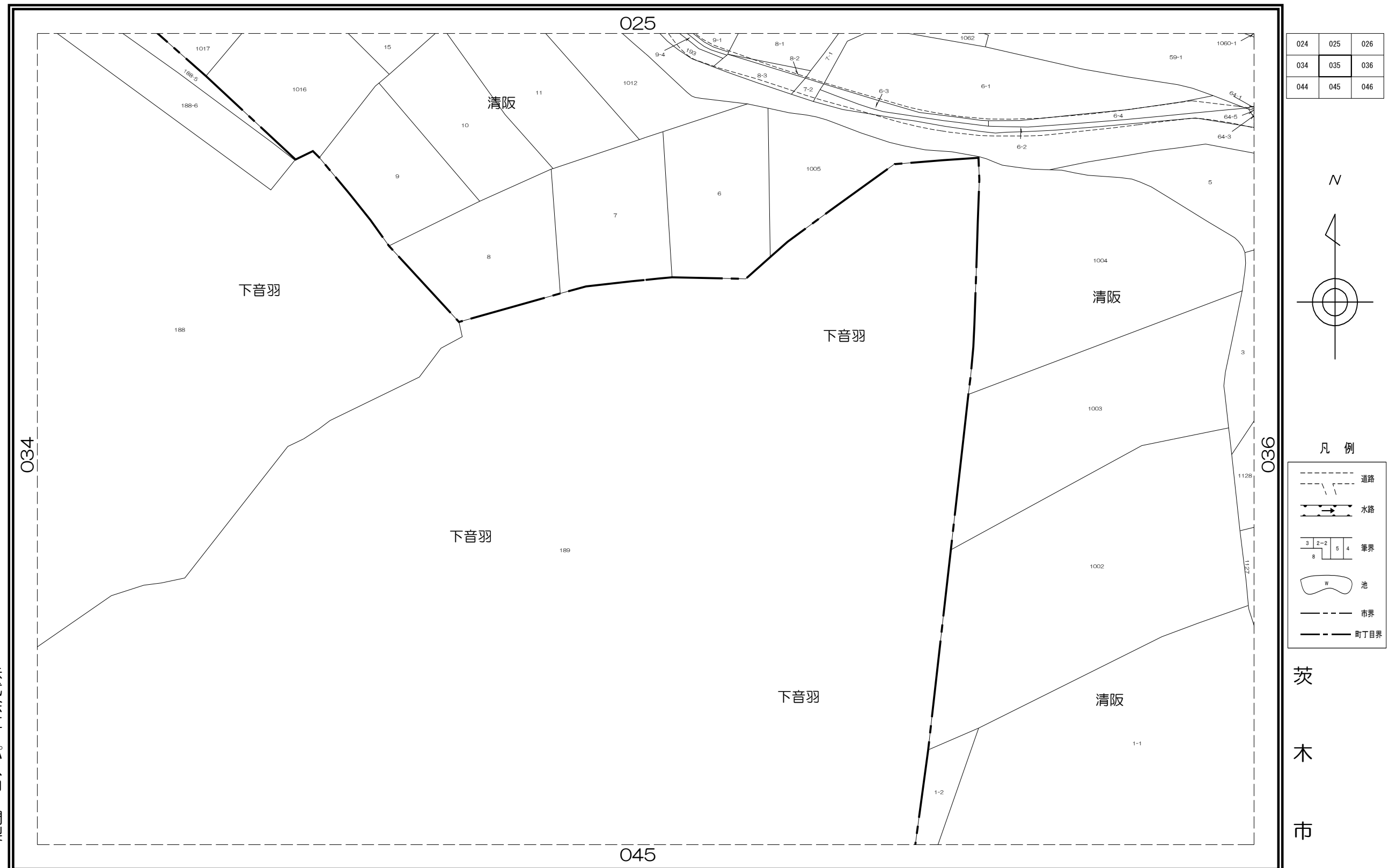
内容：令和 7年 1月 1日現在

この図面は地籍参考図として作成
したものであり権利関係には使用
出来ません。

1: 2000

茨木市地籍参考図

035



内容：令和 7年 1月 1日現在

この図面は地籍参考図として作成したものであり権利関係には使用出来ません。

1: 2000

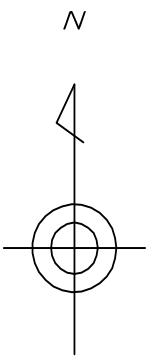
株式会社 パスコ 調製

036



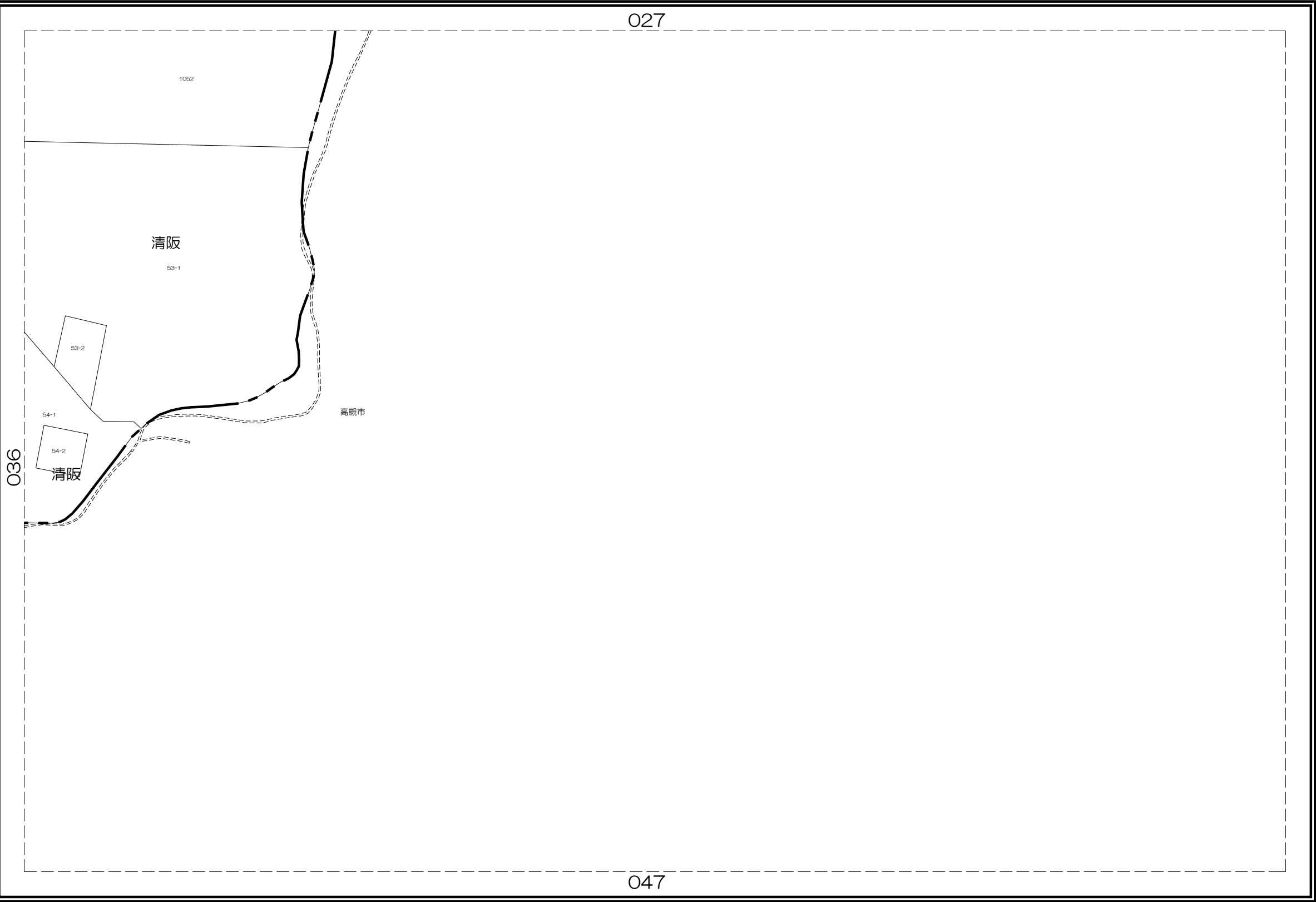
株式会社 パスコ 調製

026	027	
036	037	
046	047	



凡 例	
	道路
	水路
	筆界
	池
	市界
	町丁目界

茨
木
市



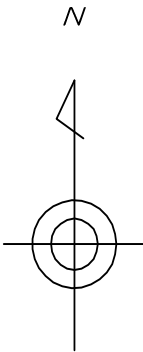
株
式
会
社
パ
ス
コ
調
製

内容：令和 7年 1月 1日現在

この図面は地籍参考図として作成
したものであり権利関係には使用
出来ません。

1: 2000

	028	029
	038	039
048	049	050



凡 例

	道路
	水路
	筆界
	池
	市界
	町丁目界

茨
木
市

030

028

049

上音羽

上音羽

上音羽

上音羽

豊能郡
豊能町

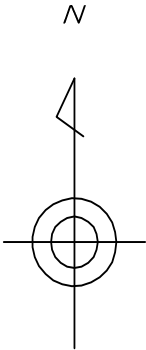
株式会社
パスコ
調製

内容：令和 7年 1月 1日現在

この図面は地籍参考図として作成
したものであり権利関係には使用
出来ません。

1: 2000

028	029	030
038	039	040
049	050	051



凡 例

	道路
	水路
	筆界
	池
	市界
	町丁目界

茨
木
市



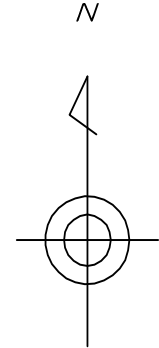
株
式
会
社
パ
ス
コ
調
製

内容：令和 7年 1月 1日現在

この図面は地籍参考図として作成
したものであり権利関係には使用
出来ません。

1: 2000

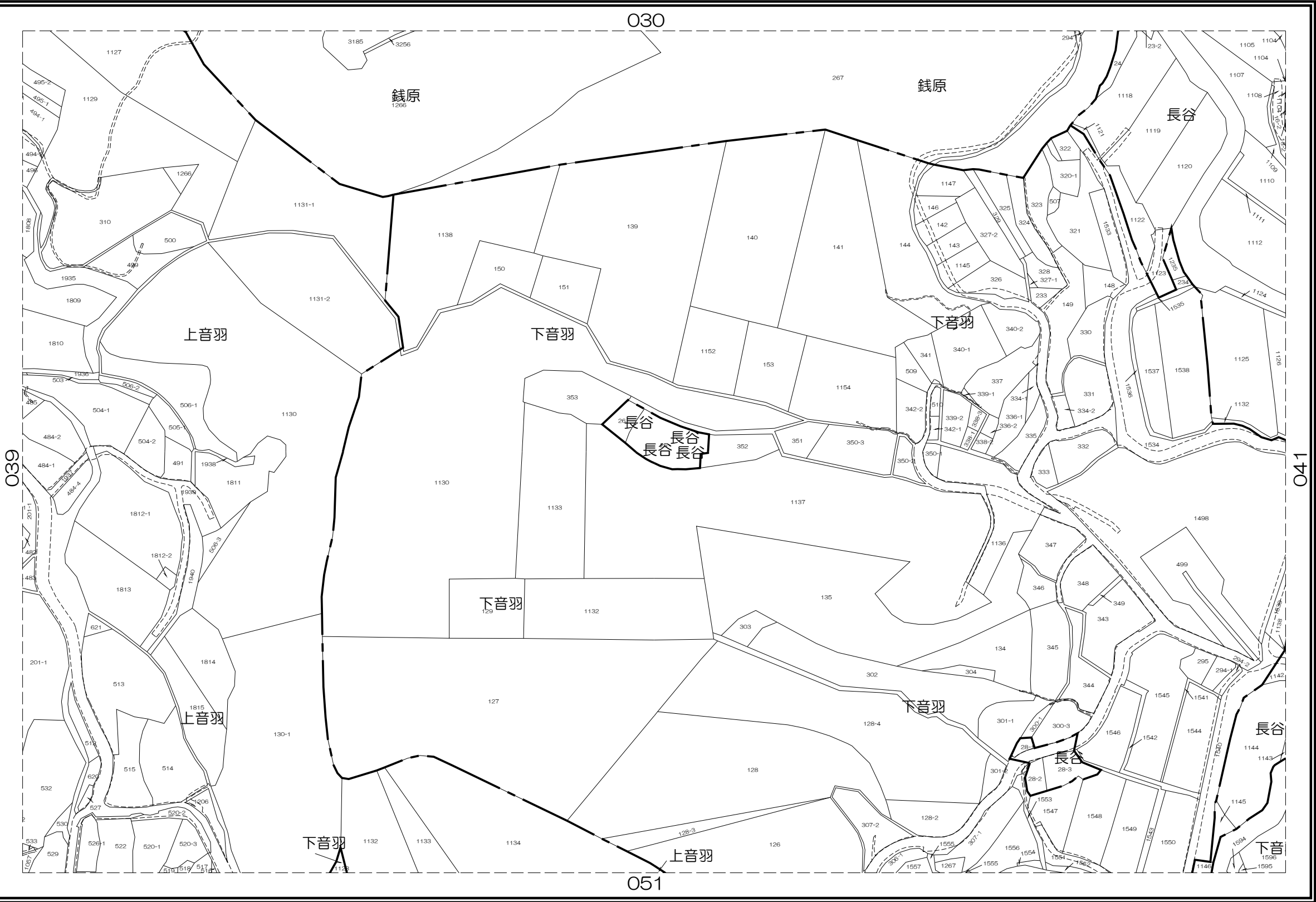
029	030	031
039	040	041
050	051	052



凡 例

	道路
	水路
	筆界
	池
	市界
	町丁目界

茨
木
市



株
式
会
社
パ
ス
コ
調
製

内容：令和 7年 1月 1日現在

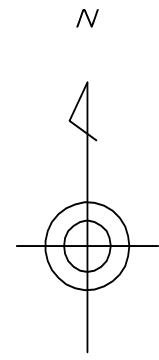
この図面は地籍参考図として作成
したものであり権利関係には使用
出来ません。

1: 2000

茨木市地籍参考図

041

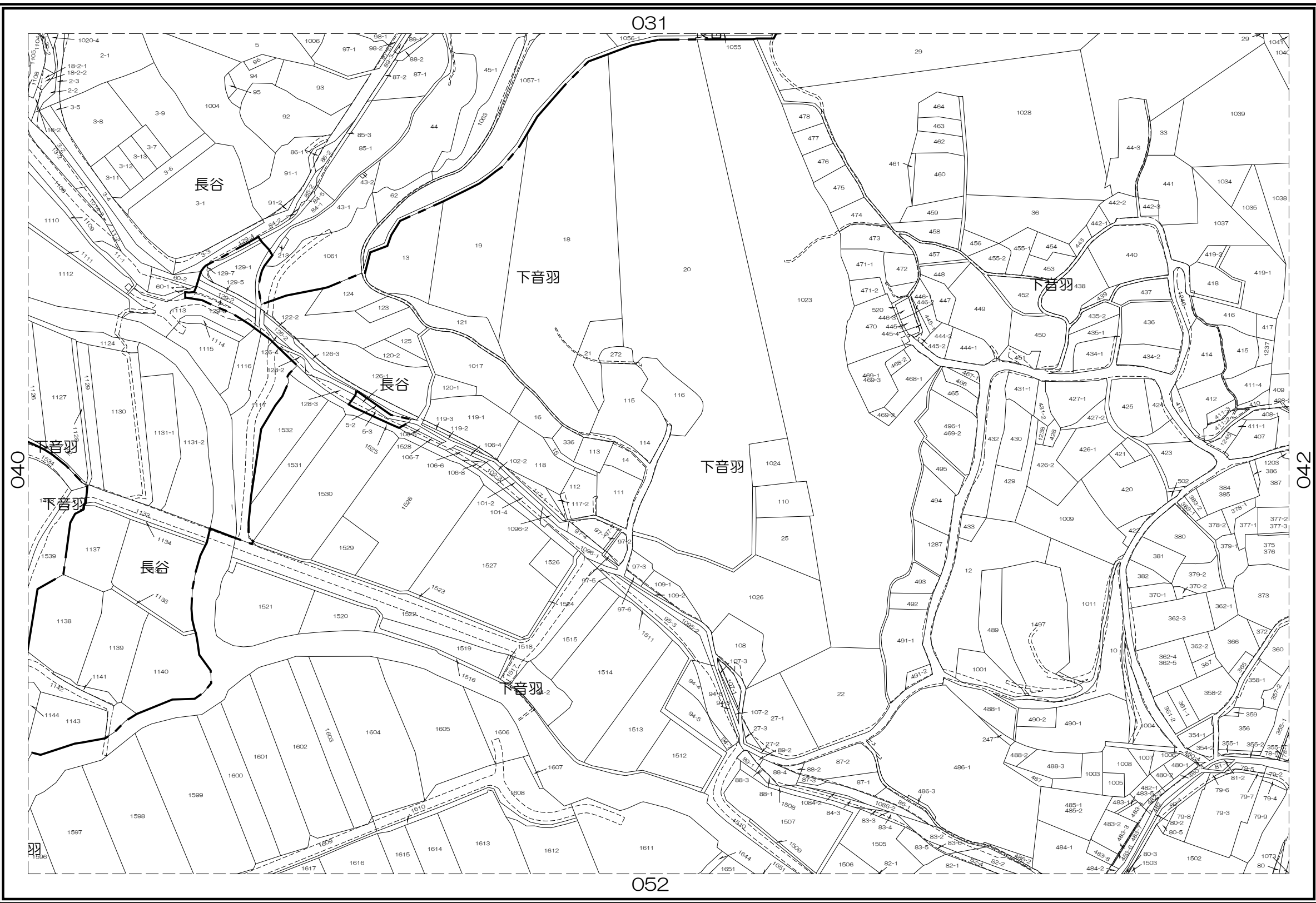
030	031	032
040	041	042
051	052	053



凡 例

	道路
	水路
	筆界
	池
	市界
	町丁目界

茨
木
市



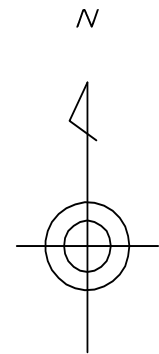
株式会
社
パ
ス
コ
調
製

内容：令和 7年 1月 1日現在

この図面は地籍参考図として作成
したものであり権利関係には使用
出来ません。

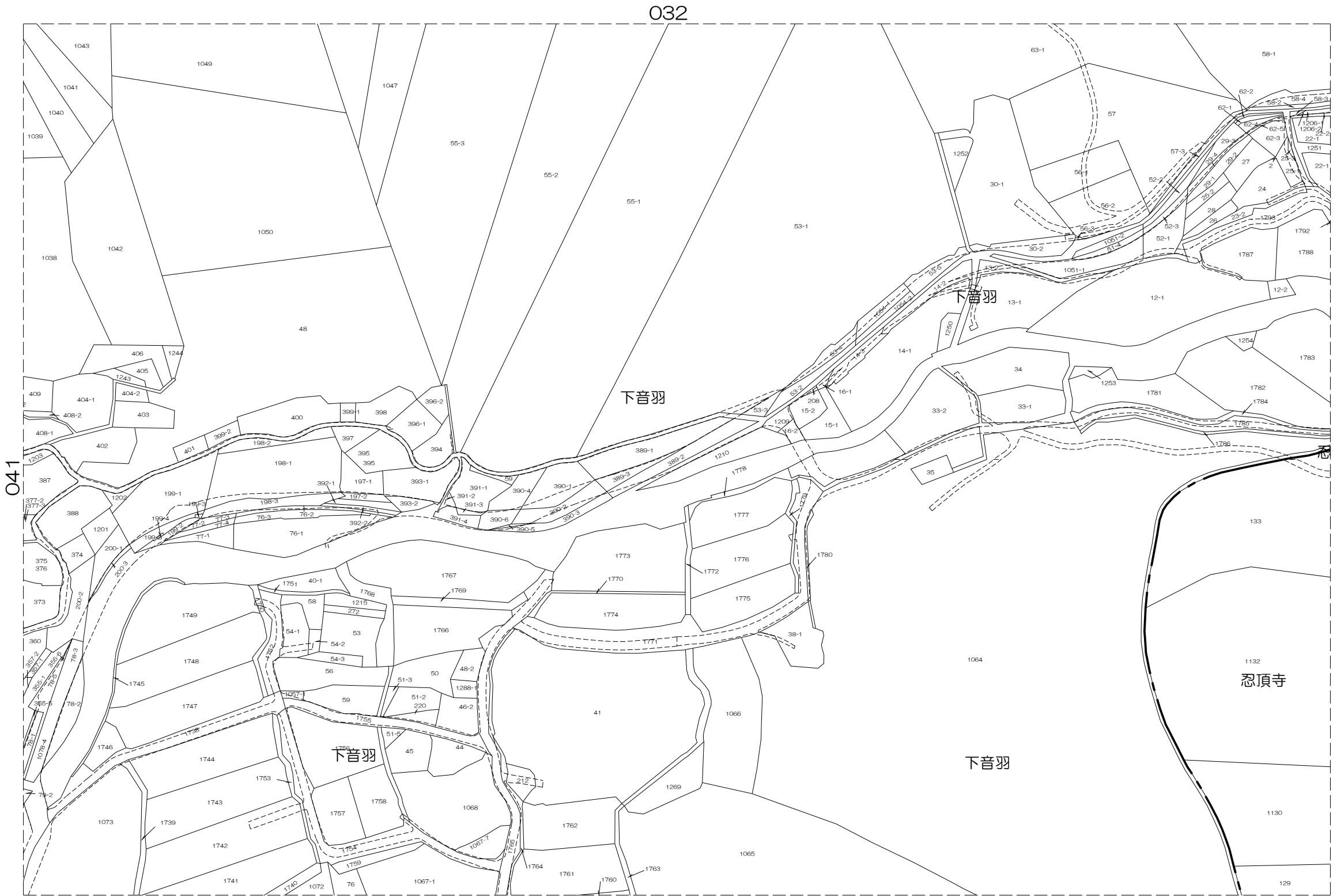
1: 2000

031	032	033
041	042	043
052	053	054



凡 例	
	道路
	水路
	筆界
	池
	市界
	町丁目界

茨
木
市



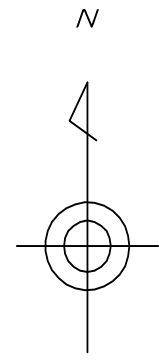
株
式
会
社
パ
ス
コ
調
製

内容：令和 7年 1月 1日現在

この図面は地籍参考図として作成
したものであり権利関係には使用
出来ません。

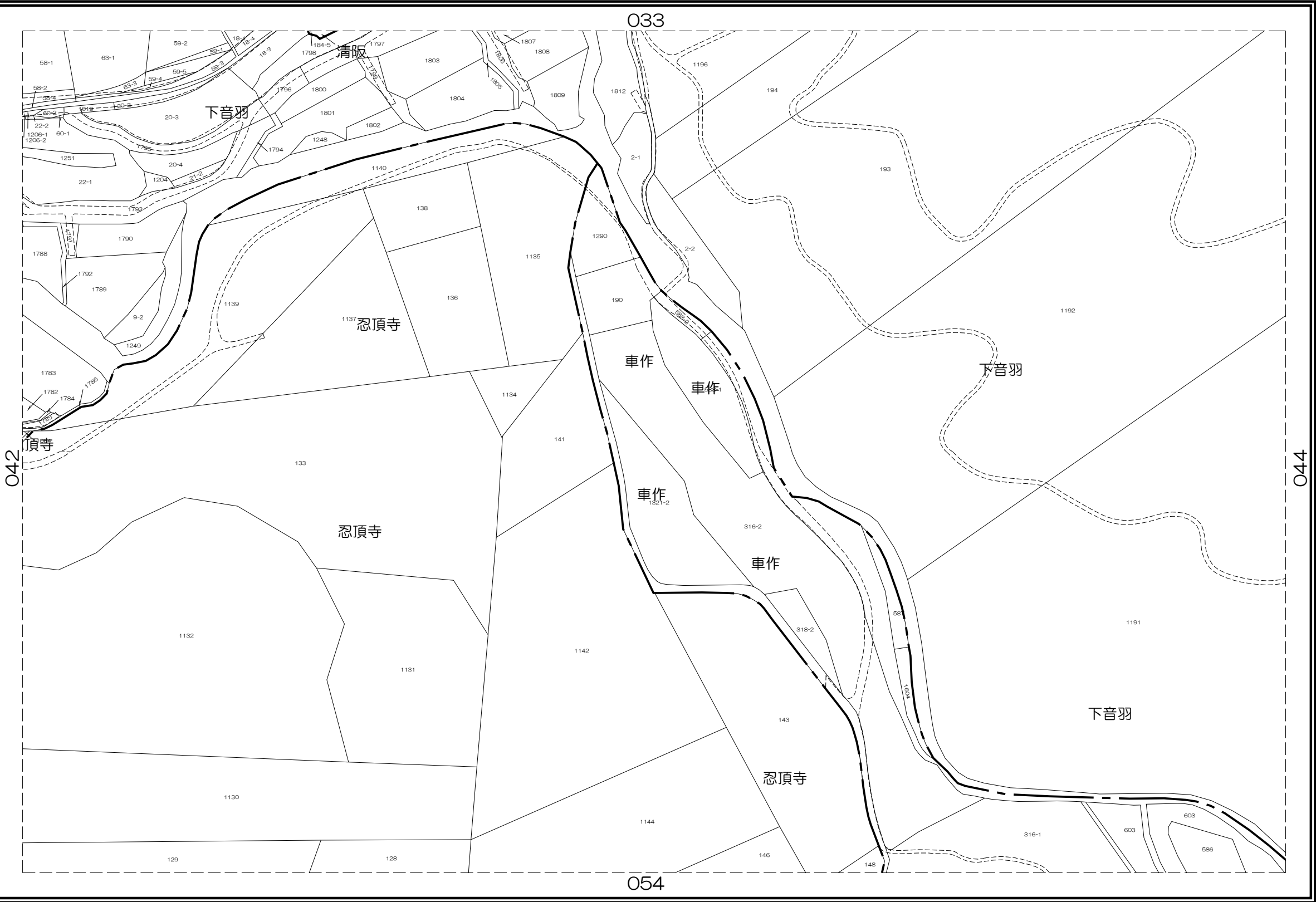
1: 2000

032	033	034
042	043	044
053	054	055



凡 例	
	道路
	水路
	筆界
	池
	市界
	町丁目界

茨
木
市



株
式
会
社
パ
ス
コ
調
製

内容：令和 7年 1月 1日現在

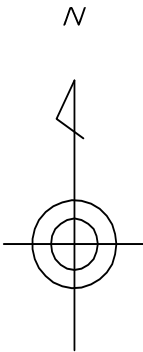
この図面は地籍参考図として作成
したものであり権利関係には使用
出来ません。

1: 2000

茨木市地籍参考図

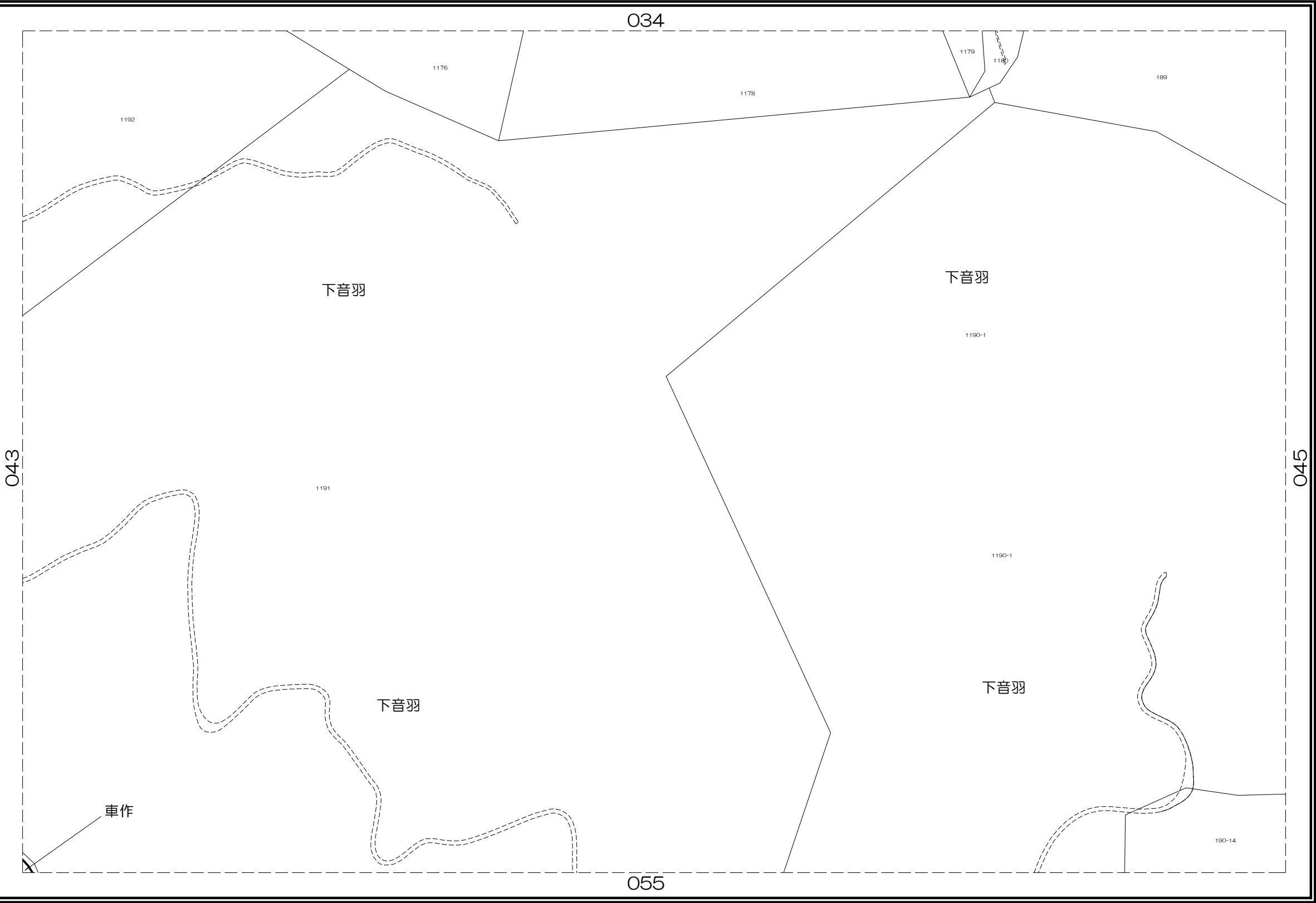
044

033	034	035
043	044	045
054	055	056



凡 例	
	道路
	水路
	筆界
	池
	市界
	町丁目界

茨
木
市



株
式
会
社
パ
ス
コ
調
製

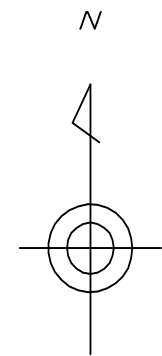
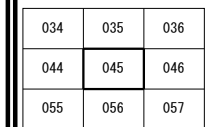
内容：令和 7年 1月 1日現在

この図面は地籍参考図として作成
したものであり権利関係には使用
出来ません。

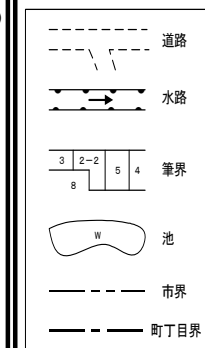
1: 2000

茨木市地籍参考図

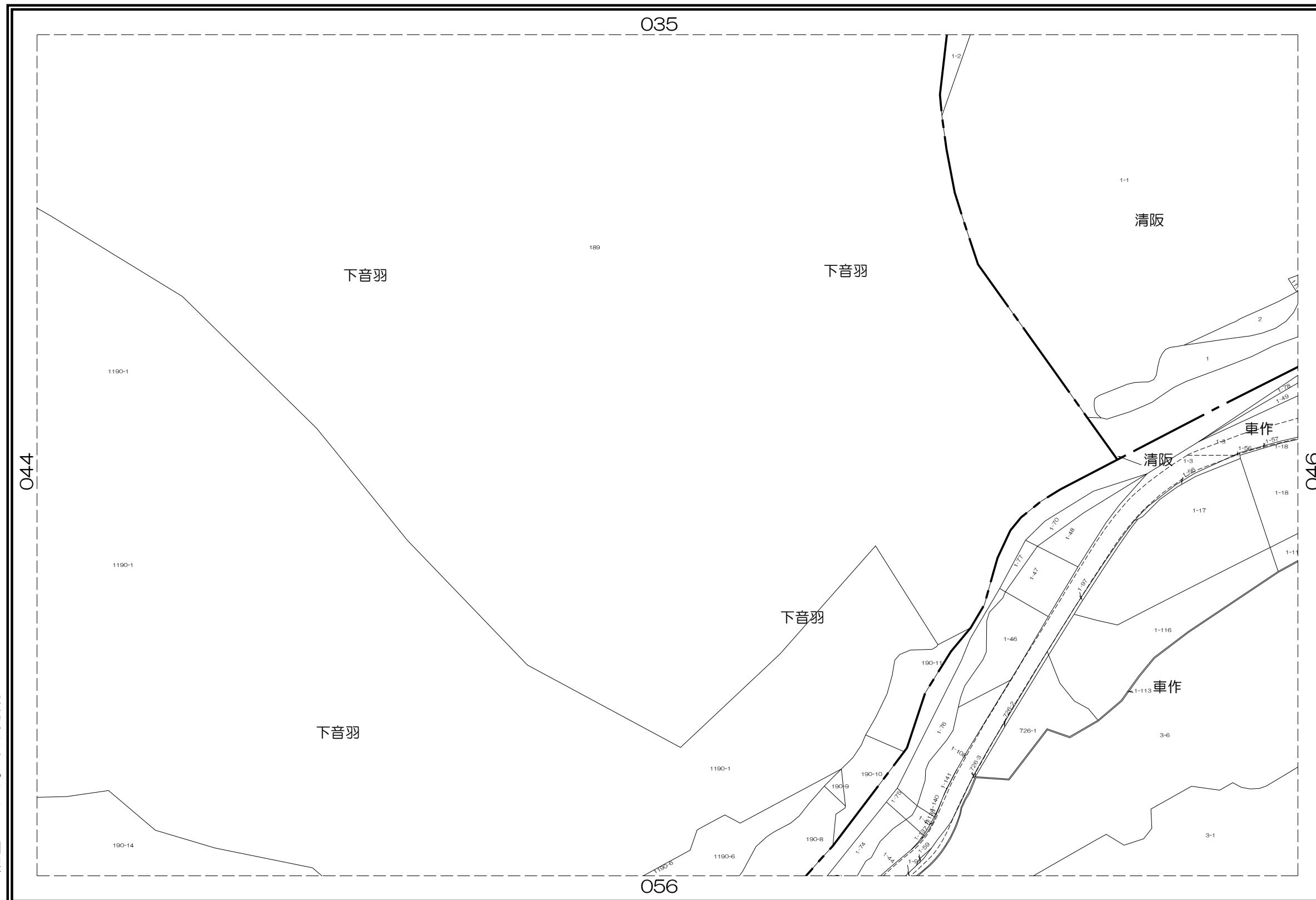
045



凡 例



茨木市



内容：令和 7年 1月 1日現在

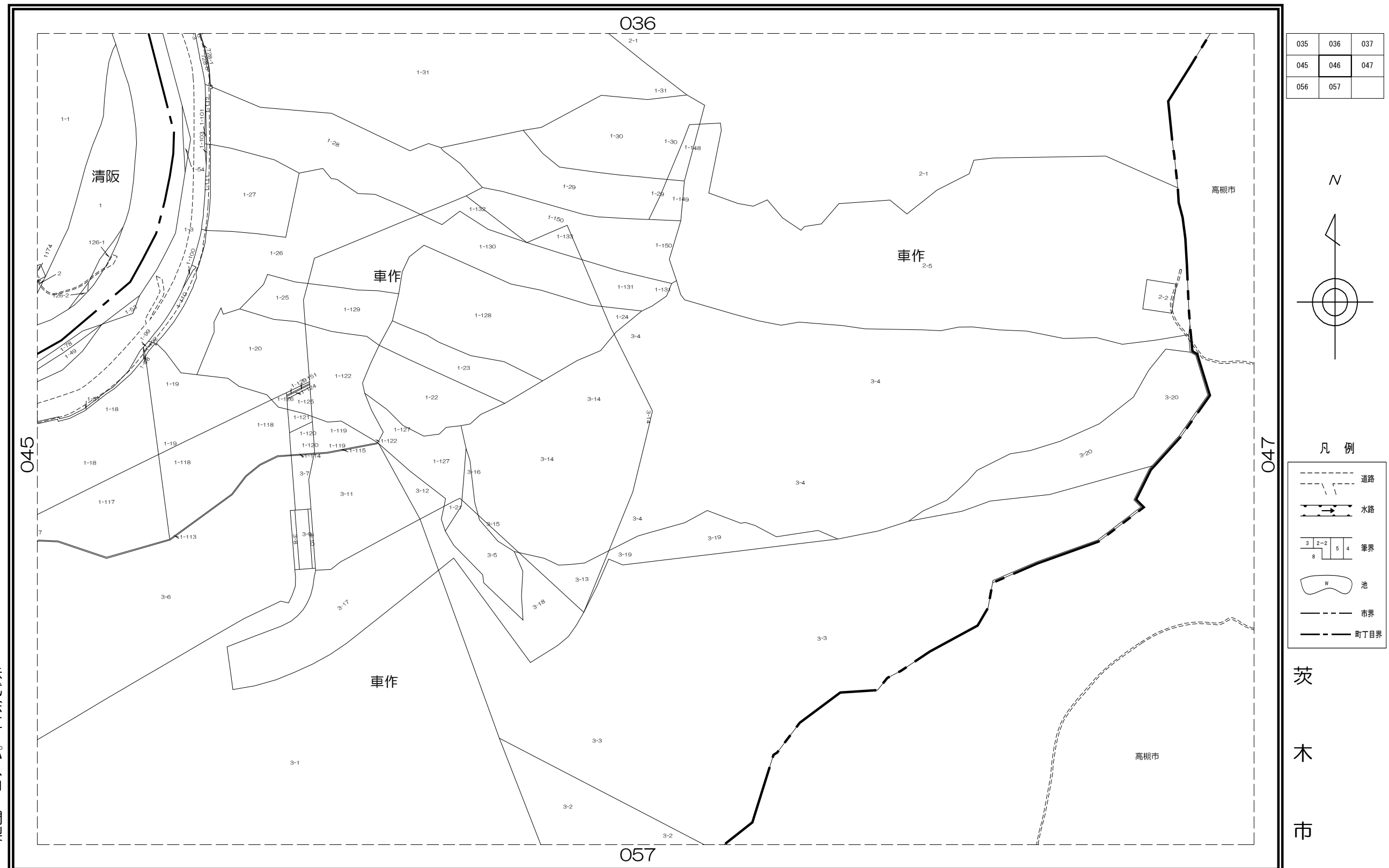
この図面は地籍参考図として作成したものであり権利関係には使用出来ません。

1: 2000

株式会社 パスコ 調製

茨木市地籍参考図

046



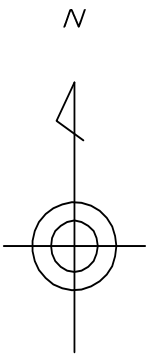
内容：令和 7年 1月 1日現在

この図面は地籍参考図として作成したものであり権利関係には使用出来ません。

1: 2000


株式会社 パスコ 調製

036	037	
046	047	
057		



凡 例	
	道路
	水路
	筆界
	池
	市界
	町丁目界

茨
木
市



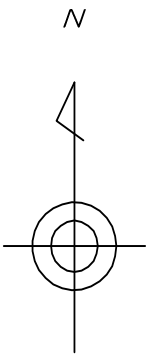
株式会社
パスコ
調製

内容：令和 7年 1月 1日現在

この図面は地籍参考図として作成
したものであり権利関係には使用
出来ません。

1: 2000

		038
	048	049
058	059	060



凡 例

	道路
	水路
	筆界
	池
	市界
	町丁目界

茨
木
市

049

豊能郡
豊能町

上音羽

上音羽

上音羽

059

株式会社
パスコ
調製

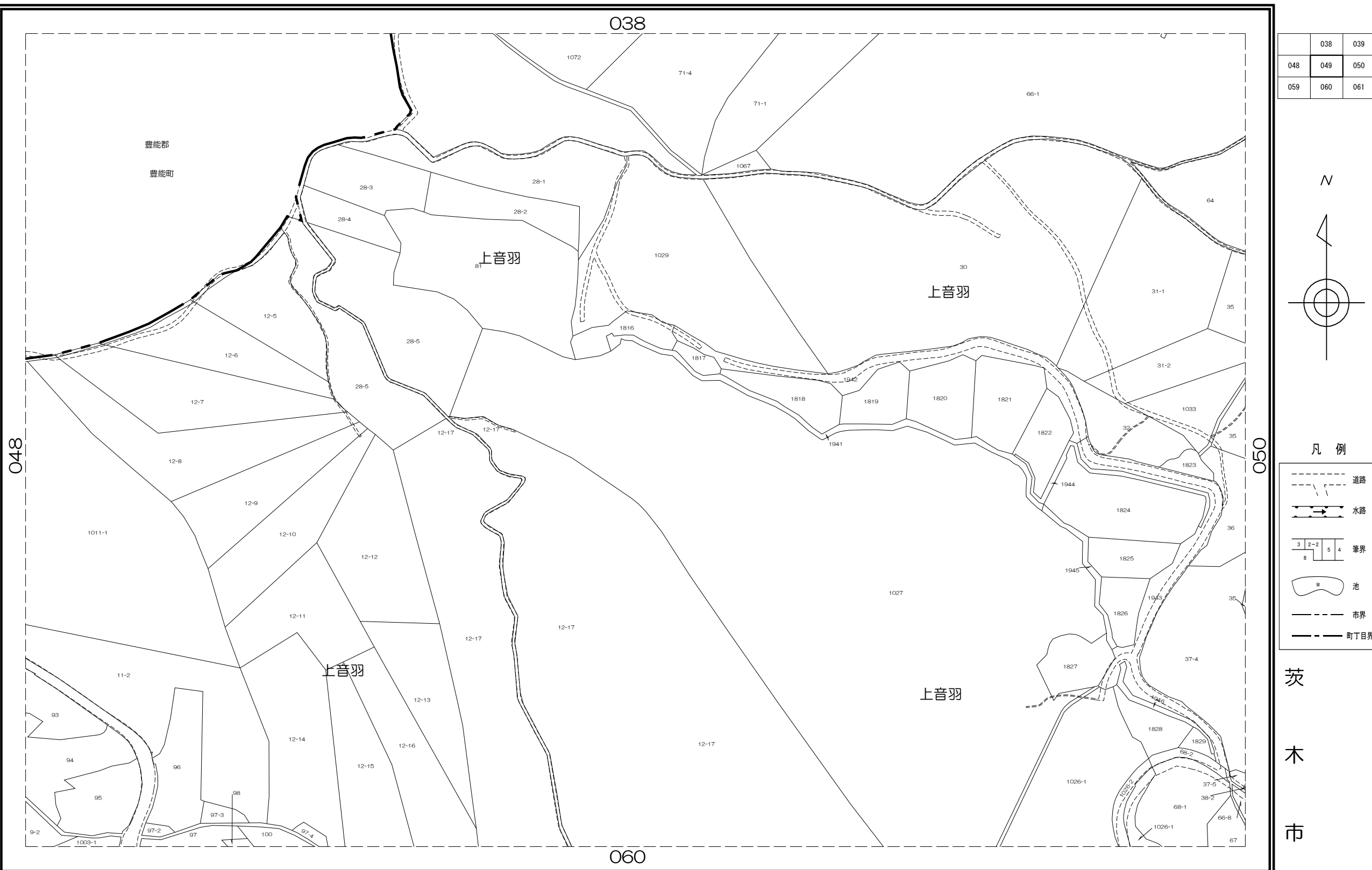
内容：令和 7年 1月 1日現在

この図面は地籍参考図として作成
したものであり権利関係には使用
出来ません。

1: 2000

茨木市地籍参考図

049



内容：令和 7年 1月 1日現在

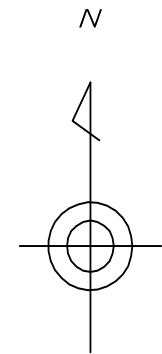
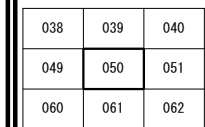
この図面は地籍参考図として作成したものであり権利関係には使用出来ません。

1: 2000

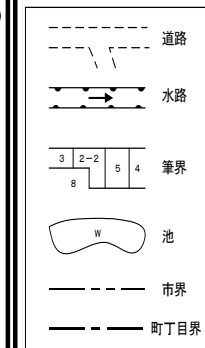
株式会社 パスコ 調製

茨木市地籍参考図

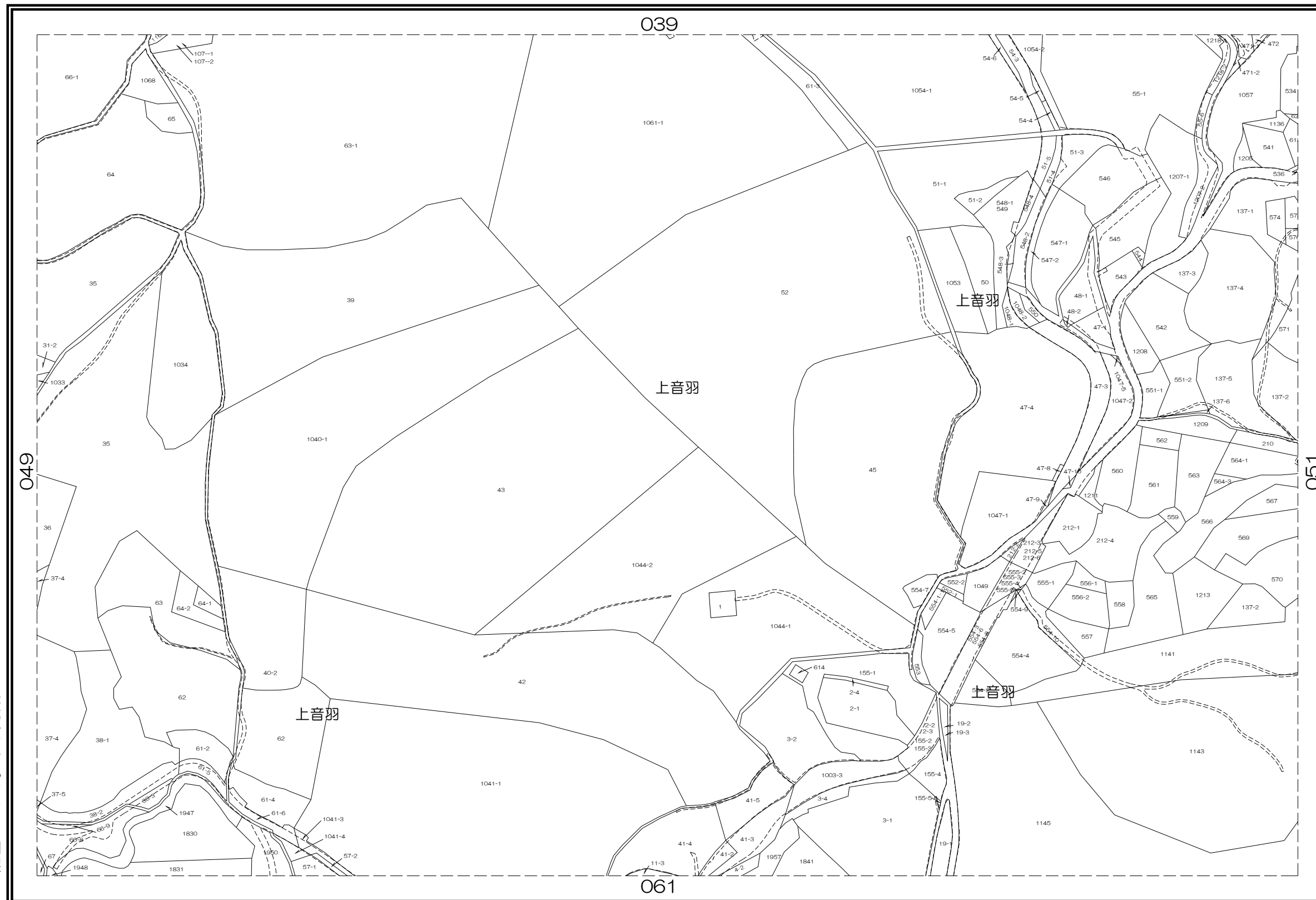
050



凡 例



茨木市



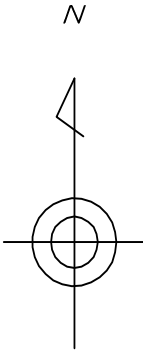
内容：令和 7年 1月 1日現在

この図面は地籍参考図として作成したものであり権利関係には使用出来ません。

1: 2000

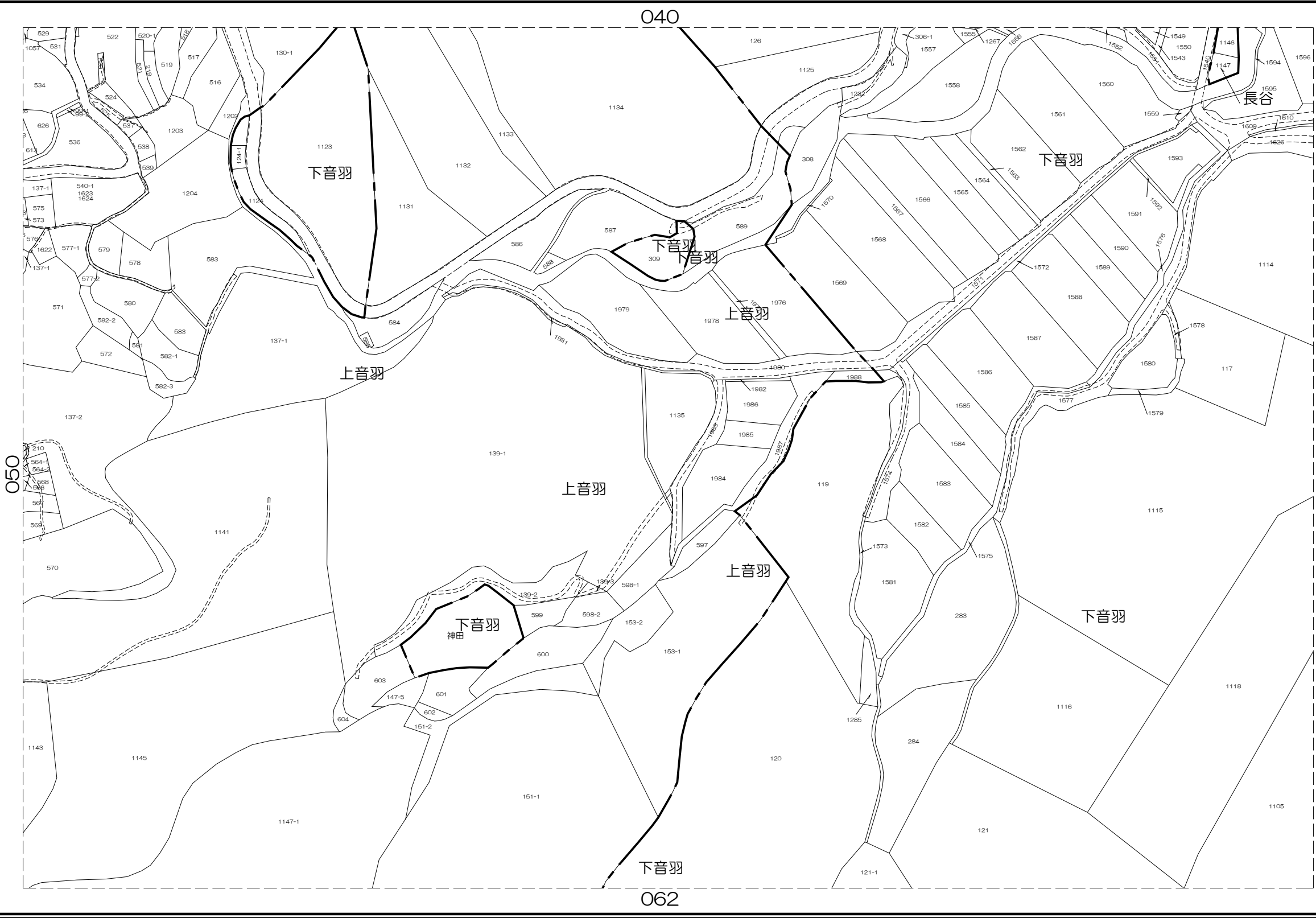
株式会社 パスコ 調製

039	040	041
050	051	052
061	062	063



凡 例	
	道路
	水路
	筆界
	池
	市界
	町丁目界

茨
木
市



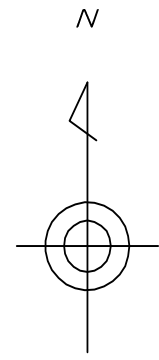
株
式
会
社
パ
ス
コ
調
製

内容：令和 7年 1月 1日現在

この図面は地籍参考図として作成
したものであり権利関係には使用
出来ません。

1: 2000

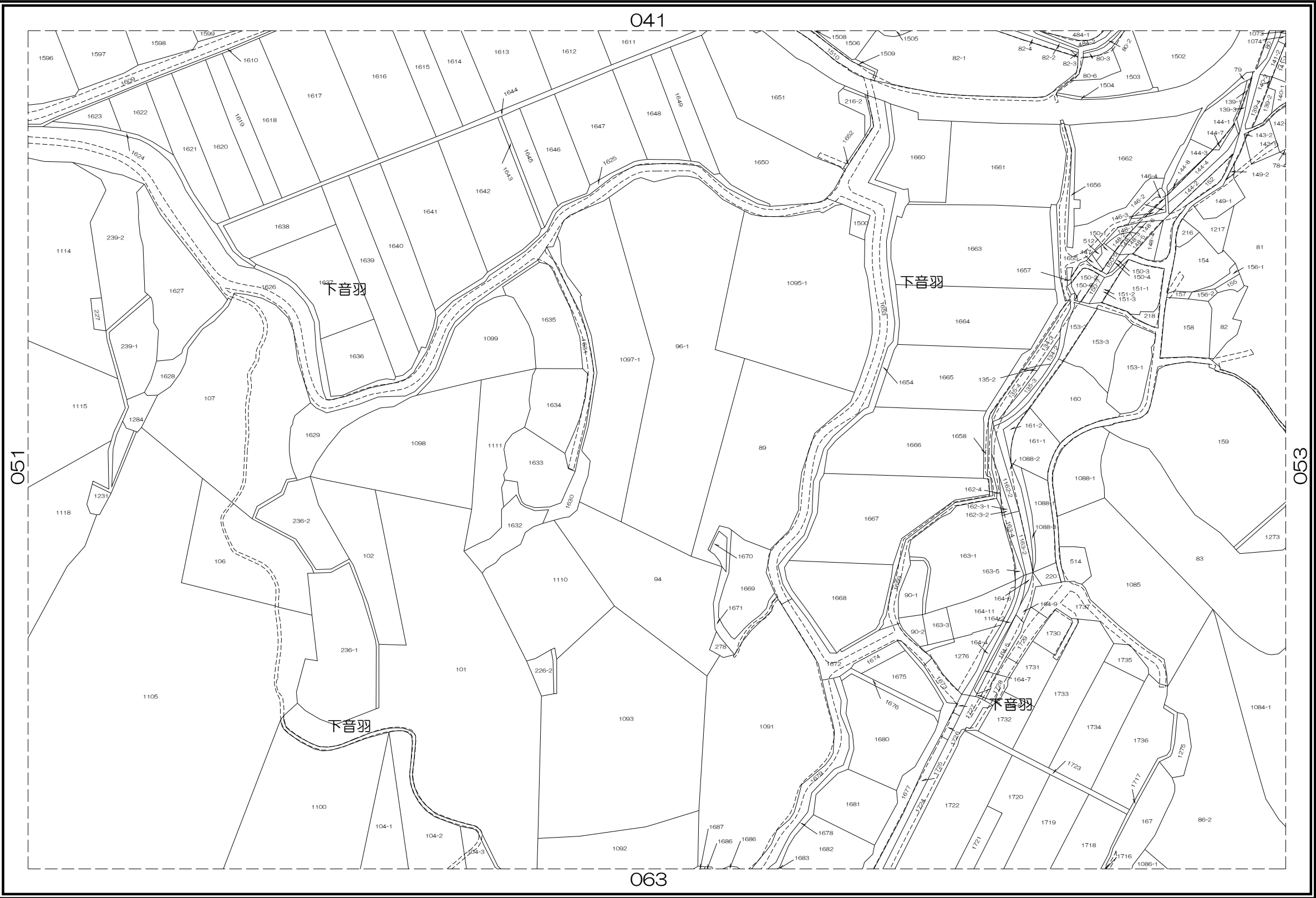
040	041	042
051	052	053
062	063	064



凡 例

- 道路 (dashed line)
- 水路 (line with arrows)
- 筆界 (line with numbers 3, 2-2, 8, 5, 4)
- 池 (shape with 'W')
- 市界 (long dashed line)
- 町丁目界 (short dashed line)

茨
木
市



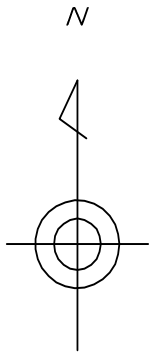
株
式
会
社
パ
ス
コ
調
製

内容：令和 7年 1月 1日現在

この図面は地籍参考図として作成
したものであり権利関係には使用
出来ません。

1: 2000

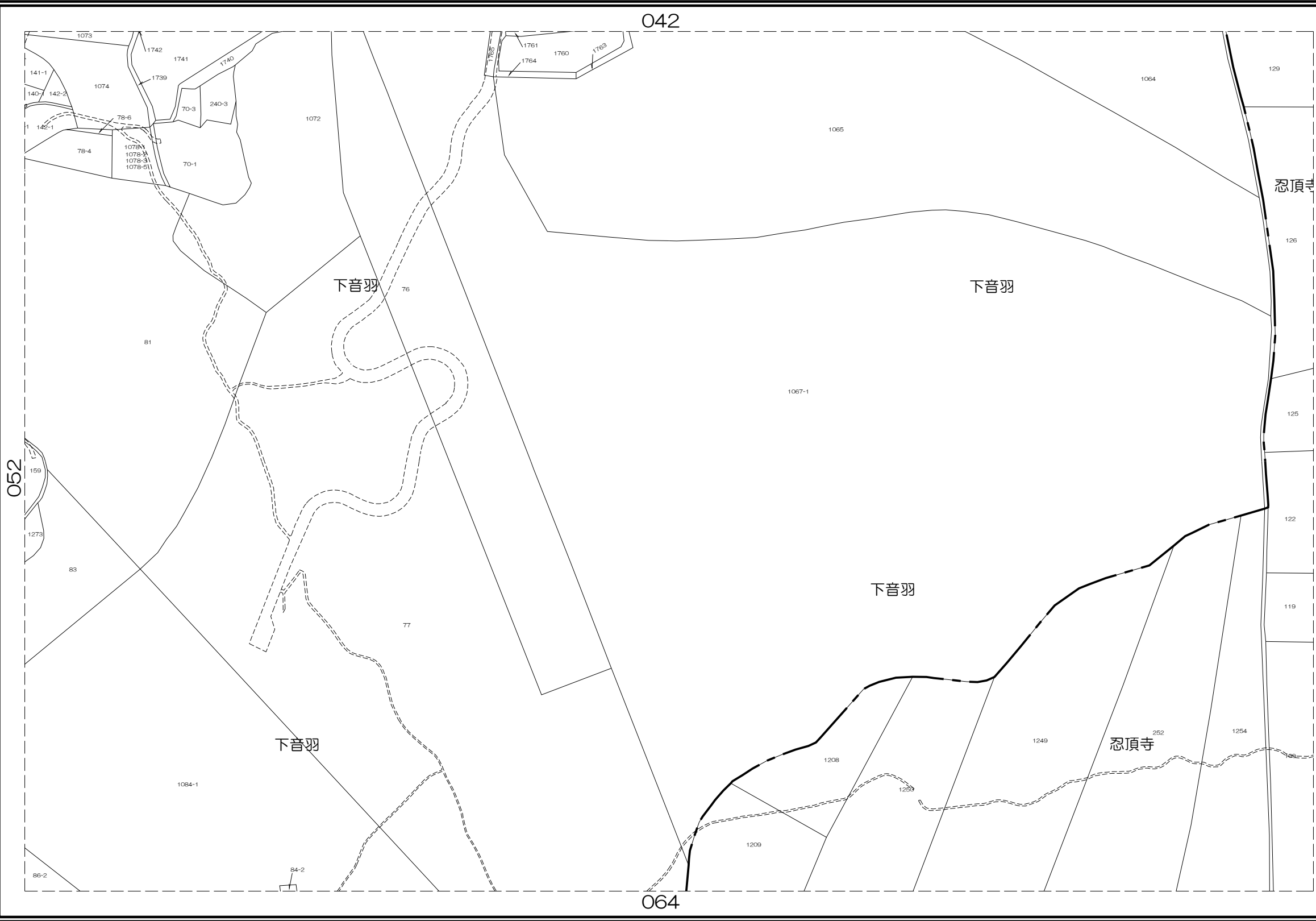
041	042	043
052	053	054
063	064	065



凡 例

- 道路
- 水路
- 筆界
- 池
- 市界
- 町丁目界

茨
木
市



内容：令和 7年 1月 1日現在

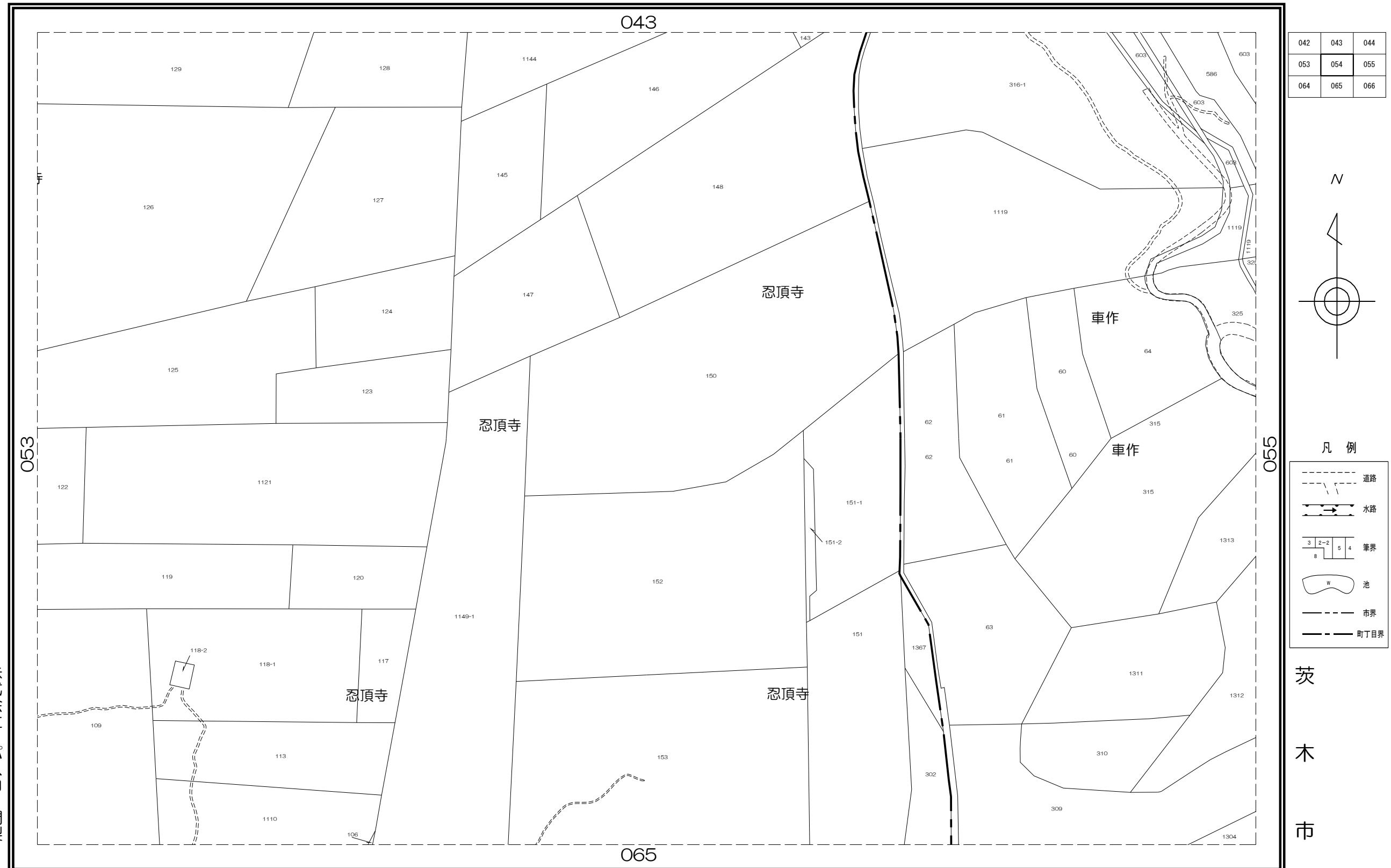
この図面は地籍参考図として作成
したものであり権利関係には使用
出来ません。

1: 2000

株式会
社
パ
ス
コ
調
製

茨木市地籍参考図

054



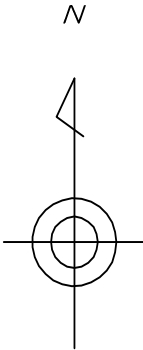
内容：令和 7年 1月 1日現在

この図面は地籍参考図として作成したものであり権利関係には使用出来ません。

1: 2000

株式会社 パスコ 調製

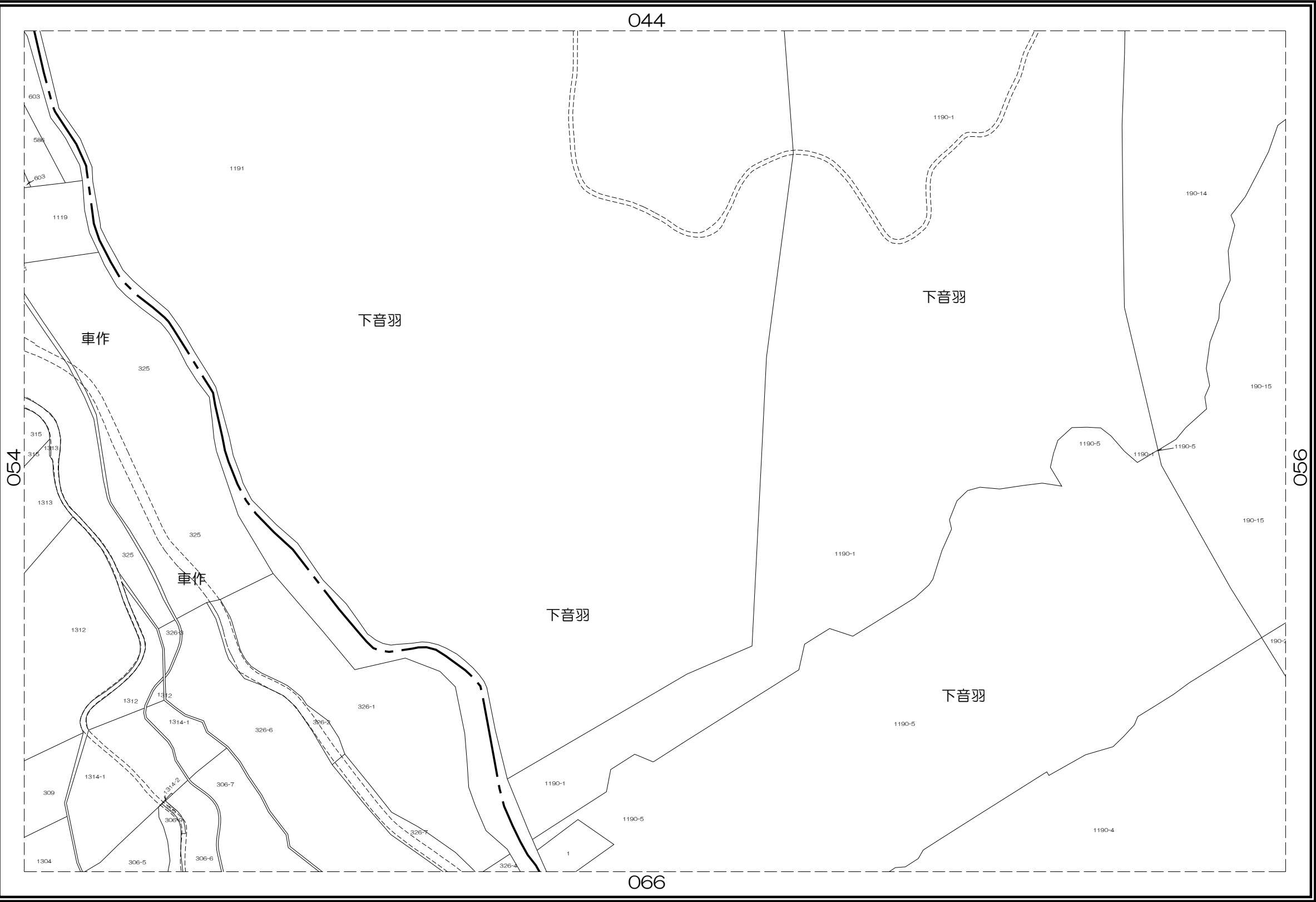
043	044	045
054	055	056
065	066	067



凡 例

	道路
	水路
	筆界
	池
	市界
	町丁目界

茨
木
市



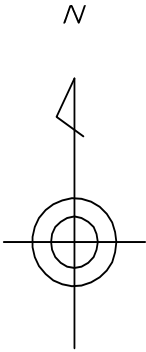
内容：令和 7年 1月 1日現在

この図面は地籍参考図として作成
したものであり権利関係には使用
出来ません。

1: 2000

株
式
会
社
パ
ス
コ
調
製

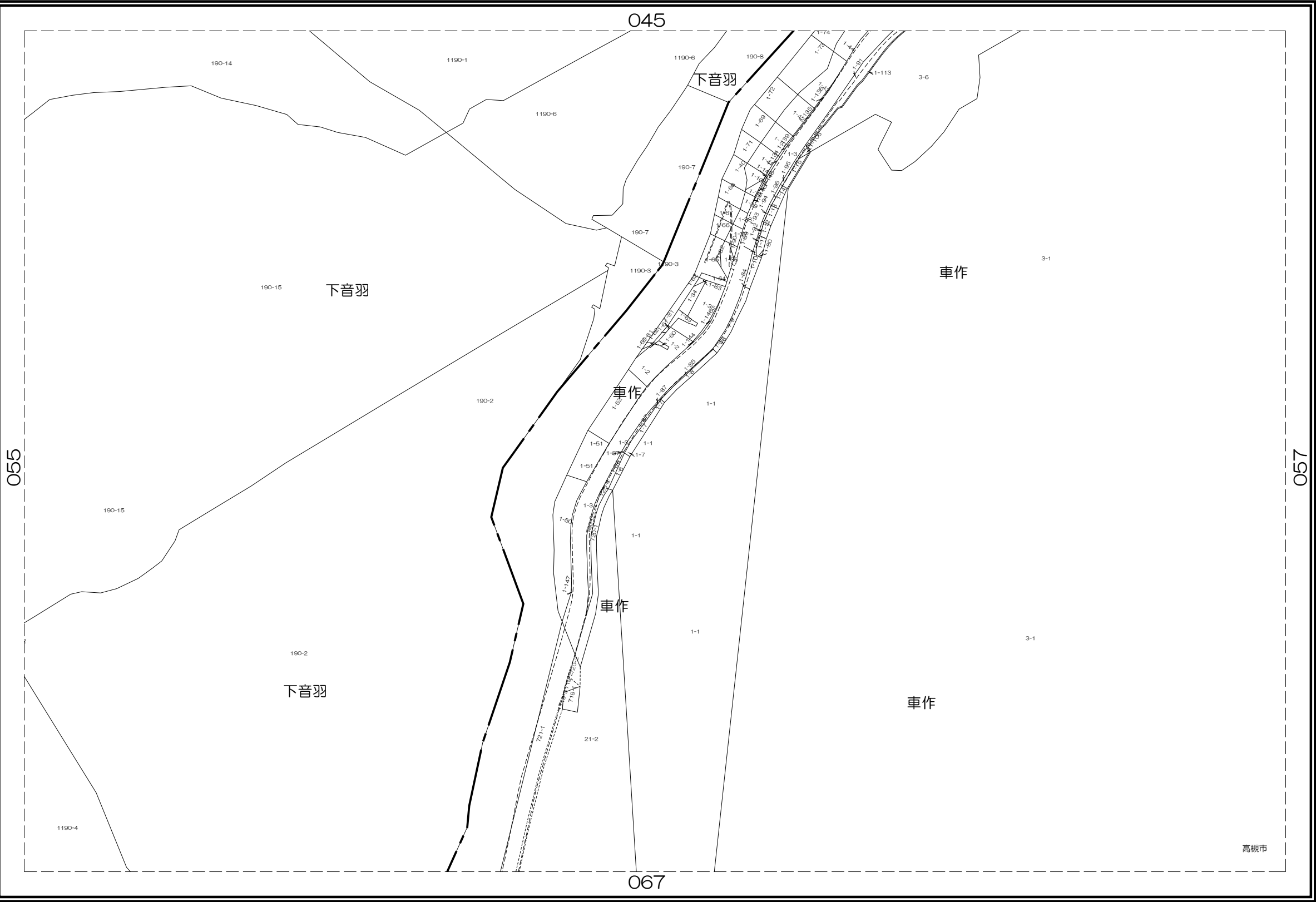
044	045	046
055	056	057
066	067	068



凡 例

	道路
	水路
	筆界
	池
	市界
	町丁目界

茨
木
市



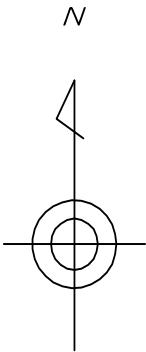
株式会社
パスコ
調製

内容：令和 7年 1月 1日現在

この図面は地籍参考図として作成
したものであり権利関係には使用
出来ません。

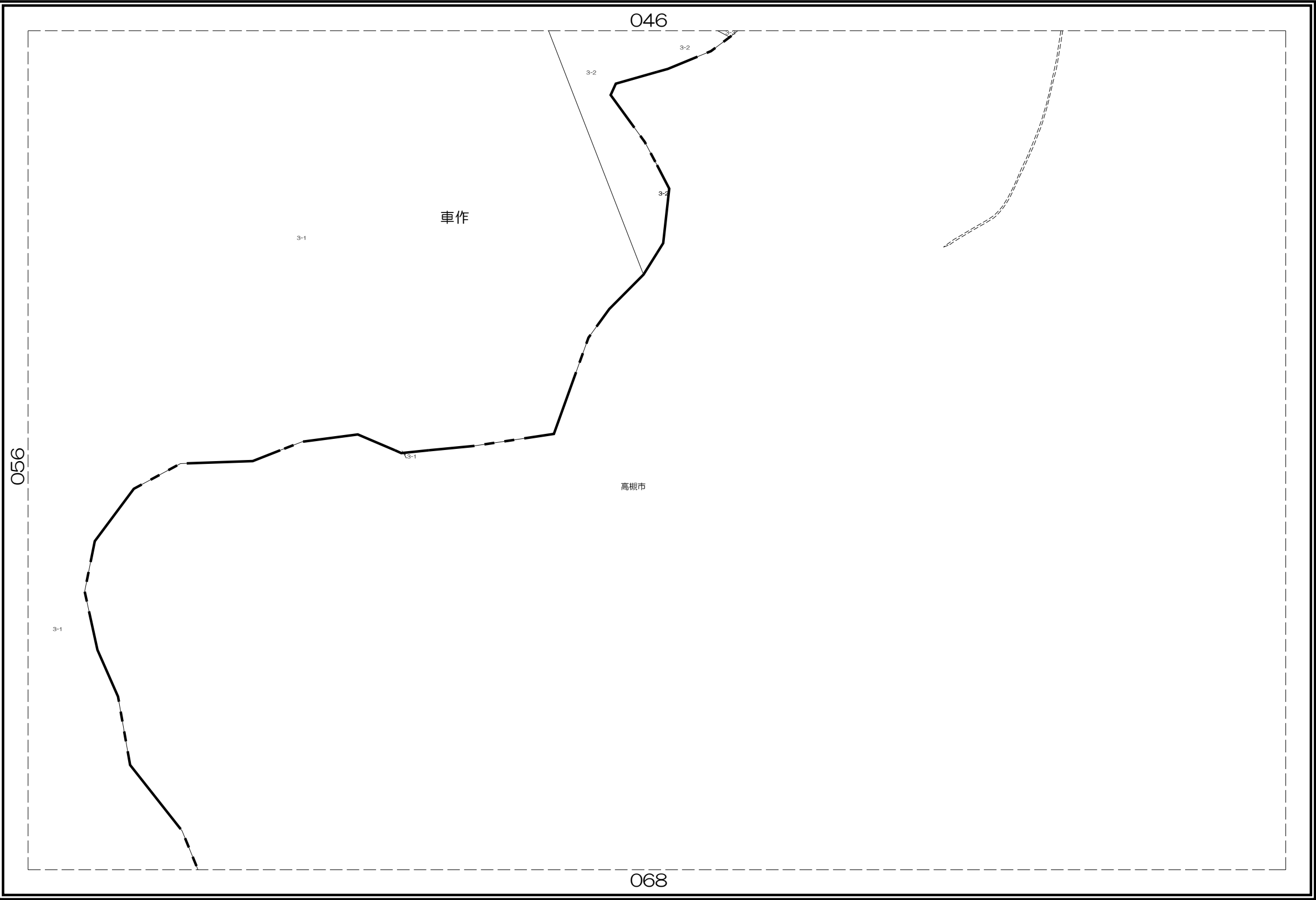
1: 2000

045	046	047
056	057	
067	068	



凡 例	
	道路
	水路
	筆界
	池
	市界
	町丁目界

茨
木
市



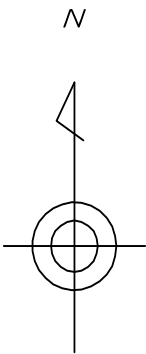
株
式
会
社
パ
ス
コ
調
製

内容：令和 7年 1月 1日現在

この図面は地籍参考図として作成
したものであり権利関係には使用
出来ません。

1: 2000

		048
	058	059
069	070	071



凡 例

	道路
	水路
	筆界
	池
	市界
	町丁目界

茨
木
市

株
式
会
社
パ
ス
コ
調
製



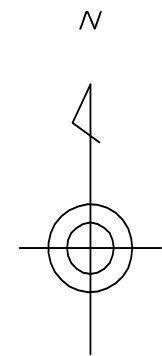
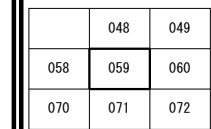
内容：令和 7年 1月 1日現在

この図面は地籍参考図として作成
したものであり権利関係には使用
出来ません。

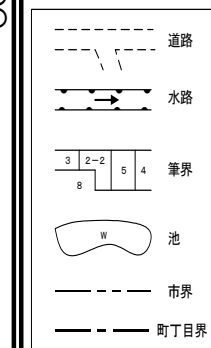
1: 2000

茨木市地籍参考図

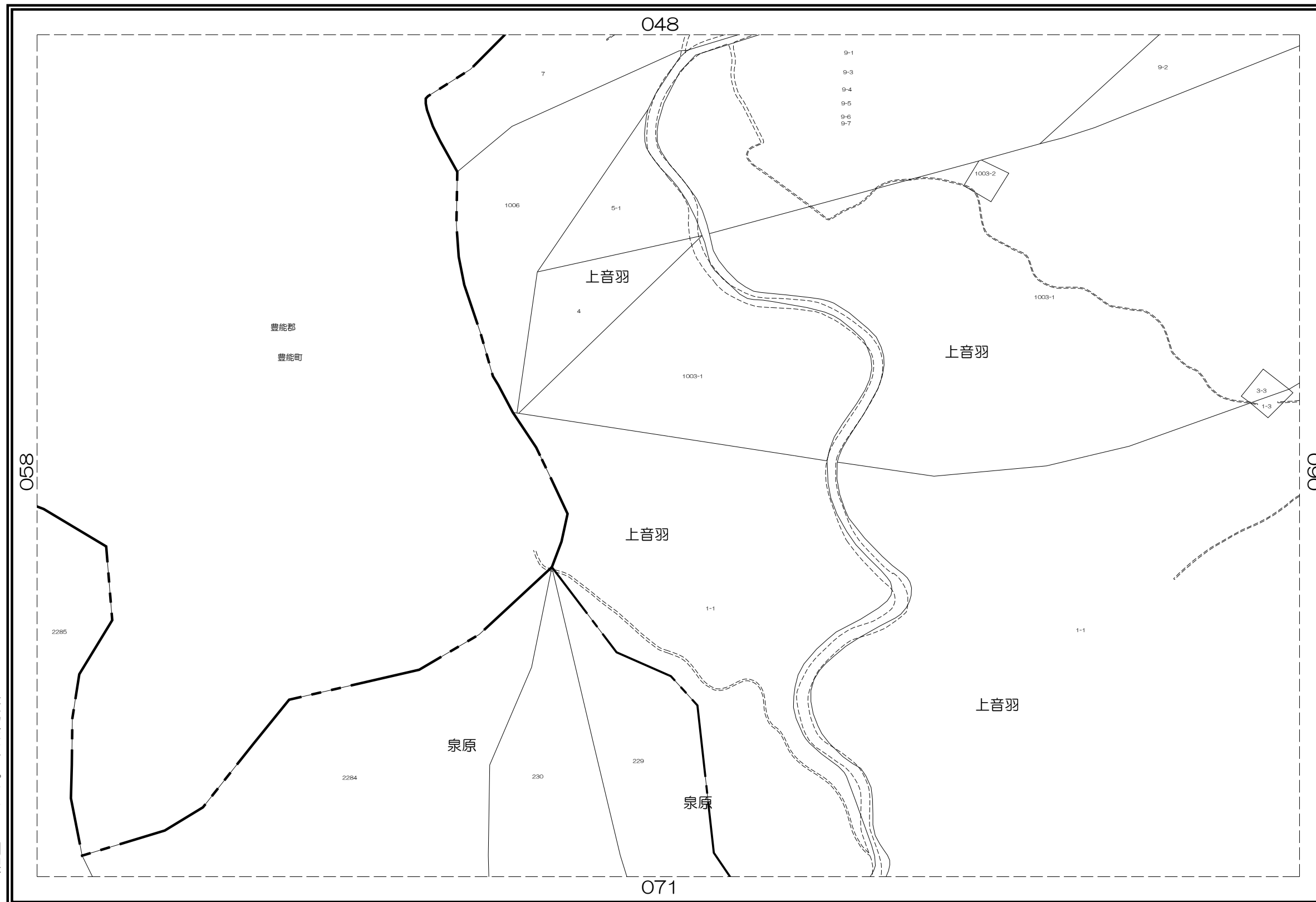
059



凡 例



茨木市



内容：令和 7年 1月 1日現在

この図面は地籍参考図として作成
したものであり権利関係には使用
出来ません。

1: 2000

株式会社 パスコ 調製

060



1: 2000

061

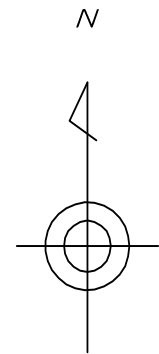


株式会社 パスコ 調製

この図面は地籍参考図として作成したものであり権利関係には使用出来ません。

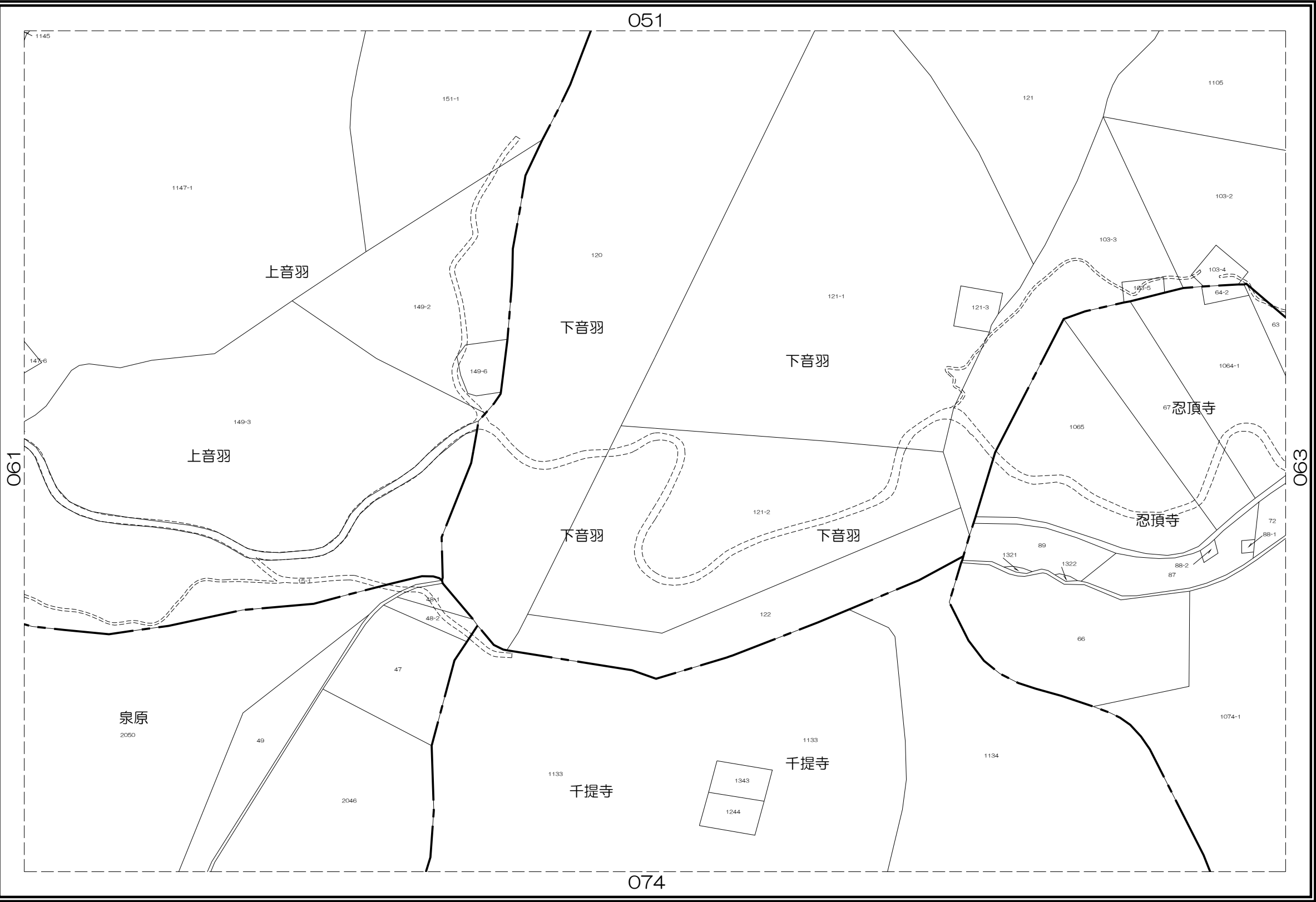
1: 2000

050	051	052
061	062	063
073	074	075



凡 例	
	道路
	水路
	筆界
	池
	市界
	町丁目界

茨
木
市



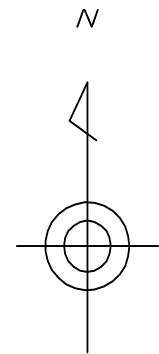
株
式
会
社
パ
ス
コ
調
製

内容：令和 7年 1月 1日現在

この図面は地籍参考図として作成
したものであり権利関係には使用
出来ません。

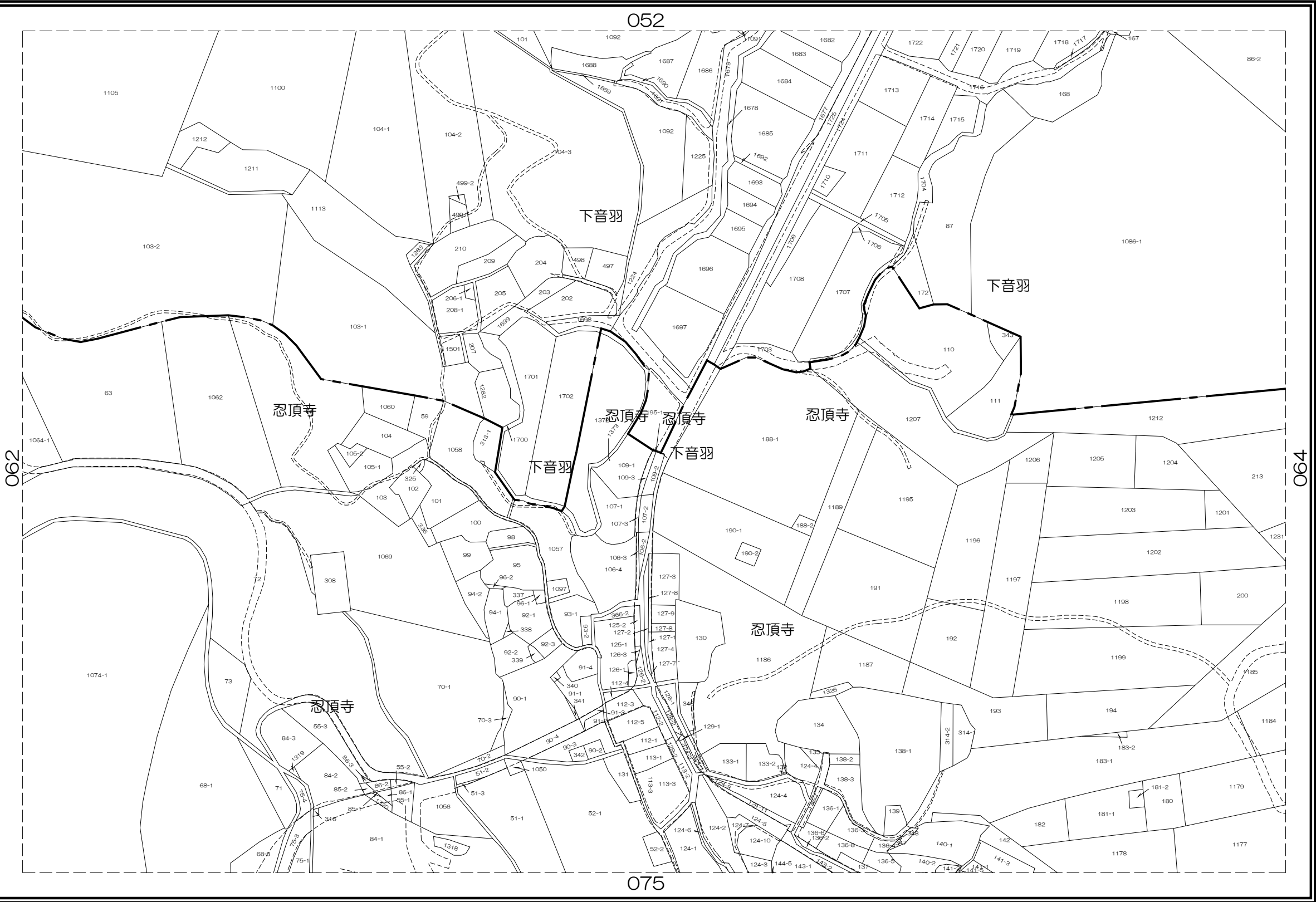
1: 2000

051	052	053
062	063	064
074	075	076



凡 例	
	道路
	水路
	筆界
	池
	市界
	町丁目界

茨
木
市



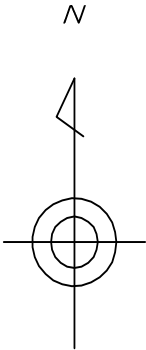
株
式
会
社
パ
ス
コ
調
製

内容：令和 7年 1月 1日現在

この図面は地籍参考図として作成
したものであり権利関係には使用
出来ません。

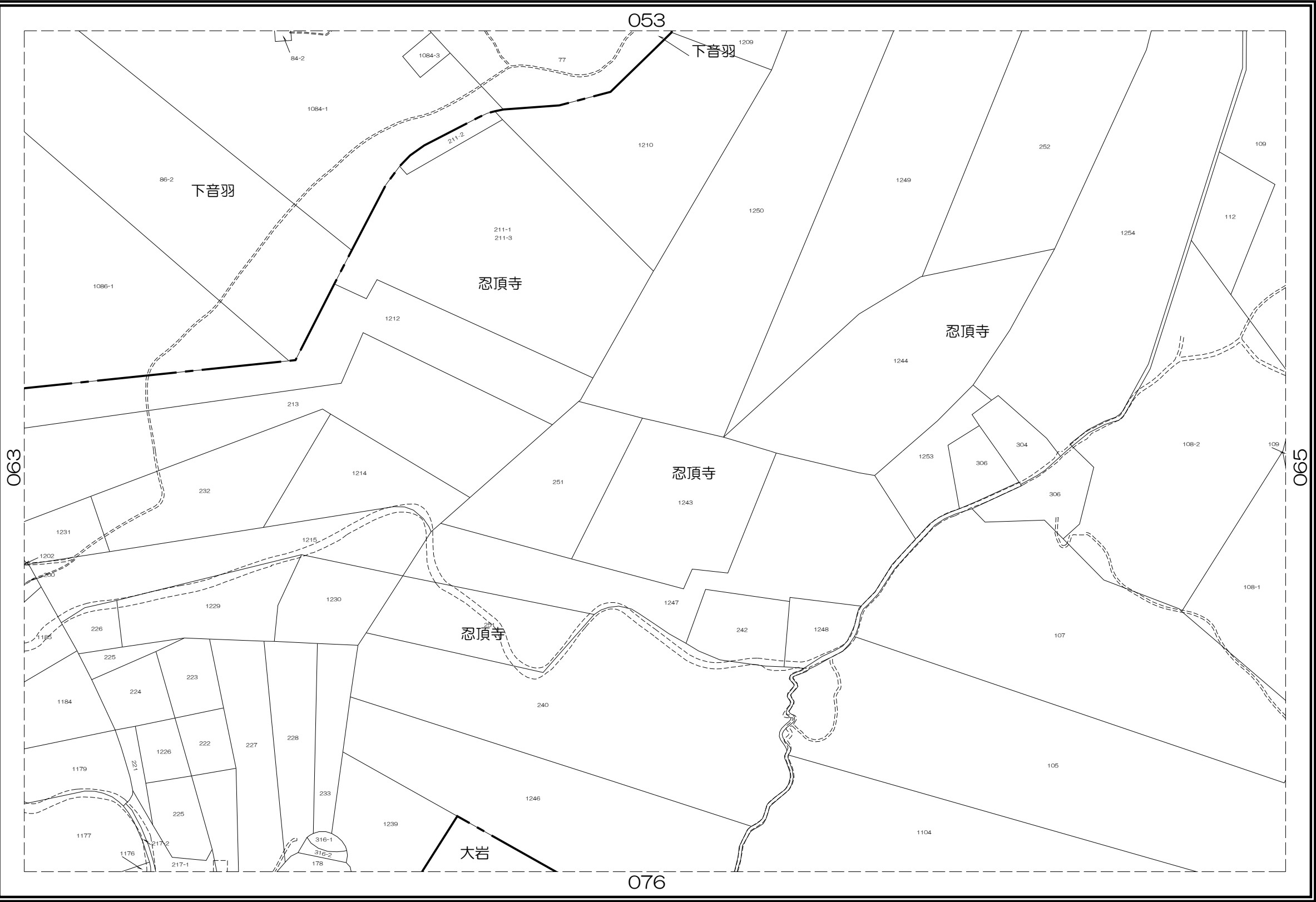
1: 2000

052	053	054
063	064	065
075	076	077



凡 例	
	道路
	水路
	筆界
	池
	市界
	町丁目界

茨
木
市



株
式
会
社
パ
ス
コ
調
製

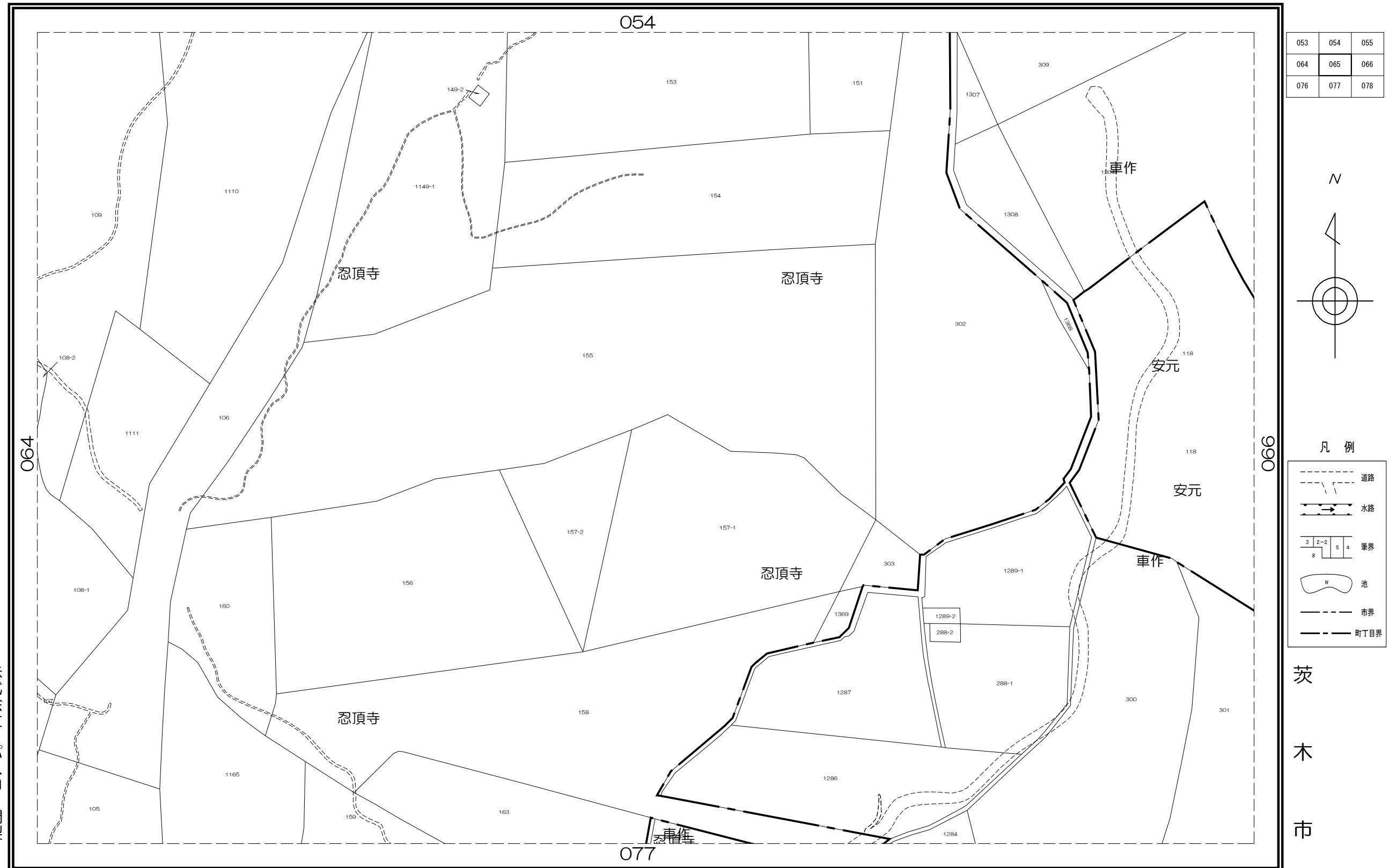
内容：令和 7年 1月 1日現在

この図面は地籍参考図として作成
したものであり権利関係には使用
出来ません。

1: 2000

茨木市地籍参考図

065



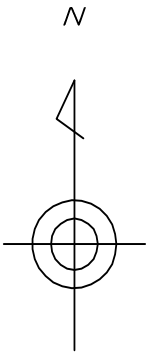
内容：令和 7年 1月 1日現在

この図面は地籍参考図として作成
したものであり権利関係には使用
出来ません。

1: 2000

株式会社 パスコ 調製

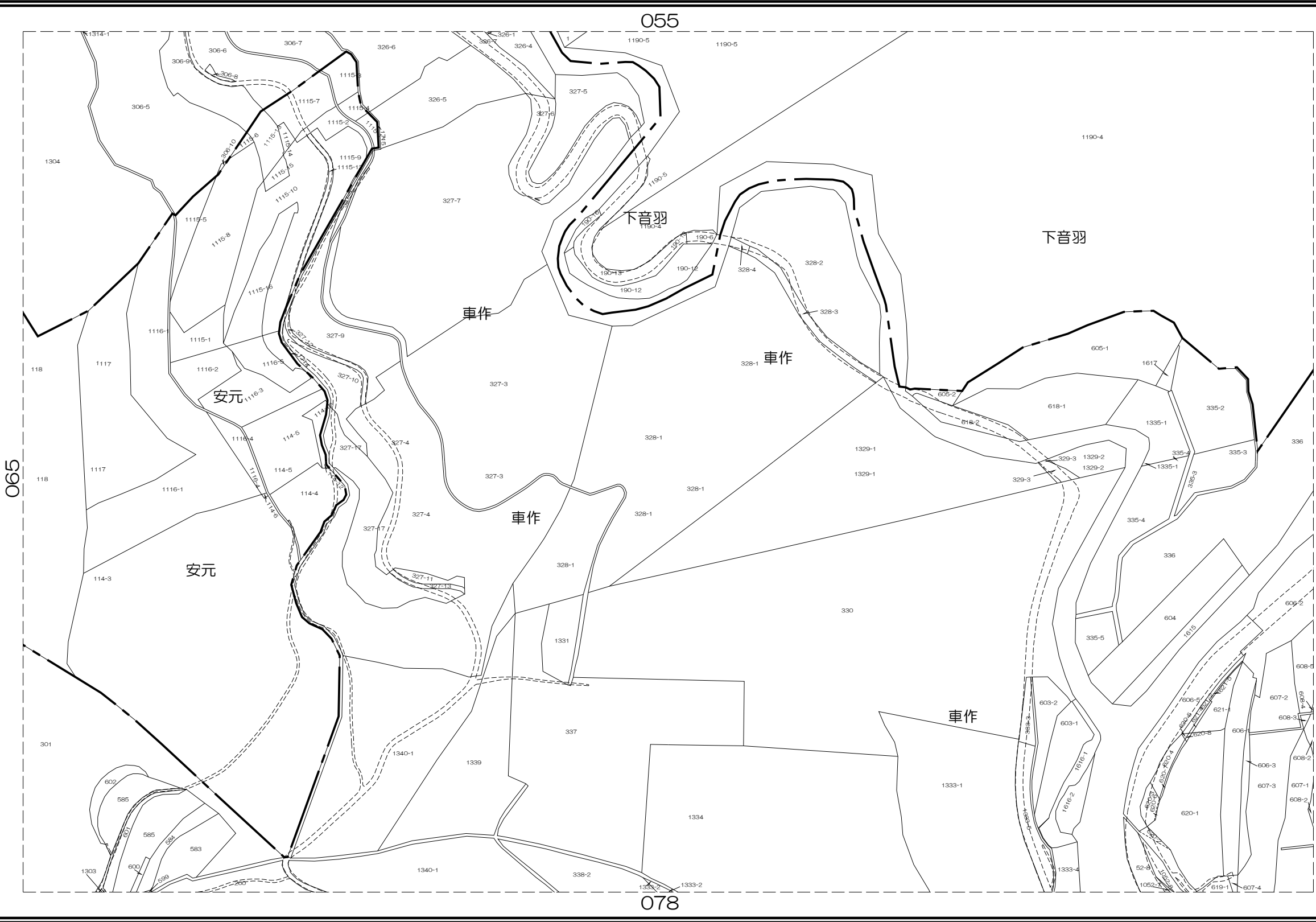
054	055	056
065	066	067
077	078	079



凡 例

	道路
	水路
	筆界
	池
	市界
	町丁目界

茨
木
市



株
式
会
社
パ
ス
コ
調
製

内容：令和 7年 1月 1日現在

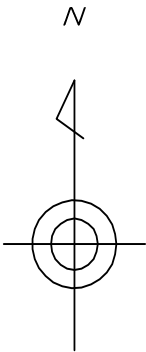
この図面は地籍参考図として作成
したものであり権利関係には使用
出来ません。

1: 2000

茨木市地籍参考図

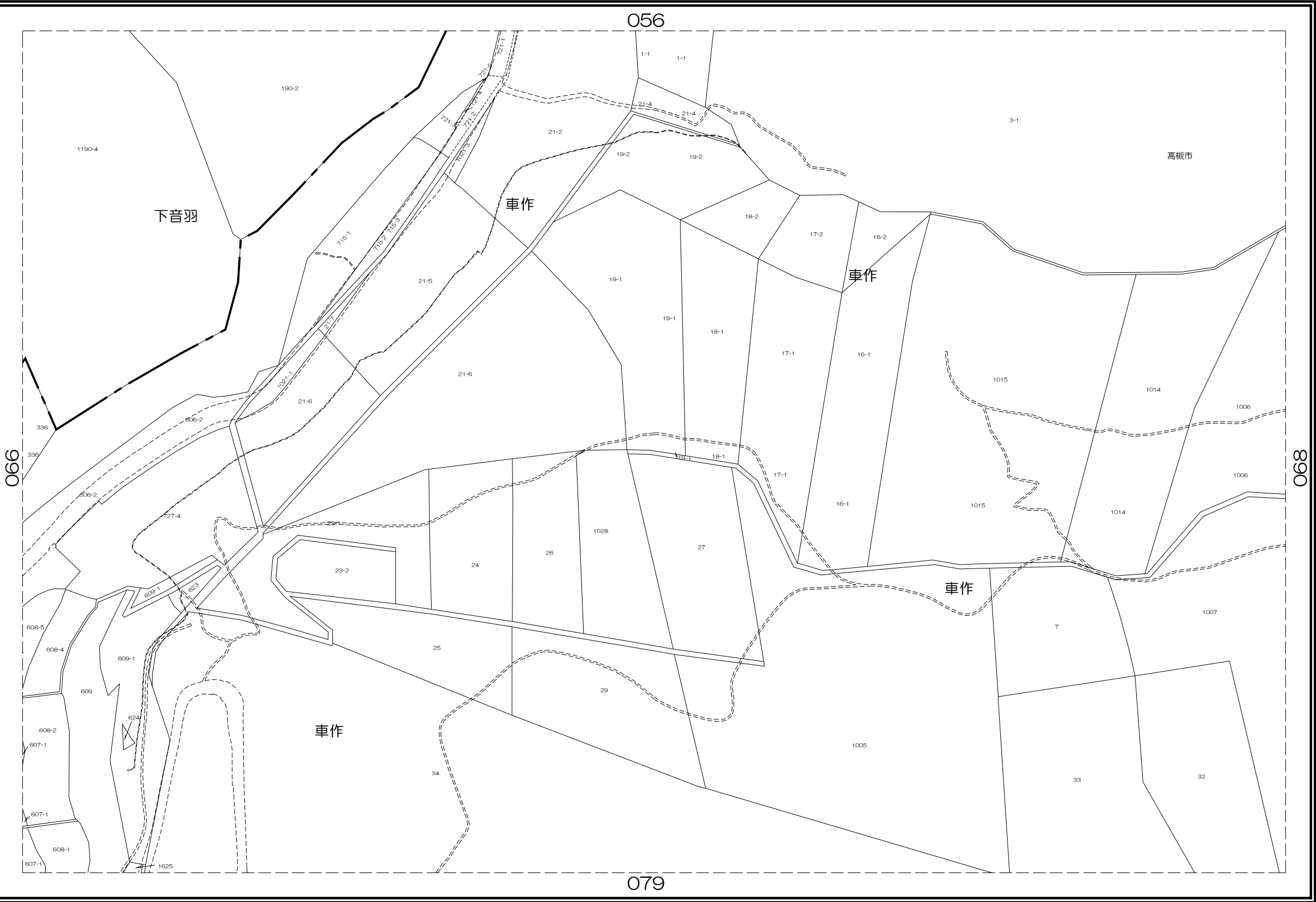
067

055	056	057
066	067	068
078	079	080



凡 例	
	道路
	水路
	筆界
	池
	市界
	町丁目界

茨
木
市



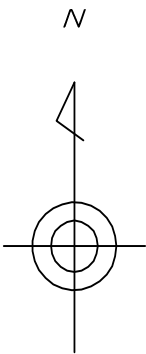
株
式
会
社
パ
ス
コ
調
製

内容：令和 7年 1月 1日現在

この図面は地籍参考図として作成
したものであり権利関係には使用
出来ません。

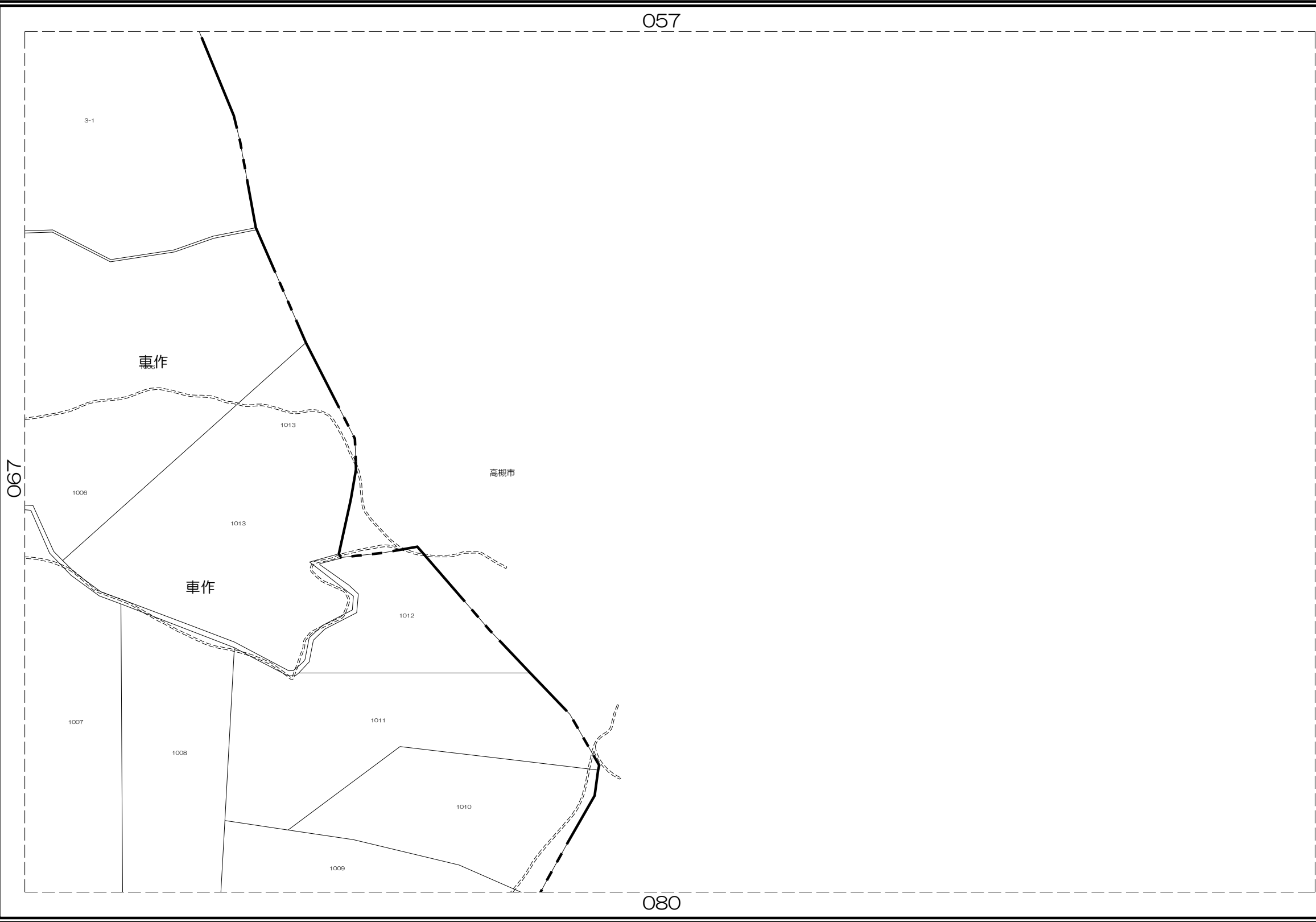
1: 2000

056	057	
067	068	
079	080	



凡 例	
	道路
	水路
	筆界
	池
	市界
	町丁目界

茨
木
市



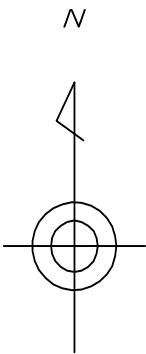
株式会社
パスコ
調製

内容：令和 7年 1月 1日現在

この図面は地籍参考図として作成
したものであり権利関係には使用
出来ません。

1: 2000

		058
	069	070
	081	082



凡 例

	道路
	水路
	筆界
	池
	市界
	町丁目界

茨
木
市

070

泉原

泉原

292-3

豊能郡
豊能町

081

内容：令和 7年 1月 1日現在

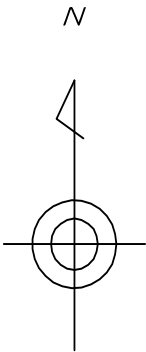
この図面は地籍参考図として作成
したものであり権利関係には使用
出来ません。

1: 2000

茨木市地籍参考図

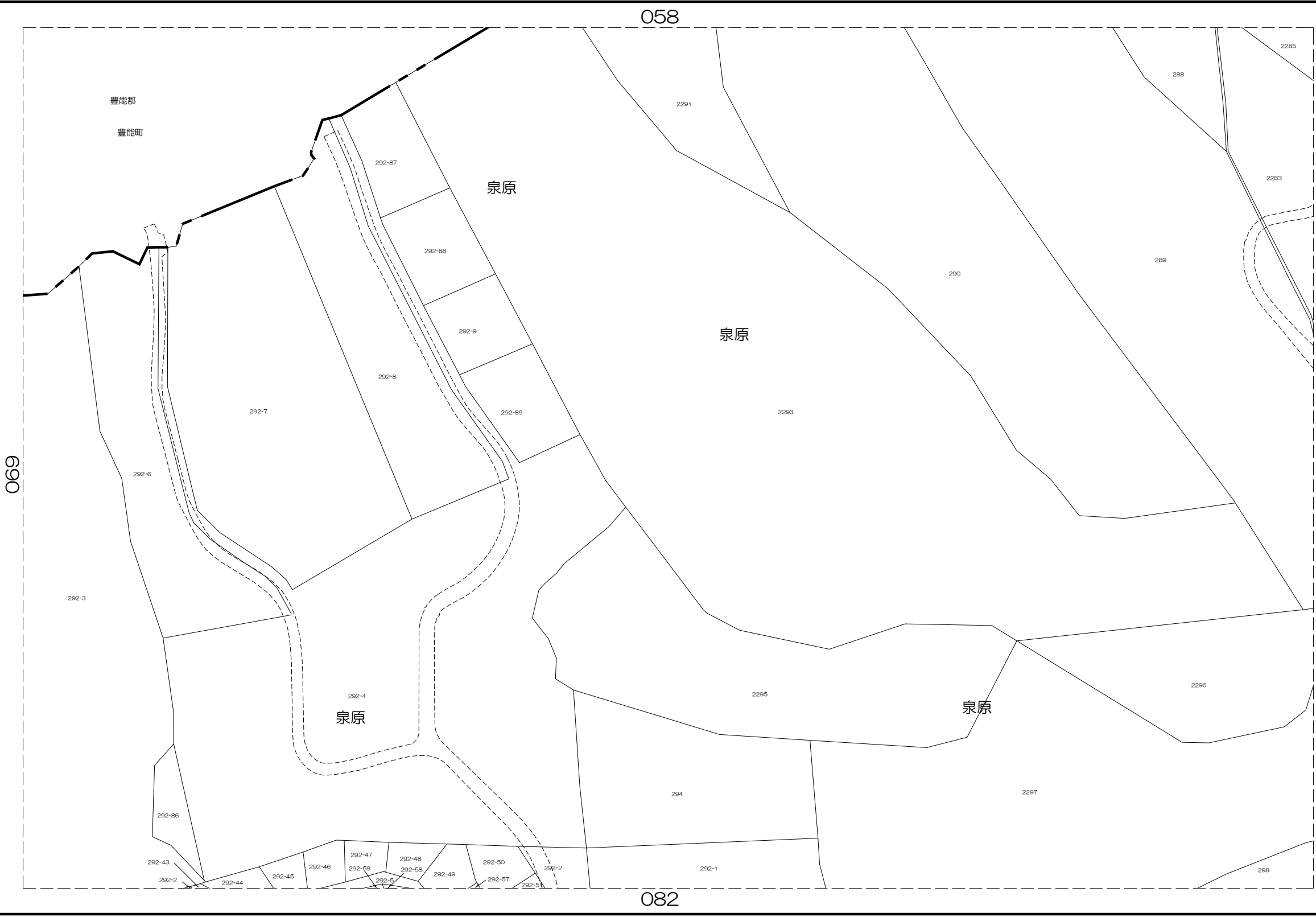
070

	058	059
069	070	071
081	082	083



凡 例	
	道路
	水路
	筆界
	池
	市界
	町丁目界

茨
木
市



株
式
会
社
パ
ス
コ
調
製

内容：令和 7年 1月 1日現在

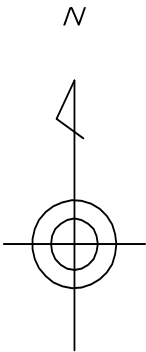
この図面は地籍参考図として作成
したものであり権利関係には使用
出来ません。

1: 2000

茨木市地籍参考図

071

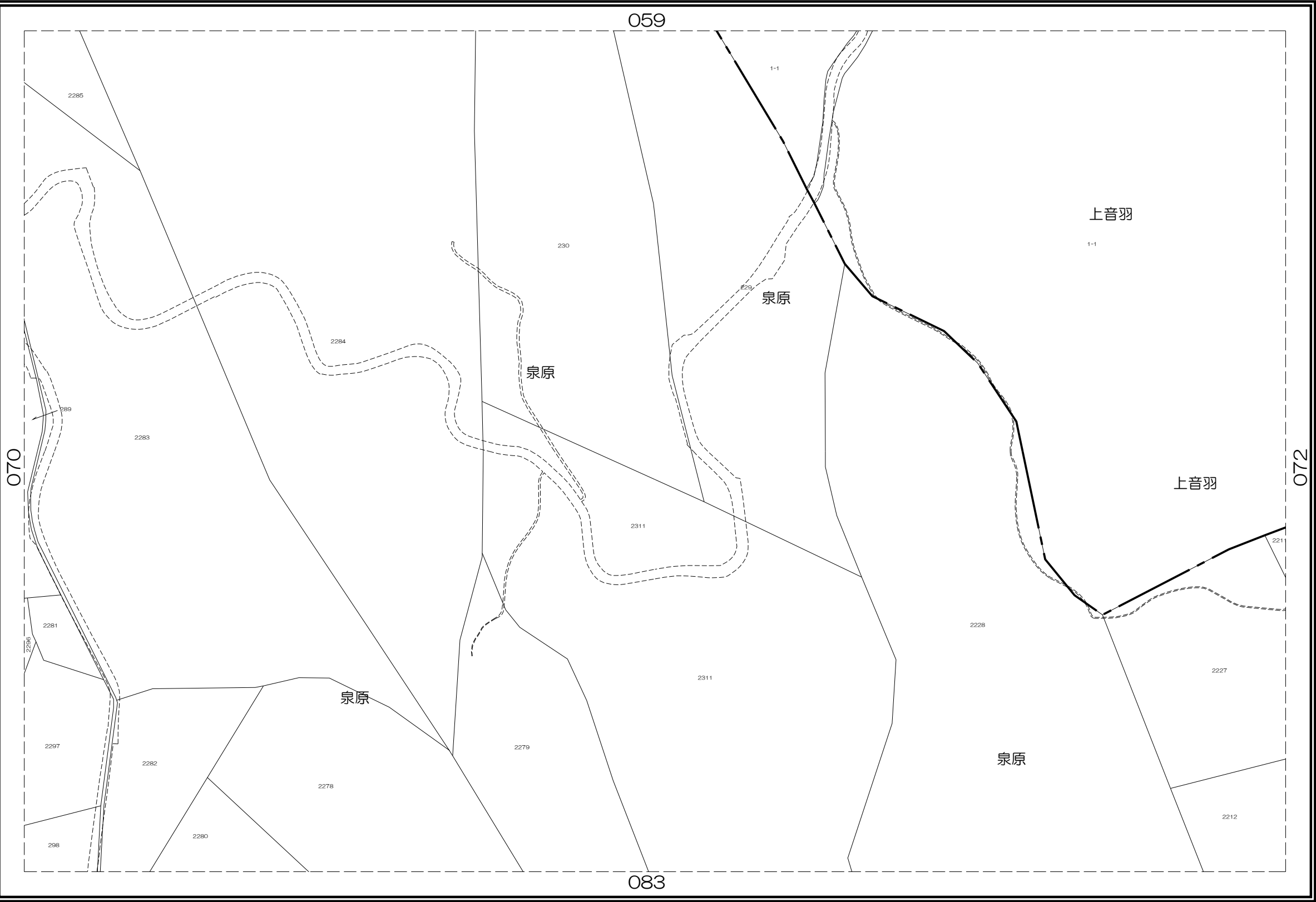
058	059	060
070	071	072
082	083	084



凡 例

	道路
	水路
	筆界
	池
	市界
	町丁目界

茨
木
市



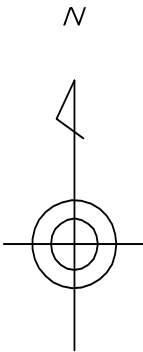
株
式
会
社
パ
ス
コ
調
製

内容：令和 7年 1月 1日現在

この図面は地籍参考図として作成
したものであり権利関係には使用
出来ません。

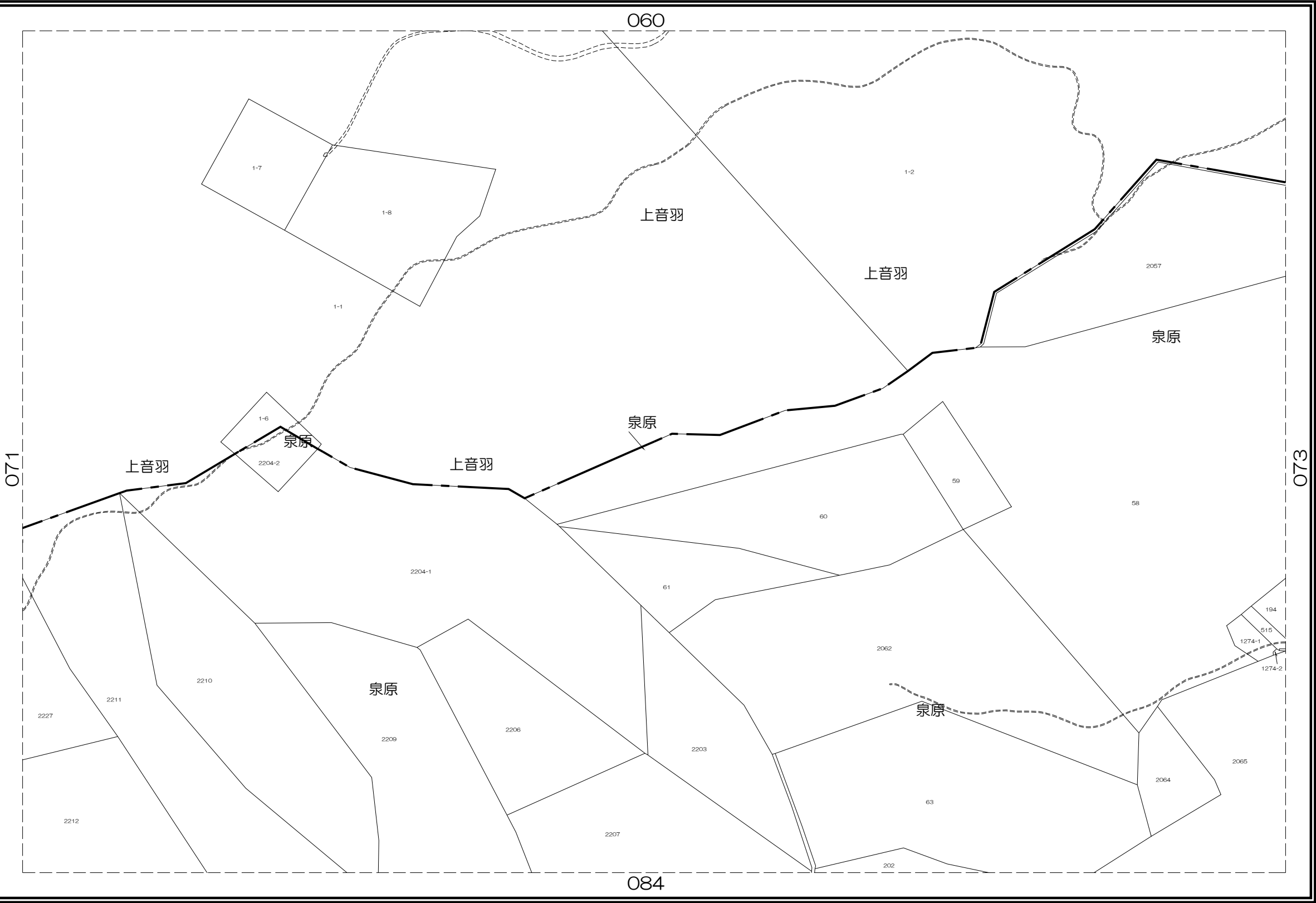
1: 2000

059	060	061
071	072	073
083	084	085



凡 例	
	道路
	水路
	筆界
	池
	市界
	町丁目界

茨
木
市



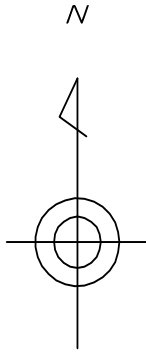
株
式
会
社
パ
ス
コ
調
製

内容：令和 7年 1月 1日現在

この図面は地籍参考図として作成
したものであり権利関係には使用
出来ません。

1: 2000

060	061	062
072	073	074
084	085	086



凡 例

	道路
	水路
	筆界
	池
	市界
	町丁目界

茨
木
市



株
式
会
社
パ
ス
コ
調
製

内容：令和 7年 1月 1日現在

この図面は地籍参考図として作成
したものであり権利関係には使用
出来ません。

1: 2000

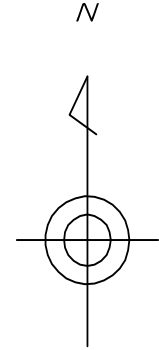
074



株式会社 パスコ 調製

1: 2000

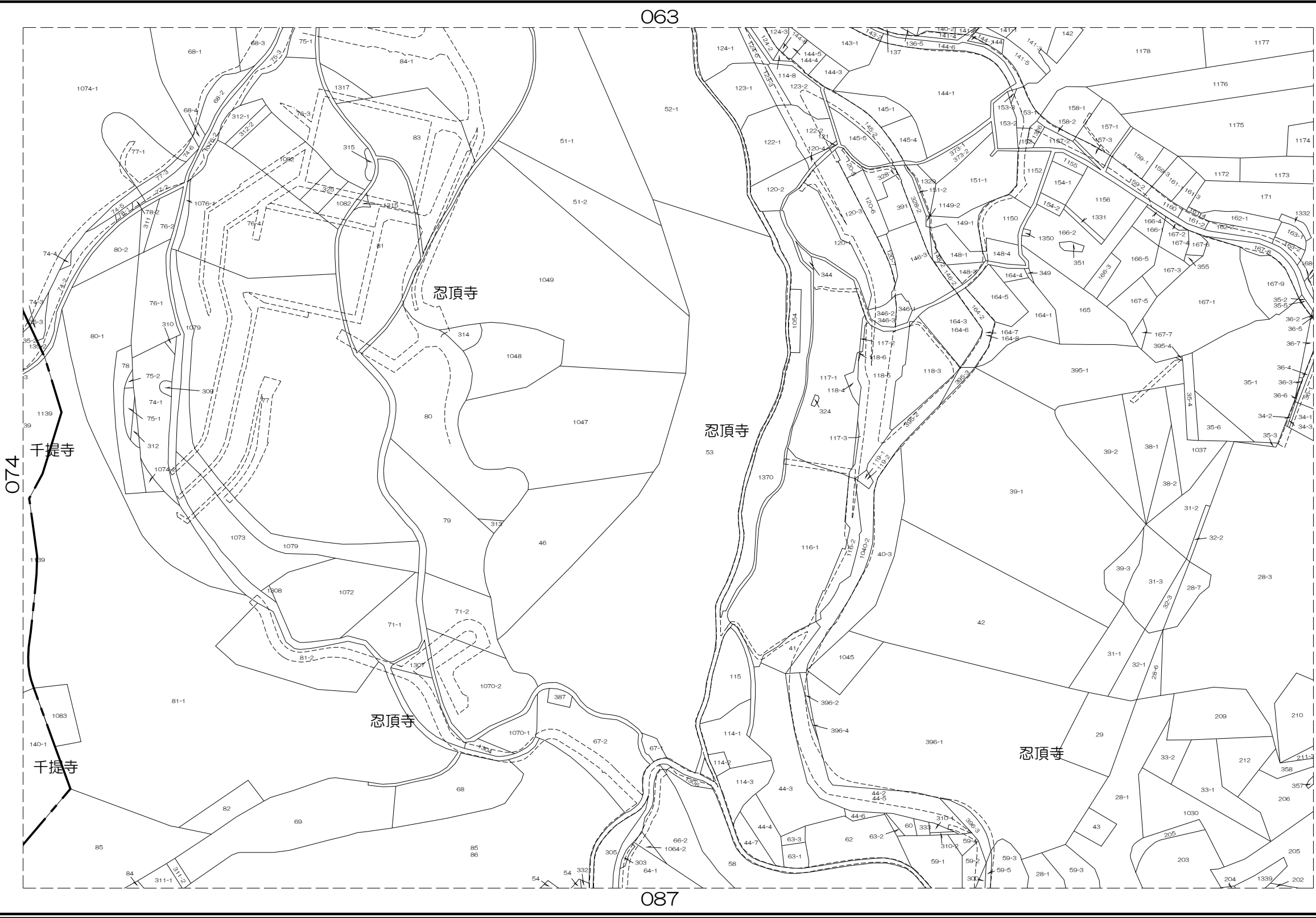
062	063	064
074	075	076
086	087	088



凡 例

- 道路
- 水路
- 筆界
- 池
- 市界
- 町丁目界

茨
木
市



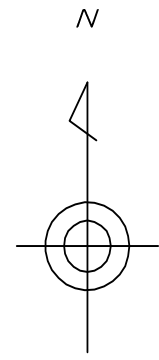
株式会社
パスコ
調製

内容：令和 7年 1月 1日現在

この図面は地籍参考図として作成
したものであり権利関係には使用
出来ません。

1: 2000

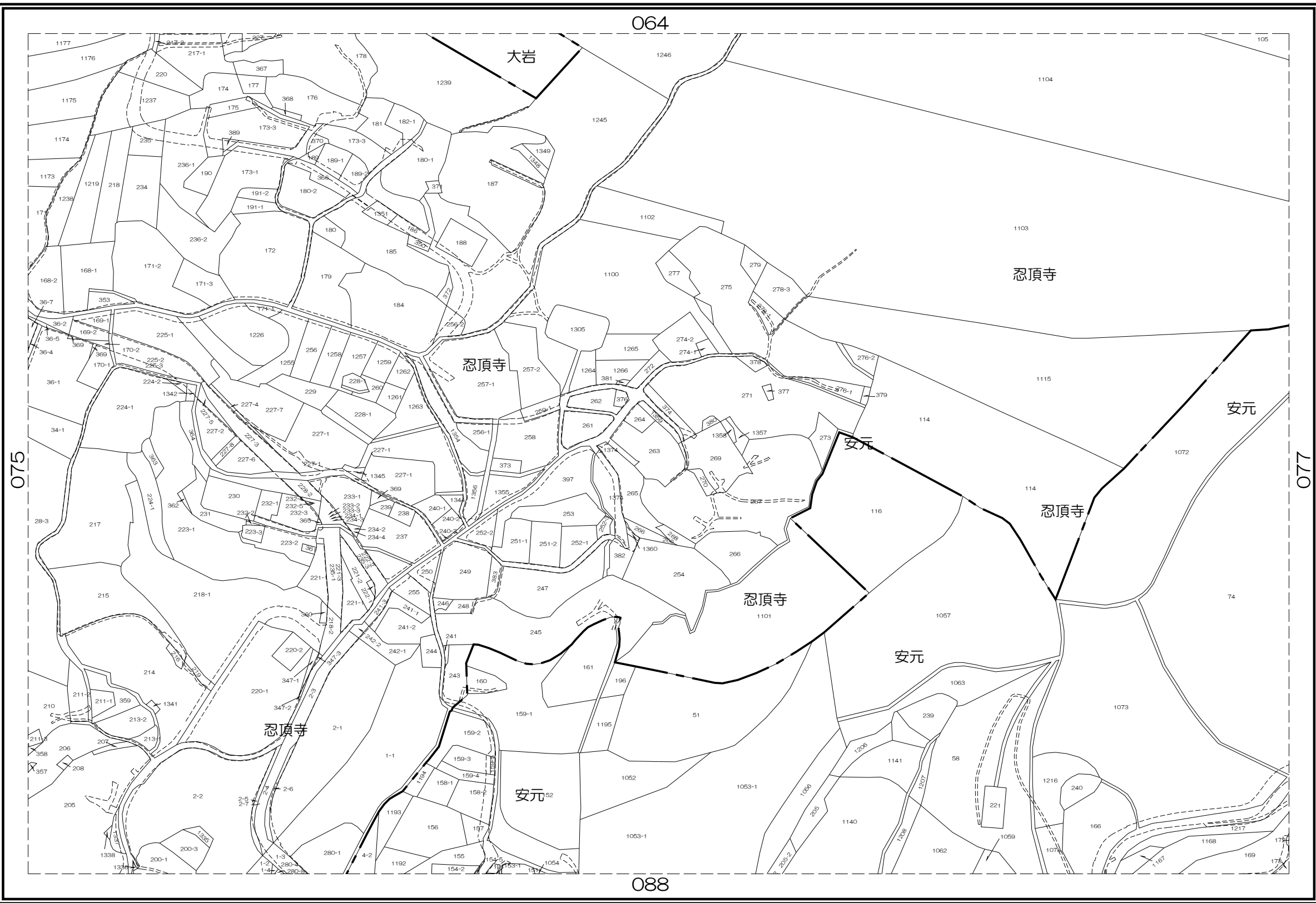
063	064	065
075	076	077
087	088	089



凡 例

- 道路
- 水路
- 筆界
- 池
- 市界
- 町丁目界

茨
木
市



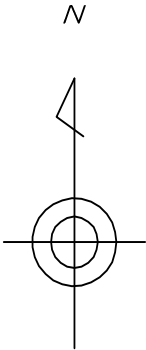
株式会
社 パ
ス コ
調 製

内容：令和 7年 1月 1日現在

この図面は地籍参考図として作成
したものであり権利関係には使用
出来ません。

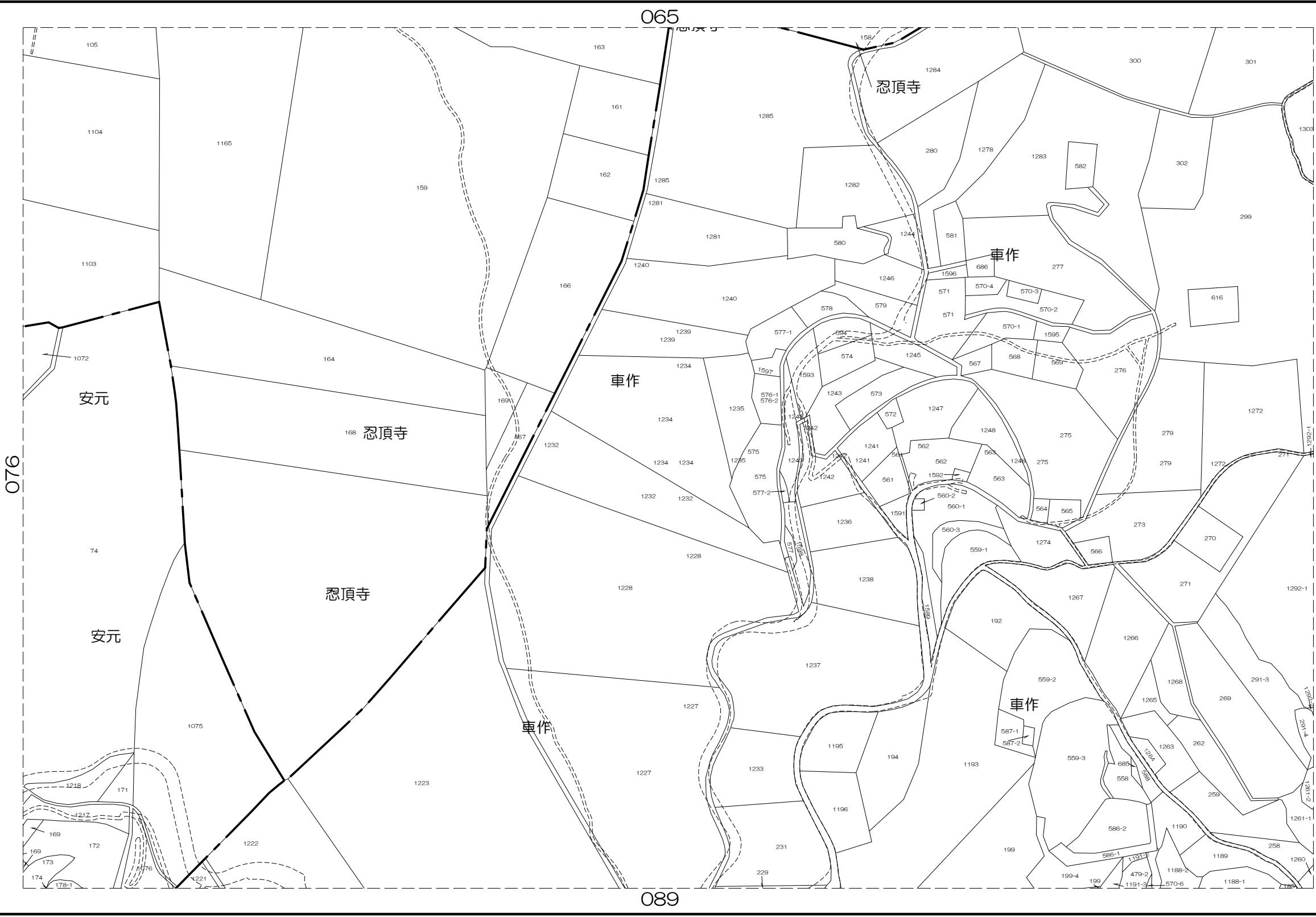
1: 2000

064	065	066
076	077	078
088	089	090



凡 例	
	道路
	水路
	筆界
	池
	市界
	町丁目界

茨
木
市



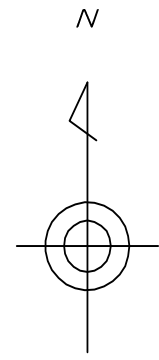
株
式
会
社
パ
ス
コ
調
製

内容：令和 7年 1月 1日現在

この図面は地籍参考図として作成
したものであり権利関係には使用
出来ません。

1: 2000

065	066	067
077	078	079
089	090	091



凡 例

- 道路
- 水路
- 筆界
- 池
- 市界
- 町丁目界

茨
木
市



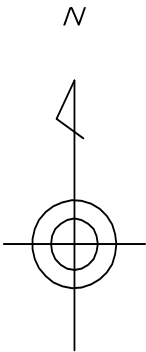
株式会社 パスコ 調製

内容：令和 7年 1月 1日現在

この図面は地籍参考図として作成したものであり権利関係には使用出来ません。

1: 2000

066	067	068
078	079	080
090	091	092



凡 例

	道路
	水路
	筆界
	池
	市界
	町丁目界

茨
木
市



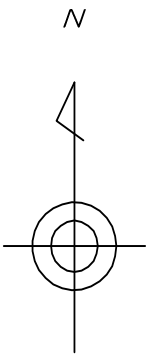
株
式
会
社
パ
ス
コ
調
製

内容：令和 7年 1月 1日現在

この図面は地籍参考図として作成
したものであり権利関係には使用
出来ません。

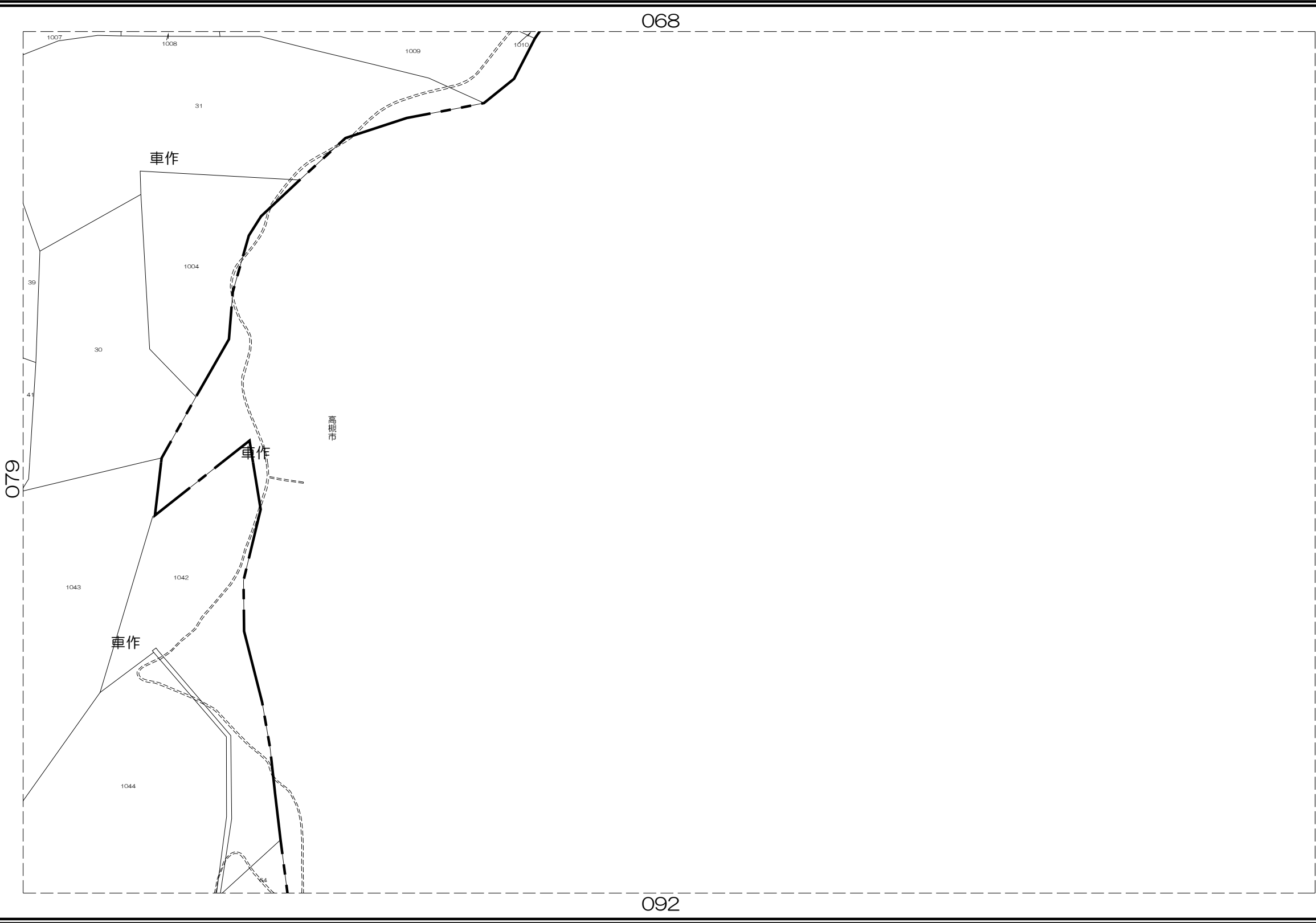
1: 2000

067	068	
079	080	
091	092	



凡 例	
	道路
	水路
	筆界
	池
	市界
	町丁目界

茨
木
市



株
式
会
社
パ
ス
コ
調
製

内容：令和 7年 1月 1日現在

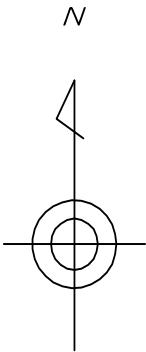
この図面は地籍参考図として作成
したものであり権利関係には使用
出来ません。

1: 2000

茨木市地籍参考図

081

	069	070
	081	082
	093	094



凡 例

	道路
	水路
	筆界
	池
	市界
	町丁目界

茨
木
市

082

泉原

292-2

泉原

292-3

豊能郡
豊能町

069

093

株式会社
パスコ
調製

内容：令和 7年 1月 1日現在

この図面は地籍参考図として作成
したものであり権利関係には使用
出来ません。

1: 2000

茨木市地籍参考図

082



内容：令和 7年 1月 1日現在

この図面は地籍参考図として作成
したものであり権利関係には使用
出来ません。

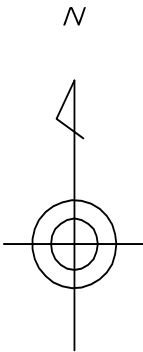
1: 2000

株式会社 パスコ 調製

茨木市地籍参考図

083

070	071	072
082	083	084
094	095	096



凡 例

	道路
	水路
	筆界
	池
	市界
	町丁目界

茨
木
市



内容：令和 7年 1月 1日現在

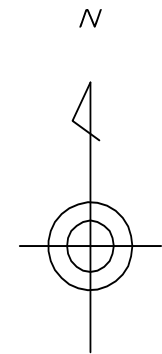
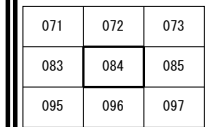
この図面は地籍参考図として作成
したものであり権利関係には使用
出来ません。

1: 2000

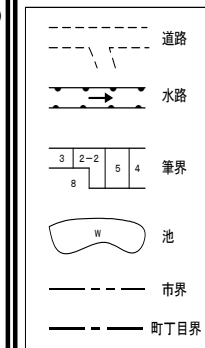
株式会社
パスコ
調製

茨木市地籍参考図

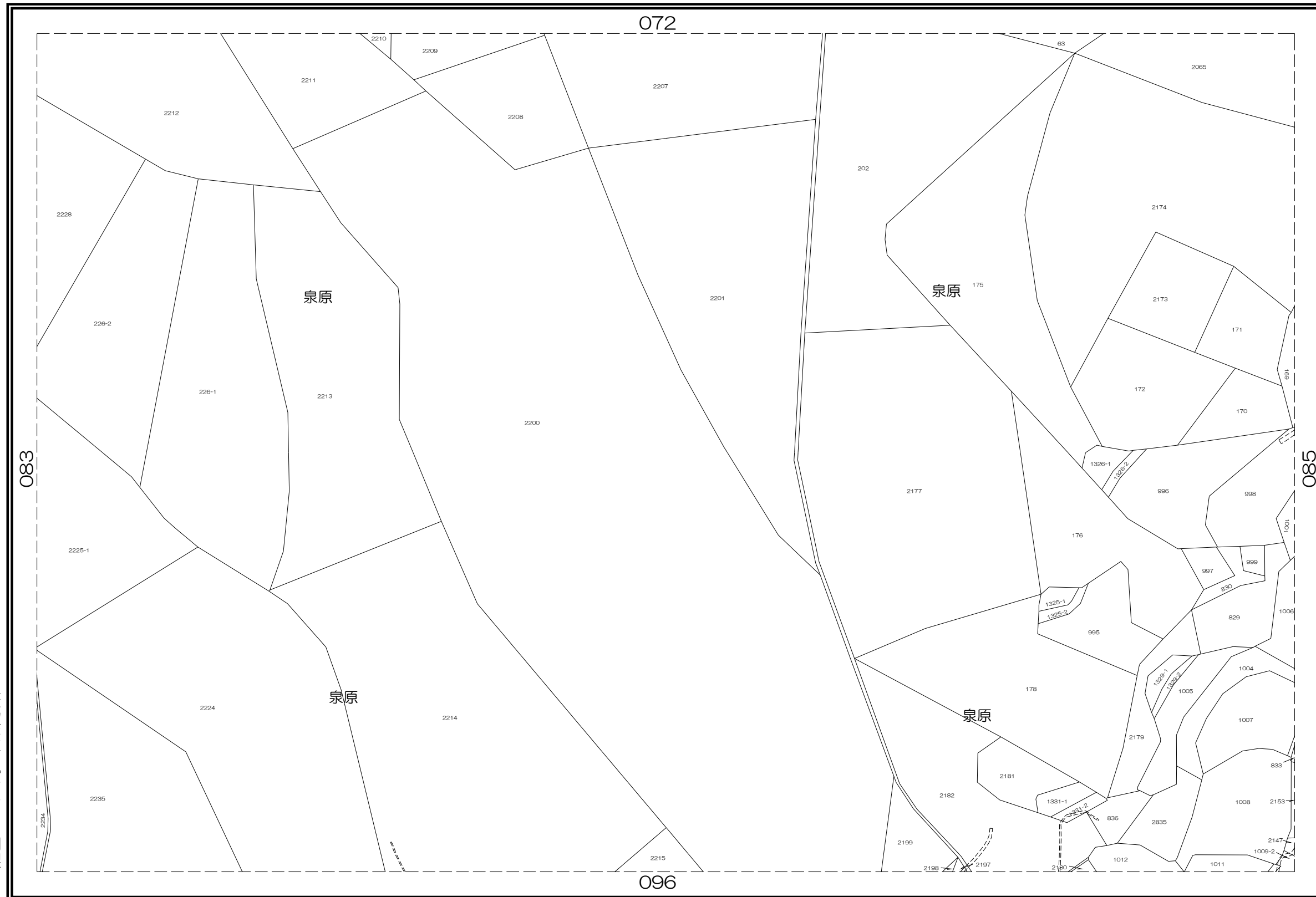
084



凡 例



茨木市



内容：令和 7年 1月 1日現在

この図面は地籍参考図として作成したものであり権利関係には使用出来ません。

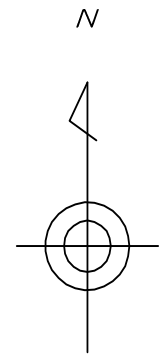
1: 2000

株式会社 パスコ 調製

茨木市地籍参考図

085

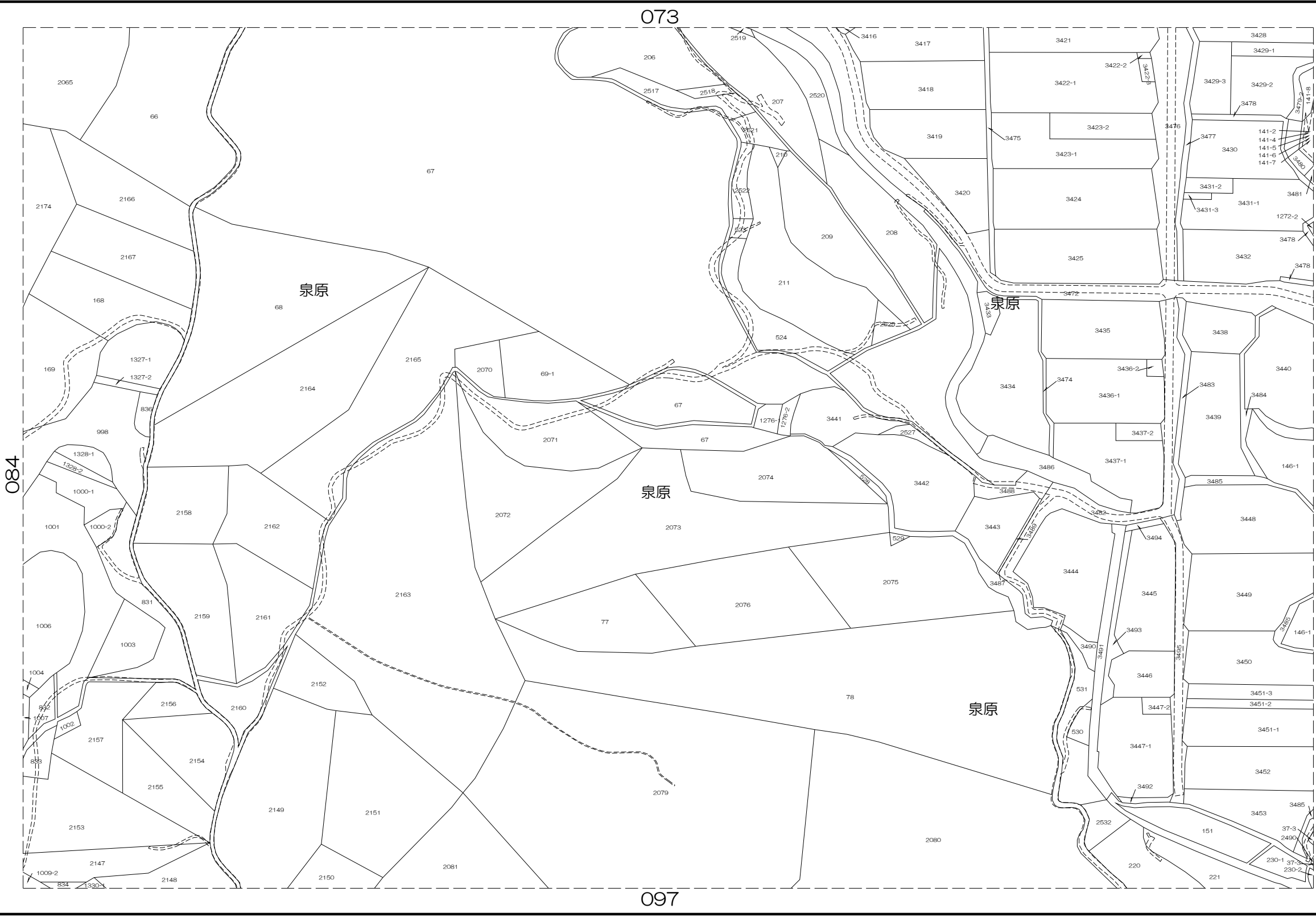
072	073	074
084	085	086
096	097	098



凡 例

	道路
	水路
	筆界
	池
	市界
	町丁目界

茨
木
市



株式会
社
パ
ス
コ
調
製

内容：令和 7年 1月 1日現在

この図面は地籍参考図として作成
したものであり権利関係には使用
出来ません。

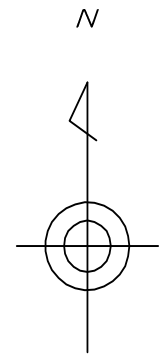
1: 2000

086



1: 2000

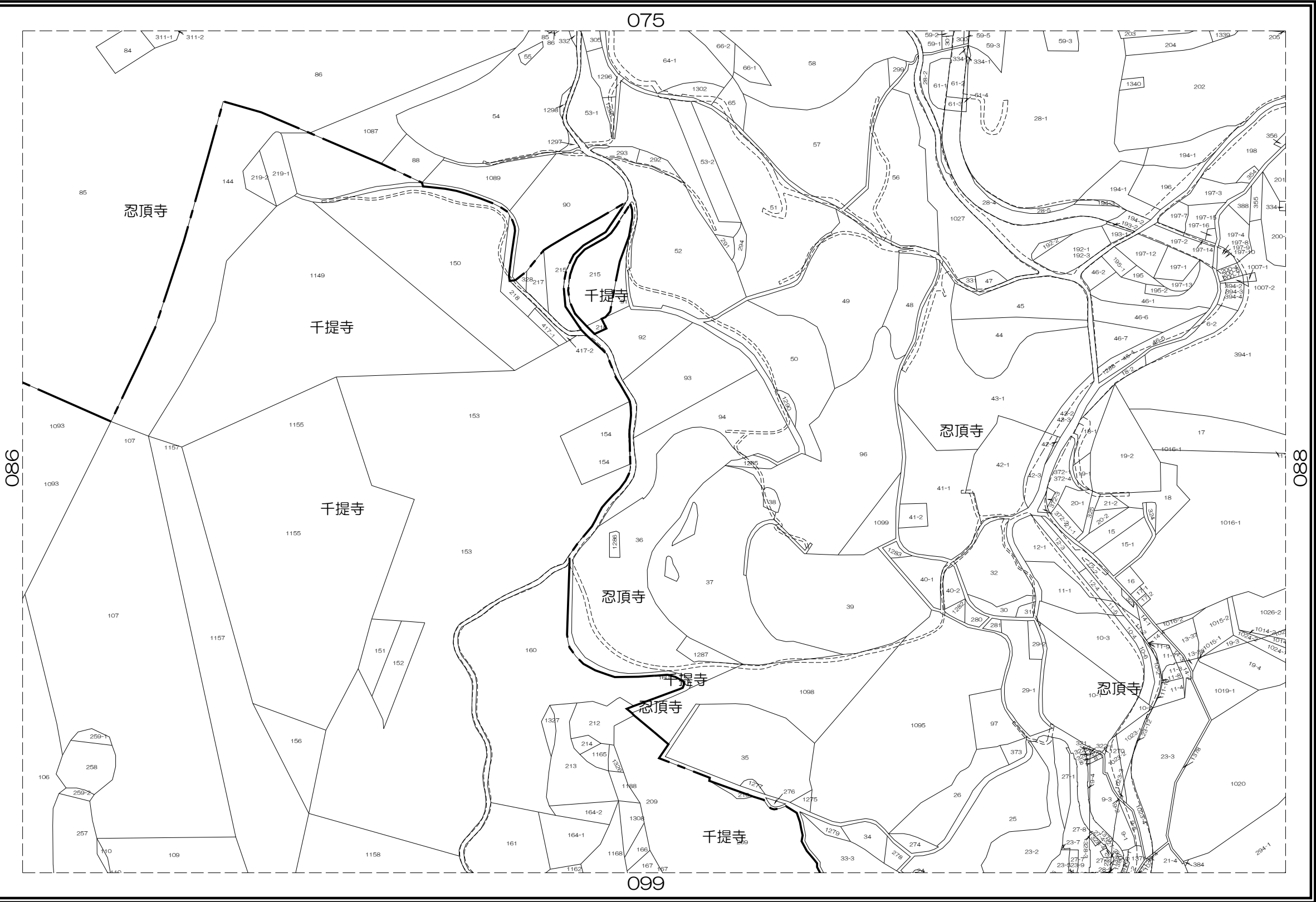
074	075	076
086	087	088
098	099	100



凡 例

	道路
	水路
	筆界
	池
	市界
	町丁目界

茨
木
市



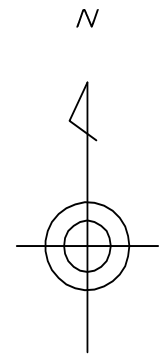
株式会
社
パ
ス
コ
調
製

内容：令和 7年 1月 1日現在

この図面は地籍参考図として作成
したものであり権利関係には使用
出来ません。

1: 2000

075	076	077
087	088	089
099	100	101



凡 例

- 道路 (dashed line)
- 水路 (line with arrows)
- 筆界 (line with numbers 3, 2-2, 5, 4, 8)
- 池 (shape with 'W')
- 市界 (long dashed line)
- 町丁目界 (short dashed line)

茨
木
市



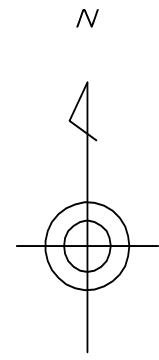
株式会
社
パ
ス
コ
調
製

内容：令和 7年 1月 1日現在

この図面は地籍参考図として作成
したものであり権利関係には使用
出来ません。

1: 2000

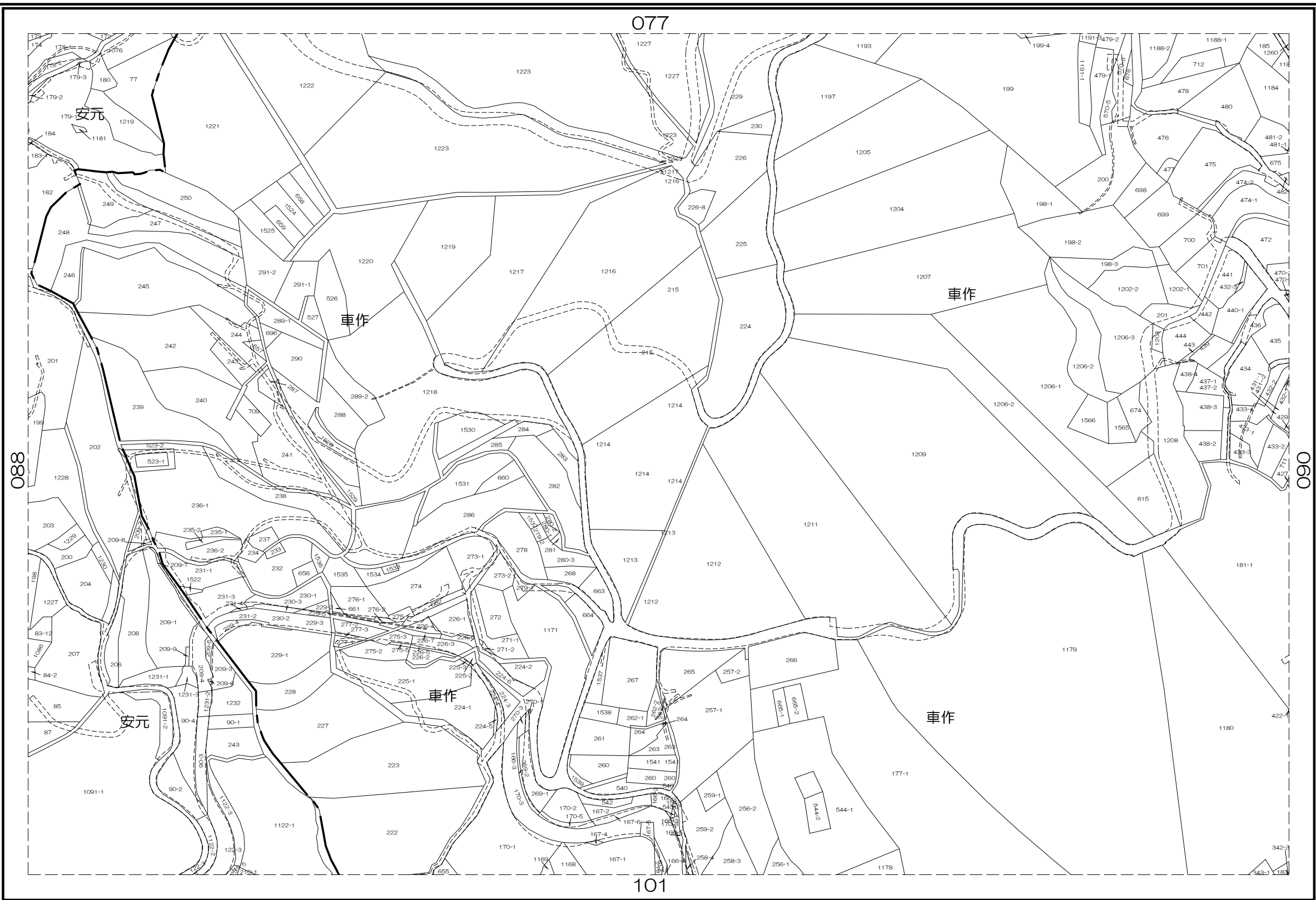
076	077	078
088	089	090
100	101	102



凡 例

- 道路
- 水路
- 筆界
- 池
- 市界
- 町丁目界

茨
木
市



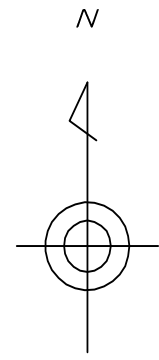
株式会社
パスコ
調製

内容：令和 7年 1月 1日現在

この図面は地籍参考図として作成
したものであり権利関係には使用
出来ません。

1: 2000

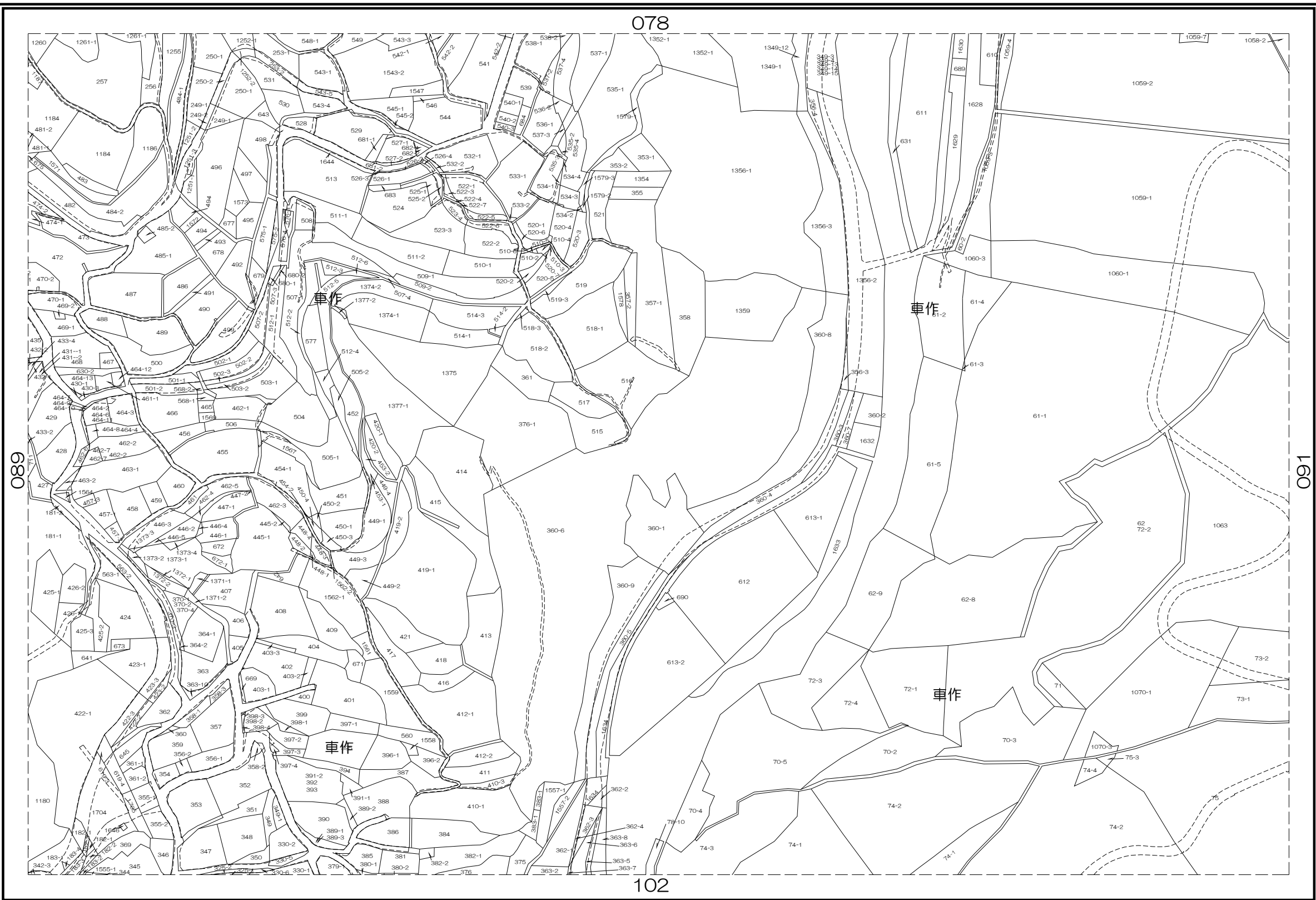
077	078	079
089	090	091
101	102	103



凡 例

- 道路
- 水路
- 筆界
- 池
- 市界
- 町丁目界

茨
木
市



株式会社
パスコ
調製

内容：令和 7年 1月 1日現在

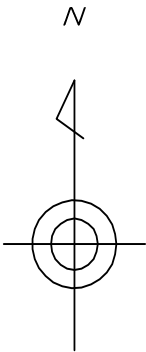
この図面は地籍参考図として作成
したものであり権利関係には使用
出来ません。

1: 2000

茨木市地籍参考図

091

078	079	080
090	091	092
102	103	104



凡 例

	道路
	水路
	筆界
	池
	市界
	町丁目界

茨
木
市



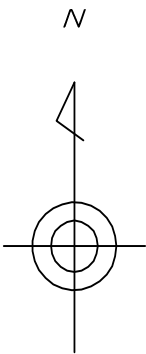
株
式
会
社
パ
ス
コ
調
製

内容：令和 7年 1月 1日現在

この図面は地籍参考図として作成
したものであり権利関係には使用
出来ません。

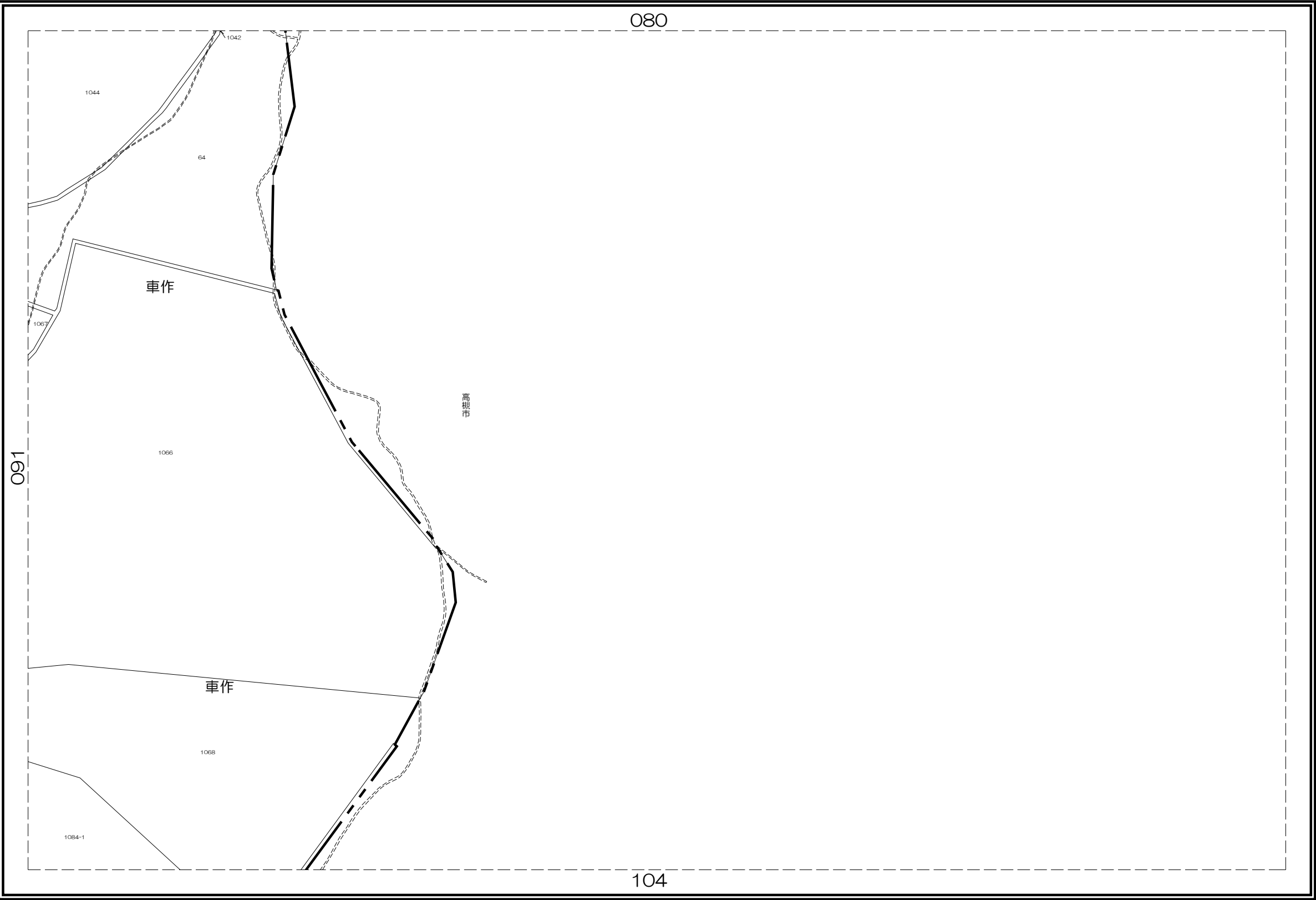
1: 2000

079	080	
091	092	
103	104	



凡 例	
	道路
	水路
	筆界
	池
	市界
	町丁目界

茨
木
市



株
式
会
社
パ
ス
コ
調
製

内容：令和 7年 1月 1日現在

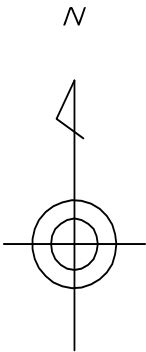
この図面は地籍参考図として作成
したものであり権利関係には使用
出来ません。

1: 2000

茨木市地籍参考図

093

	081	082
	093	094
104A	105	106

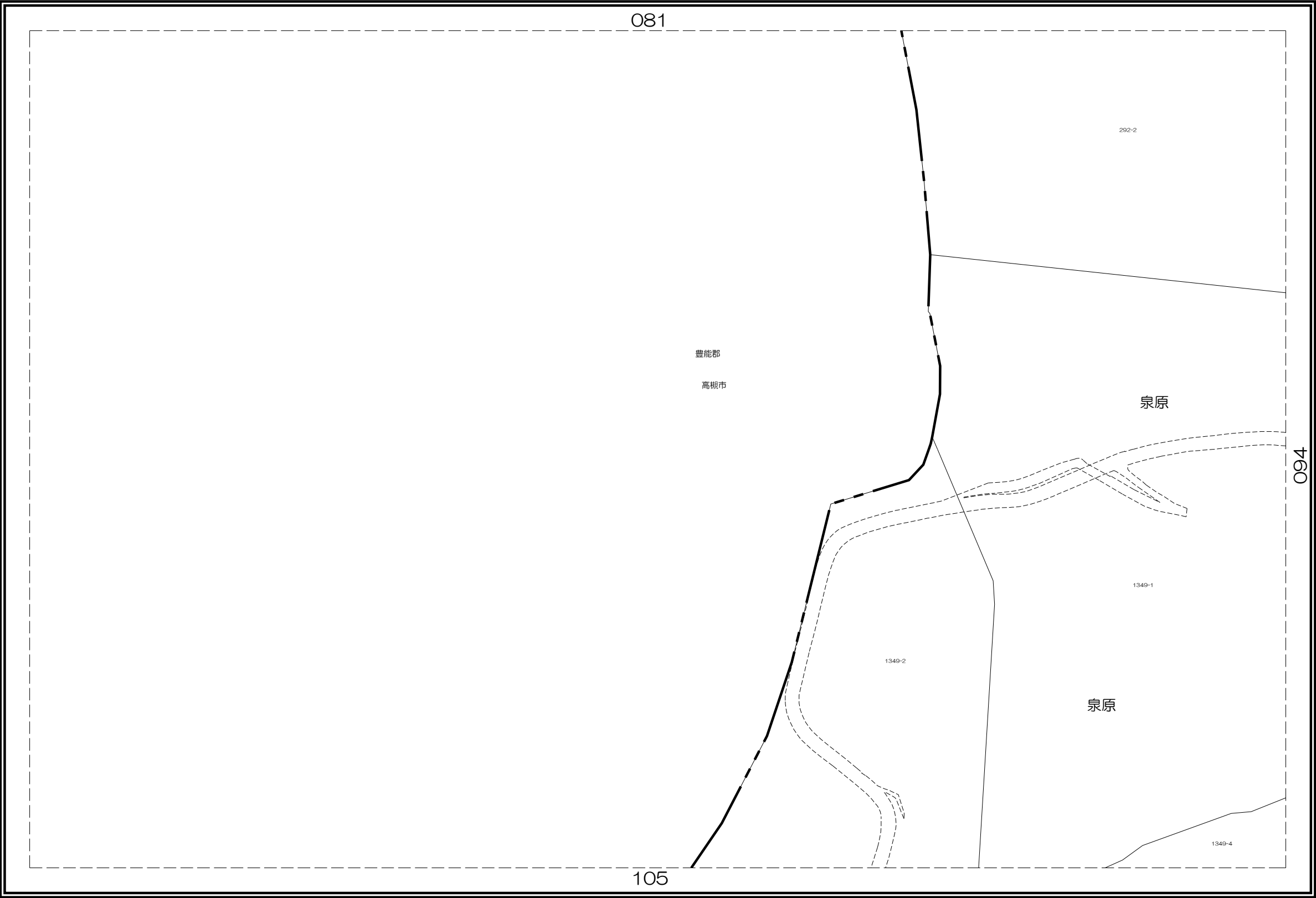


凡 例

	道路
	水路
	筆界
	池
	市界
	町丁目界

茨
木
市

株
式
会
社
パ
ス
コ
調
製



内容：令和 7年 1月 1日現在

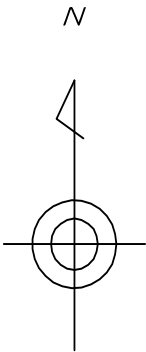
この図面は地籍参考図として作成
したものであり権利関係には使用
出来ません。

1: 2000

茨木市地籍参考図

094

081	082	083
093	094	095
105	106	107A



凡 例

	道路
	水路
	筆界
	池
	市界
	町丁目界

茨
木
市



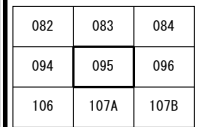
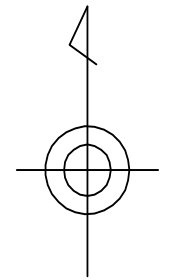
株
式
会
社
パ
ス
コ
調
製

内容：令和 7年 1月 1日現在

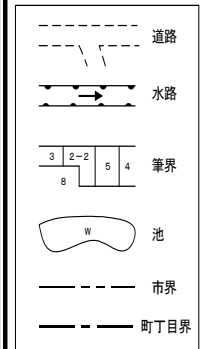
この図面は地籍参考図として作成
したものであり権利関係には使用
出来ません。

1: 2000

095


$$N$$


凡 例



茨木市

株式会社 パスコ 調製

この図面は地籍参考図として作成したものであり権利関係には使用出来ません。

1: 2000

茨木市地籍参考図

096



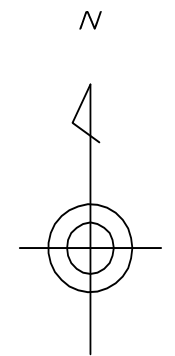
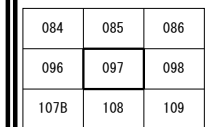
内容：令和 7年 1月 1日現在

この図面は地籍参考図として作成したものであり権利関係には使用出来ません。

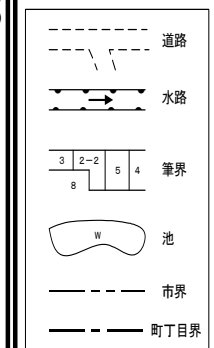
1: 2000

株式会社 パスコ 調製

097



凡 例



茨木市

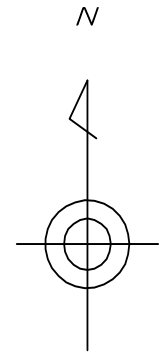
株式会社 パスコ 調製

内容：令和 7年 1月 1日現在

この図面は地籍参考図として作成したものであり権利関係には使用出来ません。

1: 2000

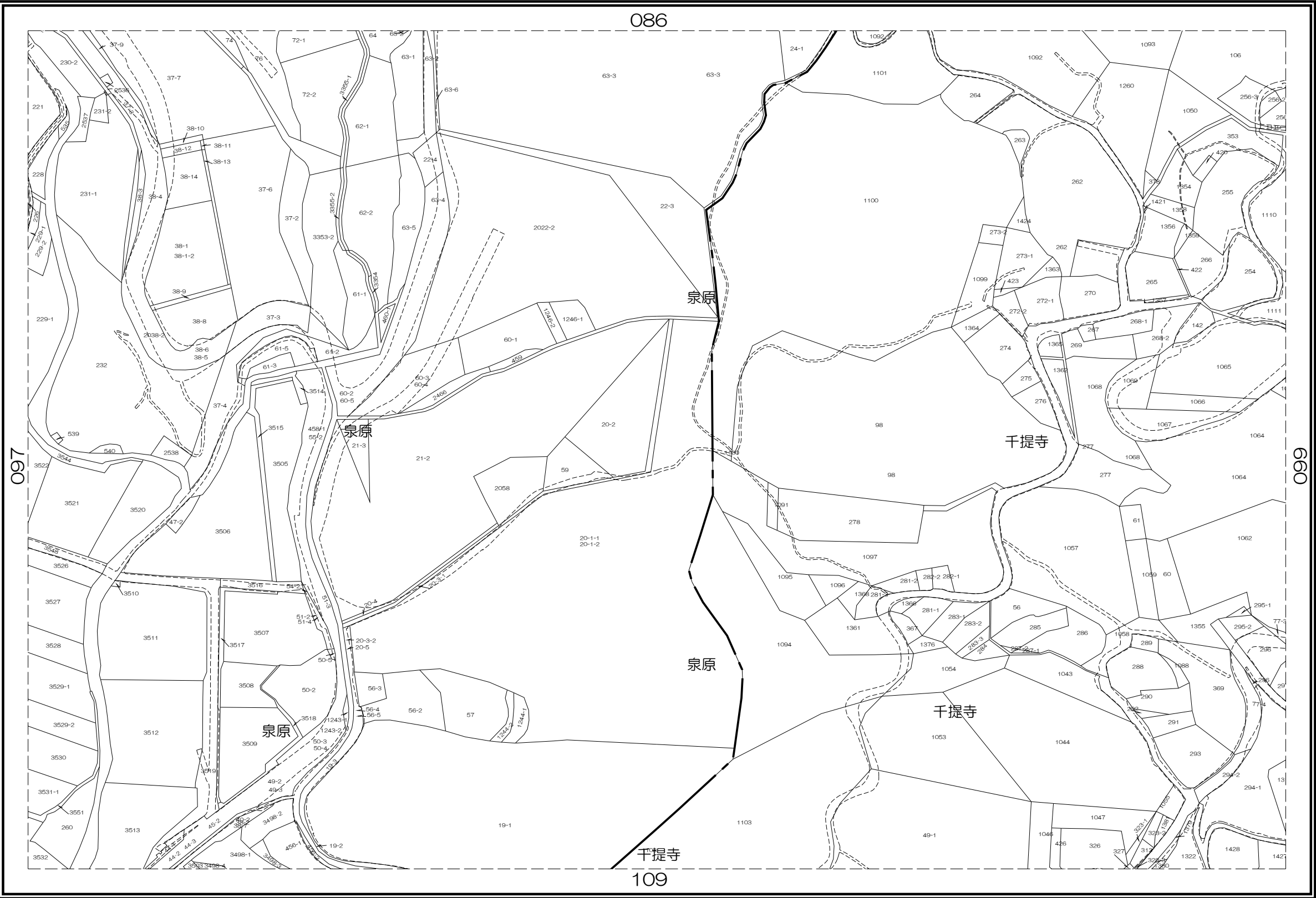
085	086	087
097	098	099
108	109	110



凡 例

- 道路
- 水路
- 筆界
- 池
- 市界
- 町丁目界

茨
木
市



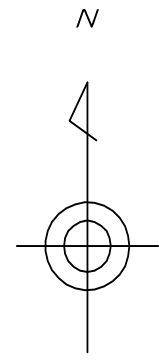
株
式
会
社
パ
ス
コ
調
製

内容：令和 7年 1月 1日現在

この図面は地籍参考図として作成
したものであり権利関係には使用
出来ません。

1: 2000

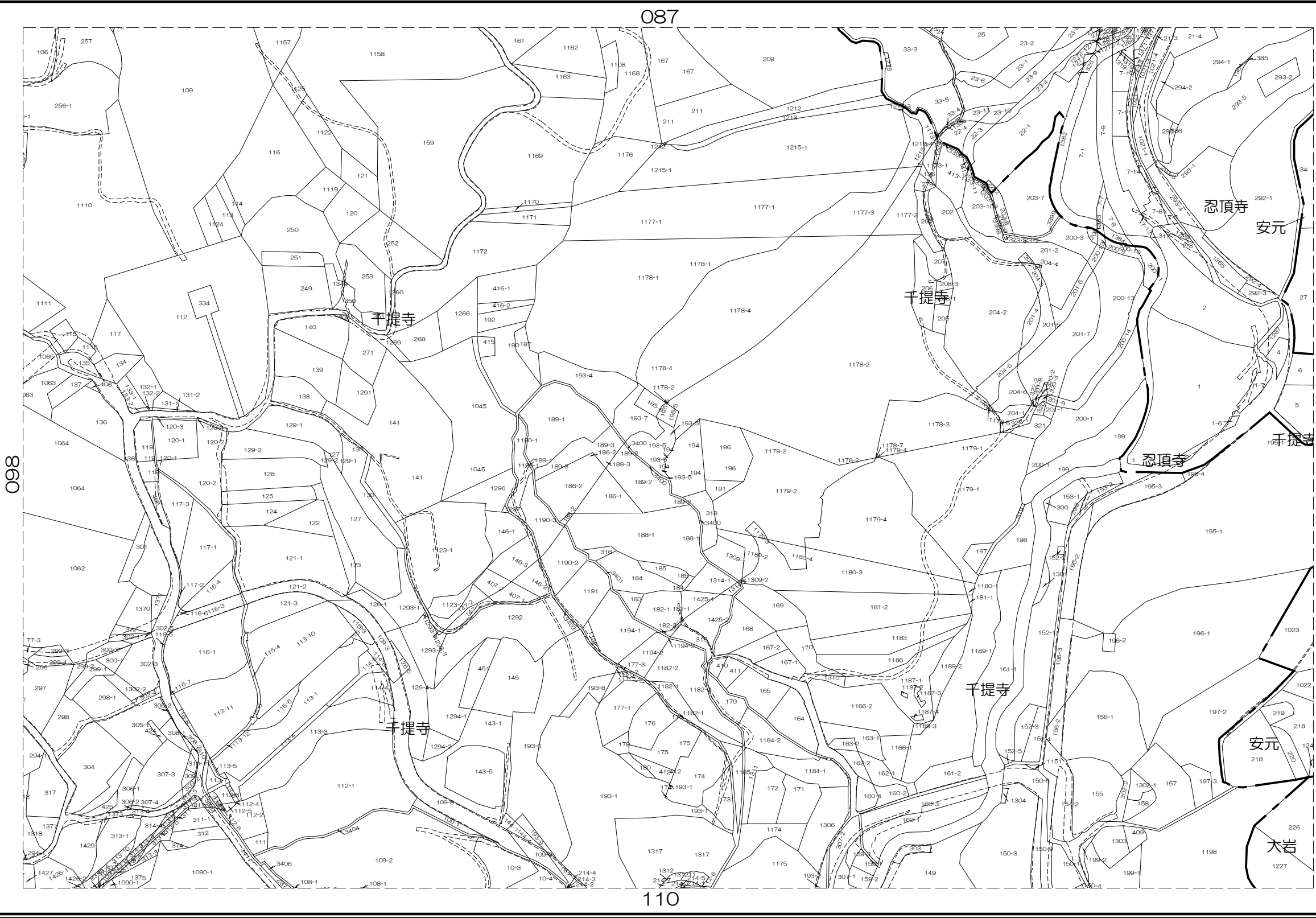
086	087	088
098	099	100
109	110	111



凡 例

- 道路
- 水路
- 筆界
- 池
- 市界
- 町丁目界

茨
木
市



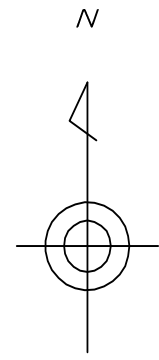
株式会社
パスコ
調製

内容：令和 7年 1月 1日現在

この図面は地籍参考図として作成
したものであり権利関係には使用
出来ません。

1: 2000

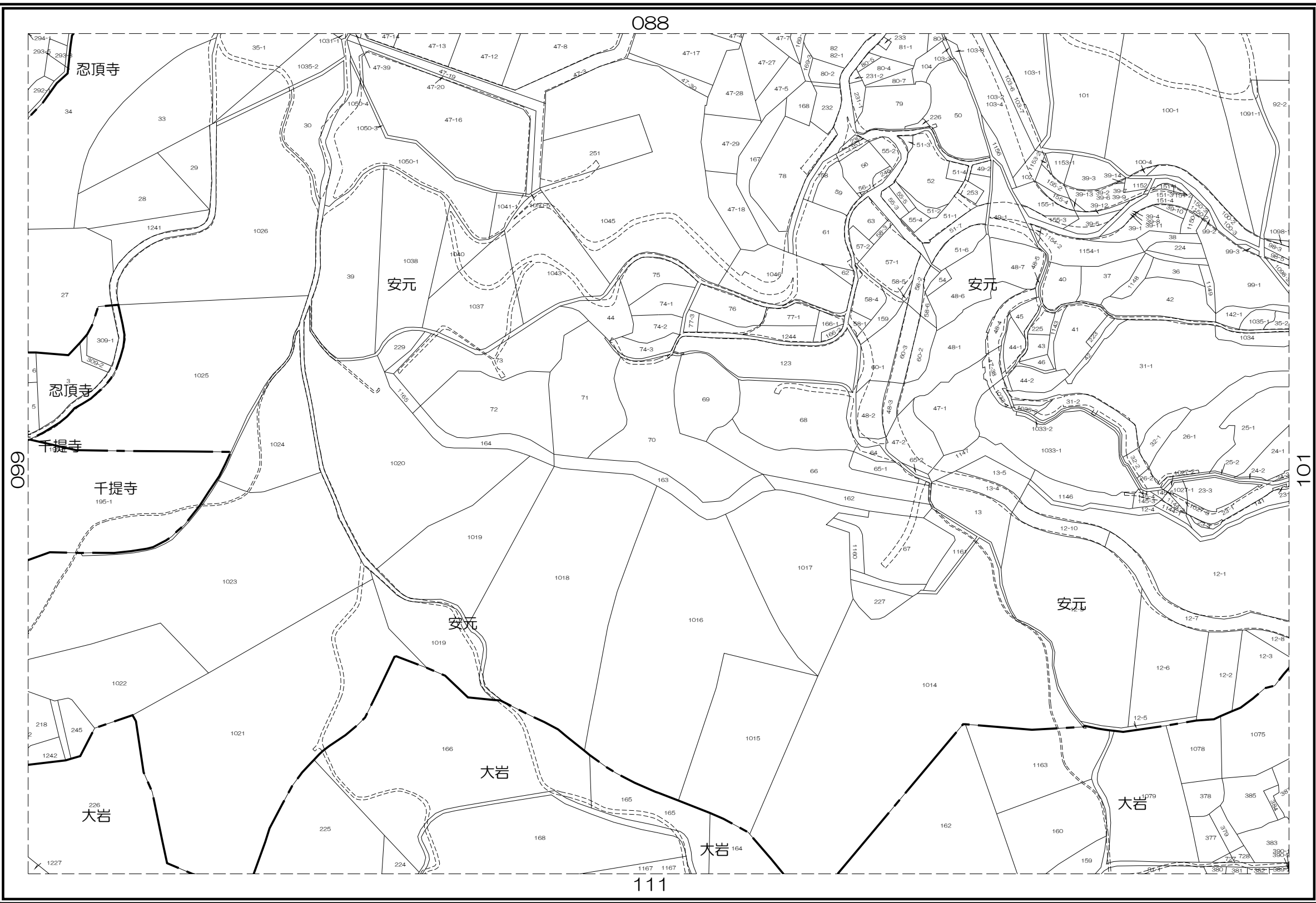
087	088	089
099	100	101
110	111	112



凡 例

	道路
	水路
	筆界
	池
	市界
	町丁目界

茨
木
市



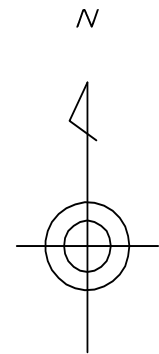
株式会
社
パ
ス
コ
調
製

内容：令和 7年 1月 1日現在

この図面は地籍参考図として作成
したものであり権利関係には使用
出来ません。

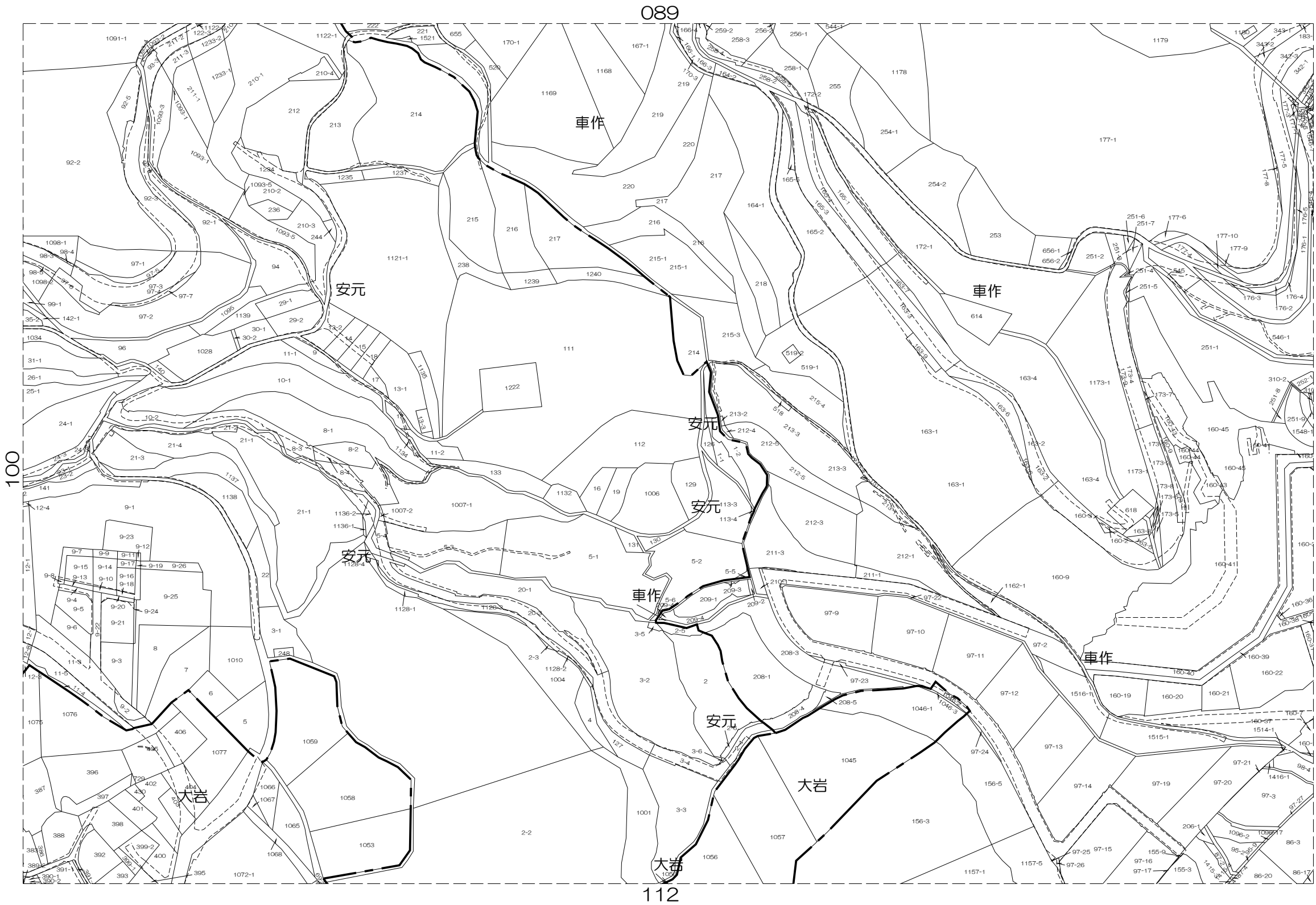
1: 2000

088	089	090
100	101	102
111	112	113



凡 例	
	道路
	水路
	筆界
	池
	市界
	町丁目界

茨
木
市



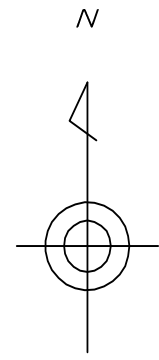
株式会
社
パ
ス
コ
調
製

内容：令和 7年 1月 1日現在

この図面は地籍参考図として作成
したものであり権利関係には使用
出来ません。

1: 2000

089	090	091
101	102	103
112	113	114



凡 例

- 道路
- 水路
- 筆界
- 池
- 市界
- 町丁目界

茨
木
市



株式会
社
パ
ス
コ
調
製

内容：令和 7年 1月 1日現在

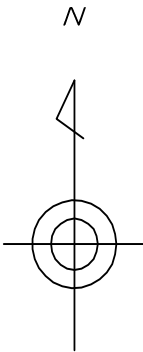
この図面は地籍参考図として作成
したものであり権利関係には使用
出来ません。

1: 2000

茨木市地籍参考図

103

090	091	092
102	103	104
113	114	115



凡 例

	道路
	水路
	筆界
	池
	市界
	町丁目界

茨
木
市



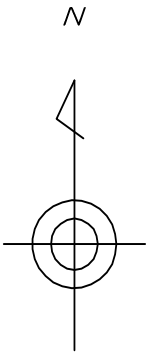
株
式
会
社
パ
ス
コ
調
製

内容：令和 7年 1月 1日現在

この図面は地籍参考図として作成
したものであり権利関係には使用
出来ません。

1: 2000

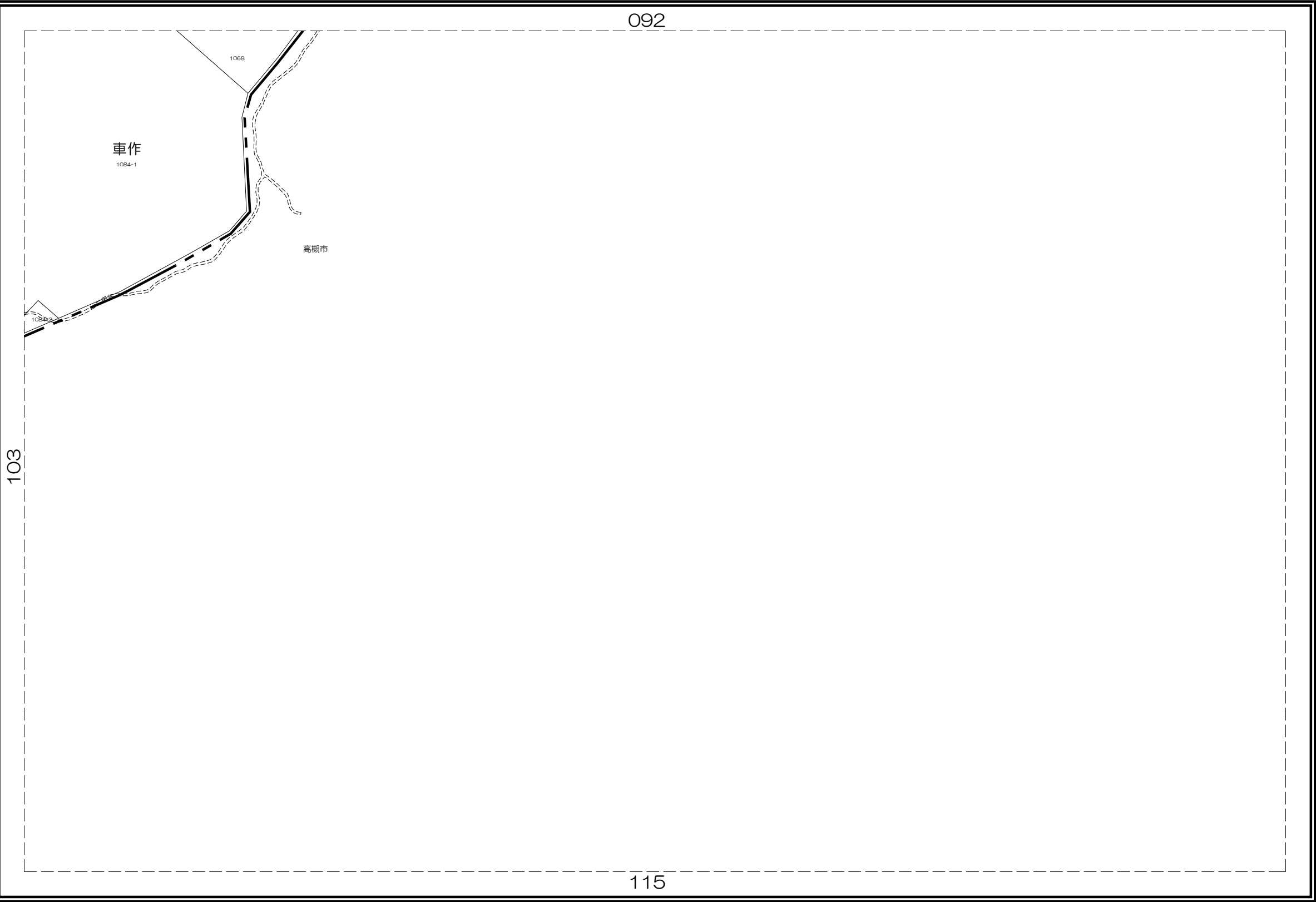
091	092	
103	104	
114	115	



凡 例

	道路
	水路
	筆界
	池
	市界
	町丁目界

茨
木
市



株
式
会
社
パ
ス
コ
調
製

内容：令和 7年 1月 1日現在

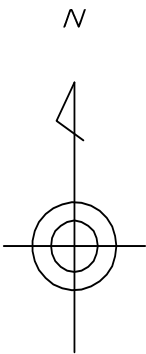
この図面は地籍参考図として作成
したものであり権利関係には使用
出来ません。

1: 2000

茨木市地籍参考図

104A

		093
	104A	105
	115A	116



凡 例

	道路
	水路
	筆界
	池
	市界
	町丁目界

茨

木

市

105

349-1
349-3
泉

豊能郡

豊能町

115A

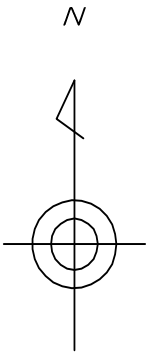
内容：令和 7年 1月 1日現在

この図面は地籍参考図として作成
したものであり権利関係には使用
出来ません。

1: 2000

株式会社
パスコ
調製

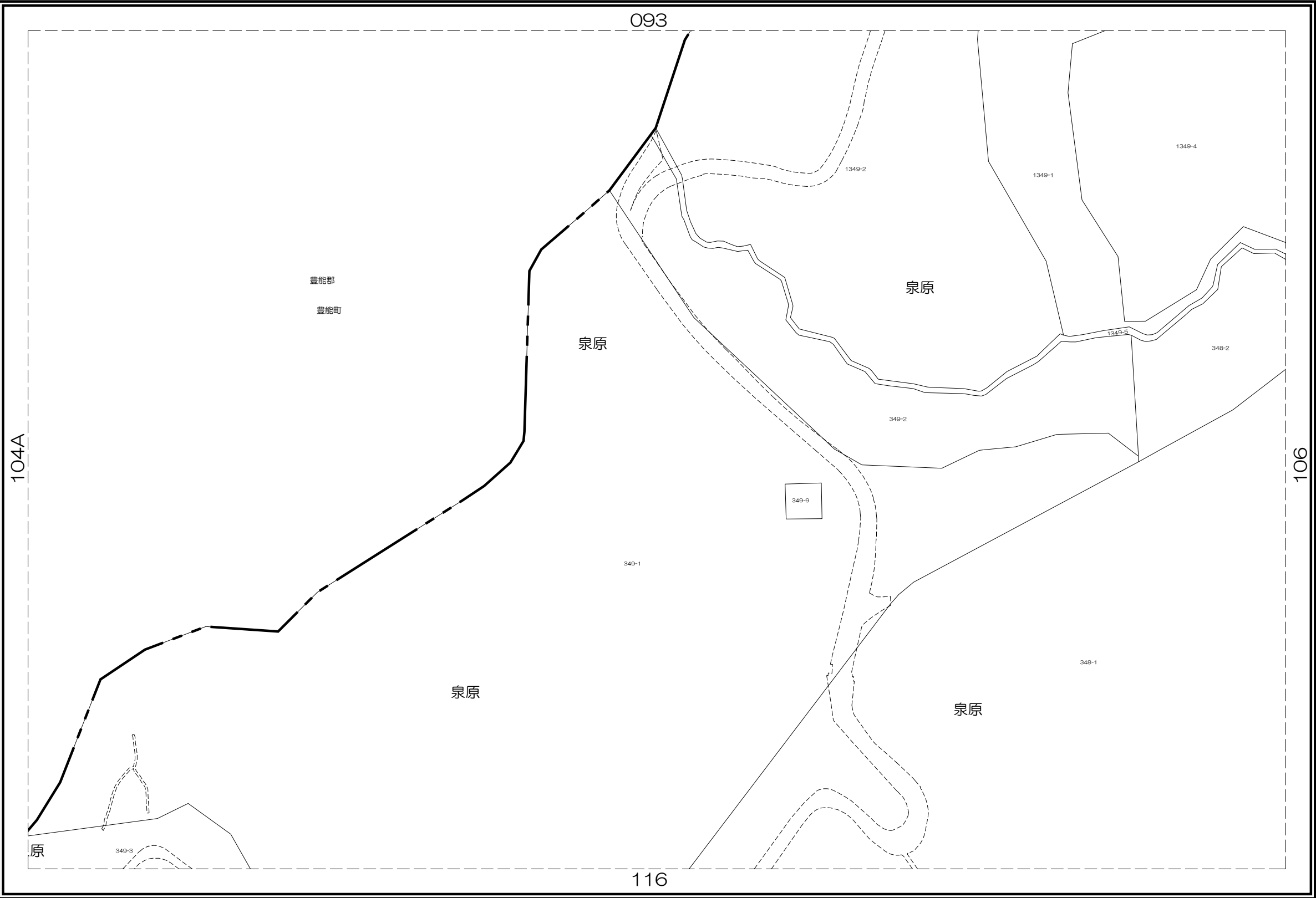
	093	094
104A	105	106
115A	116	117



凡 例

	道路
	水路
	筆界
	池
	市界
	町丁目界

茨
木
市



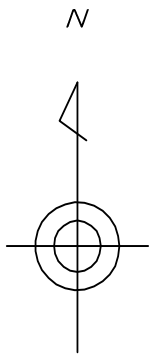
株
式
会
社
パ
ス
コ
調
製

内容：令和 7年 1月 1日現在

この図面は地籍参考図として作成
したものであり権利関係には使用
出来ません。

1: 2000

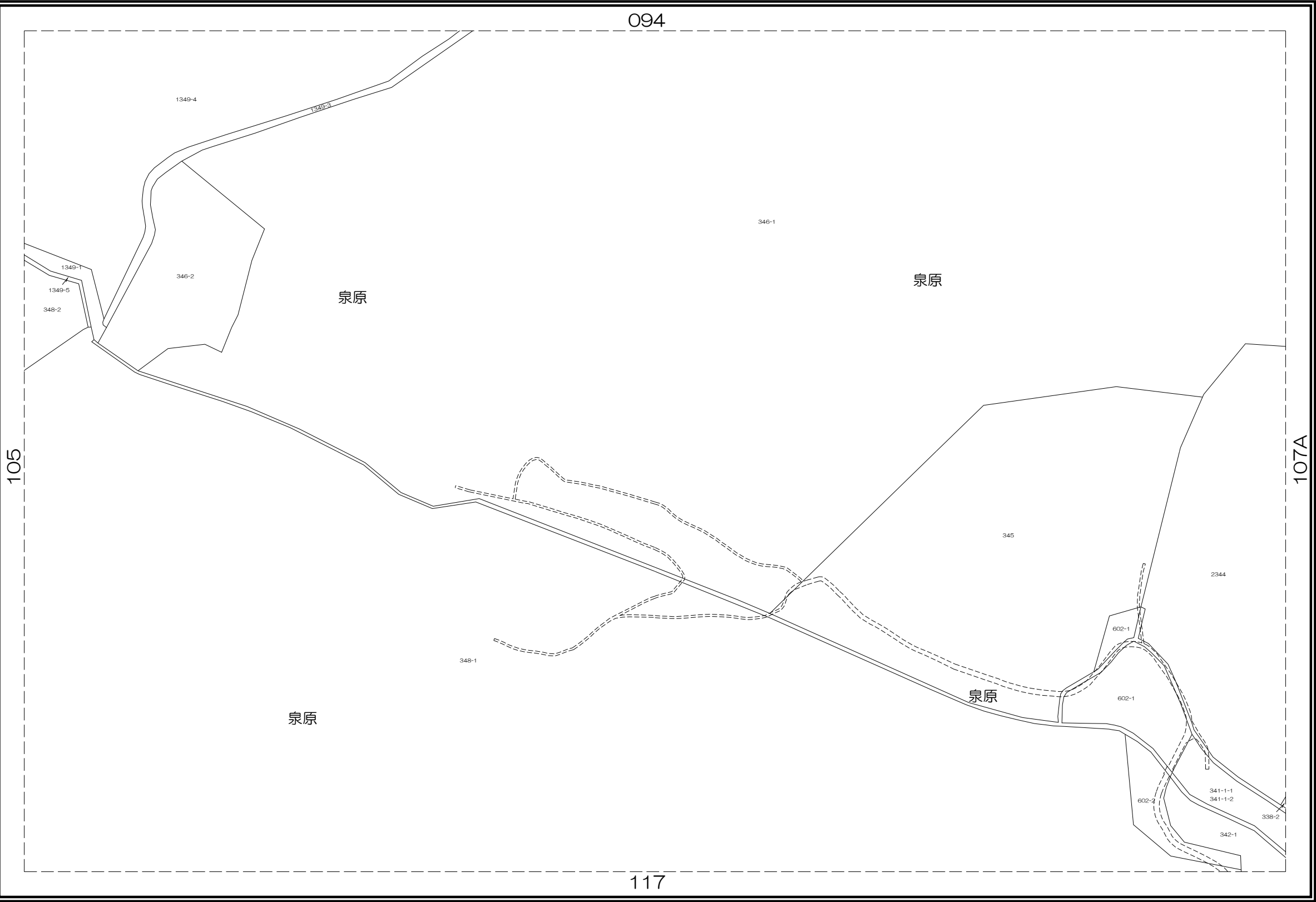
093	094	095
105	106	107A
116	117	118



凡 例

	道路
	水路
	筆界
	池
	市界
	町丁目界

茨
木
市



株
式
会
社
パ
ス
コ
調
製

内容：令和 7年 1月 1日現在

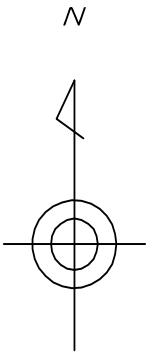
この図面は地籍参考図として作成
したものであり権利関係には使用
出来ません。

1: 2000

茨木市地籍参考図

107A

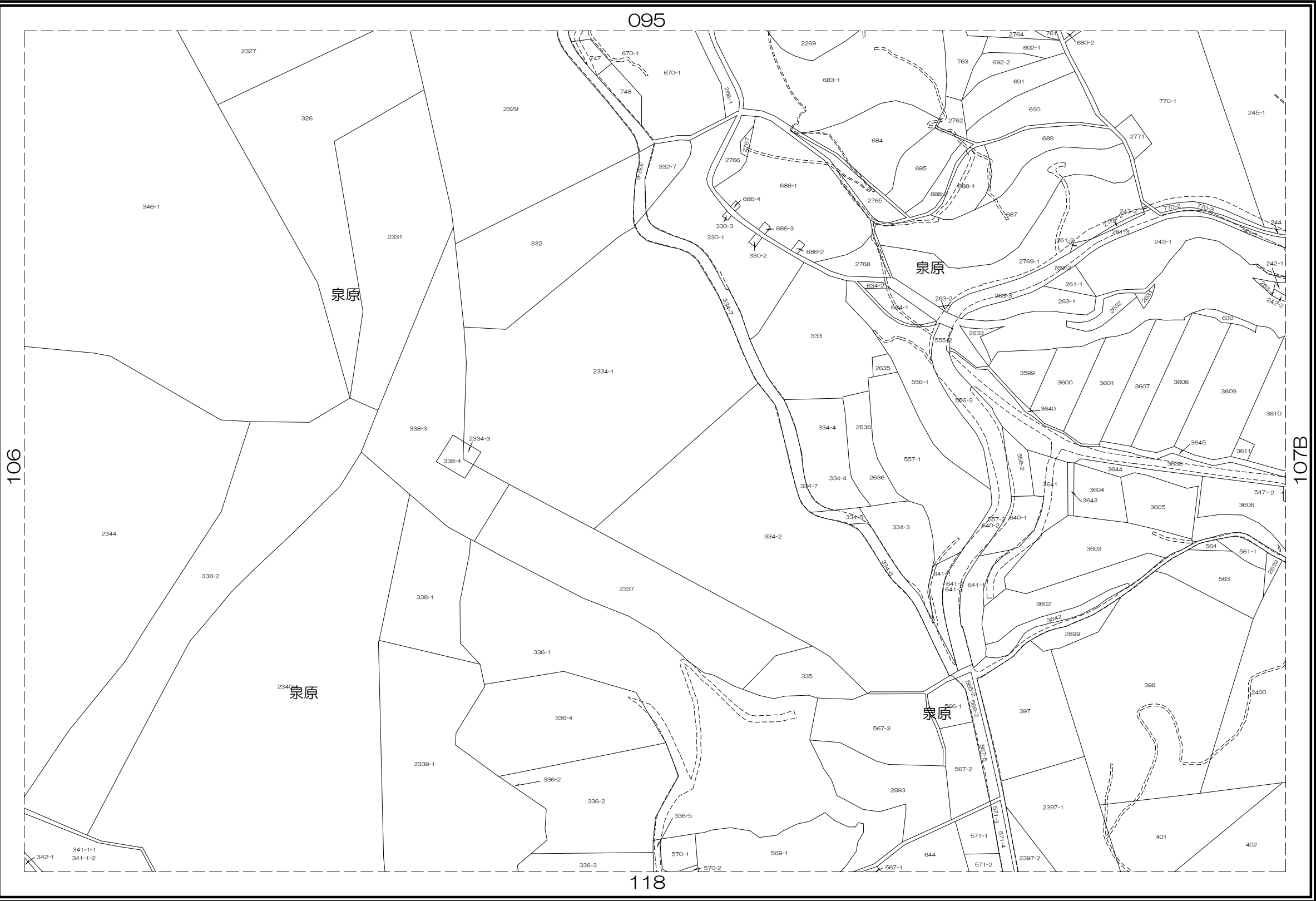
094	095	096
106	107A	107B
117	118	119



凡 例

	道路
	水路
	筆界
	池
	市界
	町丁目界

茨
木
市



株
式
会
社
パ
ス
コ
調
製

内容：令和 7年 1月 1日現在

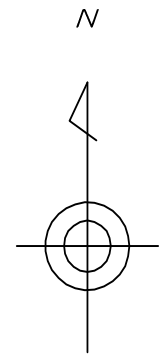
この図面は地籍参考図として作成
したものであり権利関係には使用
出来ません。

1: 2000

茨木市地籍参考図

107B

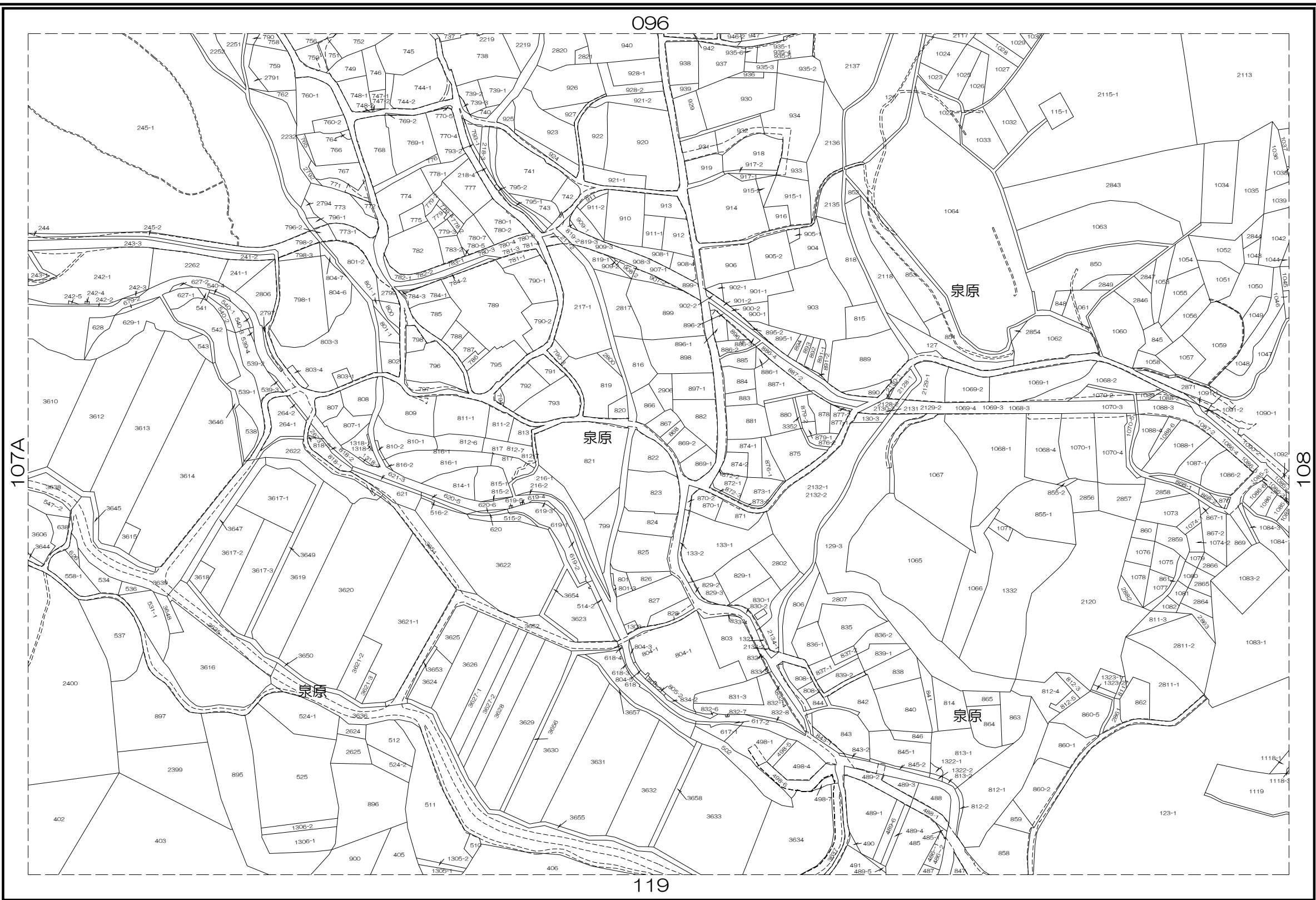
095	096	097
107A	107B	108
118	119	120



凡 例

	道路
	水路
	筆界
	池
	市界
	町丁目界

茨
木
市



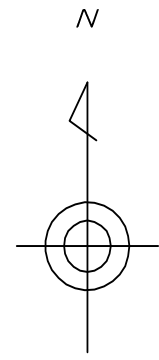
株式会
社
パ
ス
コ
調
製

内容：令和 7年 1月 1日現在

この図面は地籍参考図として作成
したものであり権利関係には使用
出来ません。

1: 2000

096	097	098
107B	108	109
119	120	121



凡 例

- 道路
- 水路
- 筆界
- 池
- 市界
- 町丁目界

茨
木
市




株式会
社 パ
ス コ
調 製

内容：令和 7年 1月 1日現在

この図面は地籍参考図として作成
したものであり権利関係には使用
出来ません。

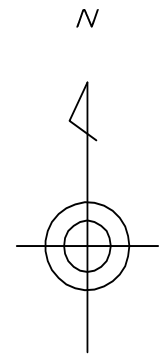
1: 2000

109



1: 2000

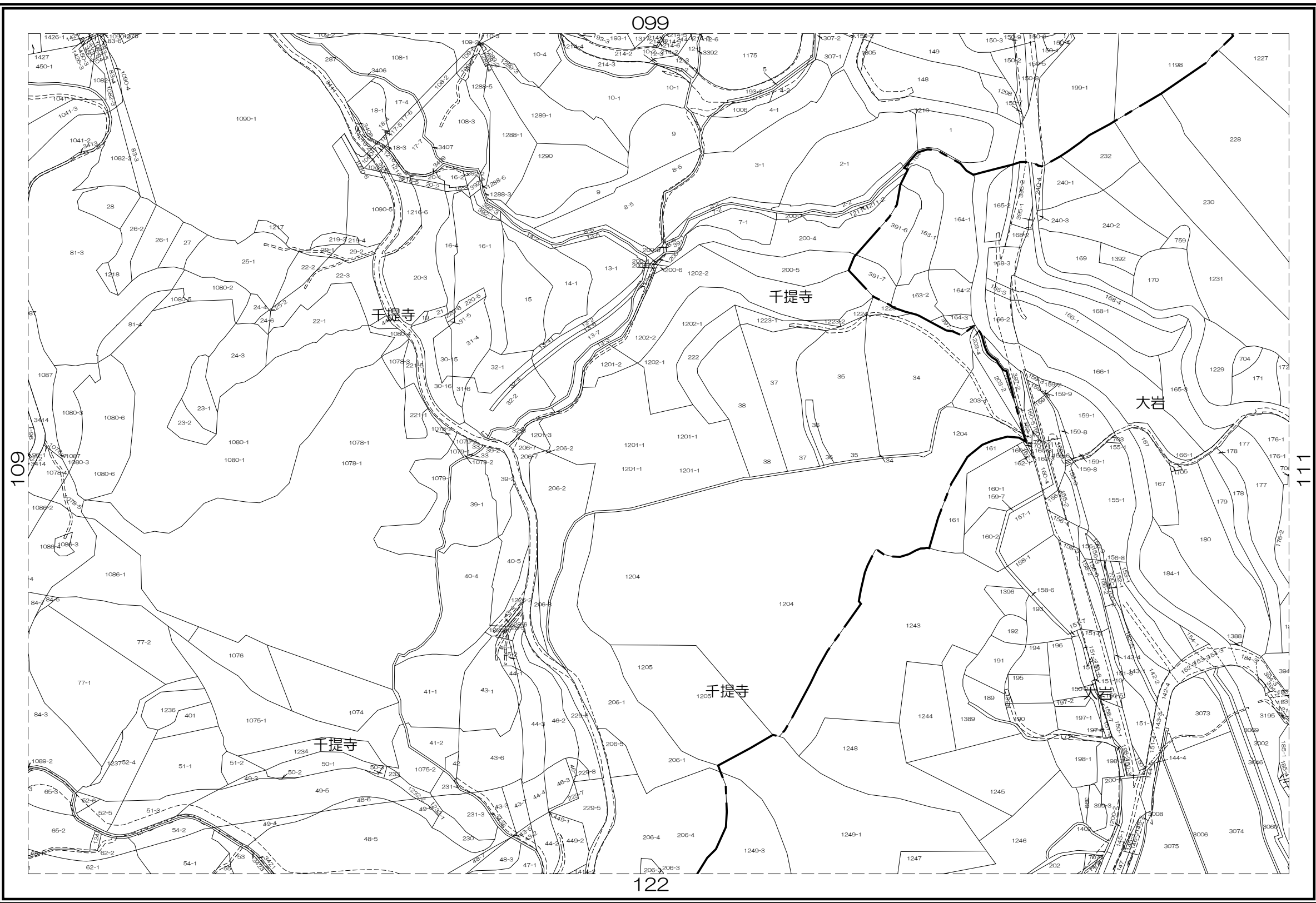
098	099	100
109	110	111
121	122	123



凡 例

- 道路
- 水路
- 筆界
- 池
- 市界
- 町丁目界

茨
木
市



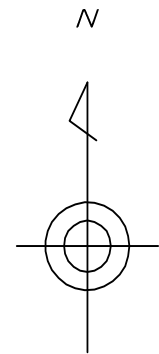
株式会
社
パ
ス
コ
調
製

内容：令和 7年 1月 1日現在

この図面は地籍参考図として作成
したものであり権利関係には使用
出来ません。

1：2000

099	100	101
110	111	112
122	123	124



凡 例	
	道路
	水路
	筆界
	池
	市界
	町丁目界

茨
木
市



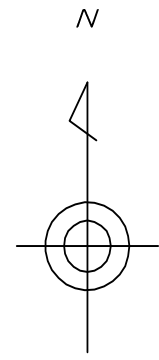
株式会
社 パ
ス コ
調 製

内容：令和 7年 1月 1日現在

この図面は地籍参考図として作成
したものであり権利関係には使用
出来ません。

1: 2000

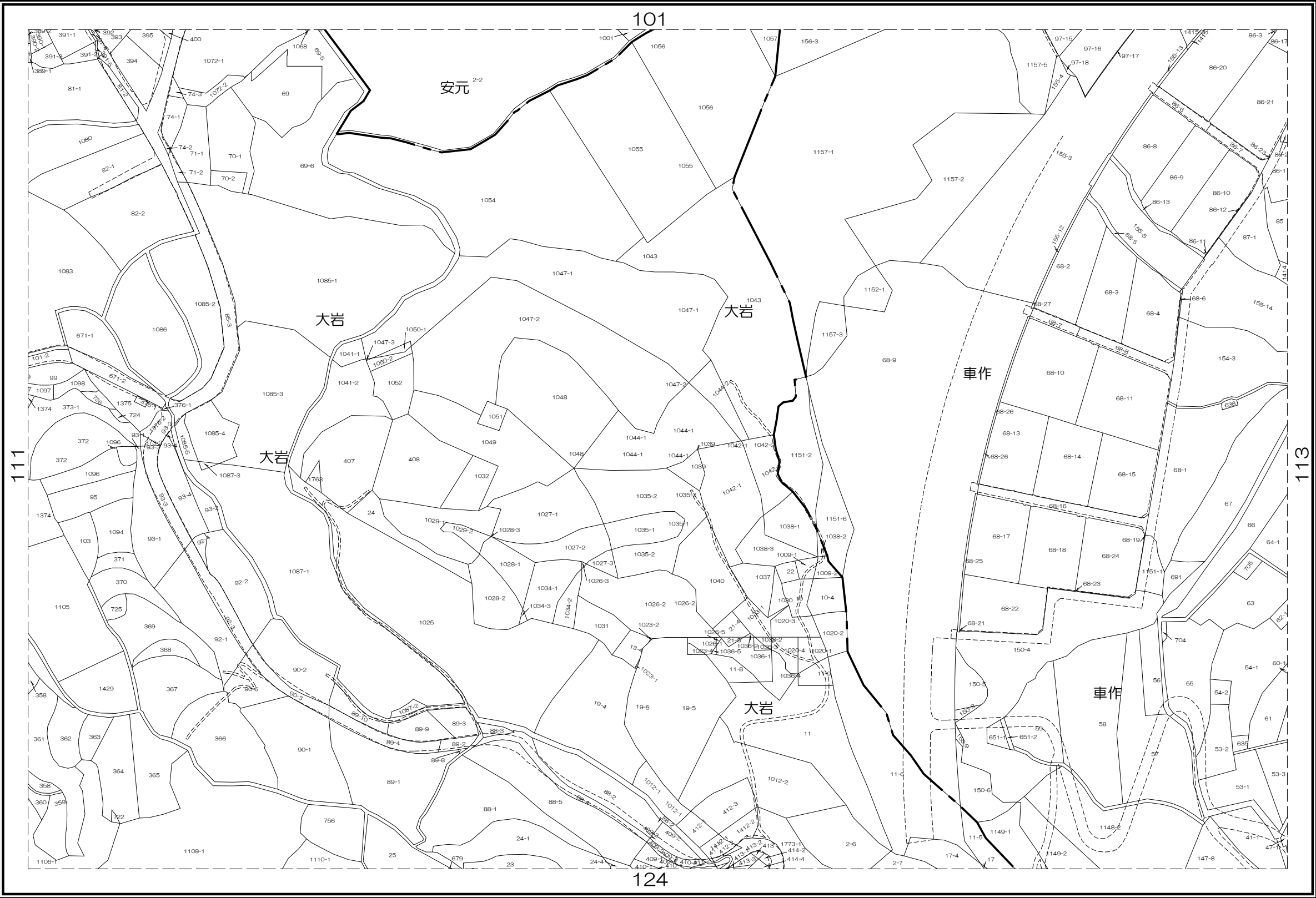
100	101	102
111	112	113
123	124	125



凡 例

- 道路 (Dashed line)
- 水路 (Line with arrows)
- 筆界 (Line with numbers 3, 2-2, 5, 4, 8)
- 池 (Shape with 'W')
- 市界 (Long dashed line)
- 町丁目界 (Short dashed line)

茨
木
市



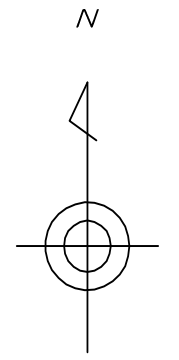
株式会
社
パ
ス
コ
調
製

内容：令和 7年 1月 1日現在

この図面は地籍参考図として作成
したものであり権利関係には使用
出来ません。

1: 2000

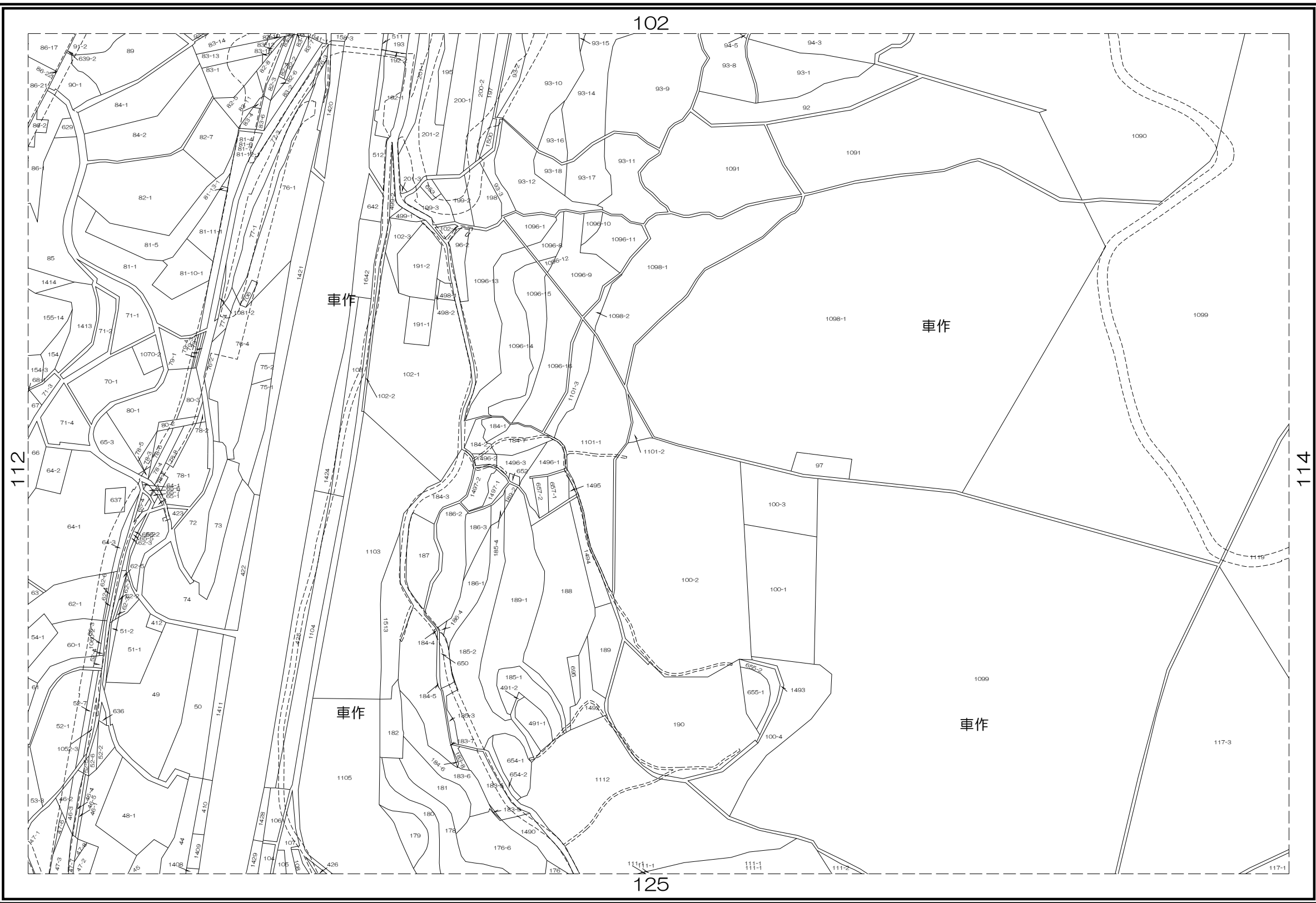
101	102	103
112	113	114
124	125	126



凡 例

	道路
	水路
	筆界
	池
	市界
	町丁目界

茨
木
市



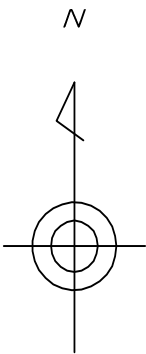
株式会
社
パ
ス
コ
調
製

内容：令和 7年 1月 1日現在

この図面は地籍参考図として作成
したものであり権利関係には使用
出来ません。

1: 2000

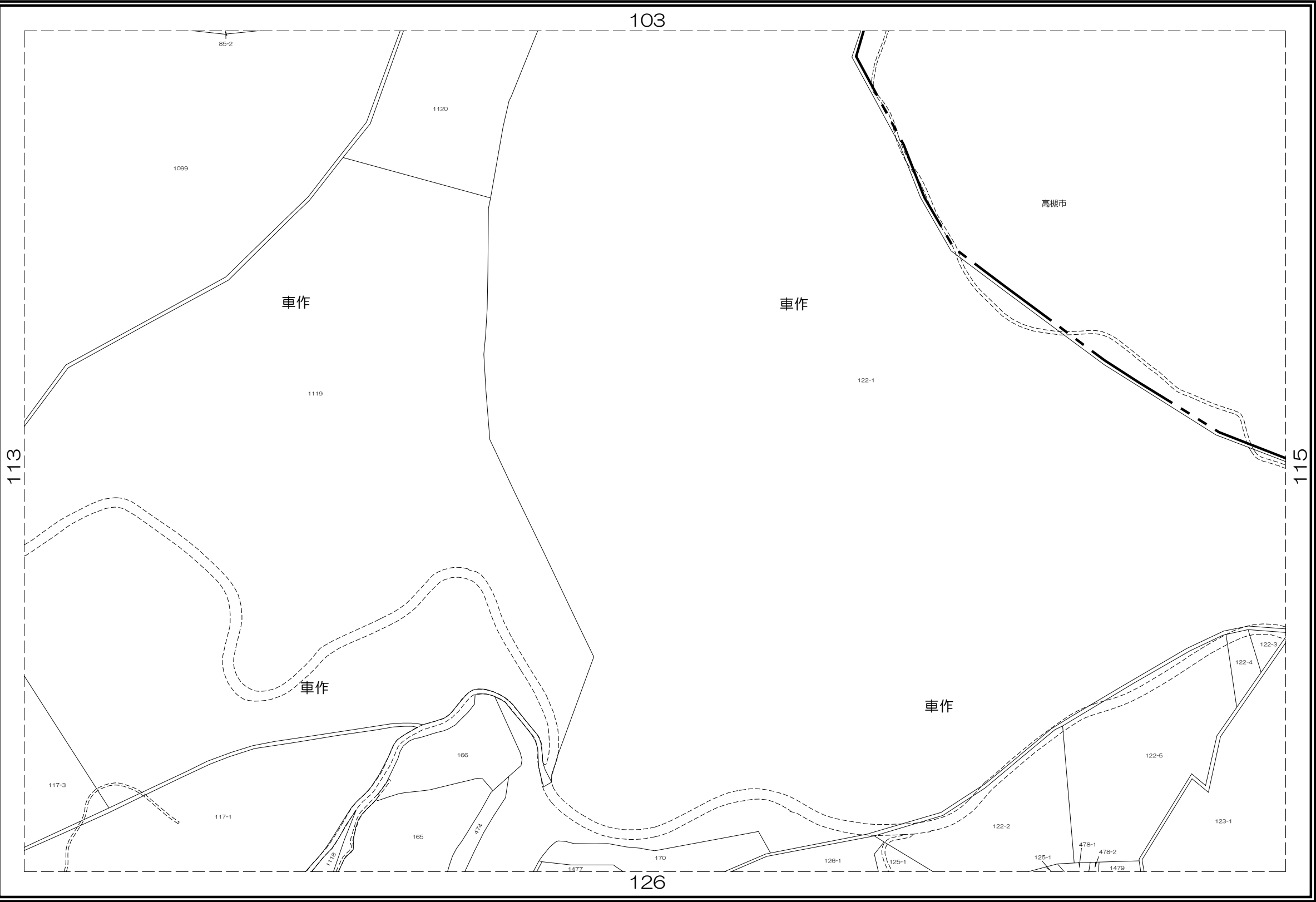
102	103	104
113	114	115
125	126	127



凡 例

	道路
	水路
	筆界
	池
	市界
	町丁目界

茨
木
市



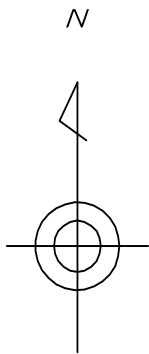
株
式
会
社
パ
ス
コ
調
製

内容：令和 7年 1月 1日現在

この図面は地籍参考図として作成
したものであり権利関係には使用
出来ません。

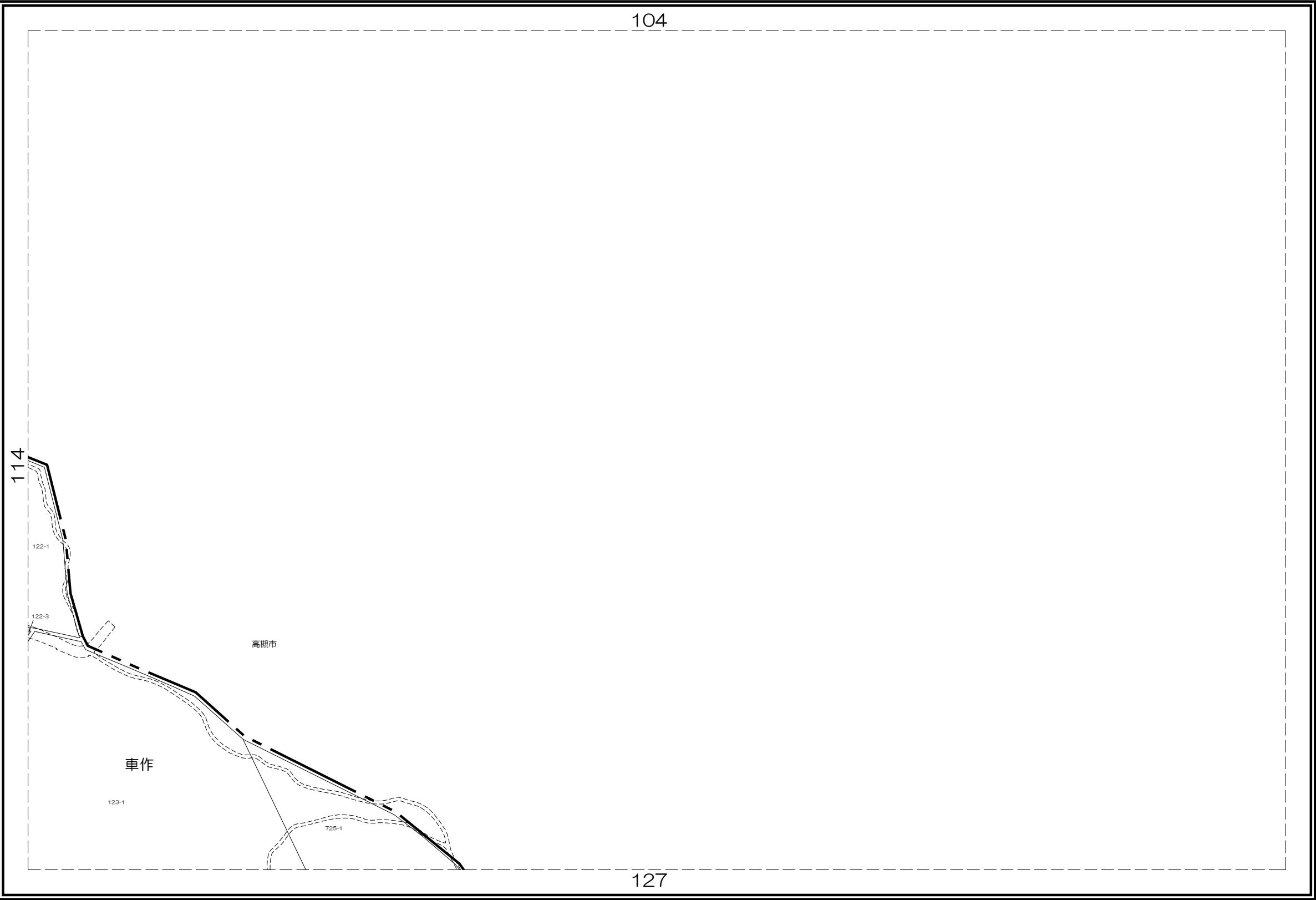
1: 2000

103	104	
114	115	
126	127	



凡 例	
	道路
	水路
	筆界
	池
	市界
	町丁目界

茨
木
市



株
式
会
社
パ
ス
コ
調
製

内容：令和 7年 1月 1日現在

この図面は地籍参考図として作成
したものであり権利関係には使用
出来ません。

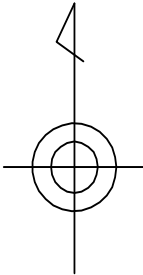
1: 2000

茨木市地籍参考図

115A

	104A	105
	115A	116
		128

N



凡 例

- 道路
- 水路
- 筆界
- 池
- 市界
- 町丁目界

茨

木

市

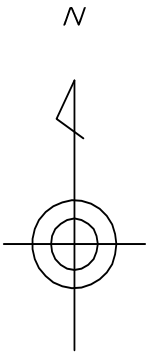
株式会社
パスコ
調製

内容：令和 7年 1月 1日現在

この図面は地籍参考図として作成
したものであり権利関係には使用
出来ません。

1: 2000

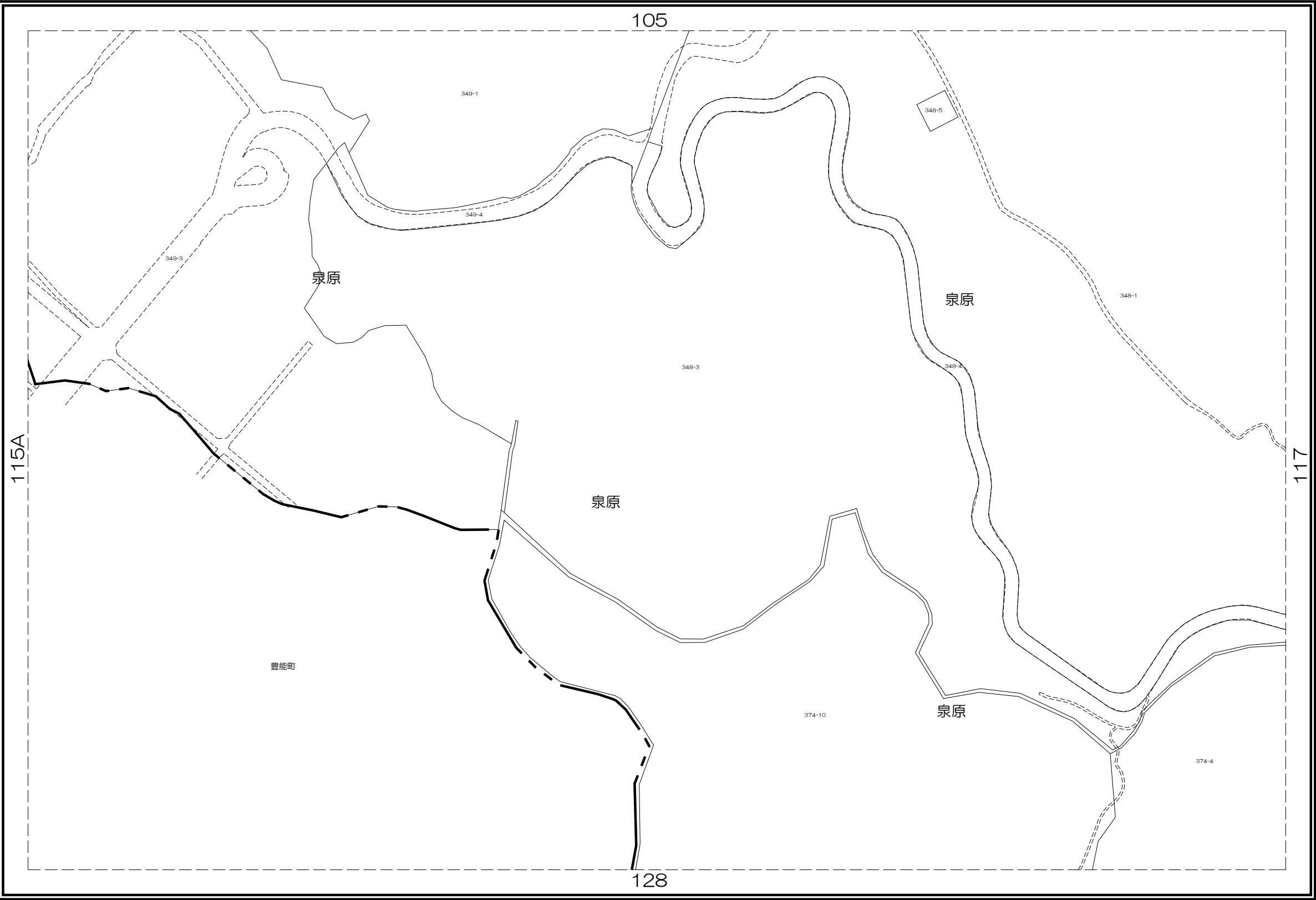
104A	105	106
115A	116	117
	128	129



凡 例

	道路
	水路
	筆界
	池
	市界
	町丁目界

茨
木
市



株
式
会
社
パ
ス
コ
調
製

内容：令和 7年 1月 1日現在

この図面は地籍参考図として作成
したものであり権利関係には使用
出来ません。

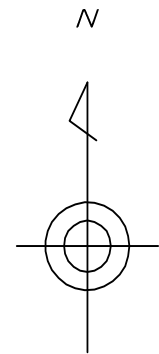
1: 2000

117



1: 2000

106	107A	107B
117	118	119
129	130	131



凡 例

- 道路
- 水路
- 筆界
- 池
- 市界
- 町丁目界

茨
木
市



内容：令和 7年 1月 1日現在

この図面は地籍参考図として作成
したものであり権利関係には使用
出来ません。

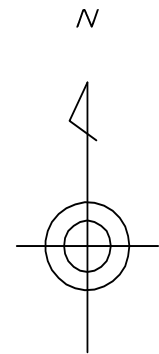
1: 2000

株式会社
パスコ
調製

茨木市地籍参考図

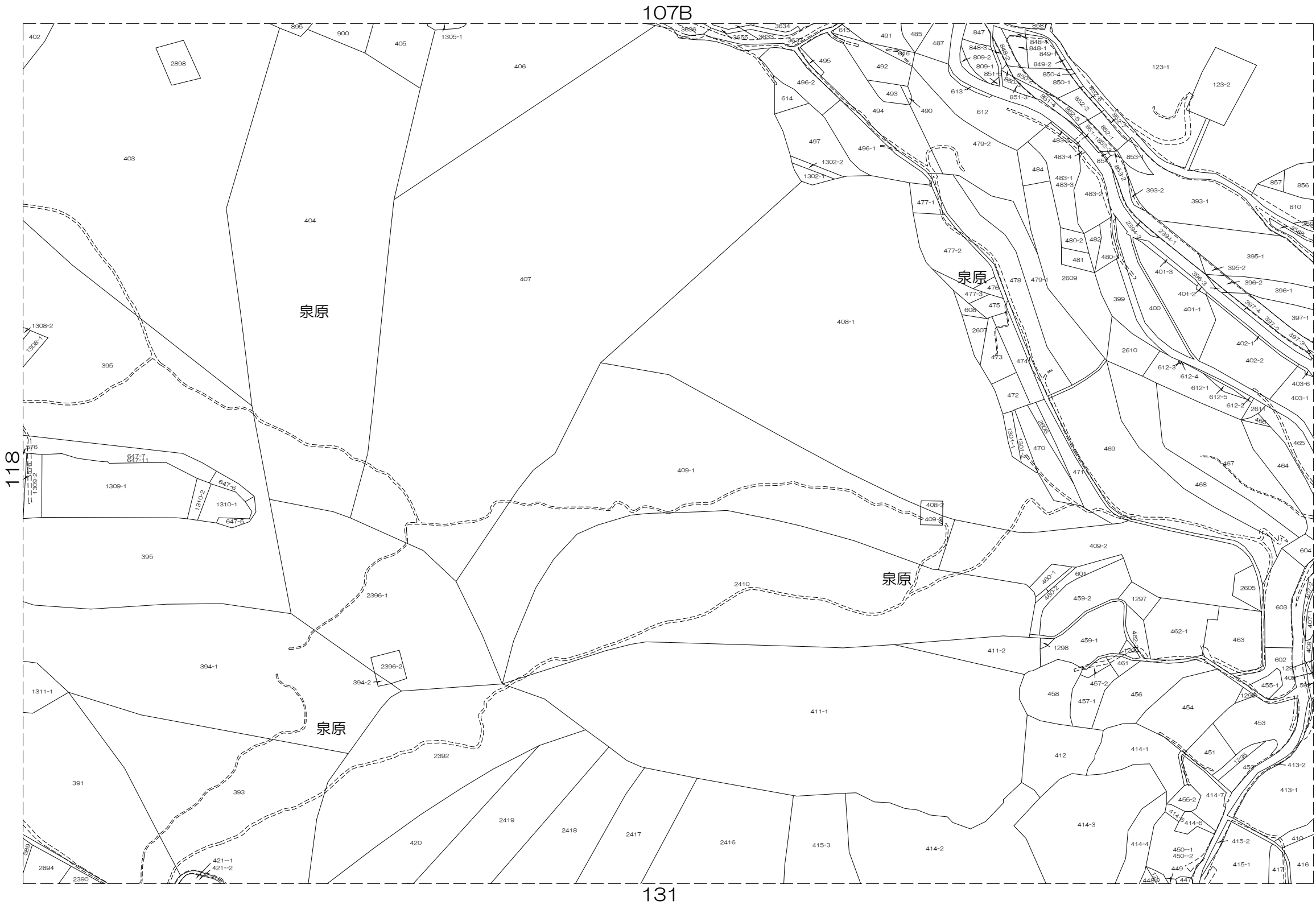
119

107A	107B	108
118	119	120
130	131	132



凡 例
道路
水路
筆界
池
市界
町丁目界

茨
木
市



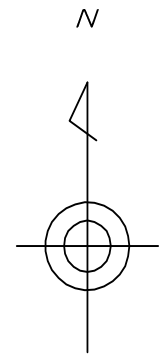
内容：令和 7年 1月 1日現在

この図面は地籍参考図として作成
したものであり権利関係には使用
出来ません。

1: 2000

株式会
社
パ
ス
コ
調
製

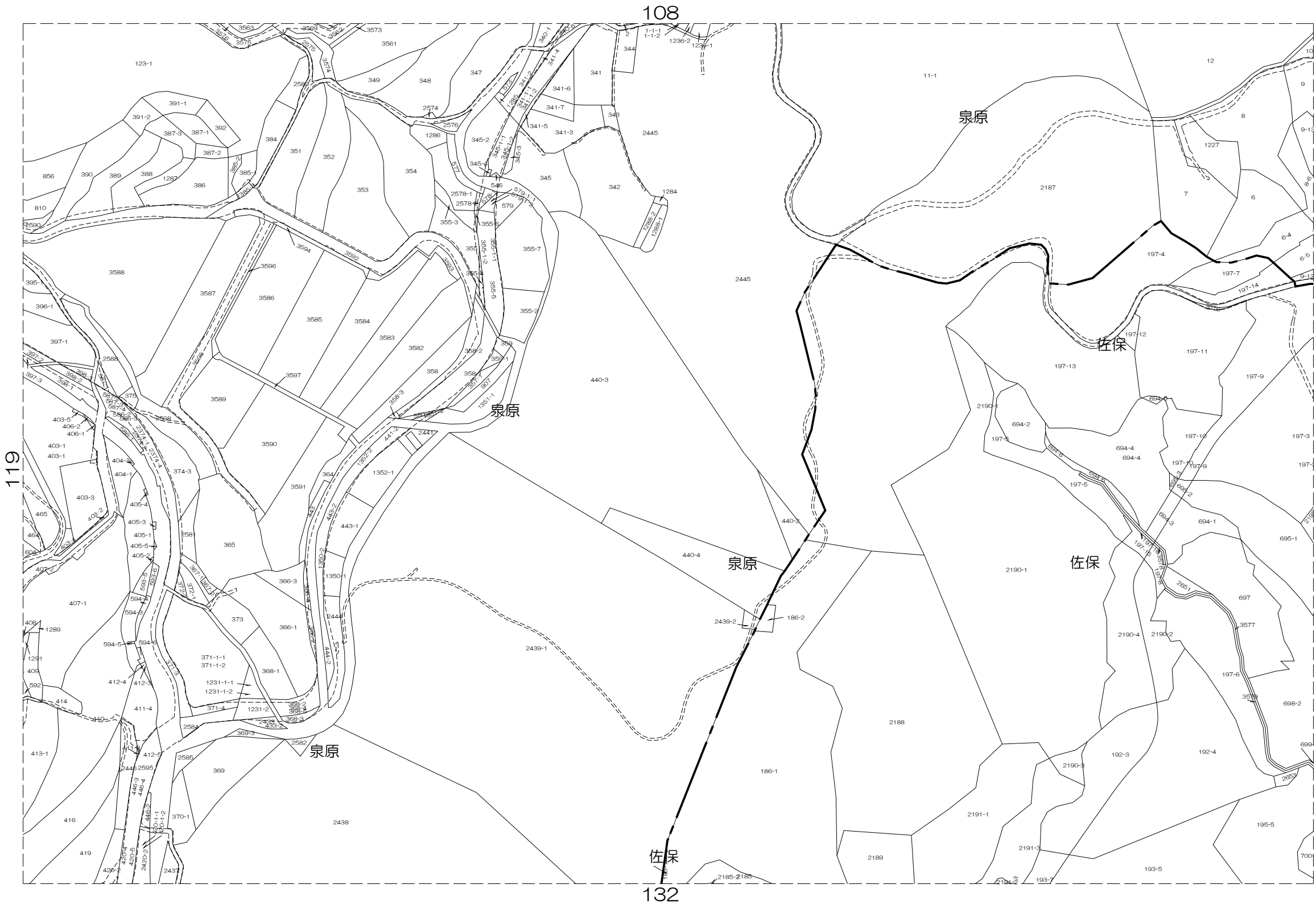
107B	108	109
119	120	121
131	132	133



凡 例

- 道路
- 水路
- 筆界
- 池
- 市界
- 町丁目界

茨
木
市



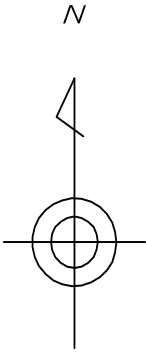
株式会社
パスコ
調製

内容：令和 7年 1月 1日現在

この図面は地籍参考図として作成
したものであり権利関係には使用
出来ません。

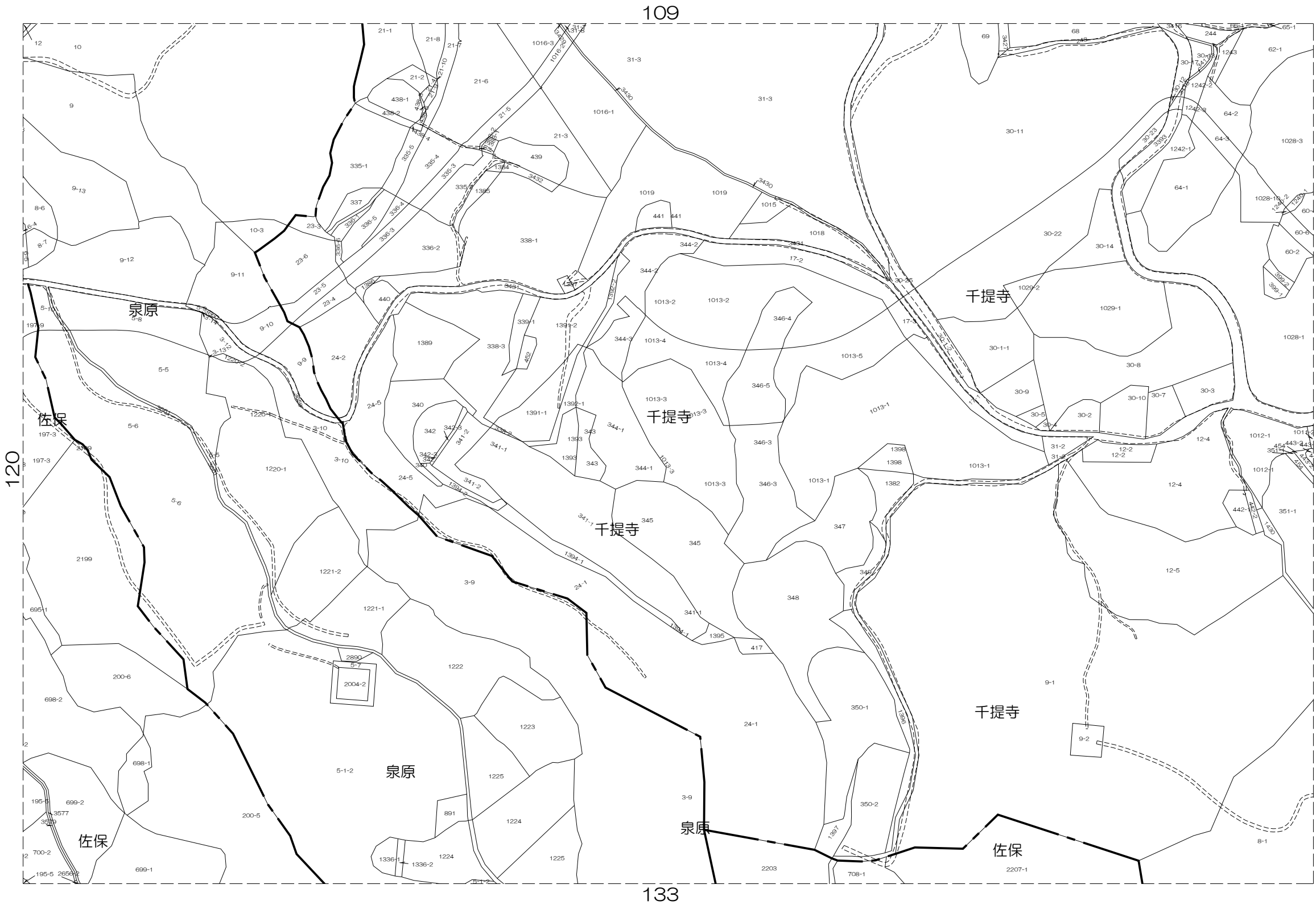
1: 2000

108	109	110
120	121	122
132	133	134



凡 例	
	道路
	水路
	筆界
	池
	市界
	町丁目界

茨
木
市



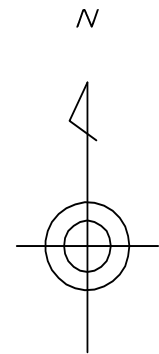
株
式
会
社
パ
ス
コ
調
製

内容：令和 7年 1月 1日現在

この図面は地籍参考図として作成
したものであり権利関係には使用
出来ません。

1: 2000

109	110	111
121	122	123
133	134	135



凡 例	
	道路
	水路
	筆界
	池
	市界
	町丁目界

茨
木
市



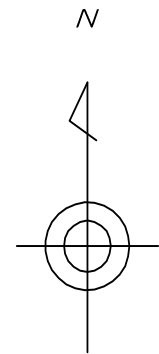
株
式
会
社
パ
ス
コ
調
製

内容：令和 7年 1月 1日現在

この図面は地籍参考図として作成
したものであり権利関係には使用
出来ません。

1: 2000

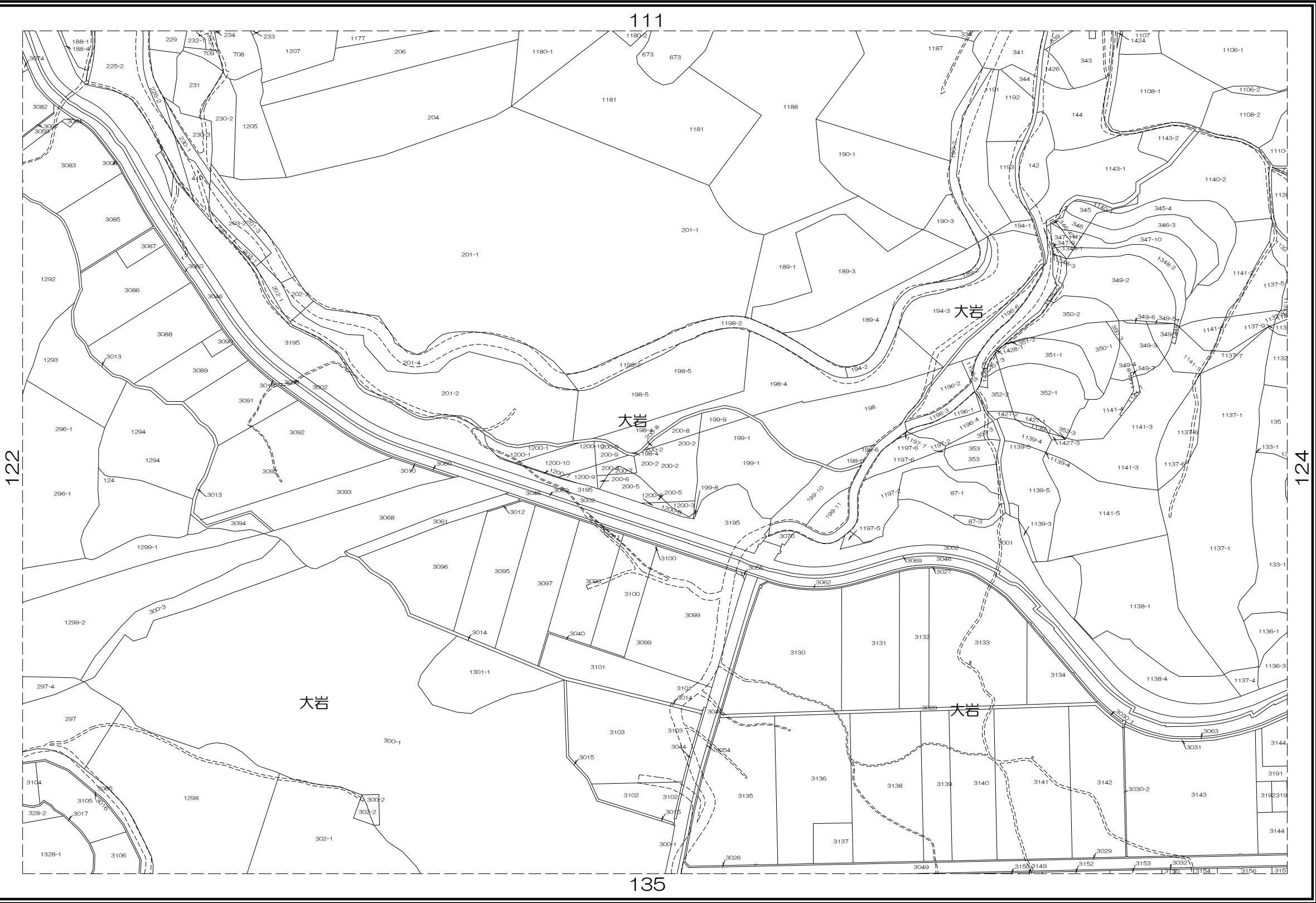
110	111	112
122	123	124
134	135	136



凡 例

- 道路
- 水路
- 筆界
- 池
- 市界
- 町丁目界

茨
木
市



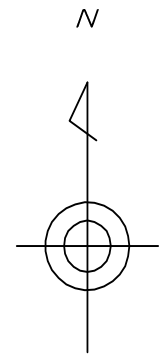
内容：令和 7年 1月 1日現在

この図面は地籍参考図として作成
したものであり権利関係には使用
出来ません。

1: 2000

株式会社
パスコ
調製

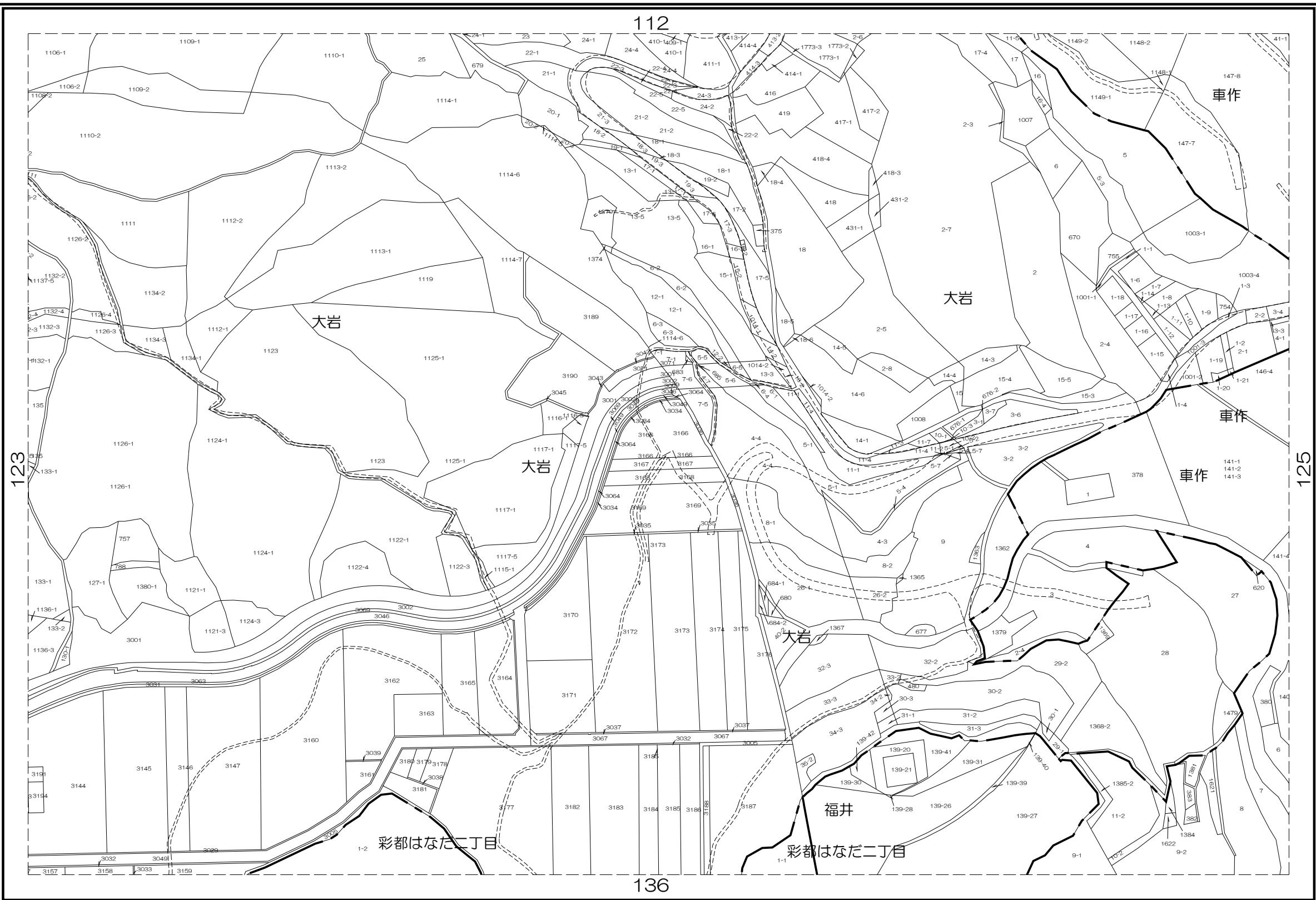
111	112	113
123	124	125
135	136	137



凡 例

- 道路
- 水路
- 筆界
- 池
- 市界
- 町丁目界

茨
木
市



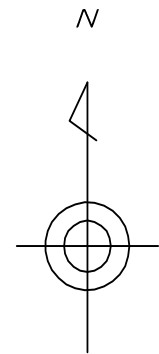
株式会
社
パ
ス
コ
調
製

内容：令和 7年 1月 1日現在

この図面は地籍参考図として作成
したものであり権利関係には使用
出来ません。

1: 2000

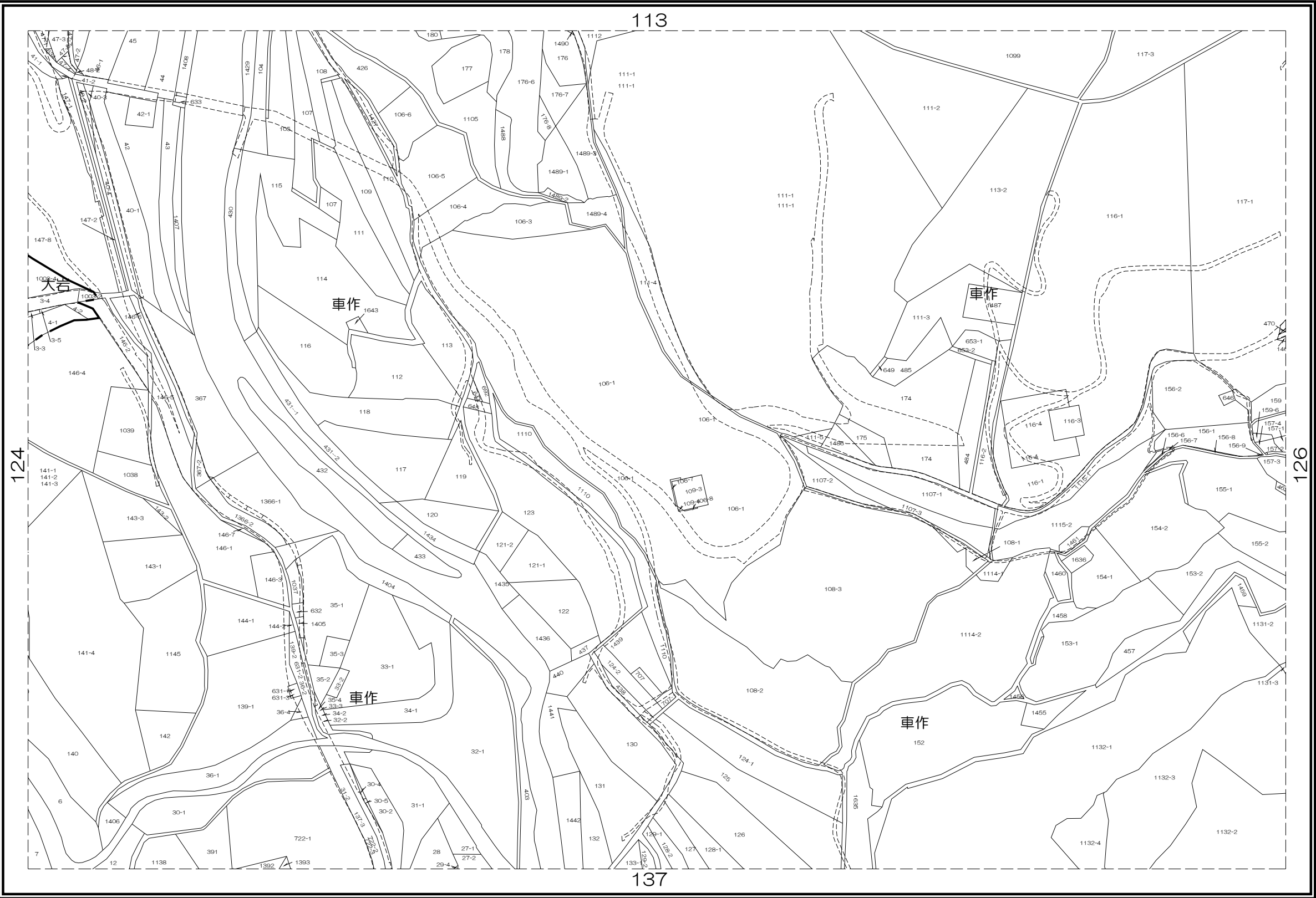
112	113	114
124	125	126
136	137	138



凡 例

- 道路
- 水路
- 筆界
- 池
- 市界
- 町丁目界

茨
木
市



株式会
社
パ
ス
コ
調
製

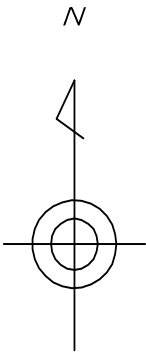
内容：令和 7年 1月 1日現在

この図面は地籍参考図として作成
したものであり権利関係には使用
出来ません。

1: 2000



113	114	115
125	126	127
137	138	138A



凡 例

	道路
	水路
	筆界
	池
	市界
	町丁目界

茨
木
市

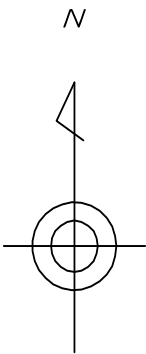
株式会社
パスコ
調製

内容：令和 7年 1月 1日現在

この図面は地籍参考図として作成
したものであり権利関係には使用
出来ません。

1: 2000

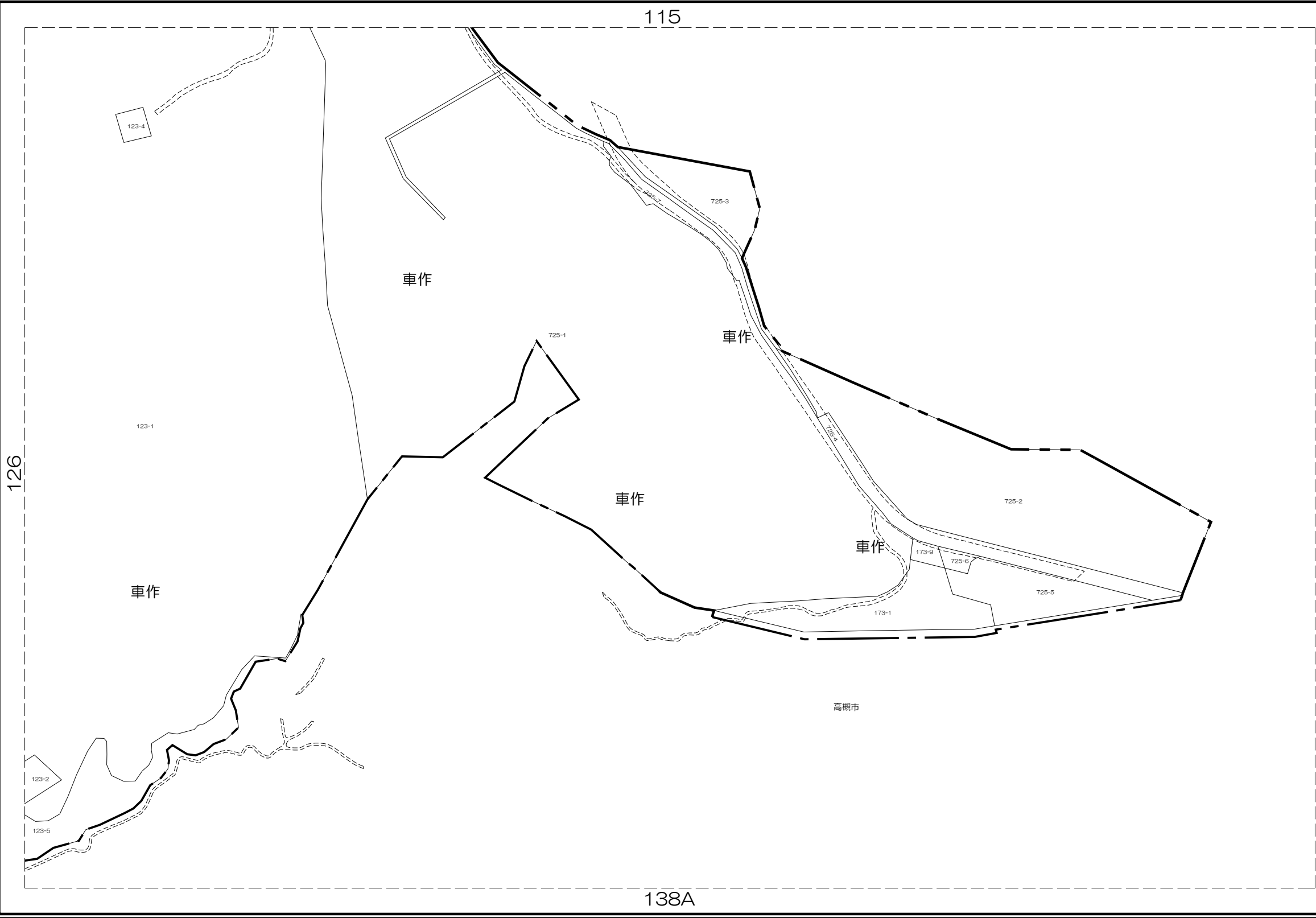
114	115	
126	127	
138	138A	



凡 例

	道路
	水路
	筆界
	池
	市界
	町丁目界

茨
木
市



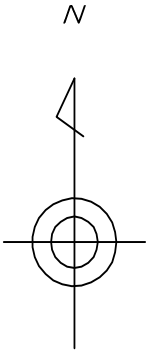
株
式
会
社
パ
ス
コ
調
製

内容：令和 7年 1月 1日現在

この図面は地籍参考図として作成
したものであり権利関係には使用
出来ません。

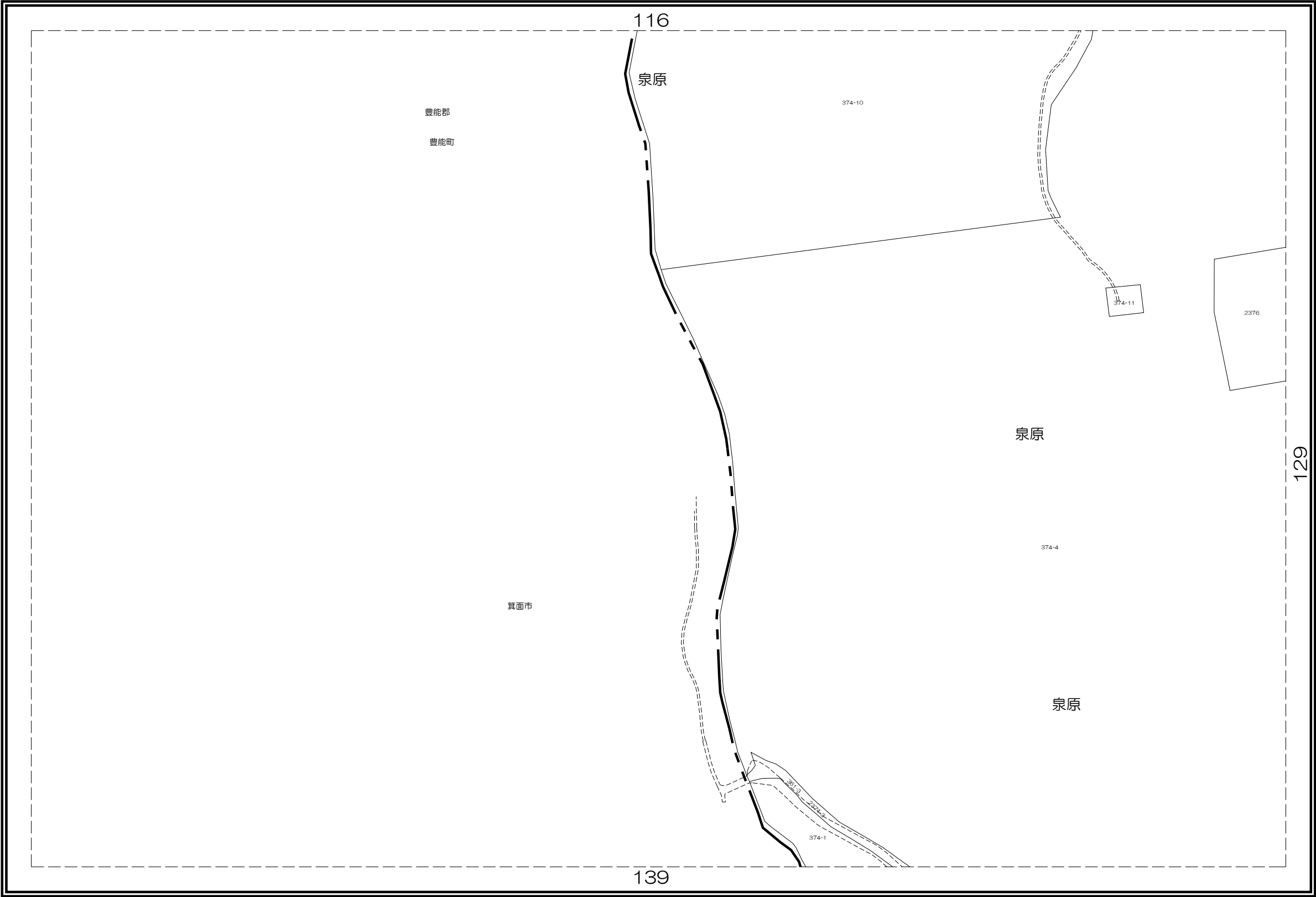
1: 2000

115A	116	117
	128	129
	139	140



凡 例	
	道路
	水路
	筆界
	池
	市界
	町丁目界

茨
木
市



株
式
会
社
パ
ス
コ
調
製

内容：令和 7年 1月 1日現在

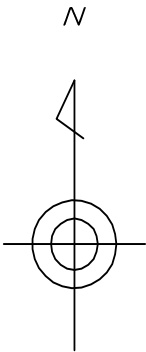
この図面は地籍参考図として作成
したものであり権利関係には使用
出来ません。

1: 2000

茨木市地籍参考図

129

116	117	118
128	129	130
139	140	141



凡 例	
	道路
	水路
	筆界
	池
	市界
	町丁目界

茨
木
市

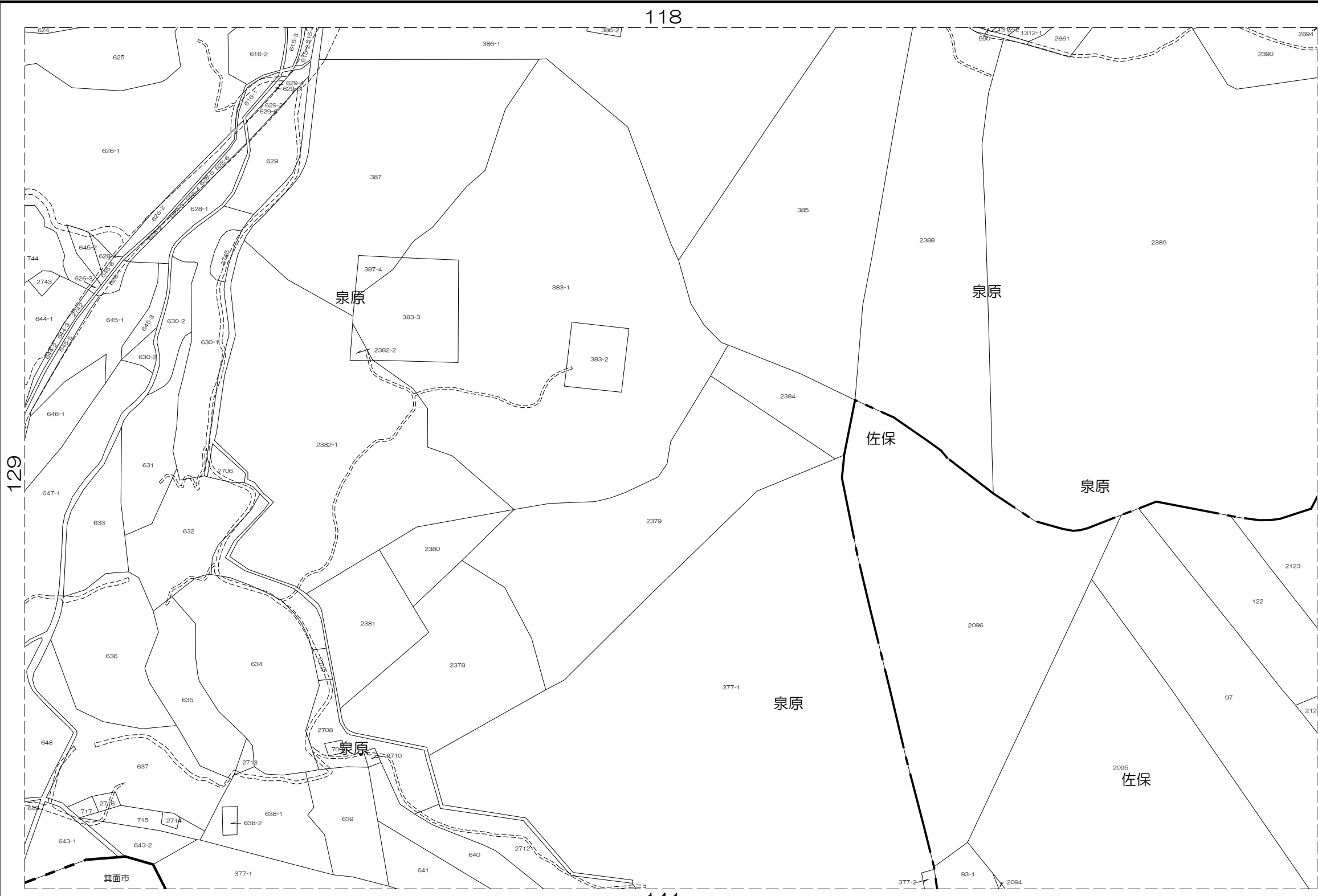


株
式
会
社
パ
ス
コ
調
製

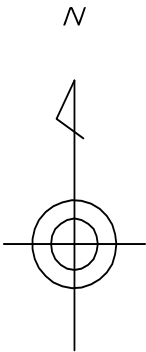
内容：令和 7年 1月 1日現在

この図面は地籍参考図として作成
したものであり権利関係には使用
出来ません。

1: 2000



117	118	119
129	130	131
140	141	142



凡 例

- 道路
- 水路
- 筆界
- 池
- 市界
- 町丁目界

茨
木
市

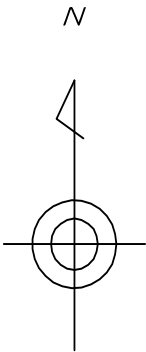
株式会
社
パ
ス
コ
調
製

内容：令和 7年 1月 1日現在

この図面は地籍参考図として作成
したものであり権利関係には使用
出来ません。

1: 2000

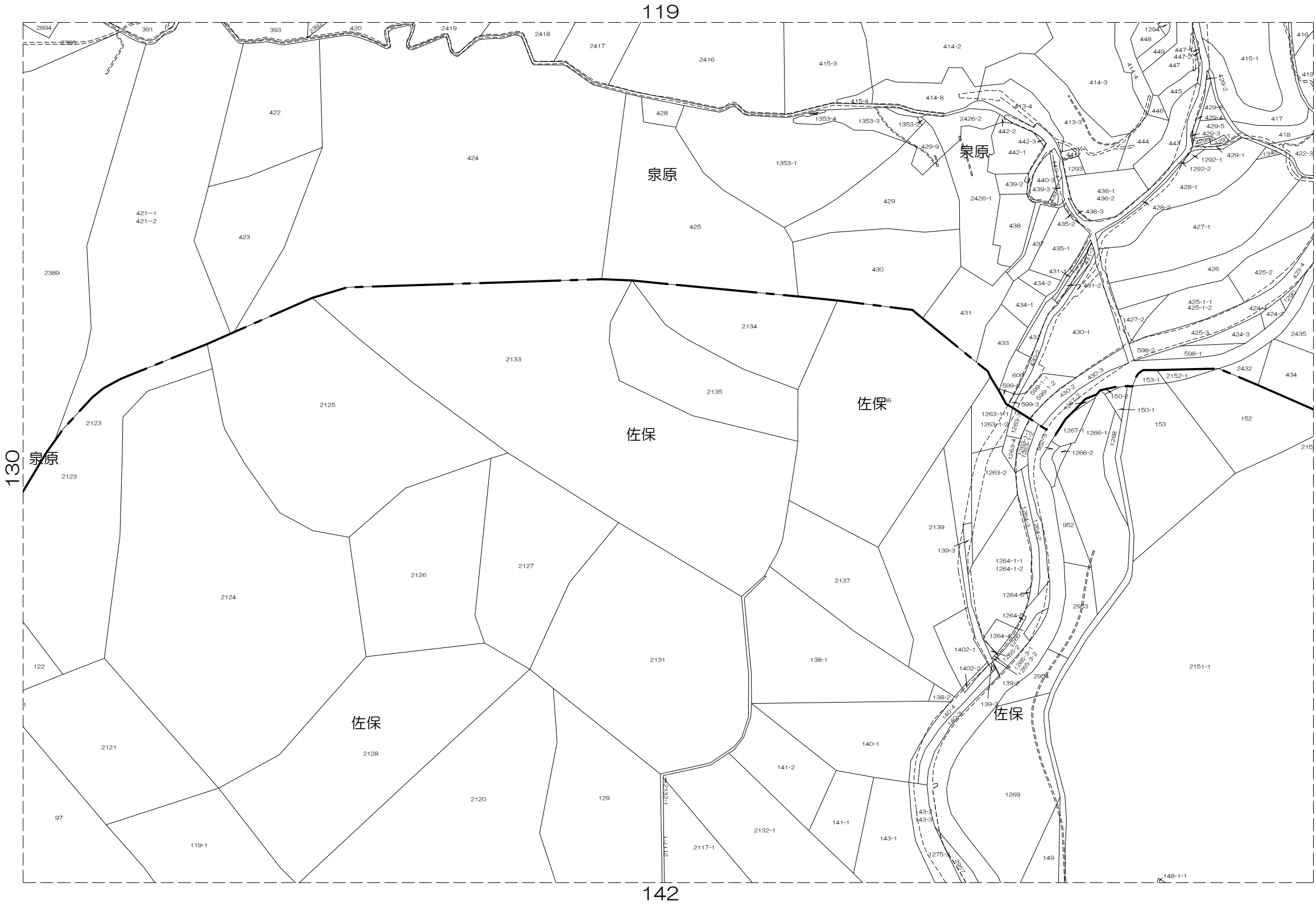
118	119	120
130	131	132
141	142	143



凡 例

	道路
	水路
	筆界
	池
	市界
	町丁目界

茨
木
市



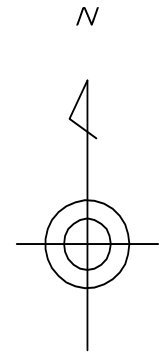
株
式
会
社
パ
ス
コ
調
製

内容：令和 7年 1月 1日現在

この図面は地籍参考図として作成
したものであり権利関係には使用
出来ません。

1: 2000

119	120	121
131	132	133
142	143	144



凡 例

- 道路
- 水路
- 筆界
- 池
- 市界
- 町丁目界

茨
木
市

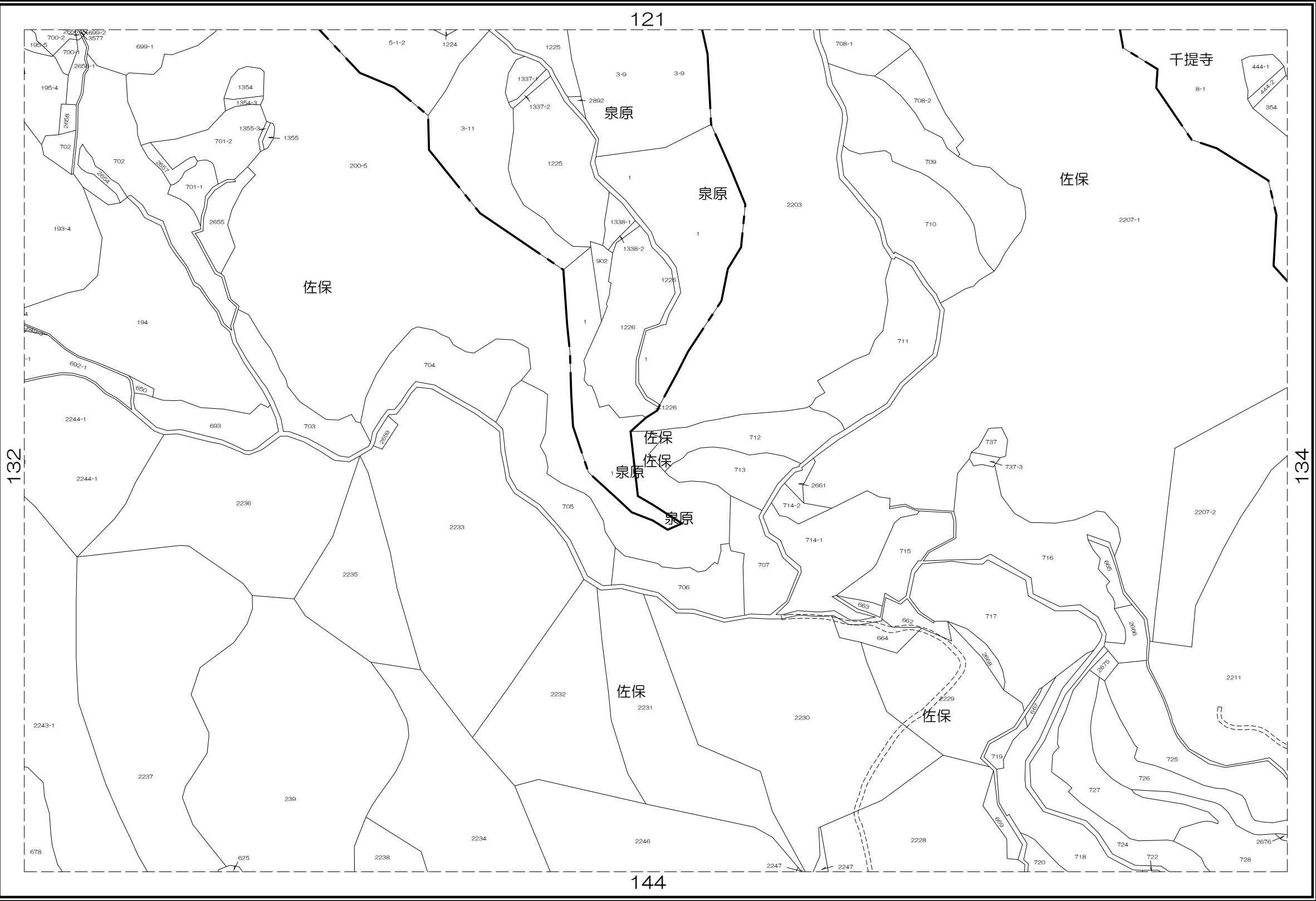


株
式
会
社
パ
ス
コ
調
製

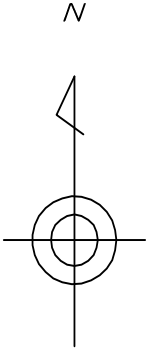
内容：令和 7年 1月 1日現在

この図面は地籍参考図として作成
したものであり権利関係には使用
出来ません。

1: 2000



120	121	122
132	133	134
143	144	145



凡 例

	道路
	水路
	筆界
	池
	市界
	町丁目界

茨
木
市

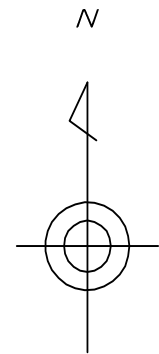
株
式
会
社
パ
ス
コ
調
製

内容：令和 7年 1月 1日現在

この図面は地籍参考図として作成
したものであり権利関係には使用
出来ません。

1: 2000

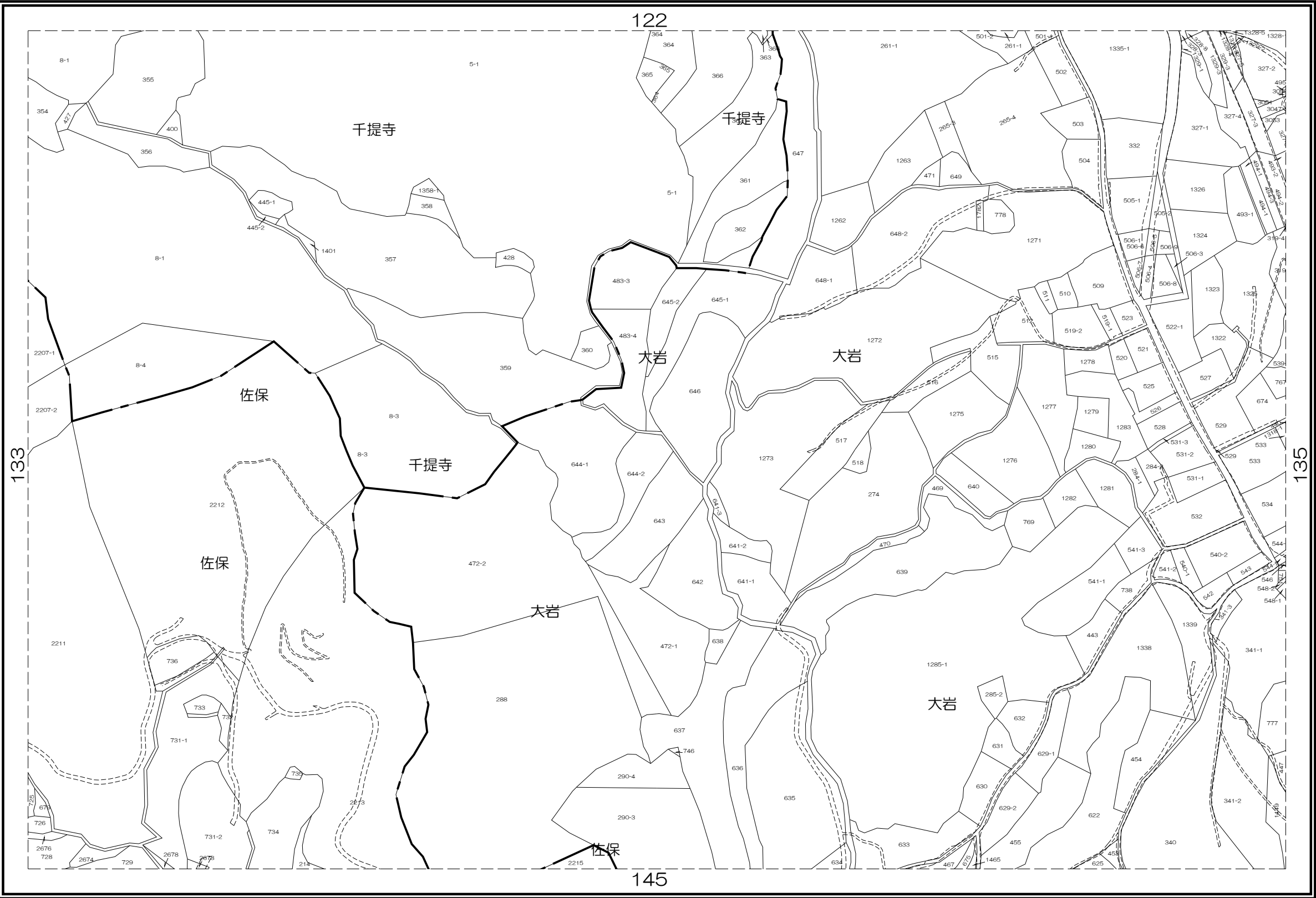
121	122	123
133	134	135
144	145	146



凡 例

- 道路
- 水路
- 筆界
- 池
- 市界
- 町丁目界

茨
木
市



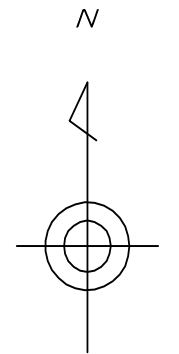
株
式
会
社
パ
ス
コ
調
製

内容：令和 7年 1月 1日現在

この図面は地籍参考図として作成
したものであり権利関係には使用
出来ません。

1: 2000

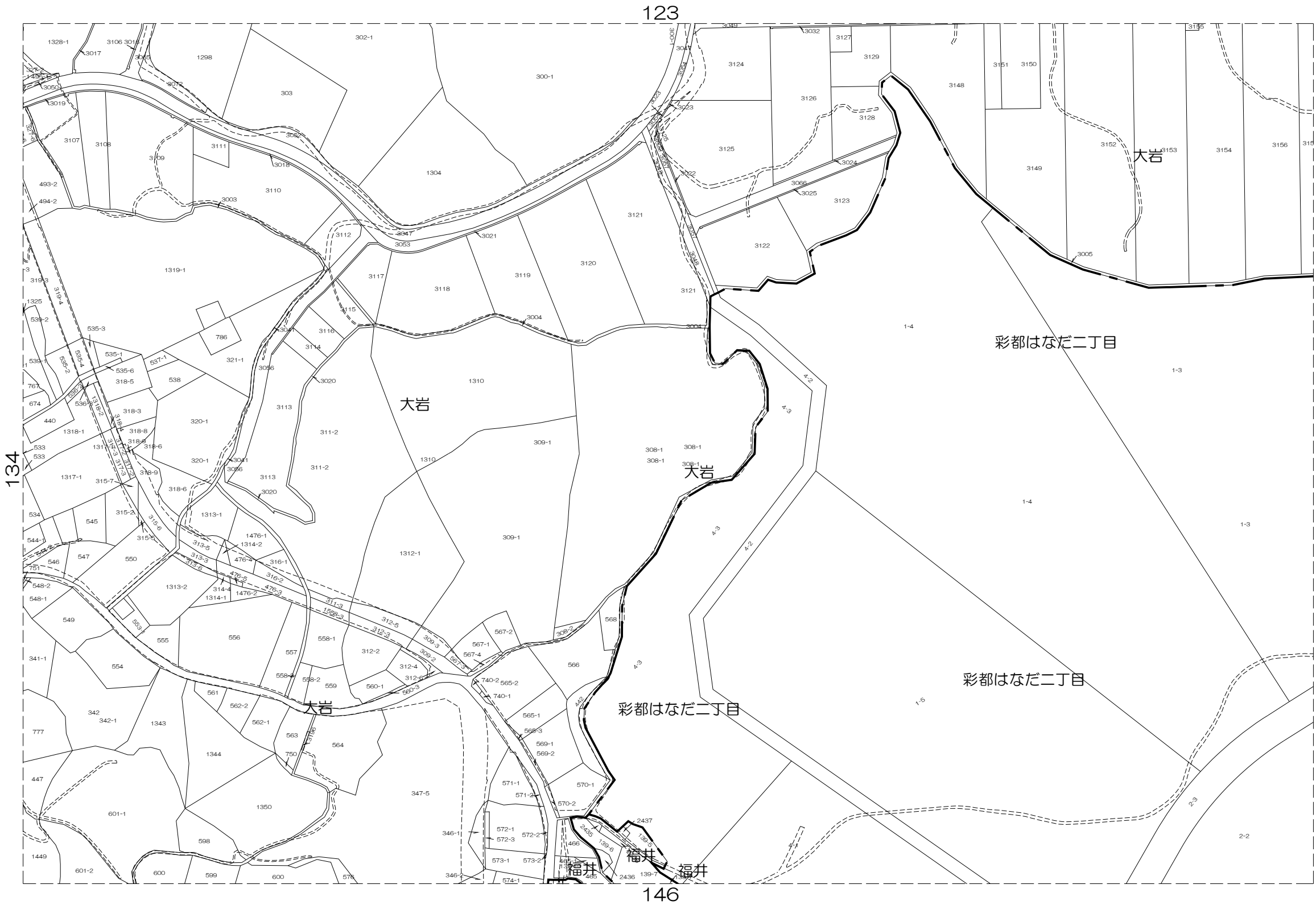
122	123	124
134	135	136
145	146	147



凡 例

	道路
	水路
	筆界
	池
	市界
	町丁目界

茨
木
市



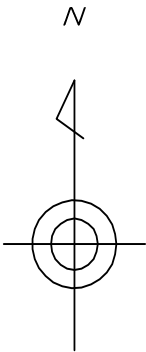
株
式
会
社
パ
ス
コ
調
製

内容：令和 7年 1月 1日現在

この図面は地籍参考図として作成
したものであり権利関係には使用
出来ません。

1: 2000

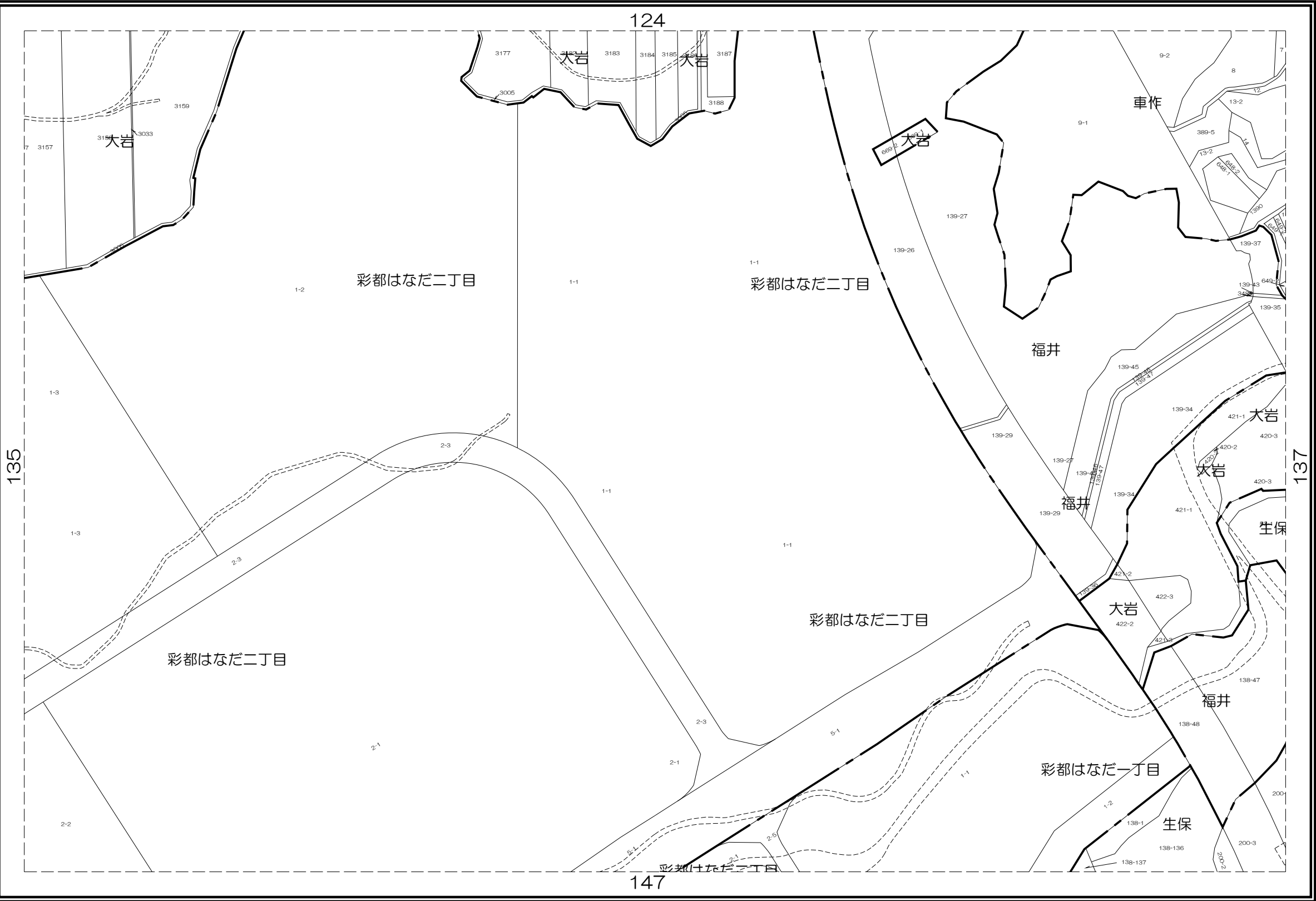
123	124	125
135	136	137
146	147	148



凡 例

	道路
	水路
	筆界
	池
	市界
	町丁目界

茨
木
市



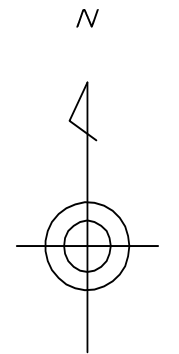
株
式
会
社
パ
ス
コ
調
製

内容：令和 7年 1月 1日現在

この図面は地籍参考図として作成
したものであり権利関係には使用
出来ません。

1: 2000

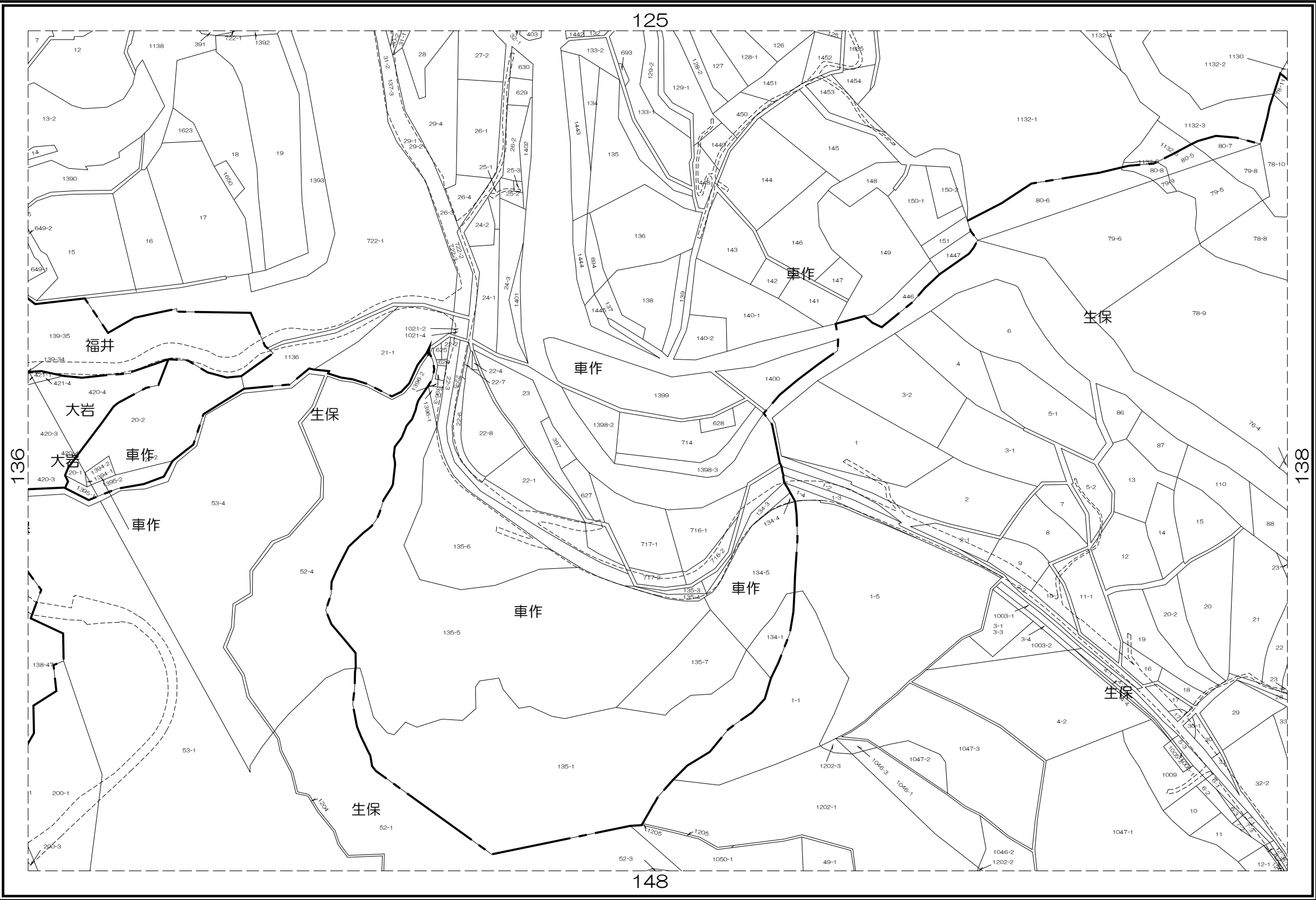
124	125	126
136	137	138
147	148	149



凡 例

- 道路
- 水路
- 筆界
- 池
- 市界
- 町丁目界

茨
木
市



株式会
社
パ
ス
コ
調
製

内容：令和 7年 1月 1日現在

この図面は地籍参考図として作成
したものであり権利関係には使用
出来ません。

1: 2000

茨木市地籍参考図

138



内容：令和 7年 1月 1日現在

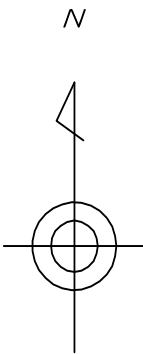
この図面は地籍参考図として作成したものであり権利関係には使用出来ません。

1: 2000

株式会社 パスコ 調製

茨木市


126	127	
138	138A	
149	203	



凡 例

	道路
	水路
	筆界
	池
	市界
	町丁目界

茨
木
市



株
式
会
社
パ
ス
コ
調
製

内容：令和 7年 1月 1日現在

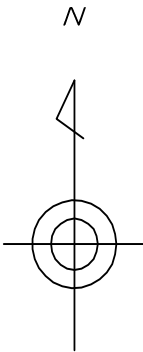
この図面は地籍参考図として作成
したものであり権利関係には使用
出来ません。

1: 2000

茨木市地籍参考図

139

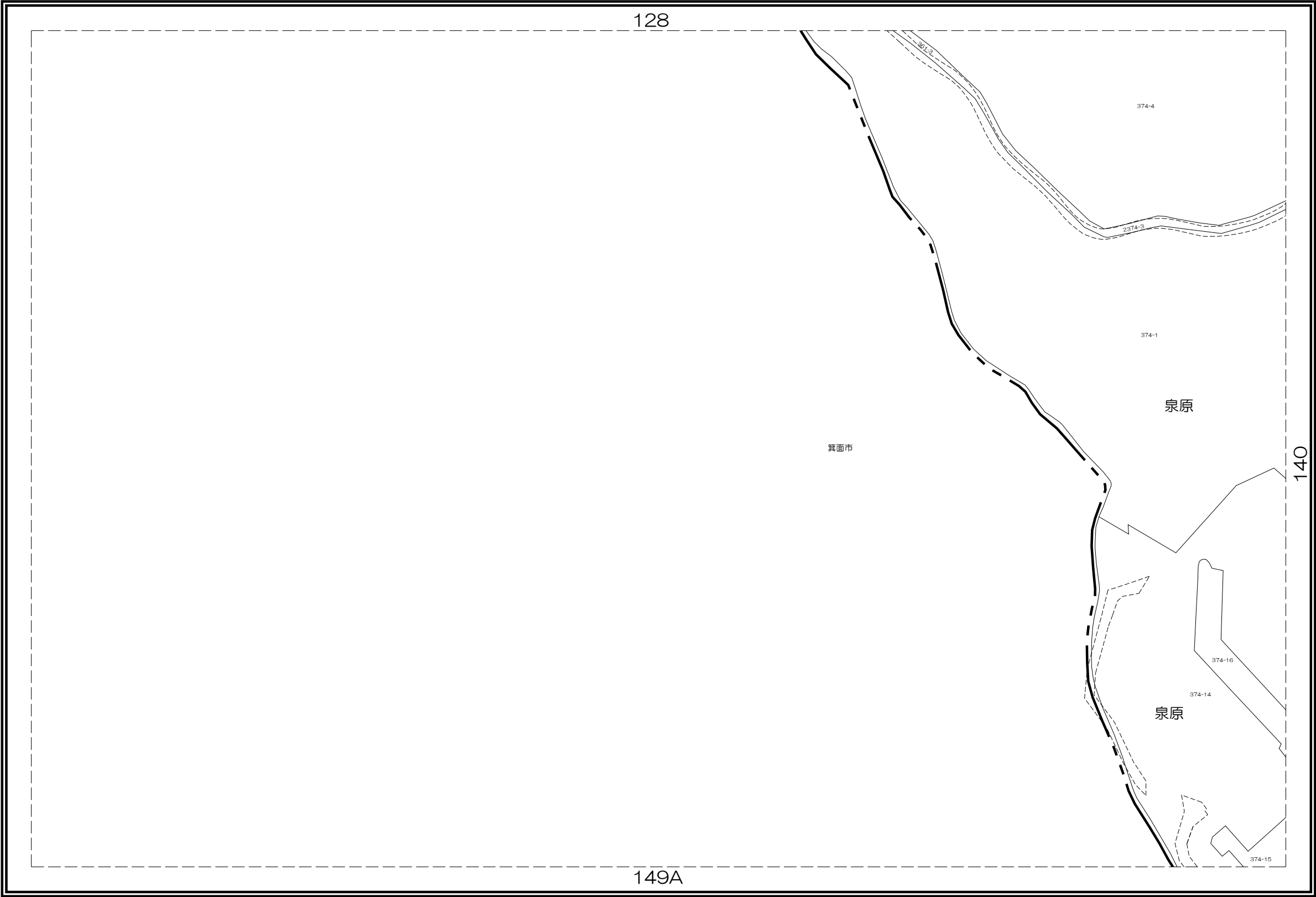
	128	129
	139	140
	149A	150



凡 例

	道路
	水路
	筆界
	池
	市界
	町丁目界

茨
木
市

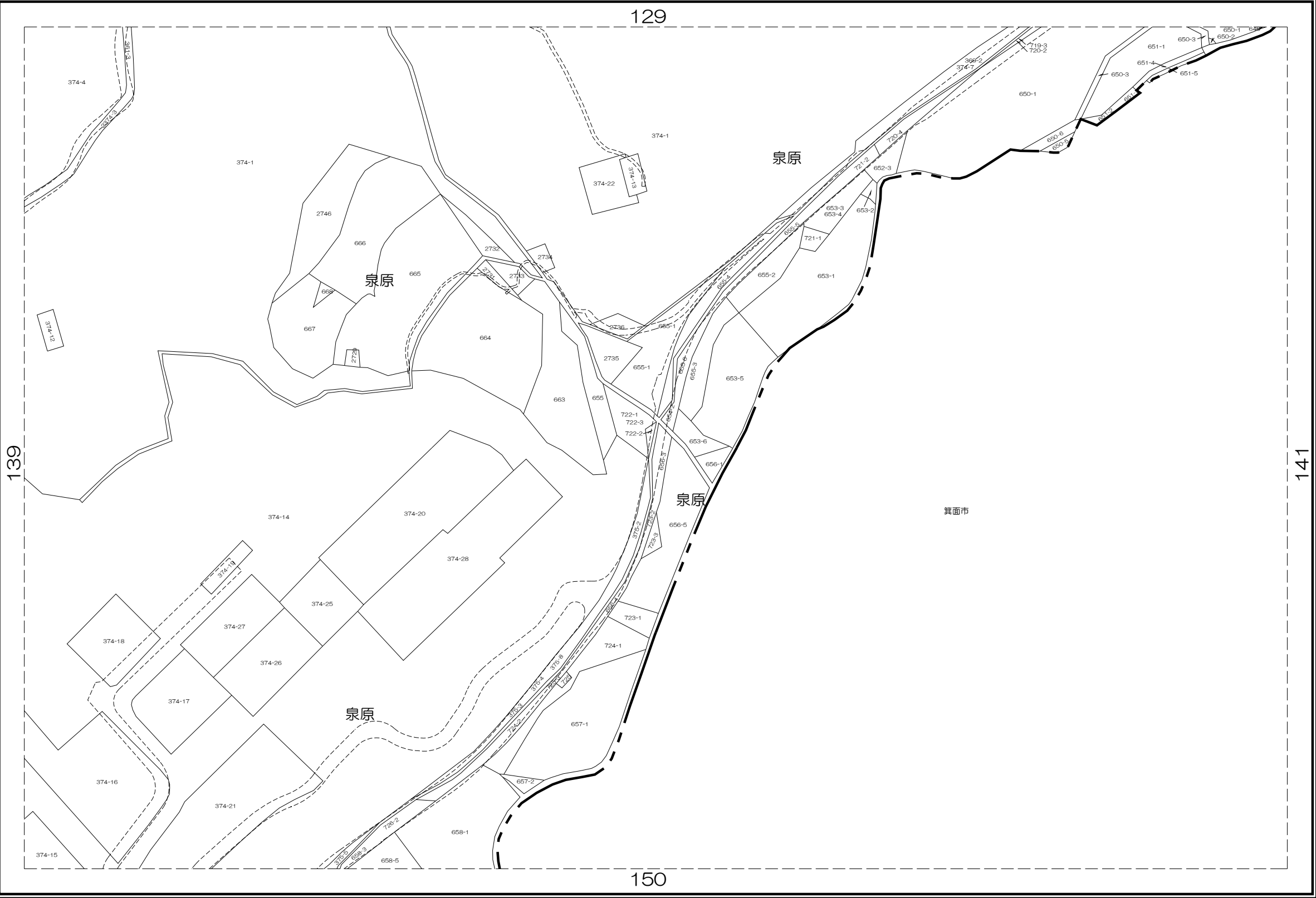


内容：令和 7年 1月 1日現在

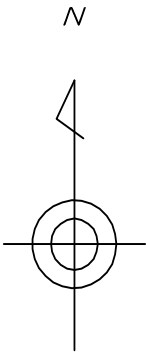
この図面は地籍参考図として作成
したものであり権利関係には使用
出来ません。

1: 2000

株式会社
パスコ
調製



128	129	130
139	140	141
149A	150	151



凡 例

	道路
	水路
	筆界
	池
	市界
	町丁目界

茨
木
市

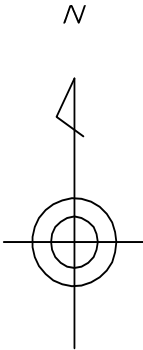
株
式
会
社
パ
ス
コ
調
製

内容：令和 7年 1月 1日現在

この図面は地籍参考図として作成
したものであり権利関係には使用
出来ません。

1: 2000

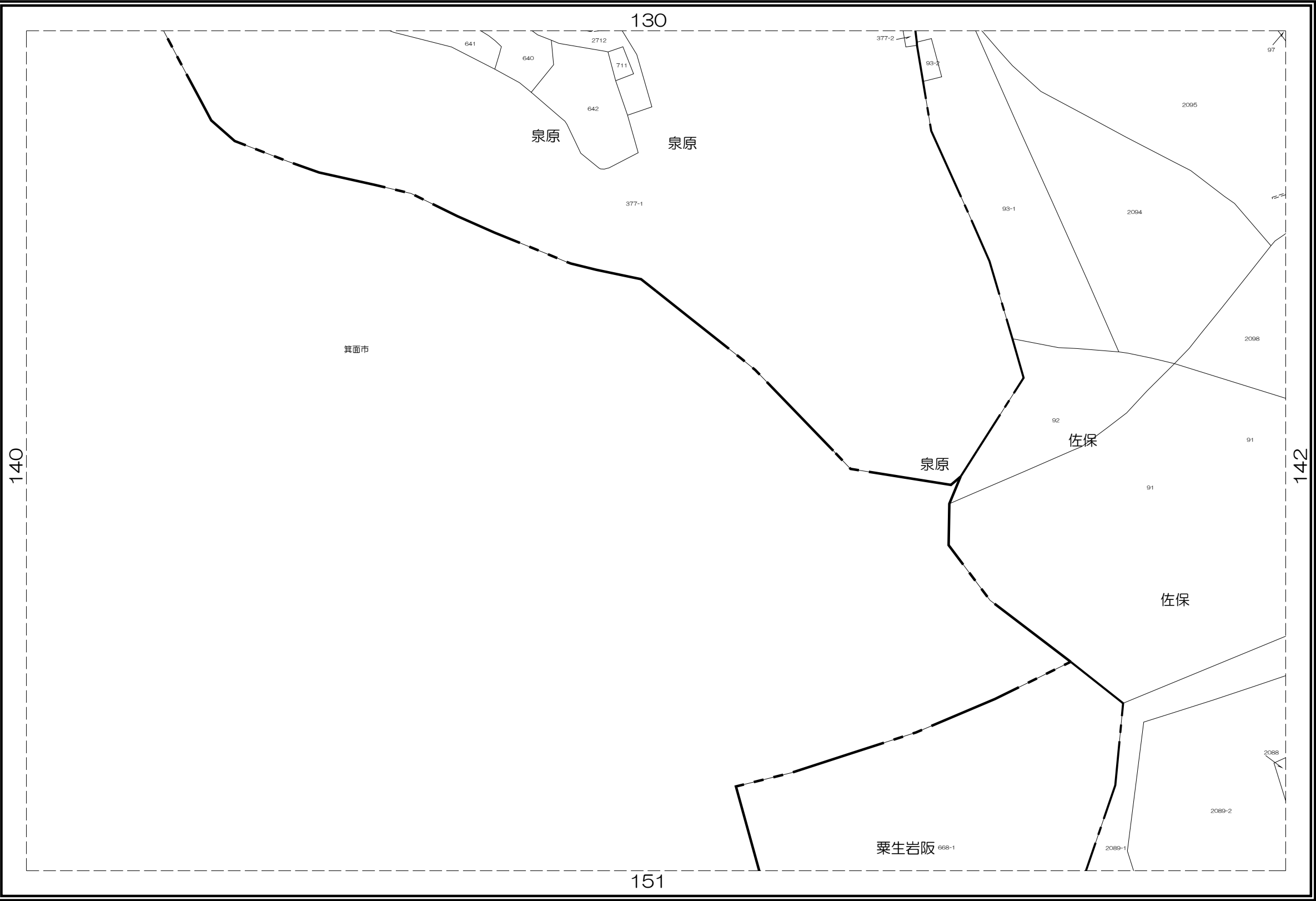
129	130	131
140	141	142
150	151	152



凡 例

- 道路
- 水路
- 筆界
- 池
- 市界
- 町丁目界

茨
木
市



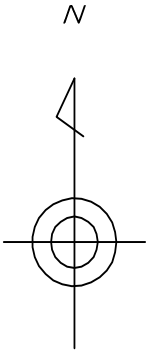
株
式
会
社
パ
ス
コ
調
製

内容：令和 7年 1月 1日現在

この図面は地籍参考図として作成
したものであり権利関係には使用
出来ません。

1: 2000

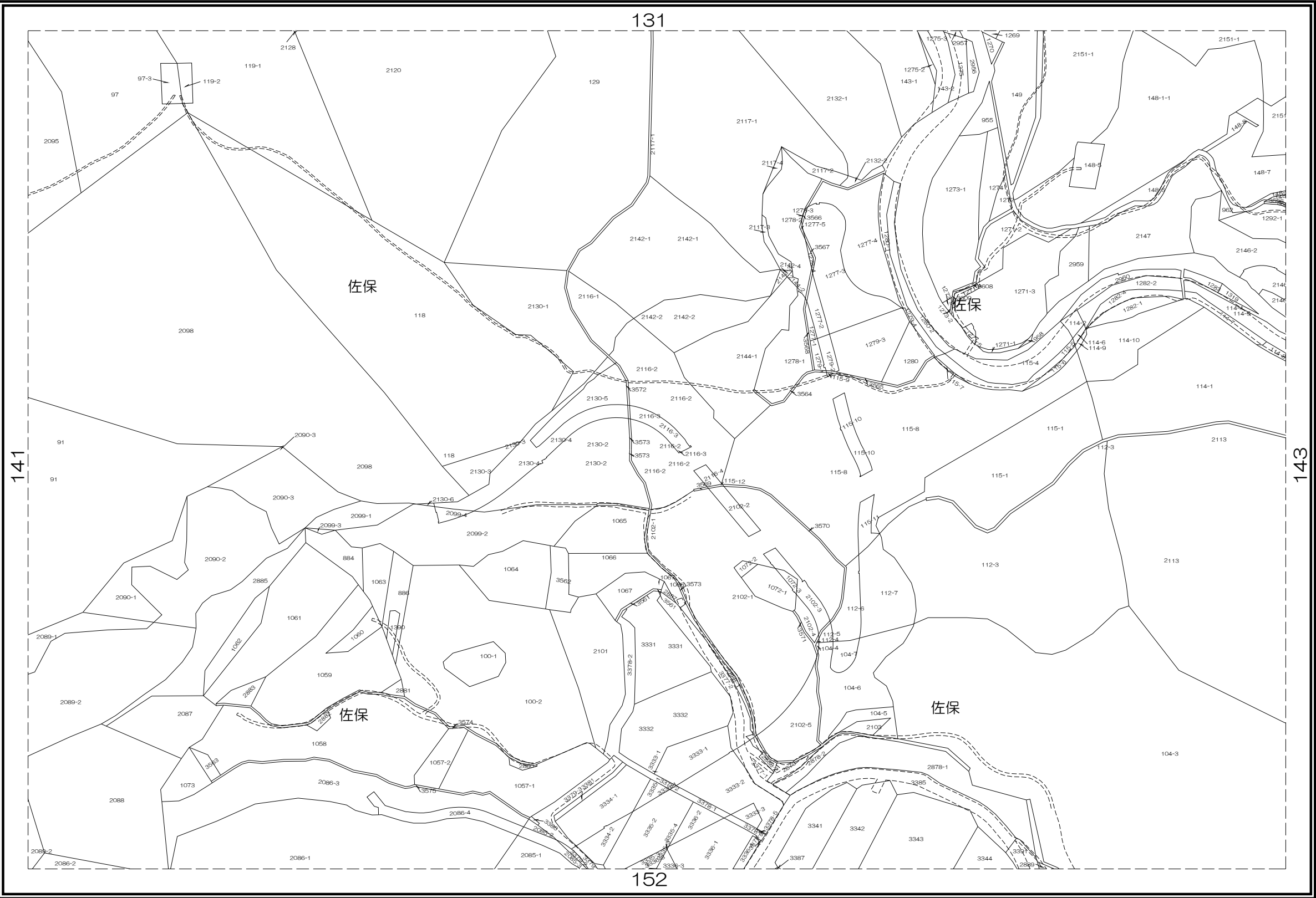
130	131	132
141	142	143
151	152	153



凡 例

- 道路
- 水路
- 筆界
- 池
- 市界
- 町丁目界

茨
木
市



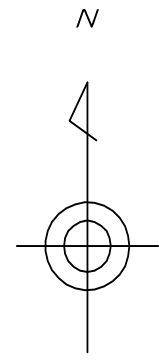
内容：令和 7年 1月 1日現在

この図面は地籍参考図として作成
したものであり権利関係には使用
出来ません。

1: 2000

株式会
社 パ
ス コ
調 製

131	132	133
142	143	144
152	153	154



凡 例

	道路
	水路
	筆界
	池
	市界
	町丁目界

茨
木
市



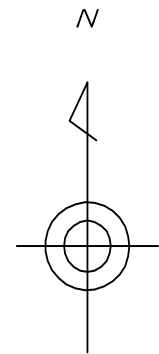
株式会
社 パ
ス コ
調 製

内容：令和 7年 1月 1日現在

この図面は地籍参考図として作成
したものであり権利関係には使用
出来ません。

1：2000

132	133	134
143	144	145
153	154	155



凡 例

- 道路
- 水路
- 筆界
- 池
- 市界
- 町丁目界

茨
木
市



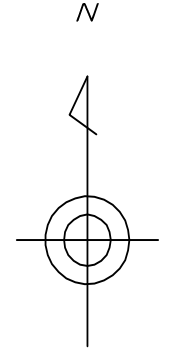
株式会社
パスコ
調製

内容：令和 7年 1月 1日現在

この図面は地籍参考図として作成
したものであり権利関係には使用
出来ません。

1: 2000

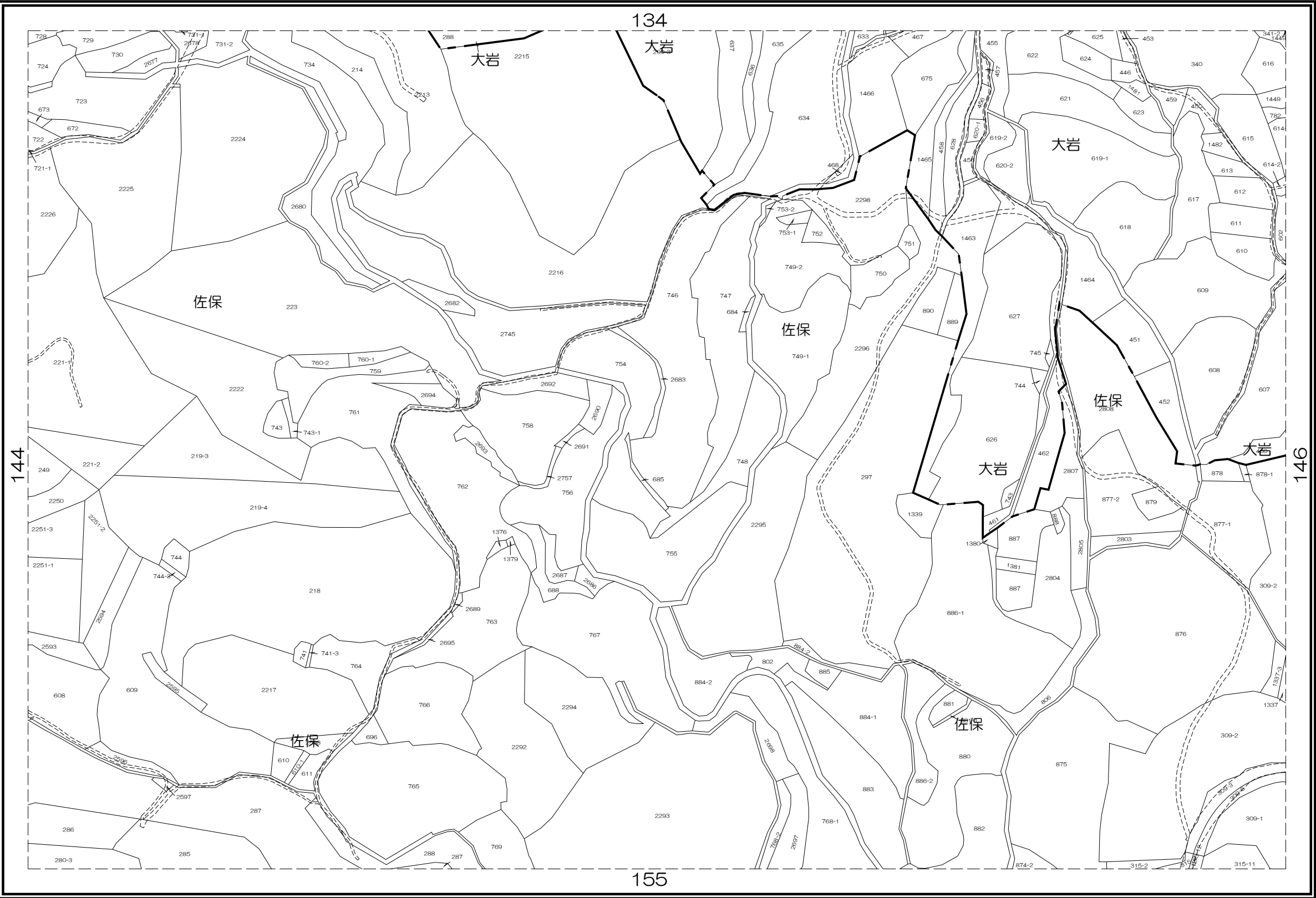
133	134	135
144	145	146
154	155	156



凡 例

	道路
	水路
	筆界
	池
	市界
	町丁目界

茨
木
市



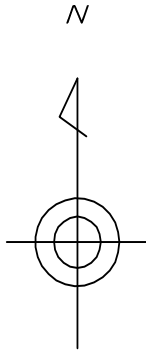
株
式
会
社
パ
ス
コ
調
製

内容：令和 7年 1月 1日現在

この図面は地籍参考図として作成
したものであり権利関係には使用
出来ません。

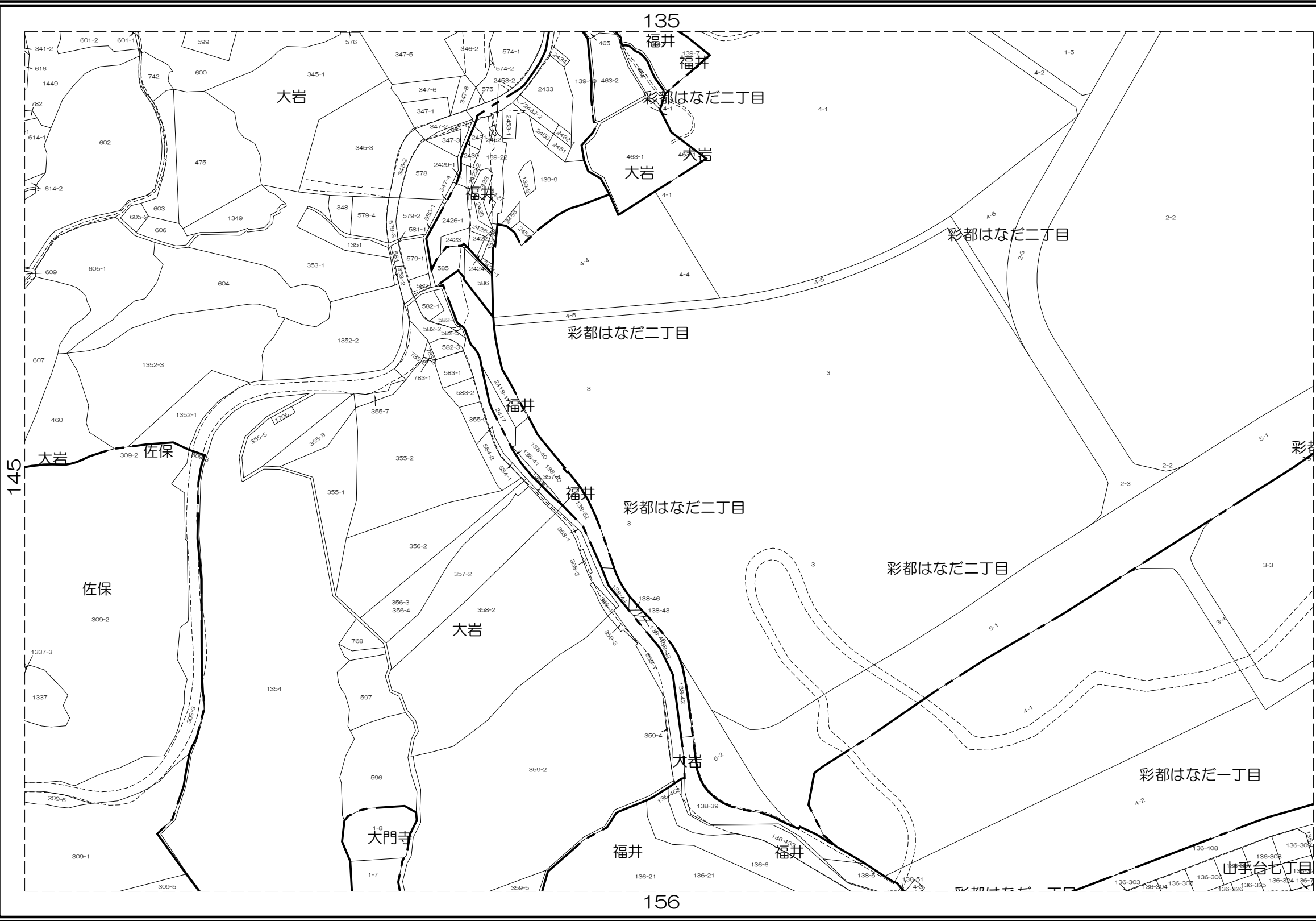
1: 2000

134	135	136
145	146	147
155	156	157



凡 例	
	道路
	水路
	筆界
	池
	市界
	町丁目界

茨
木
市



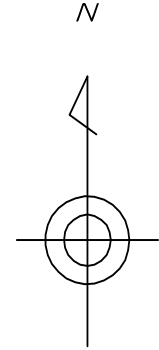
株
式
会
社
パ
ス
コ
調
製

内容：令和 7年 1月 1日現在

この図面は地籍参考図として作成
したものであり権利関係には使用
出来ません。

1: 2000

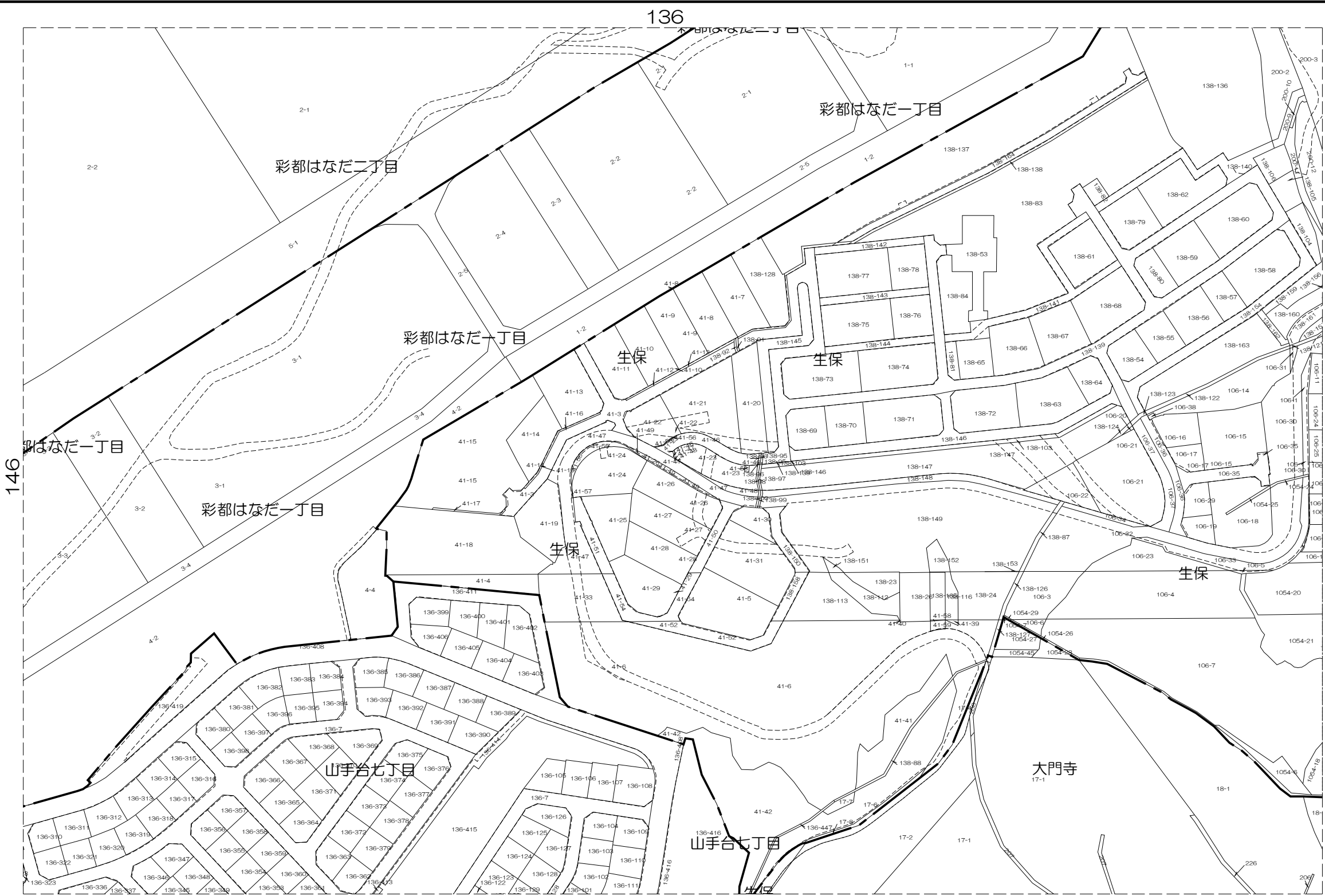
135	136	137
146	147	148
156	157	158



凡 例

- 道路 (dashed line)
- 水路 (line with arrows)
- 筆界 (line with numbers 3, 2, 2, 8, 5, 4)
- 池 (shape with 'W')
- 市界 (long dashed line)
- 町丁目界 (thick solid line)

茨
木
市



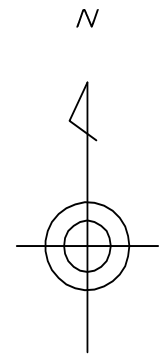
株式会
社 パ
ス コ
調製

内容：令和 7年 1月 1日現在

この図面は地籍参考図として作成
したものであり権利関係には使用
出来ません。

1: 2000

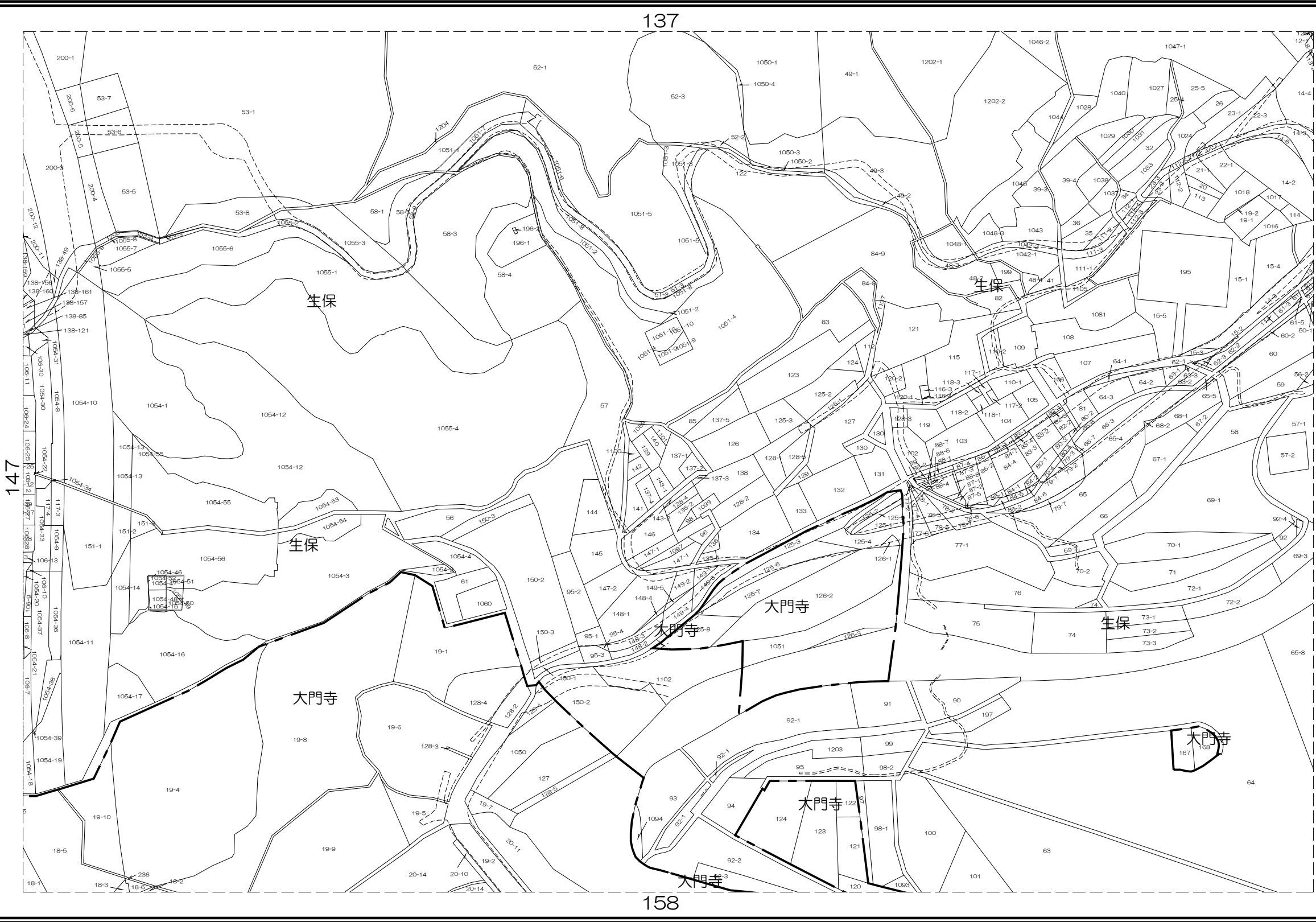
136	137	138
147	148	149
157	158	159



凡 例

- 道路 (dashed line)
- 水路 (line with arrows)
- 筆界 (line with numbers 3, 2, 2, 8, 5, 4)
- 池 (shape with 'W')
- 市界 (long dashed line)
- 町丁目界 (short dashed line)

茨
木
市



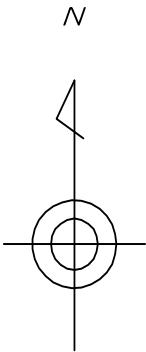
株
式
会
社
パ
ス
コ
調
製

内容：令和 7年 1月 1日現在

この図面は地籍参考図として作成したものであり権利関係には使用出来ません。

1: 2000

137	138	138A
148	149	203
158	159	159A



凡 例

- 道路
- 水路
- 筆界
- 池
- 市界
- 町丁目界

茨
木
市



株
式
会
社
パ
ス
コ
調
製


内容：令和 7年 1月 1日現在

この図面は地籍参考図として作成
したものであり権利関係には使用
出来ません。

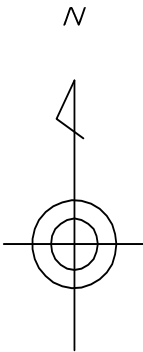
1: 2000

茨木市地籍参考図

149A



	139	140
	149A	150
		160A



凡 例	
	道路
	水路
	筆界
	池
	市界
	町丁目界

茨
木
市

株式会社
パスコ
調製

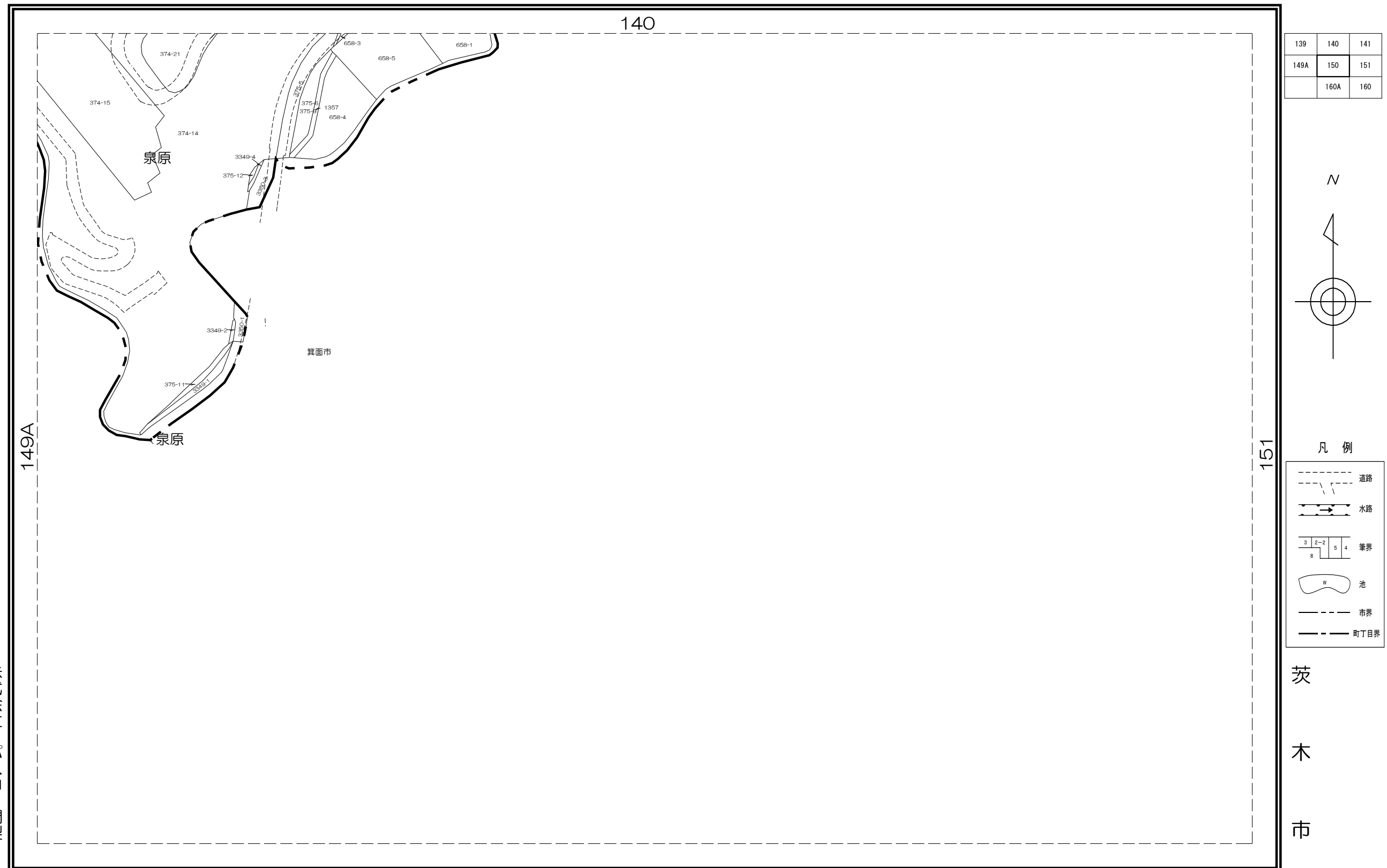
内容：令和 7年 1月 1日現在

この図面は地籍参考図として作成
したものであり権利関係には使用
出来ません。

1: 2000

茨木市地籍参考図

150



内容：令和 7年 1月 1日現在

この図面は地籍参考図として作成したものであり権利関係には使用出来ません。

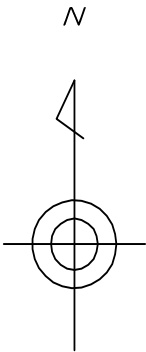
1: 2000

株式会社 パスコ 調製

茨木市地籍参考図

151

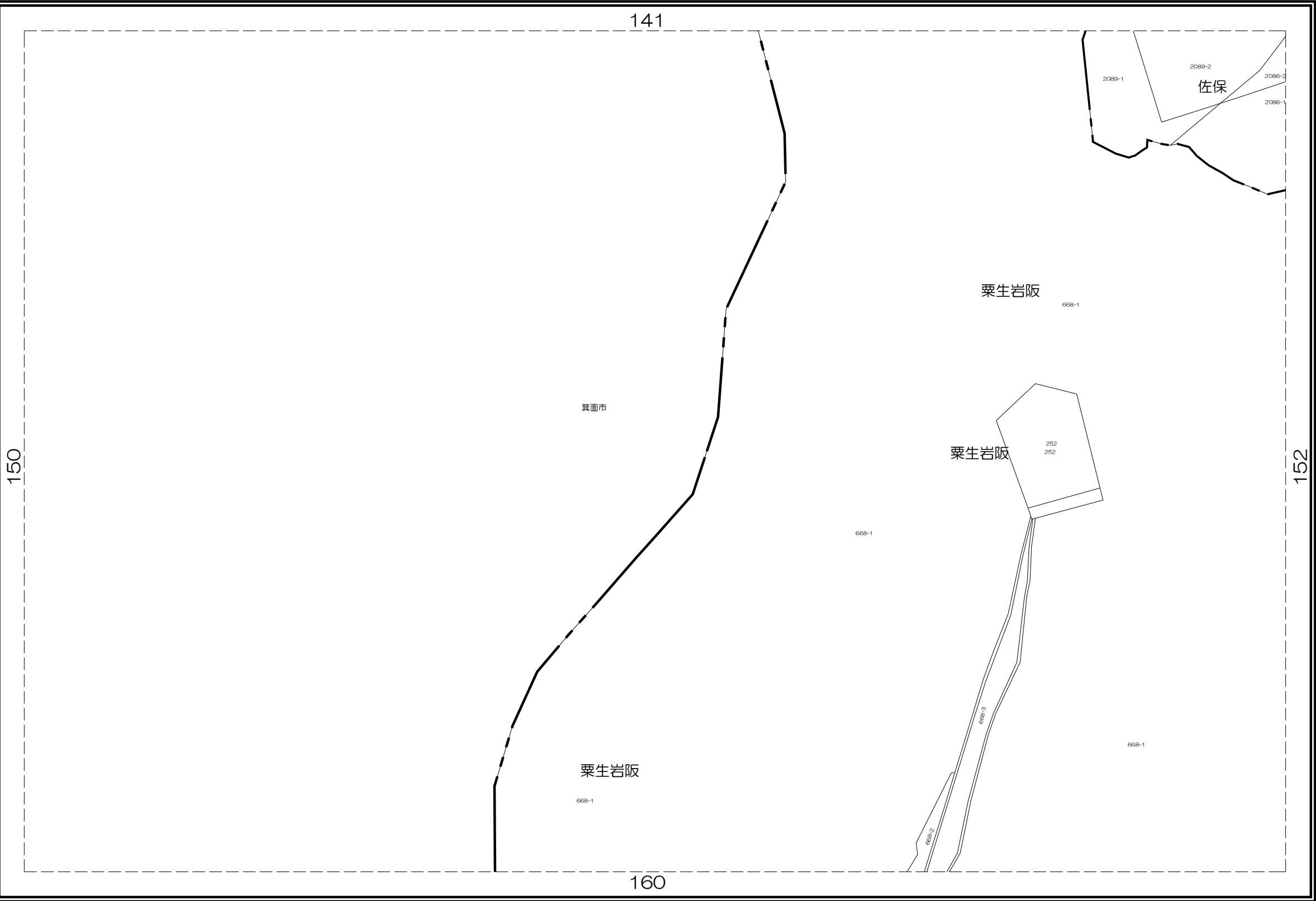
140	141	142
150	151	152
160A	160	161



凡 例

	道路
	水路
	筆界
	池
	市界
	町丁目界

茨
木
市



株式会社
パスコ
調製

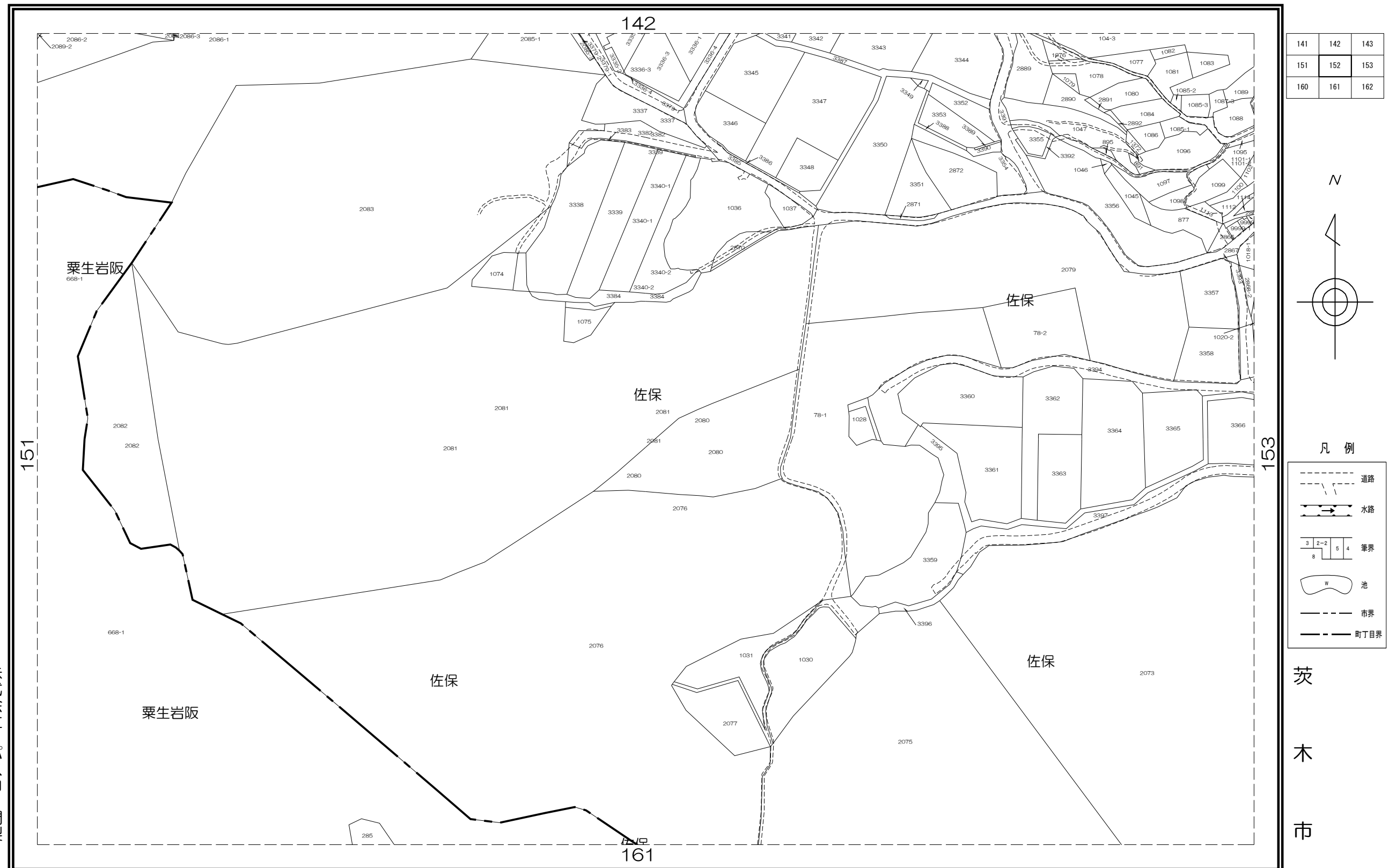
内容：令和 7年 1月 1日現在

この図面は地籍参考図として作成
したものであり権利関係には使用
出来ません。

1: 2000

茨木市地籍参考図

152



内容：令和 7年 1月 1日現在

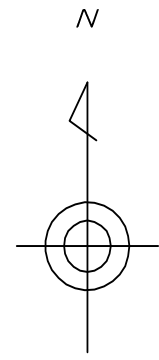
この図面は地籍参考図として作成したものであり権利関係には使用出来ません。

1: 2000

株式会社 パスコ 調製

茨木市

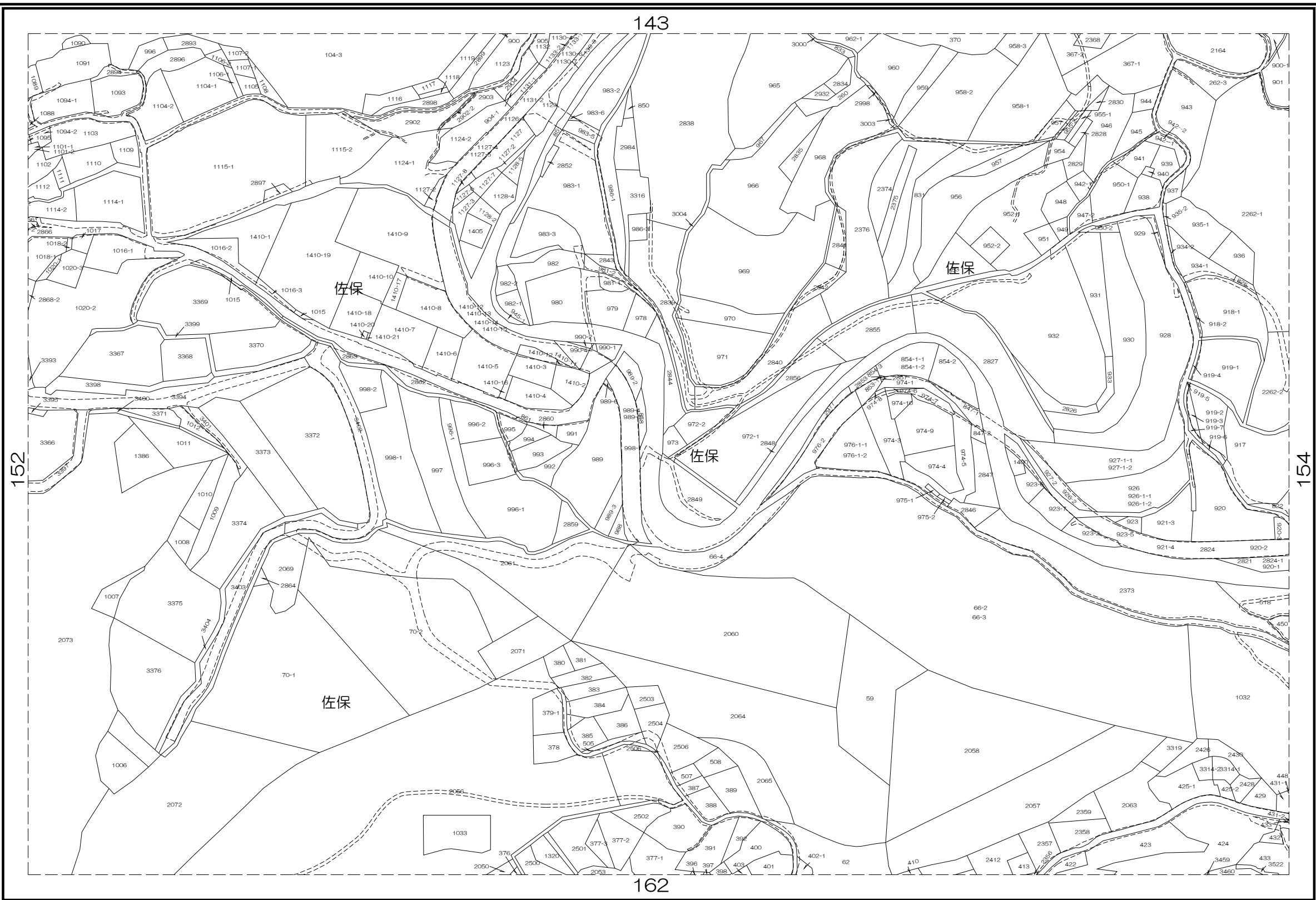
142	143	144
152	153	154
161	162	163



凡 例

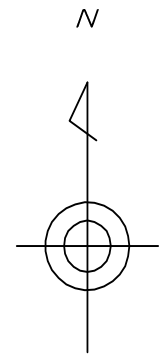
- 道路
- 水路
- 筆界
- 池
- 市界
- 町丁目界

茨
木
市



株
式
会
社
パ
ス
コ
調
製

143	144	145
153	154	155
162	163	164



凡 例

- 道路
- 水路
- 筆界
- 池
- 市界
- 町丁目界

茨
木
市



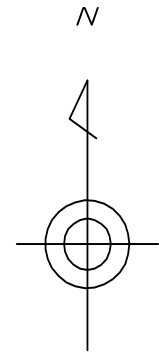
株式会社
パスコ
調製

内容：令和 7年 1月 1日現在

この図面は地籍参考図として作成
したものであり権利関係には使用
出来ません。

1: 2000

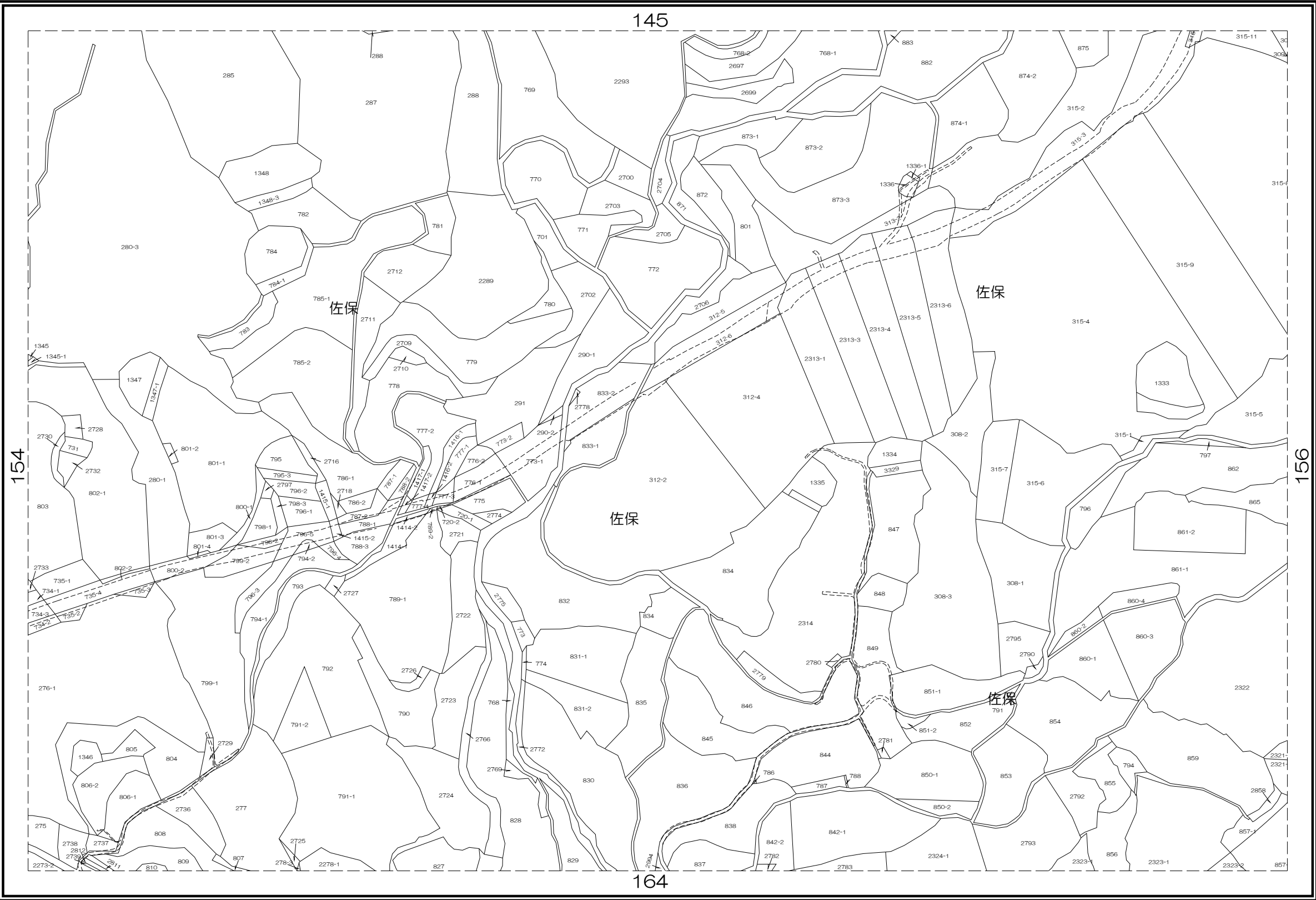
144	145	146
154	155	156
163	164	165



凡 例

- 道路
- 水路
- 筆界
- 池
- 市界
- 町丁目界

茨
木
市

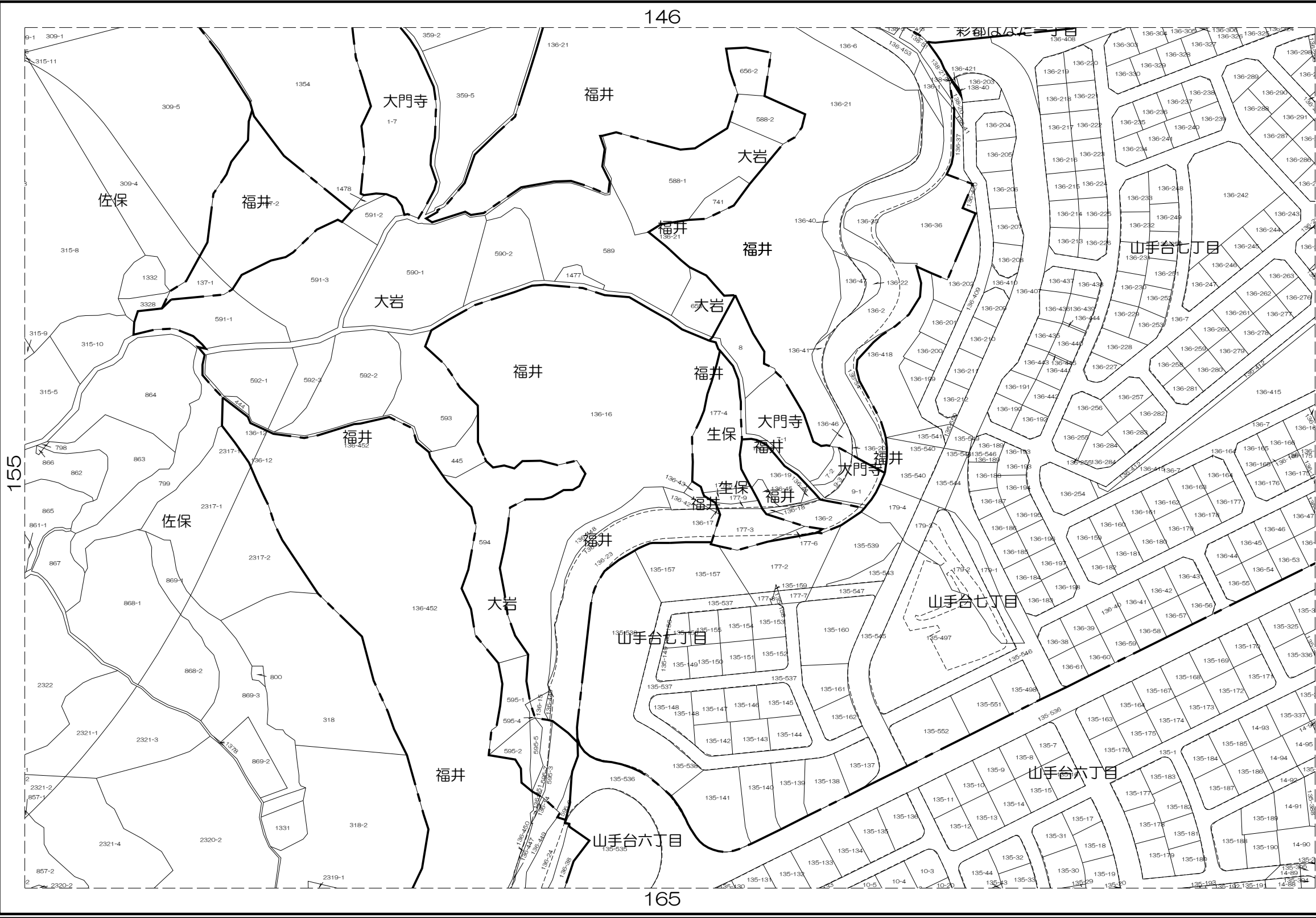


株式会
社 パ
ス コ
調 製

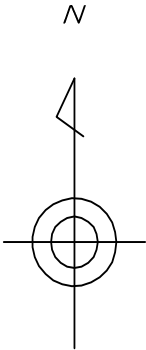
内容：令和 7年 1月 1日現在

この図面は地籍参考図として作成
したものであり権利関係には使用
出来ません。

1: 2000



145	146	147
155	156	157
164	165	166



凡 例	
	道路
	水路
	筆界
	池
	市界
	町丁目界

茨
木
市

株式会
社 パ
ス コ
調 製

内容：令和 7年 1月 1日現在

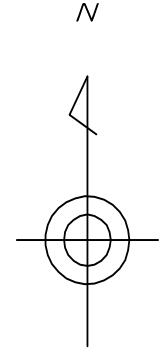
この図面は地籍参考図として作成
したものであり権利関係には使用
出来ません。

1：2000

茨木市地籍参考図

157

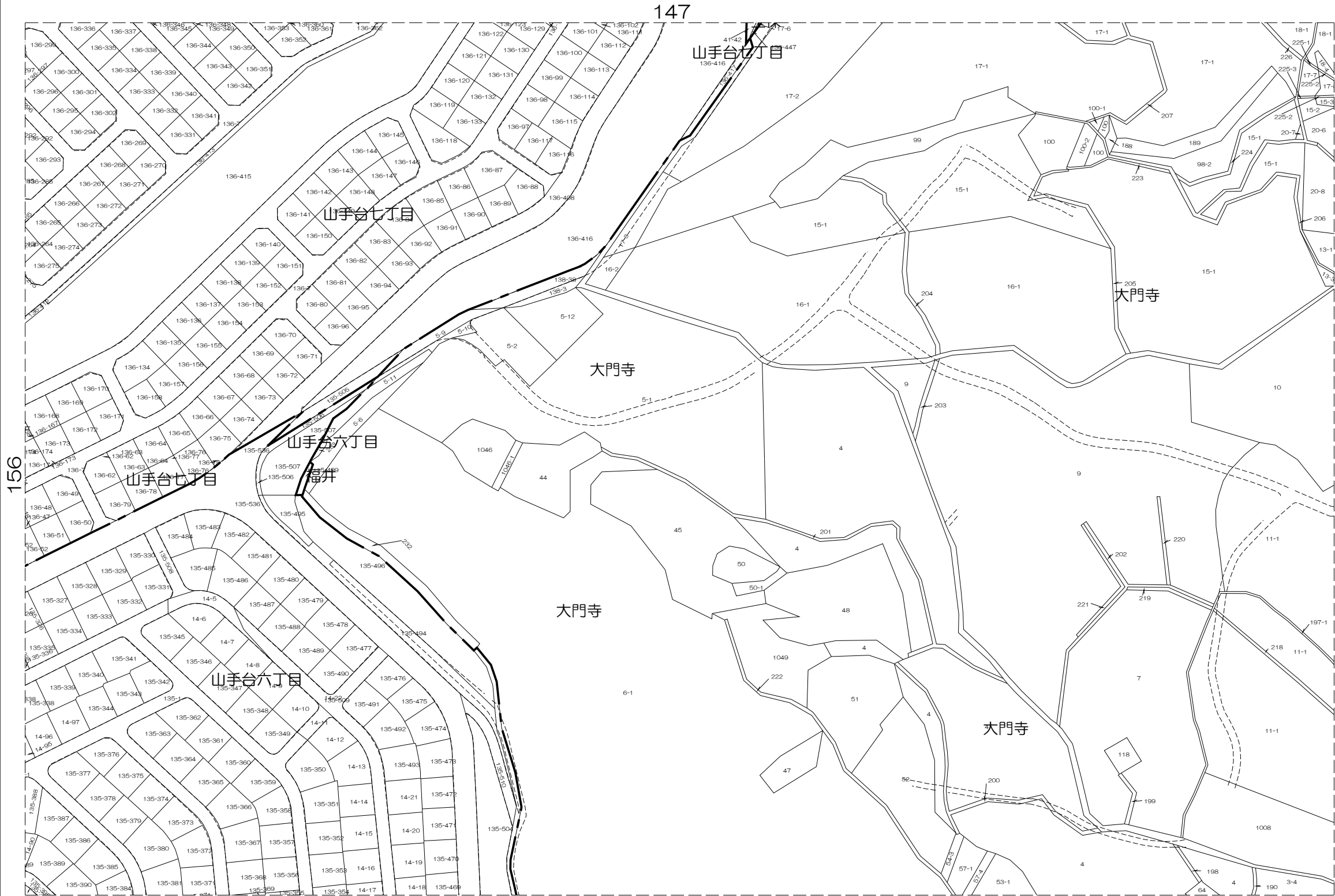
146	147	148
156	157	158
165	166	167



凡 例

- 道路
- 水路
- 筆界
- 池
- 市界
- 町丁目界

茨
木
市

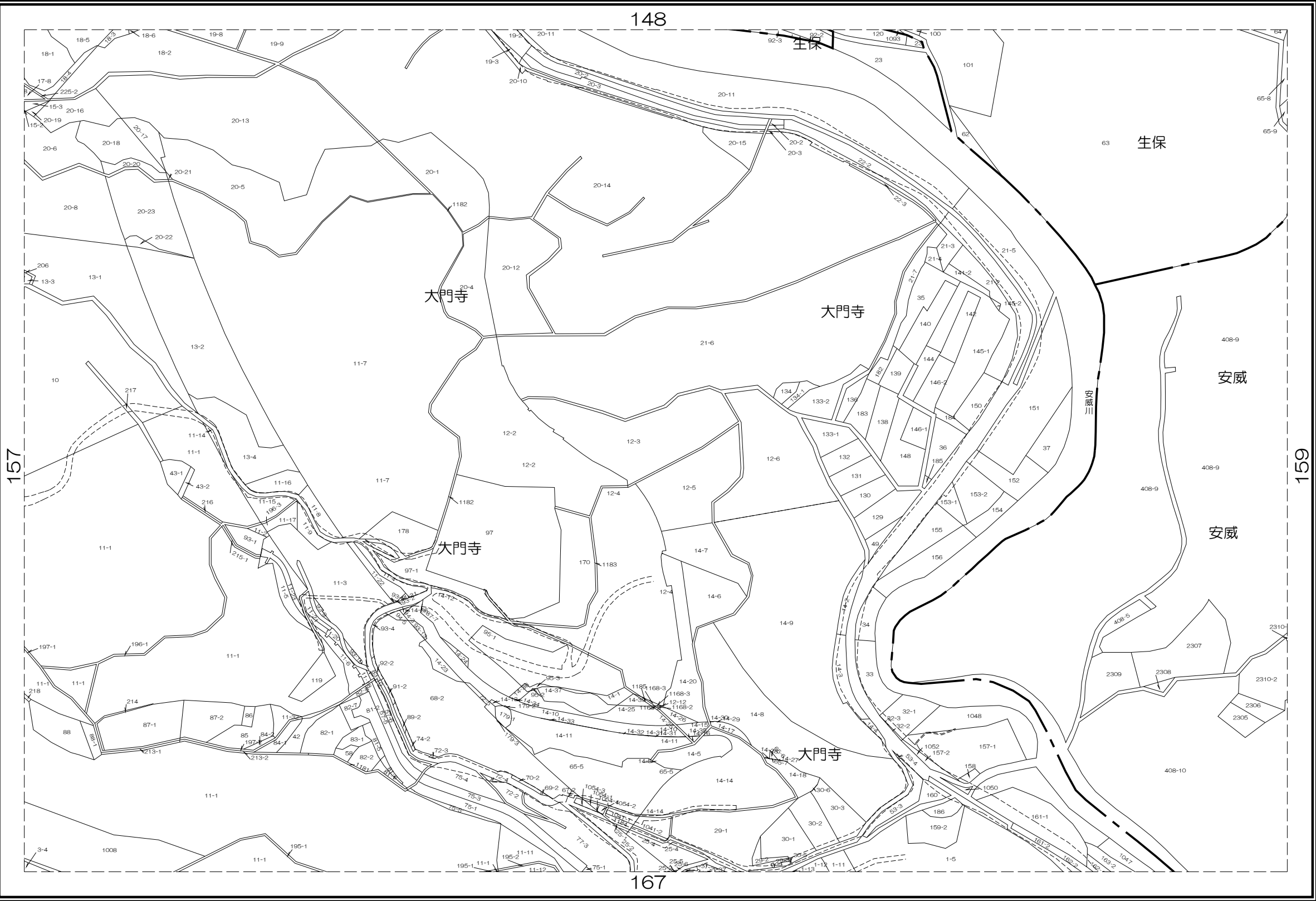


株式会
社
パ
ス
コ
調
製

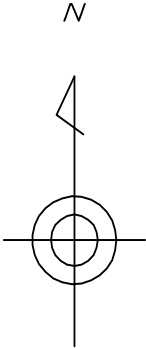
内容：令和 7年 1月 1日現在

この図面は地籍参考図として作成
したものであり権利関係には使用
出来ません。

1: 2000



147	148	149
157	158	159
166	167	168



凡 例

	道路
	水路
	筆界
	池
	市界
	町丁目界

茨
木
市

株
式
会
社
パ
ス
コ
調
製

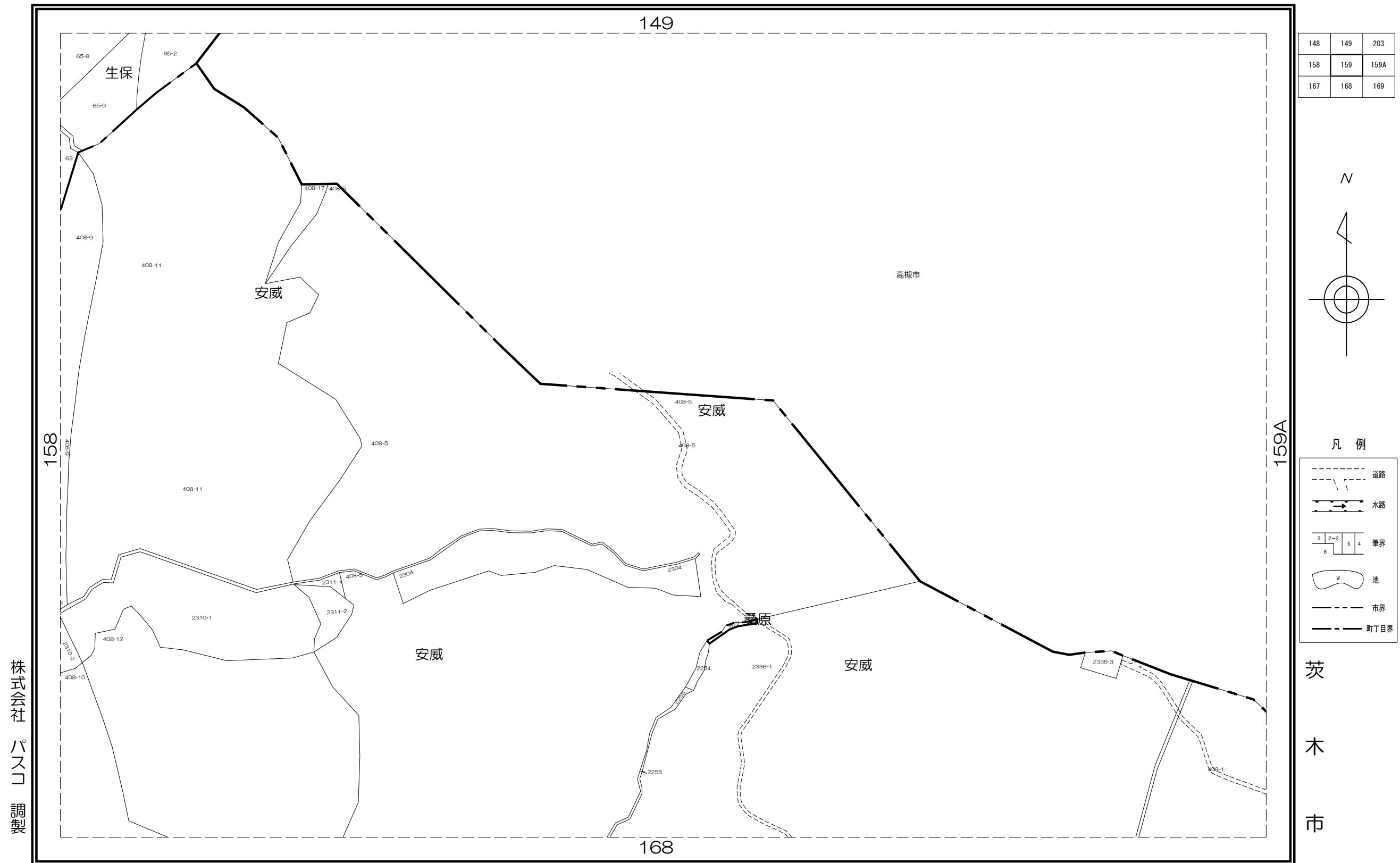
内容：令和 7年 1月 1日現在

この図面は地籍参考図として作成
したものであり権利関係には使用
出来ません。

1: 2000

茨木市地籍参考図

159



内容：令和 7年 1月 1日現在

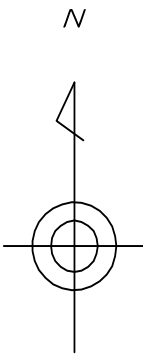
この図面は地籍参考図として作成
したものであり権利関係には使用
出来ません。

1: 2000

茨木市地籍参考図

159A

149	203	
159	159A	
168	169	



凡 例

- 道路
- 水路
- 筆界
- 池
- 市界
- 町丁目界

茨

木

市

159

169

株式会社
パスコ
調製

高槻市

408-1

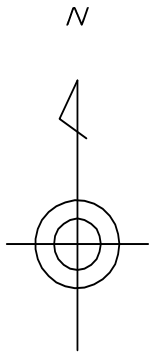
安威

内容：令和 7年 1月 1日現在

この図面は地籍参考図として作成
したものであり権利関係には使用
出来ません。

1: 2000

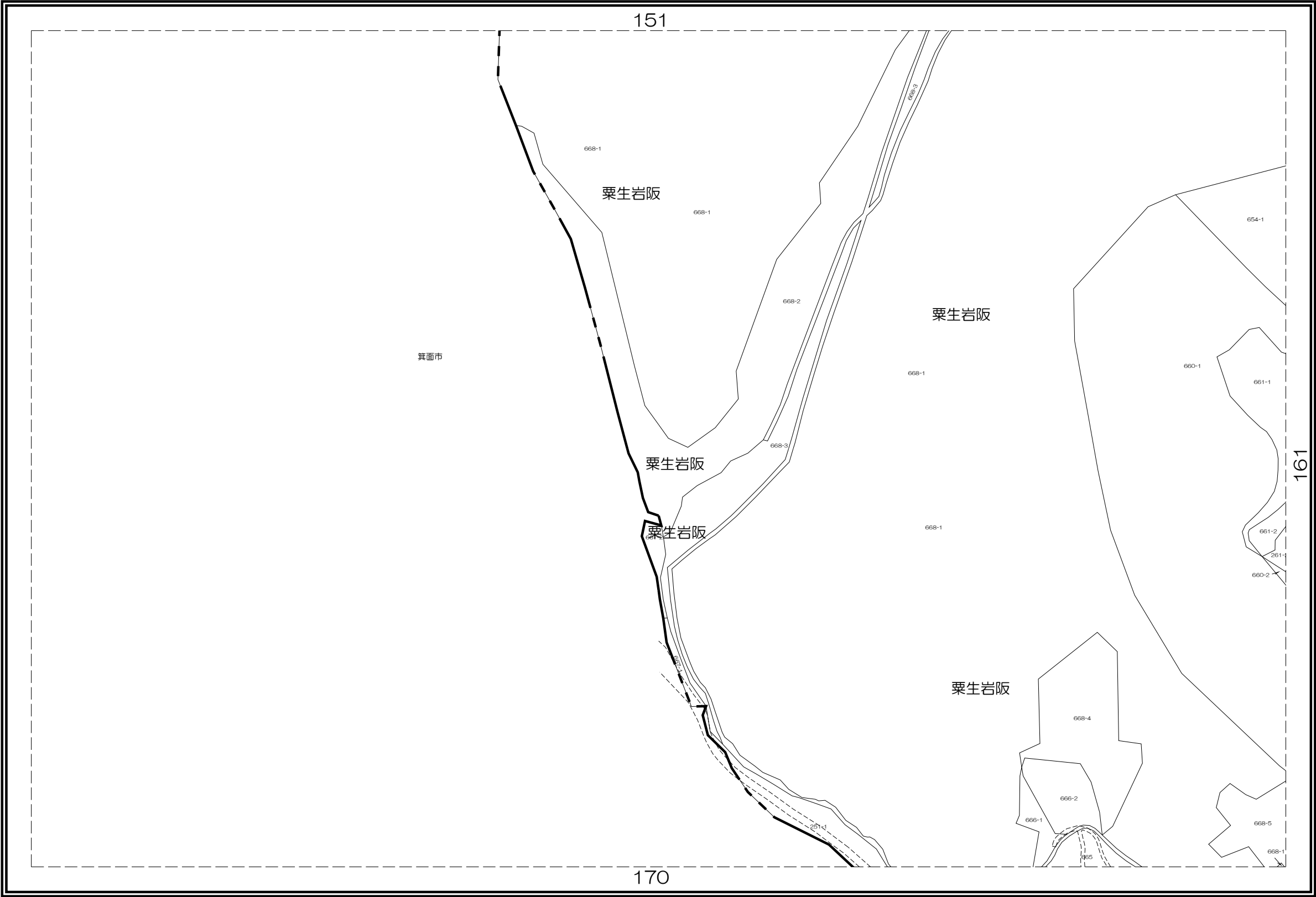
150	151	152
160A	160	161
170A	170	171



凡 例

	道路
	水路
	筆界
	池
	市界
	町丁目界

茨
木
市



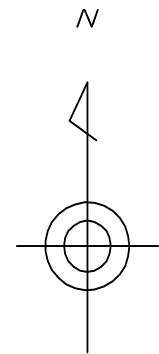
内容：令和 7年 1月 1日現在

この図面は地籍参考図として作成
したものであり権利関係には使用
出来ません。

1: 2000

株式会社
パスコ
調製

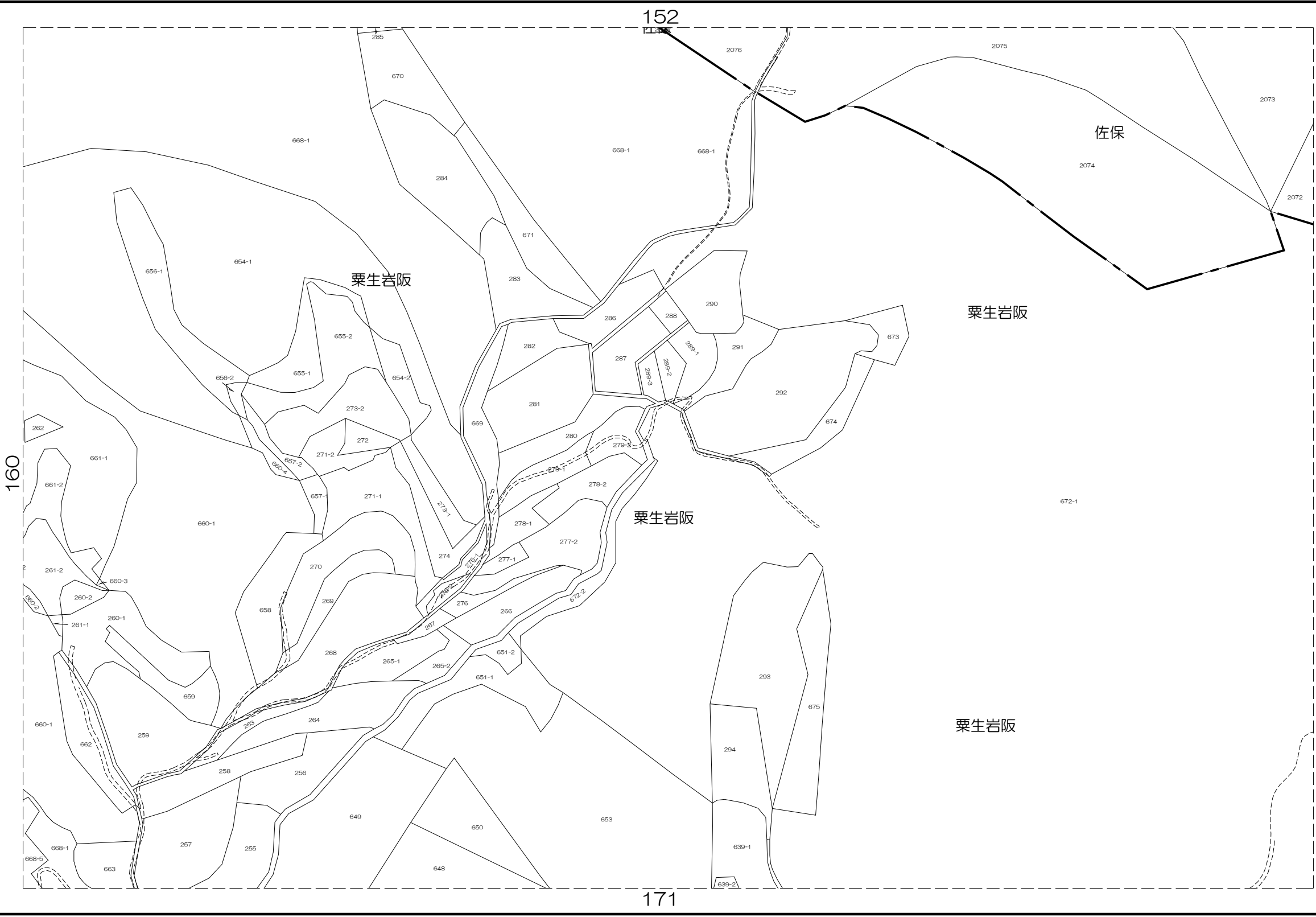
151	152	153
160	161	162
170	171	172



凡 例

	道路
	水路
	筆界
	池
	市界
	町丁目界

茨
木
市



株
式
会
社
パ
ス
コ
調
製

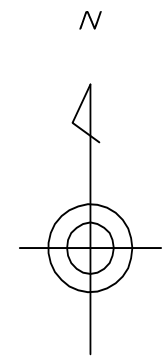
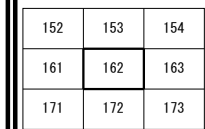
内容：令和 7年 1月 1日現在

この図面は地籍参考図として作成
したものであり権利関係には使用
出来ません。

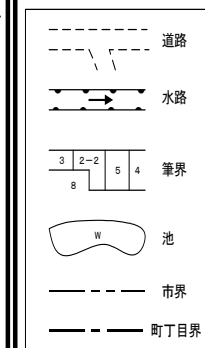
1: 2000

茨木市地籍参考図

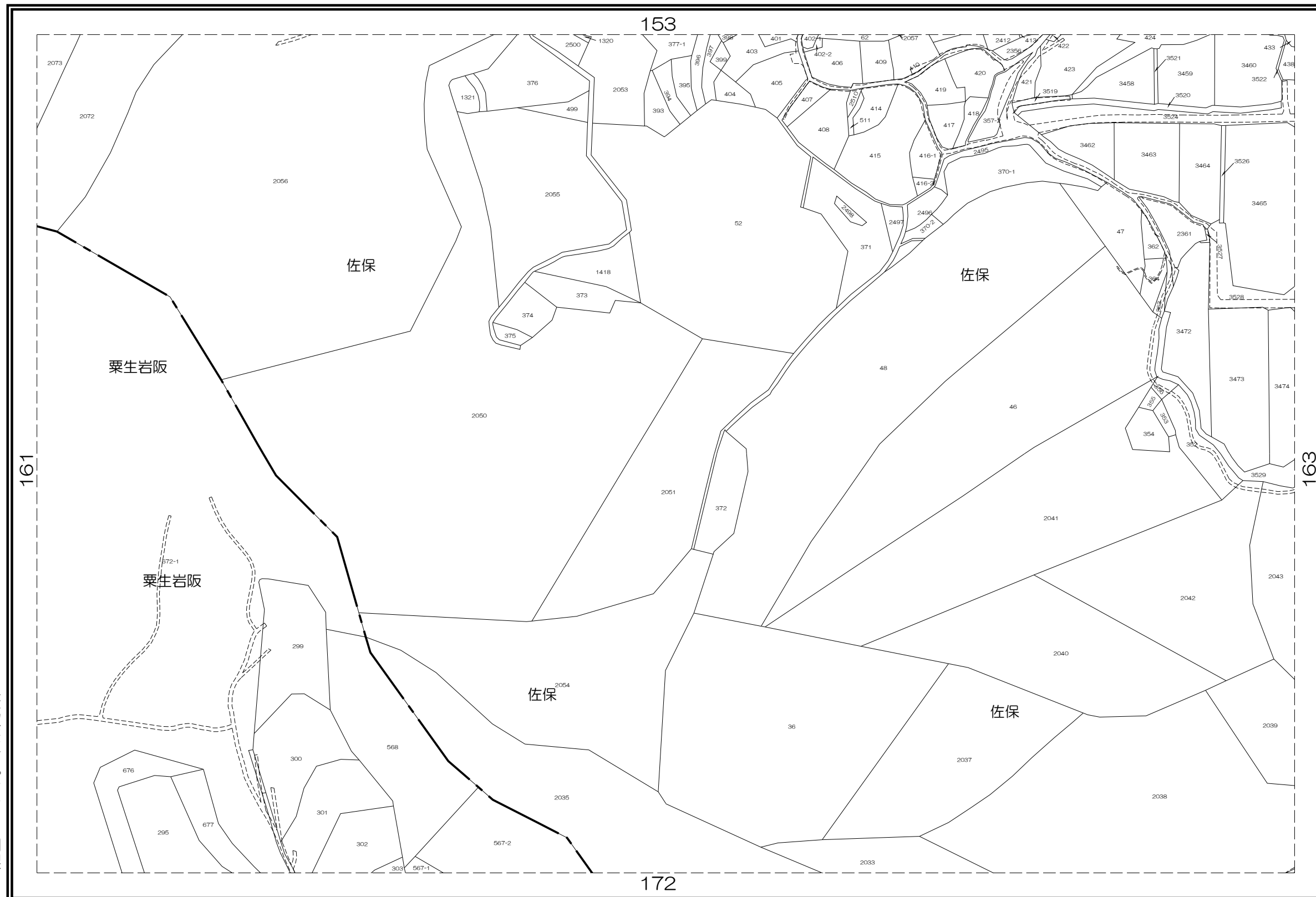
162



凡 例



茨木市



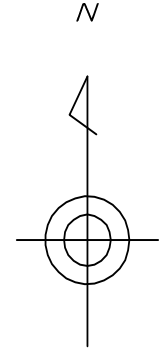
株式会社 パスコ 調製

内容：令和 7年 1月 1日現在

この図面は地籍参考図として作成したものであり権利関係には使用出来ません。

1: 2000

153	154	155
162	163	164
172	173	174



凡 例

- 道路 (dashed line)
- 水路 (line with arrows)
- 筆界 (line with numbers 3, 2-2, 5, 4, 8)
- 池 (shape with 'W')
- 市界 (long dashed line)
- 町丁目界 (short dashed line)

茨
木
市



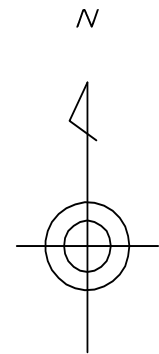
株式会
社 パ
ス コ
調 製

内容：令和 7年 1月 1日現在

この図面は地籍参考図として作成
したものであり権利関係には使用
出来ません。

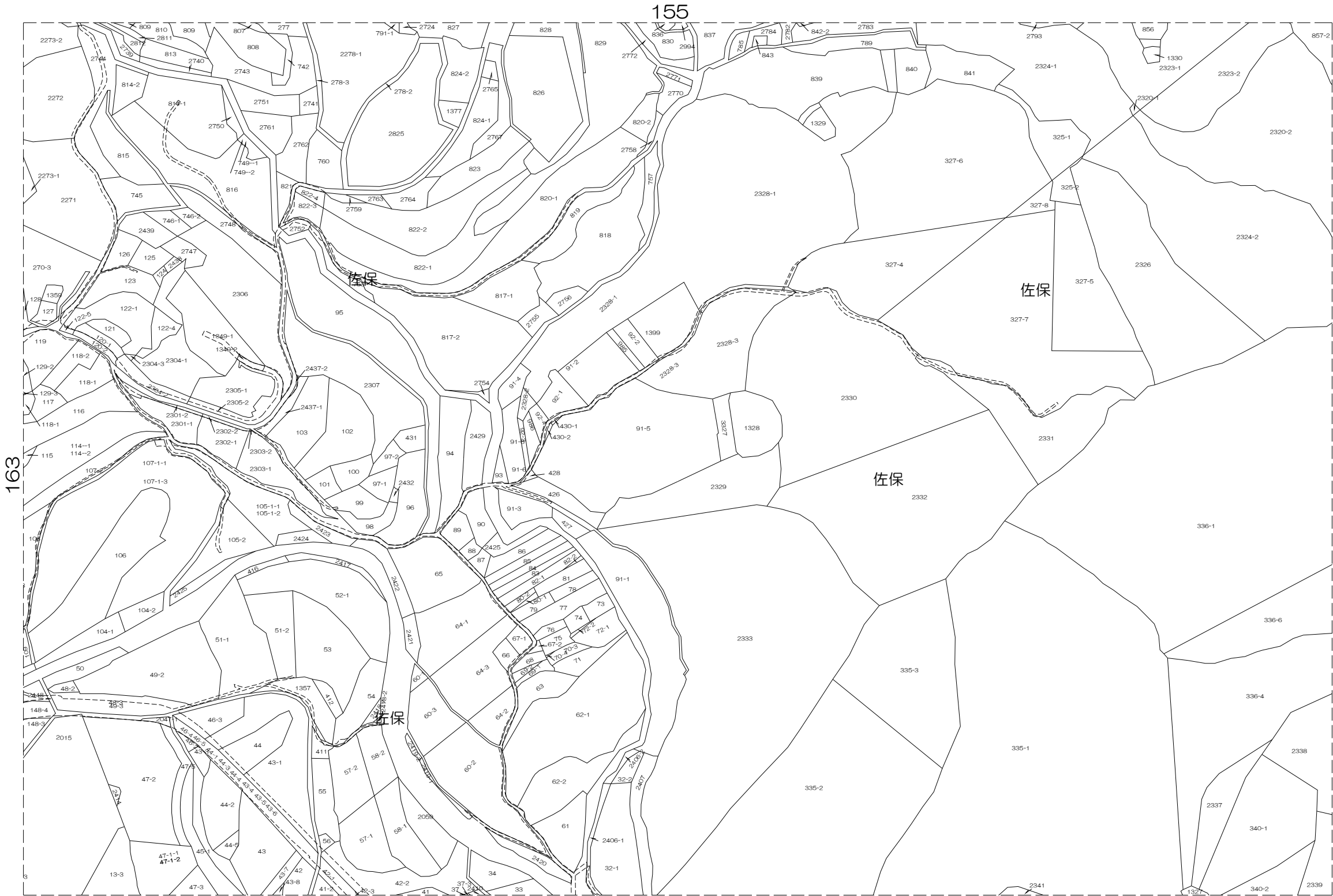
1: 2000

154	155	156
163	164	165
173	174	175



凡 例	
	道路
	水路
	筆界
	池
	市界
	町丁目界

茨
木
市



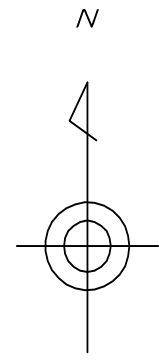
株
式
会
社
パ
ス
コ
調
製

内容：令和 7年 1月 1日現在

この図面は地籍参考図として作成
したものであり権利関係には使用
出来ません。

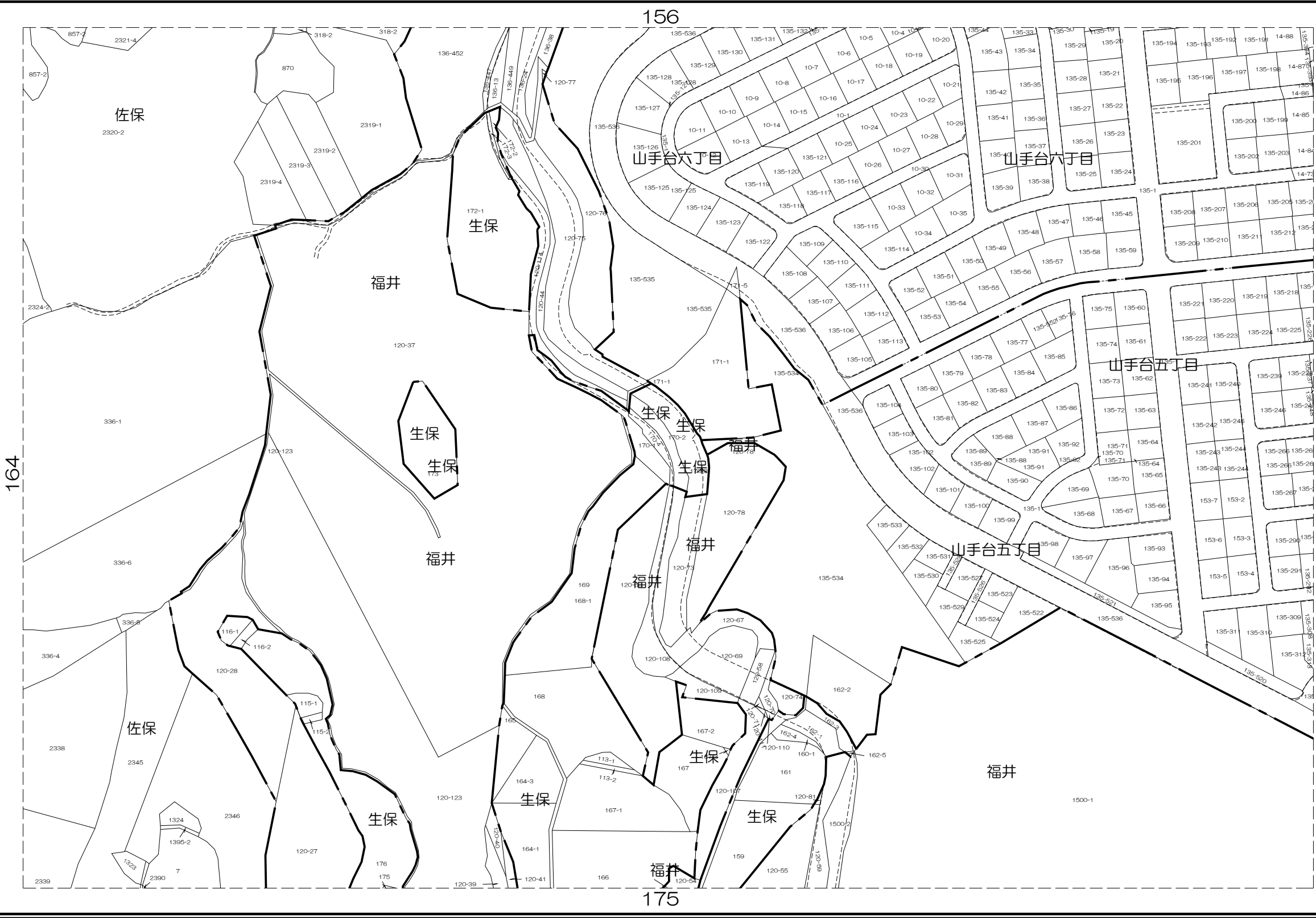
1: 2000

155	156	157
164	165	166
174	175	176



凡 例	
	道路
	水路
	筆界
	池
	市界
	町丁目界

茨
木
市



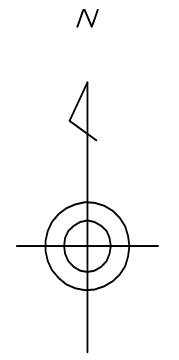
株
式
会
社
パ
ス
コ
調
製

内容：令和 7年 1月 1日現在

この図面は地籍参考図として作成
したものであり権利関係には使用
出来ません。

1: 2000

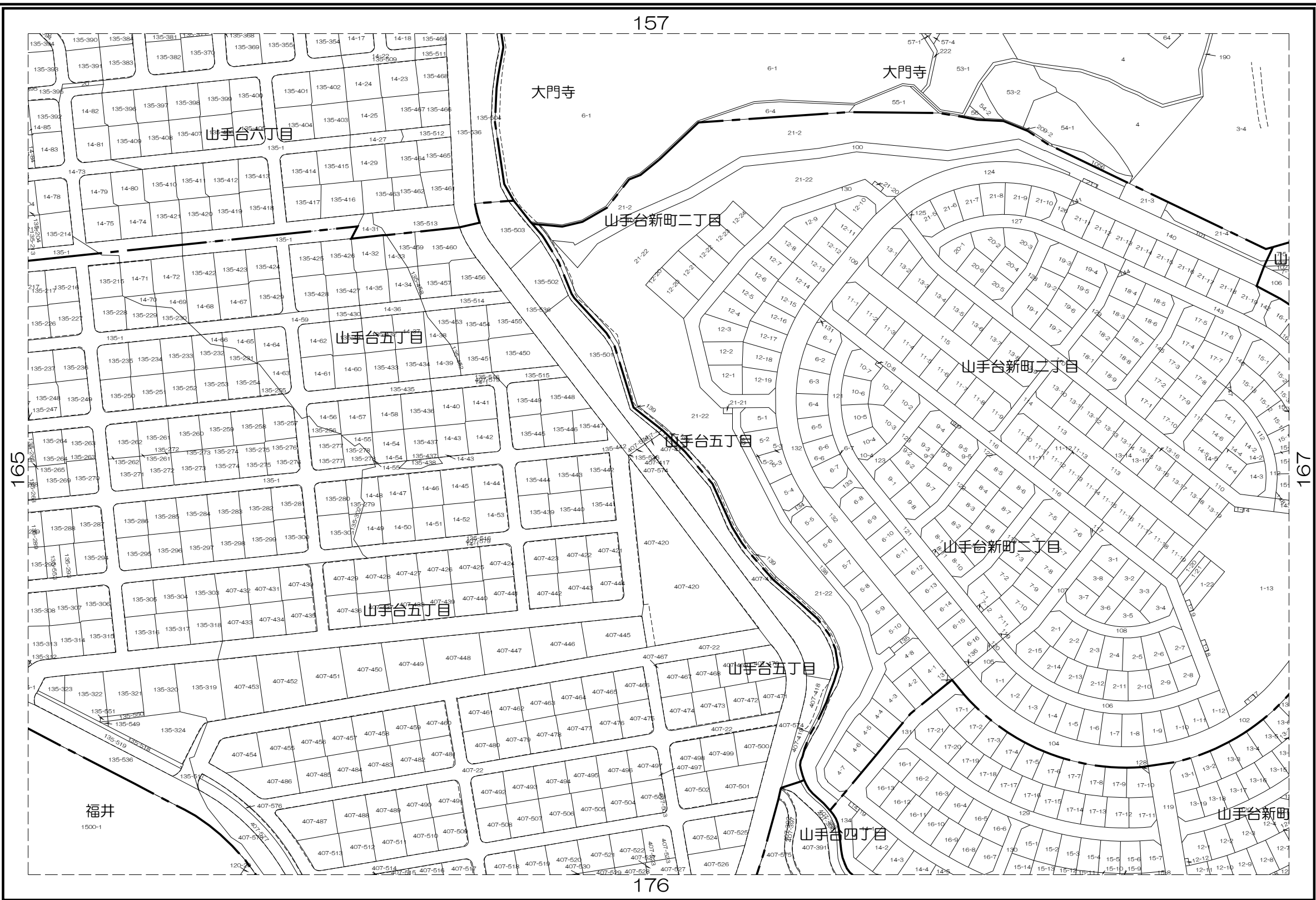
156	157	158
165	166	167
175	176	



凡 例

- 道路
- 水路
- 筆界
- 池
- 市界
- 町丁目界

茨
木
市



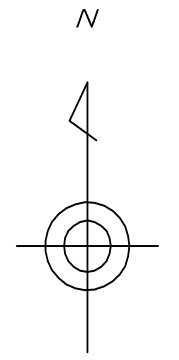
株式会
社 パ
ス コ
調製

内容：令和 7年 1月 1日現在

この図面は地籍参考図として作成
したものであり権利関係には使用
出来ません。

1：2000

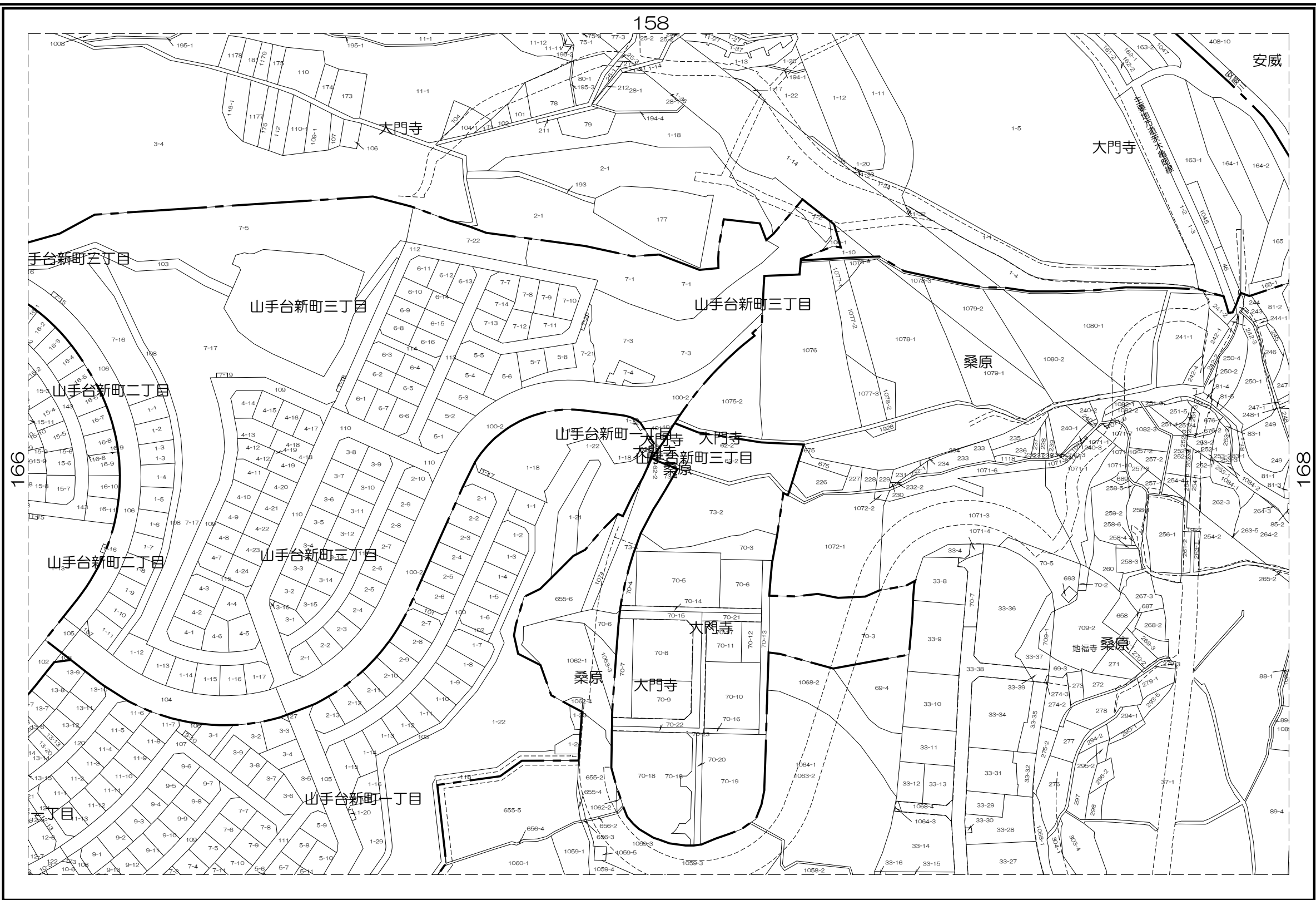
157	158	159
166	167	168
176		177



凡 例

- 道路
- 水路
- 筆界
- 池
- 市界
- 町丁目界

茨
木
市

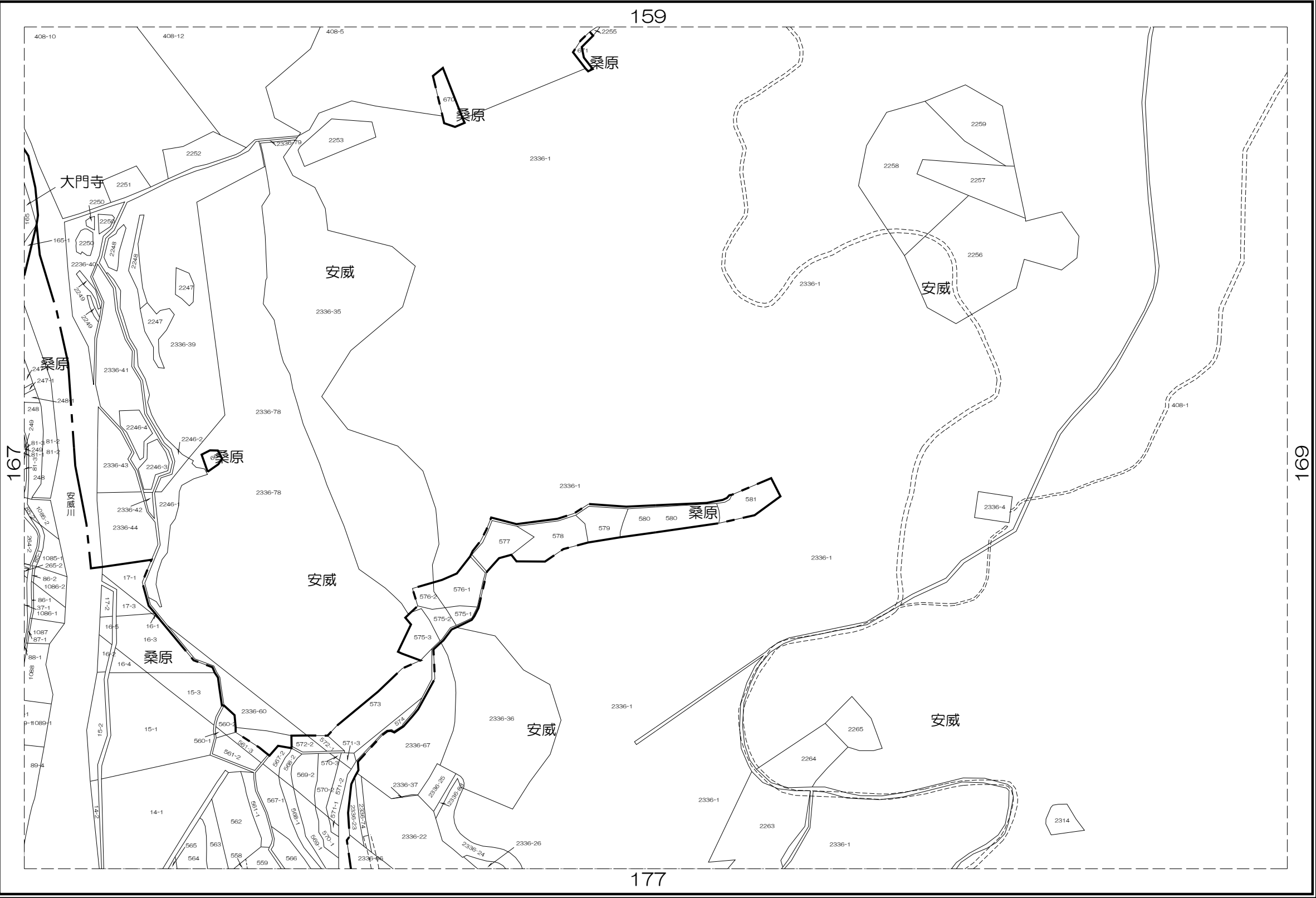


株式会
社
パ
ス
コ
調
製

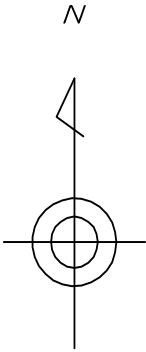
内容：令和 7年 1月 1日現在

この図面は地籍参考図として作成
したものであり権利関係には使用
出来ません。

1: 2000



158	159	159A
167	168	169
	177	178



凡 例

	道路
	水路
	筆界
	池
	市界
	町丁目界

茨
木
市

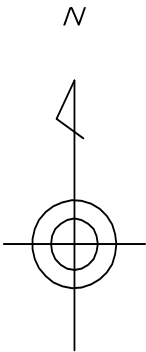
株
式
会
社
パ
ス
コ
調
製

内容：令和 7年 1月 1日現在

この図面は地籍参考図として作成
したものであり権利関係には使用
出来ません。

1: 2000

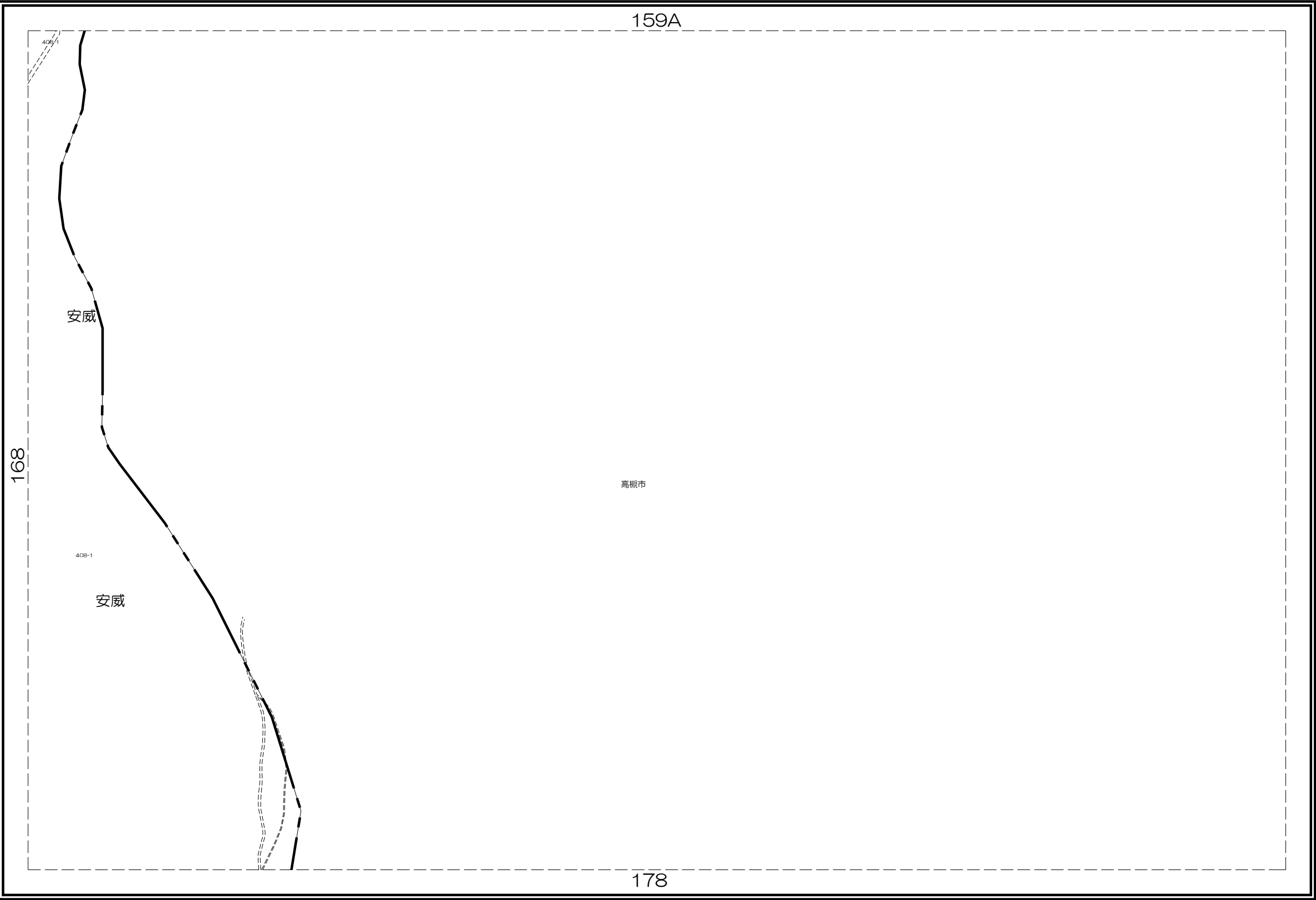
159	159A	
168	169	
177	178	



凡 例

- 道路
- 水路
- 筆界
- 池
- 市界
- 町丁目界

茨
木
市



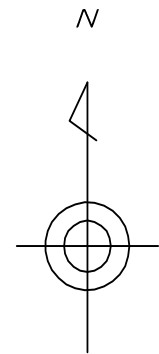
株
式
会
社
パ
ス
コ
調
製

内容：令和 7年 1月 1日現在

この図面は地籍参考図として作成
したものであり権利関係には使用
出来ません。

1: 2000

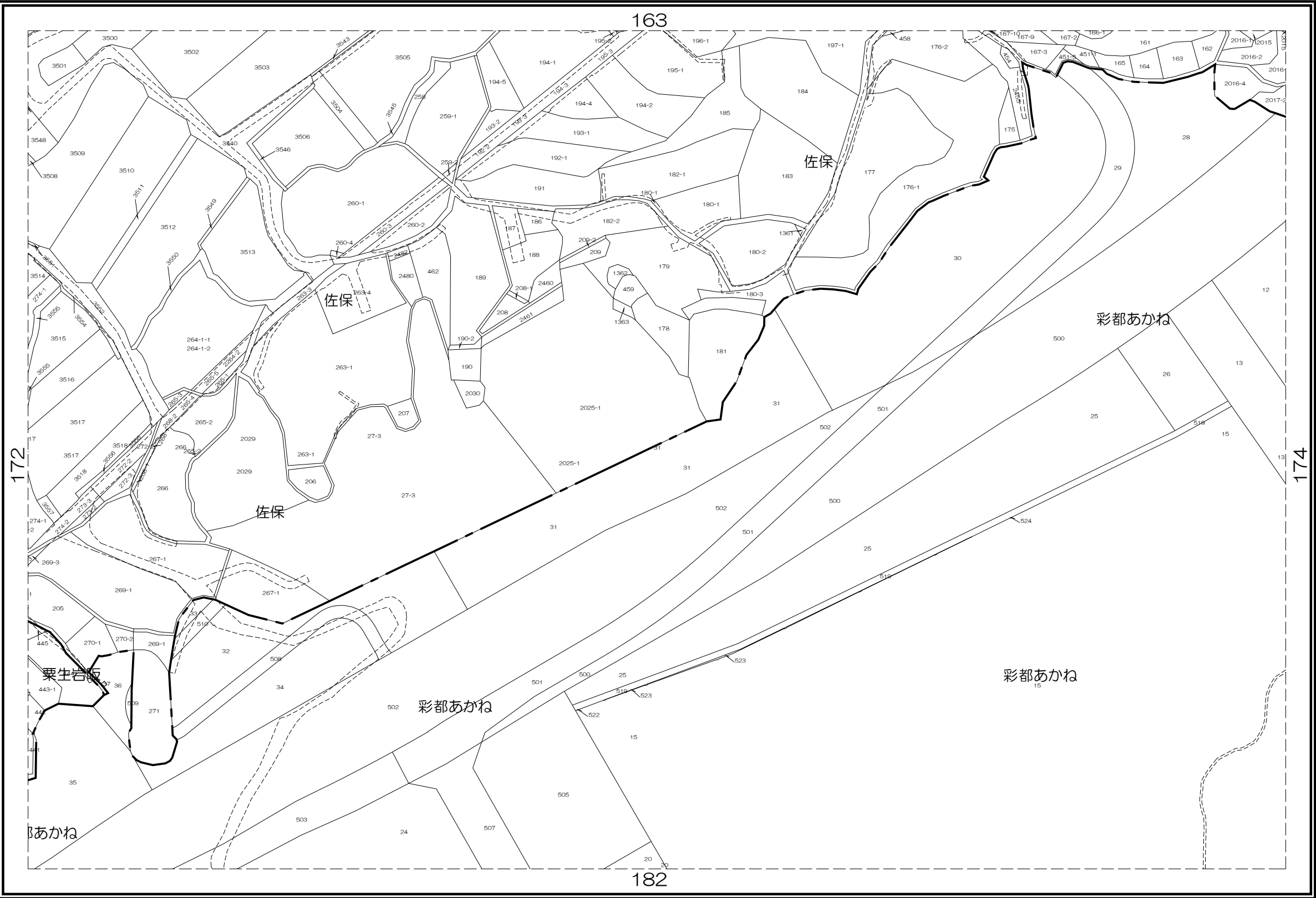
162	163	164
172	173	174
181	182	183



凡 例

- 道路
- 水路
- 筆界
- 池
- 市界
- 町丁目界

茨
木
市



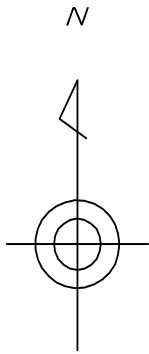
株
式
会
社
パ
ス
コ
調
製

内容：令和 7年 1月 1日現在

この図面は地籍参考図として作成
したものであり権利関係には使用
出来ません。

1: 2000

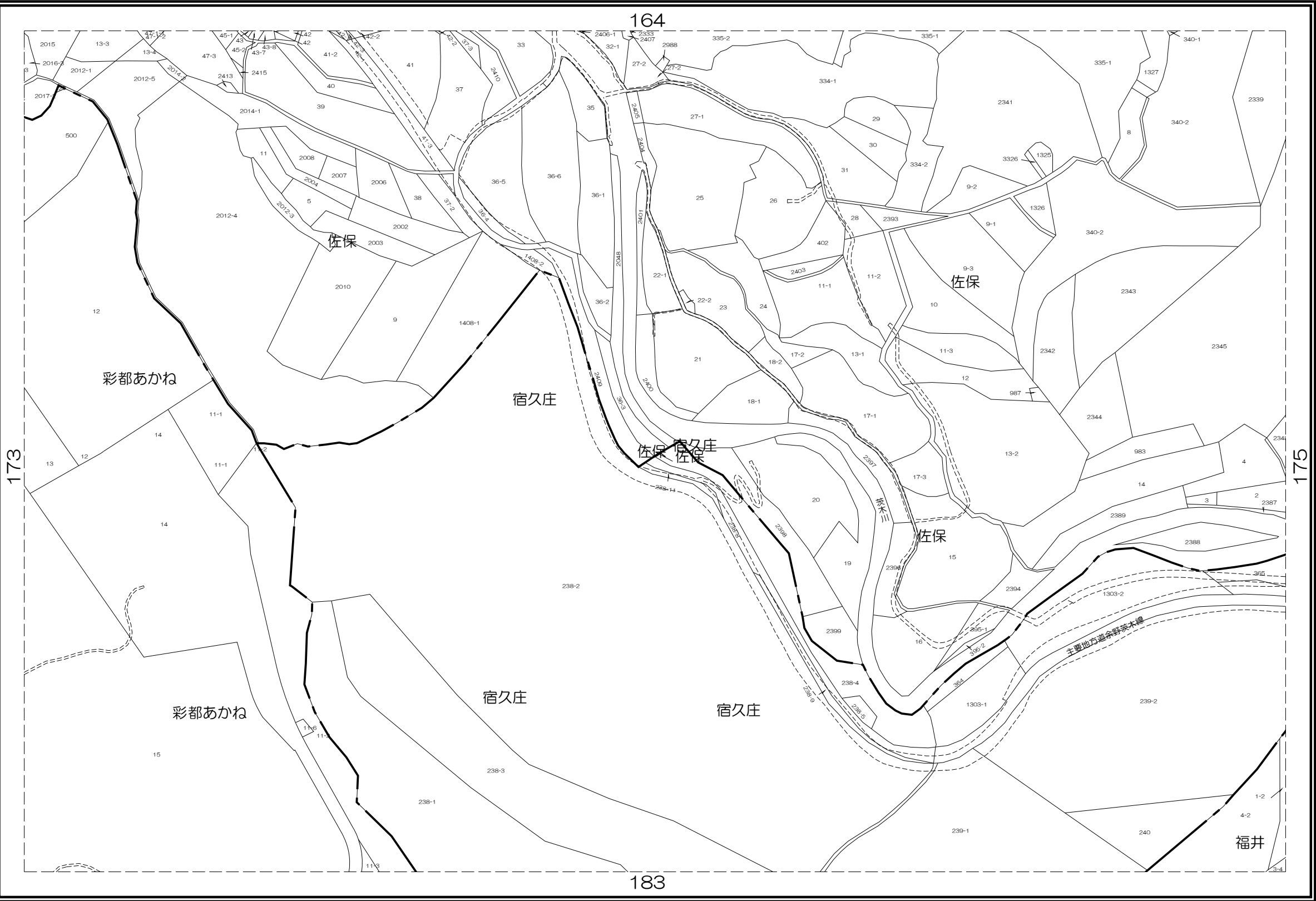
163	164	165
173	174	175
182	183	184



凡 例

- 道路
- 水路
- 筆界
- 池
- 市界
- 町丁目界

茨
木
市



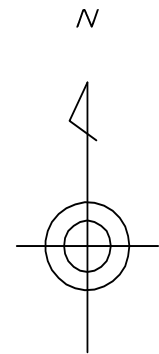
株
式
会
社
パ
ス
コ
調
製

内容：令和 7年 1月 1日現在

この図面は地籍参考図として作成
したものであり権利関係には使用
出来ません。

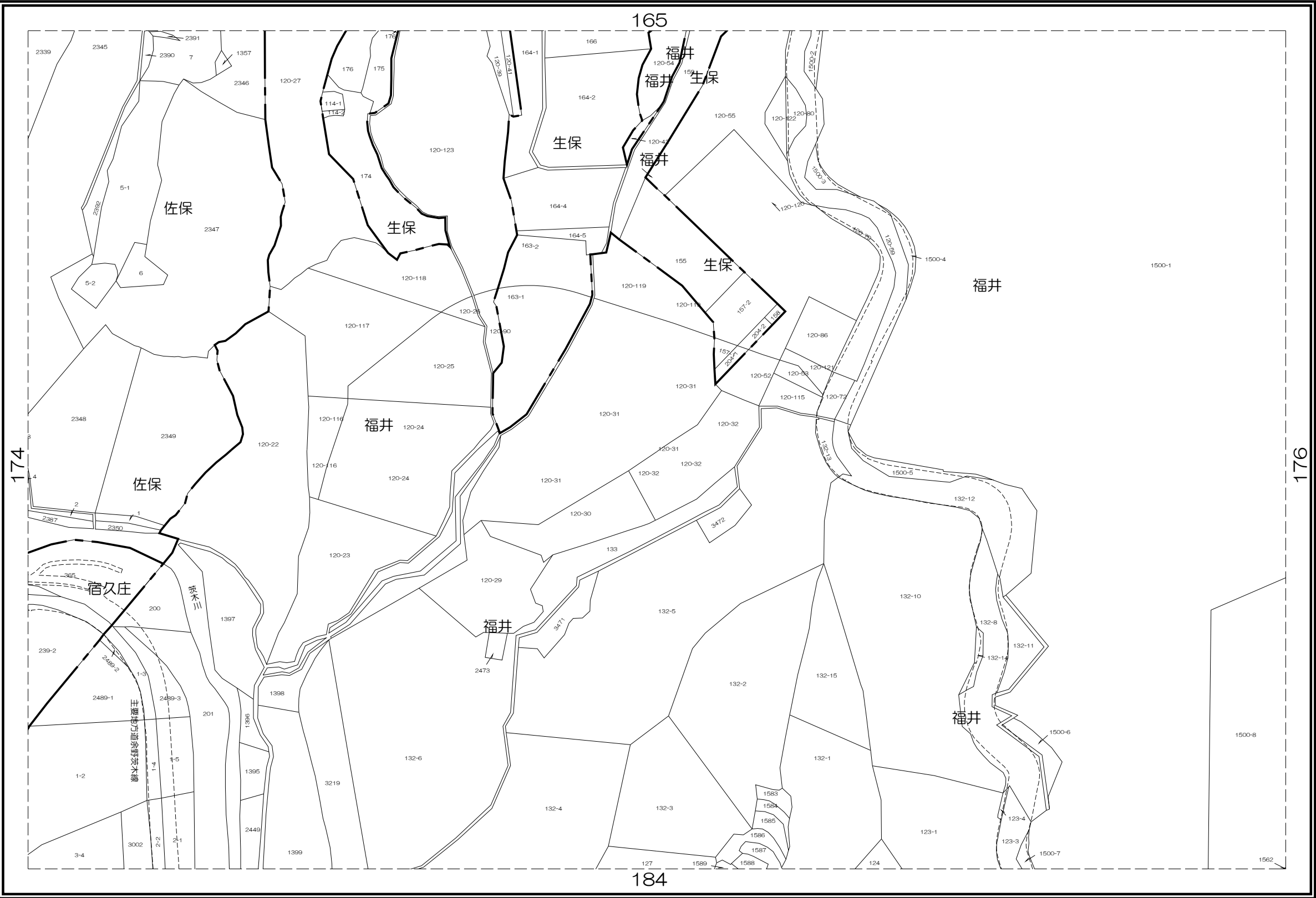
1: 2000

164	165	166
174	175	176
183	184	185



凡 例	
	道路
	水路
	筆界
	池
	市界
	町丁目界

茨
木
市



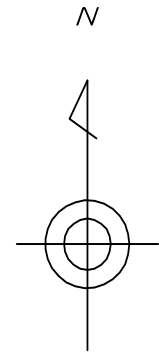
株式会社
パスコ
調製

内容：令和 7年 1月 1日現在

この図面は地籍参考図として作成
したものであり権利関係には使用
出来ません。

1: 2000

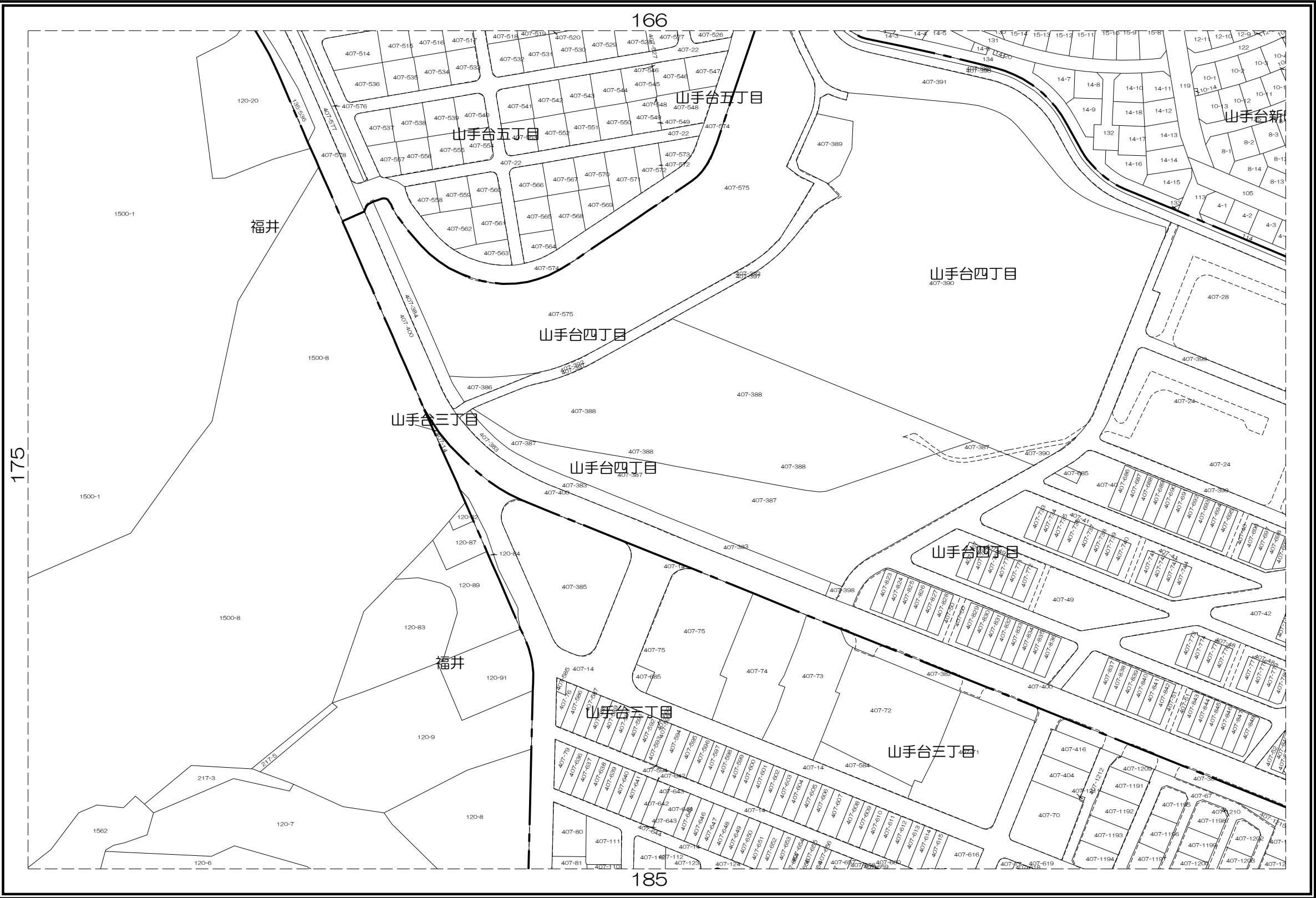
165	166	167
175	176	
184	185	



凡 例

- 道路
- 水路
- 筆界
- 池
- 市界
- 町丁目界

茨
木
市



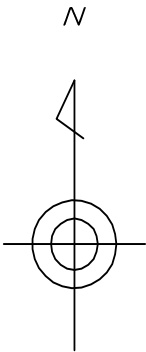
内容：令和 7年 1月 1日現在

この図面は地籍参考図として作成
したものであり権利関係には使用
出来ません。

1：2000

株式会社
パスコ
調製

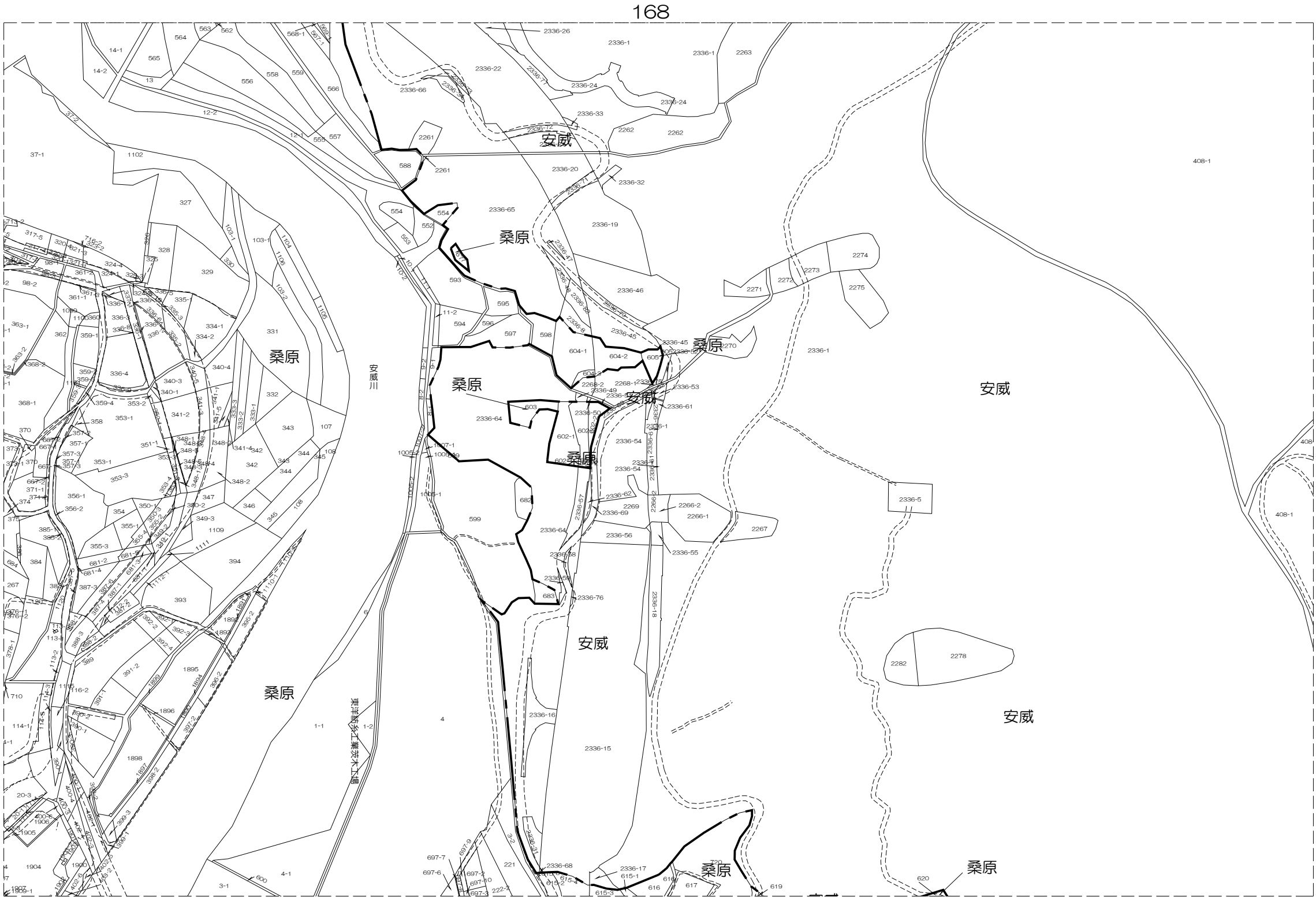
167	168	169
	177	178
		186



凡 例

	道路
	水路
	筆界
	池
	市界
	町丁目界

茨
木
市



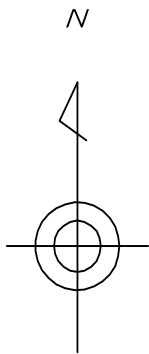
株式会
社
パ
ス
コ
調
製

内容：令和 7年 1月 1日現在

この図面は地籍参考図として作成
したものであり権利関係には使用
出来ません。

1: 2000

168	169	
177	178	
	186	



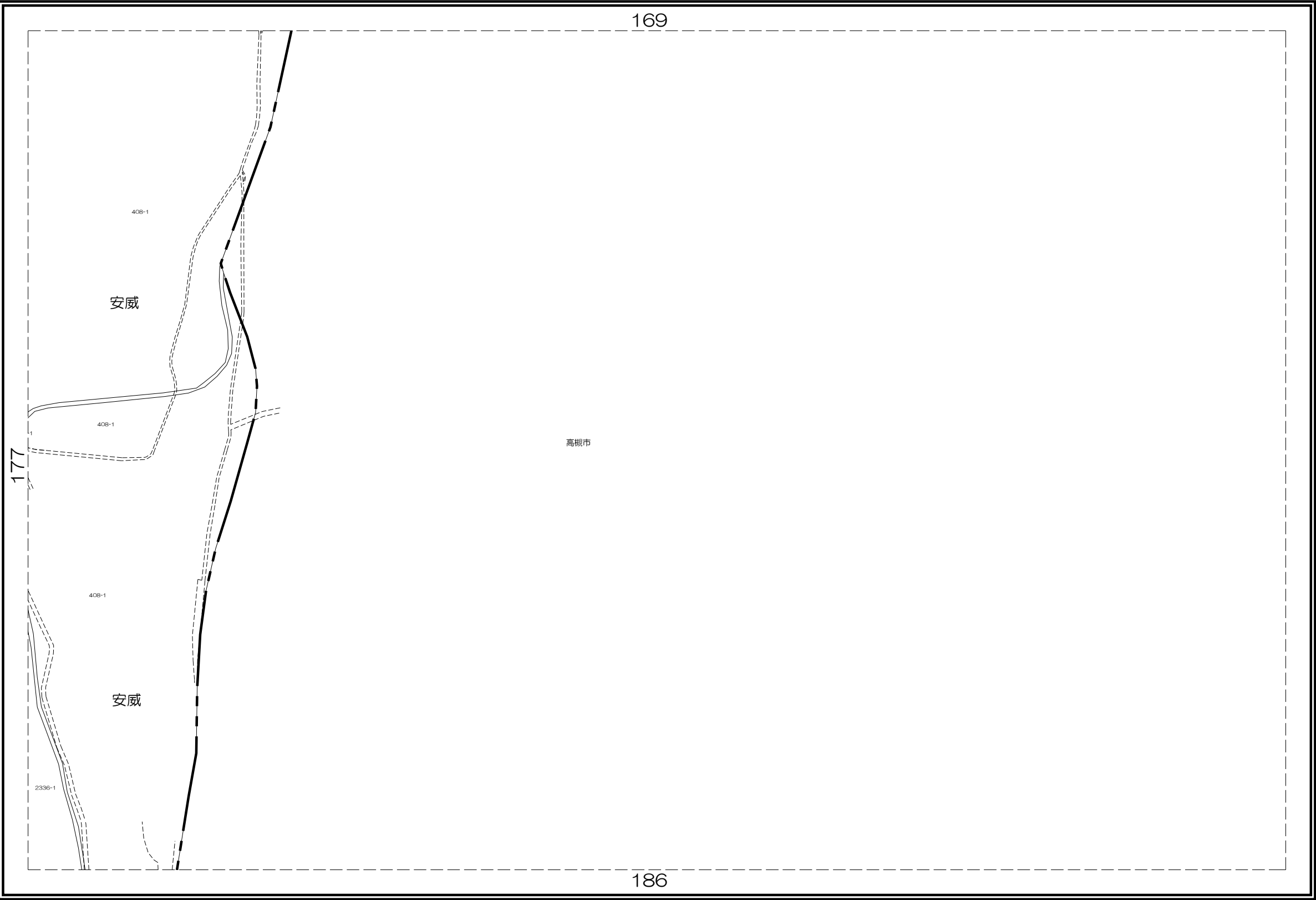
凡 例

- 道路
- 水路
- 筆界
- 池
- 市界
- 町丁目界

茨

木

市



株式会社
パスコ
調製

内容：令和 7年 1月 1日現在

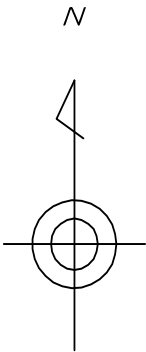
この図面は地籍参考図として作成
したものであり権利関係には使用
出来ません。

1: 2000

茨木市地籍参考図

179

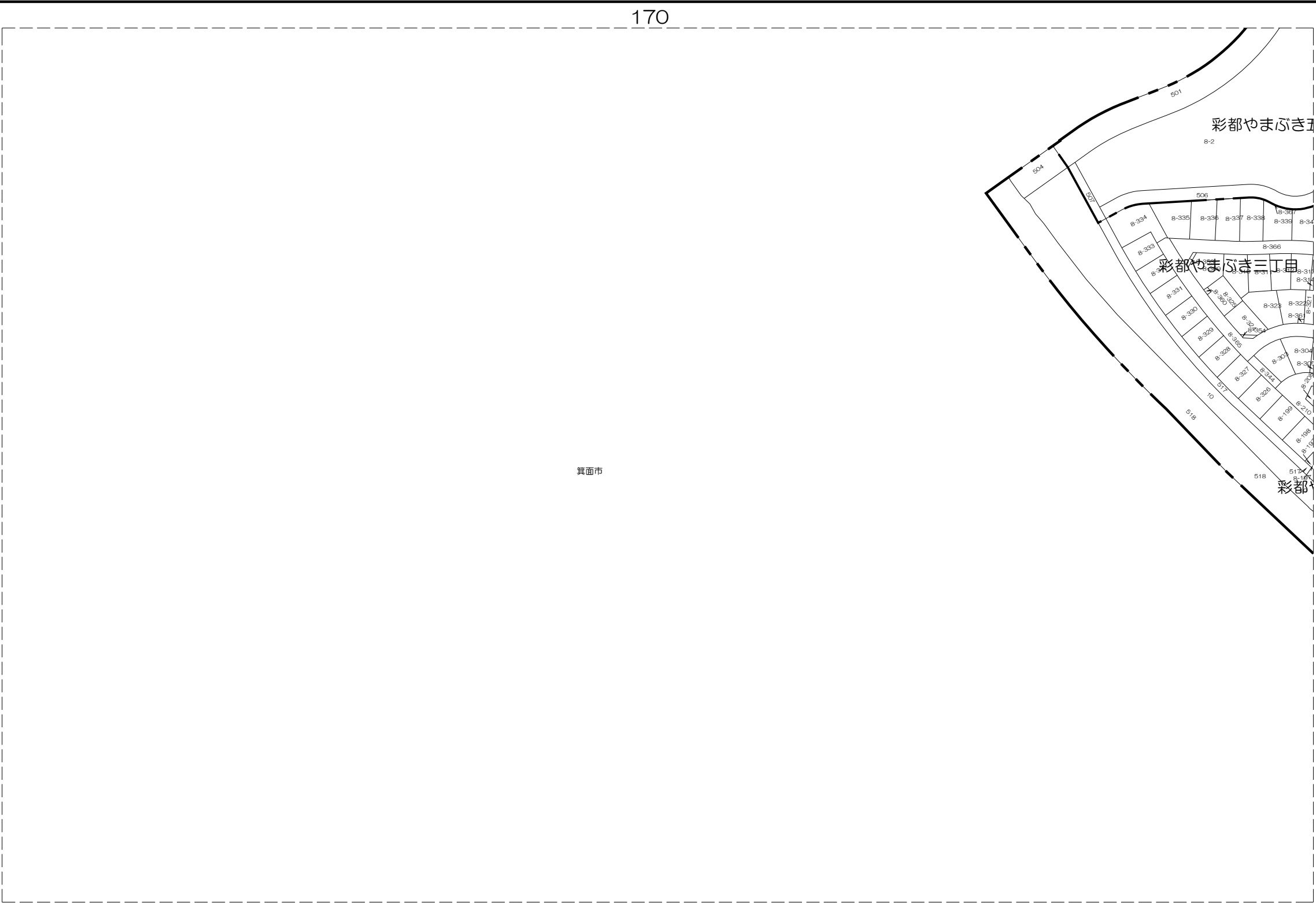
170A	170	171
179A	179	180
187A	187B	187



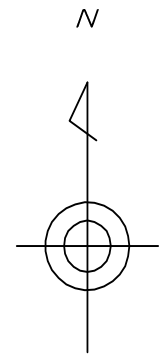
凡 例

	道路
	水路
	筆界
	池
	市界
	町丁目界

茨
木
市



170	171	172
179	180	181
187B	187	188



凡 例

- 道路
- 水路
- 筆界
- 池
- 市界
- 町丁目界

茨
木
市



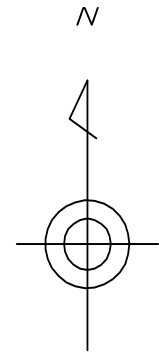
株式会社
パスコ
調製

内容：令和 7年 1月 1日現在

この図面は地籍参考図として作成
したものであり権利関係には使用
出来ません。

1: 2000

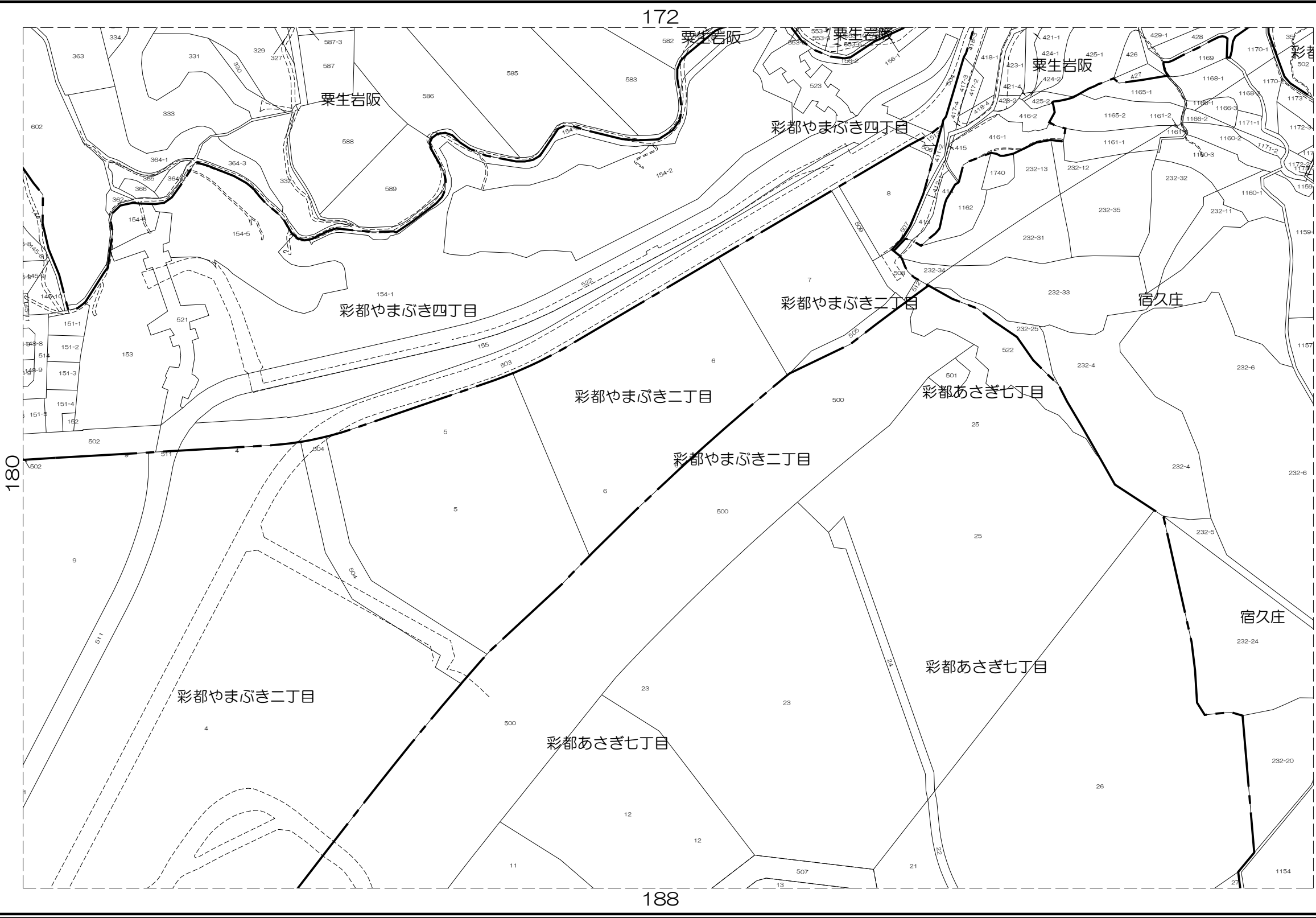
171	172	173
180	181	182
187	188	189



凡 例

	道路
	水路
	筆界
	池
	市界
	町丁目界

茨
木
市



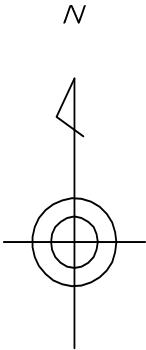
株
式
会
社
パ
ス
コ
調
製

内容：令和 7年 1月 1日現在

この図面は地籍参考図として作成
したものであり権利関係には使用
出来ません。

1: 2000

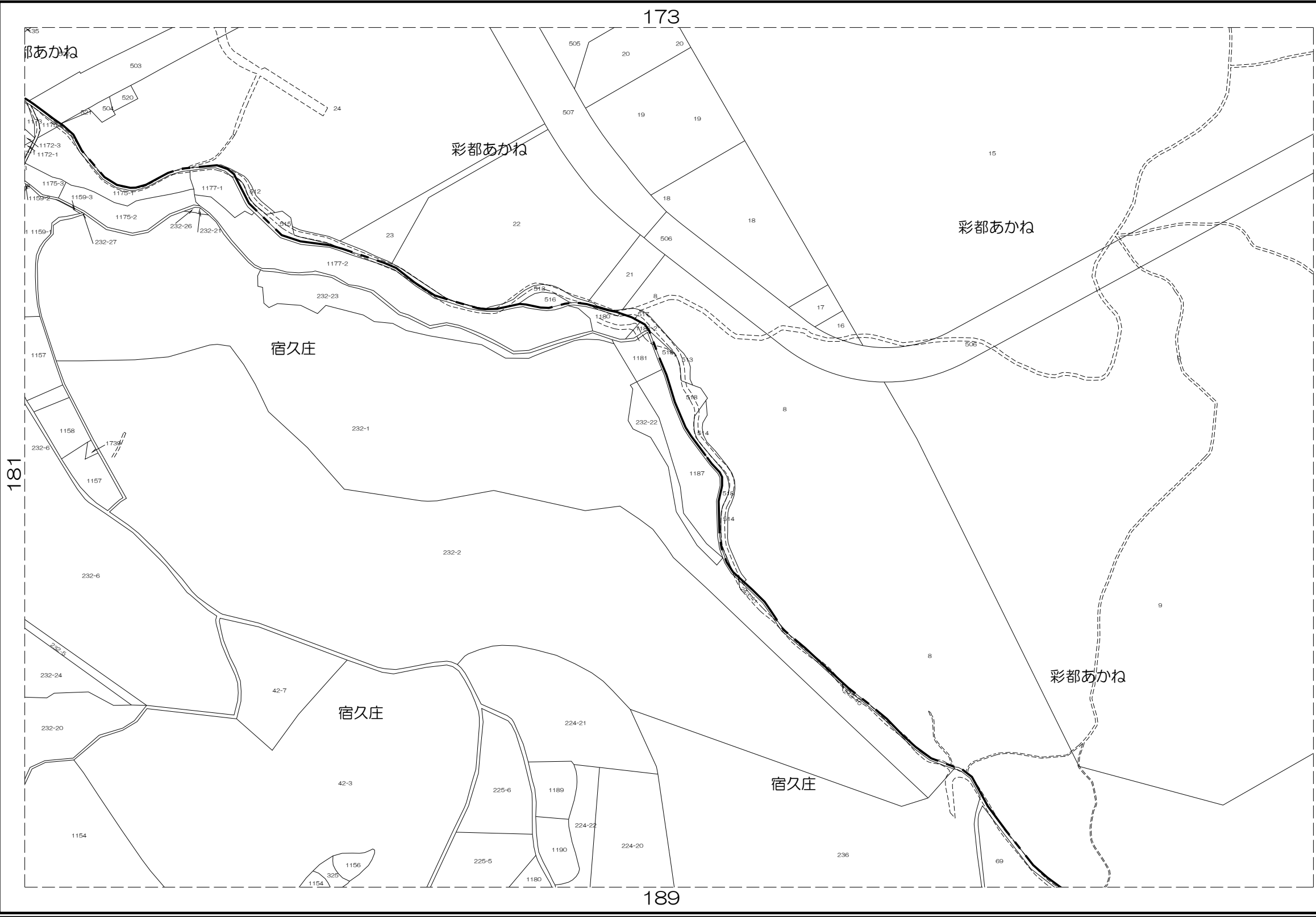
172	173	174
181	182	183
188	189	190



凡 例

	道路
	水路
	筆界
	池
	市界
	町丁目界

茨
木
市



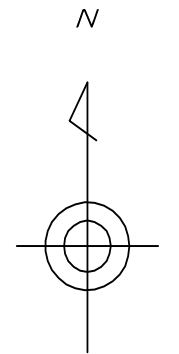
株
式
会
社
パ
ス
コ
調
製

内容：令和 7年 1月 1日現在

この図面は地籍参考図として作成
したものであり権利関係には使用
出来ません。

1: 2000

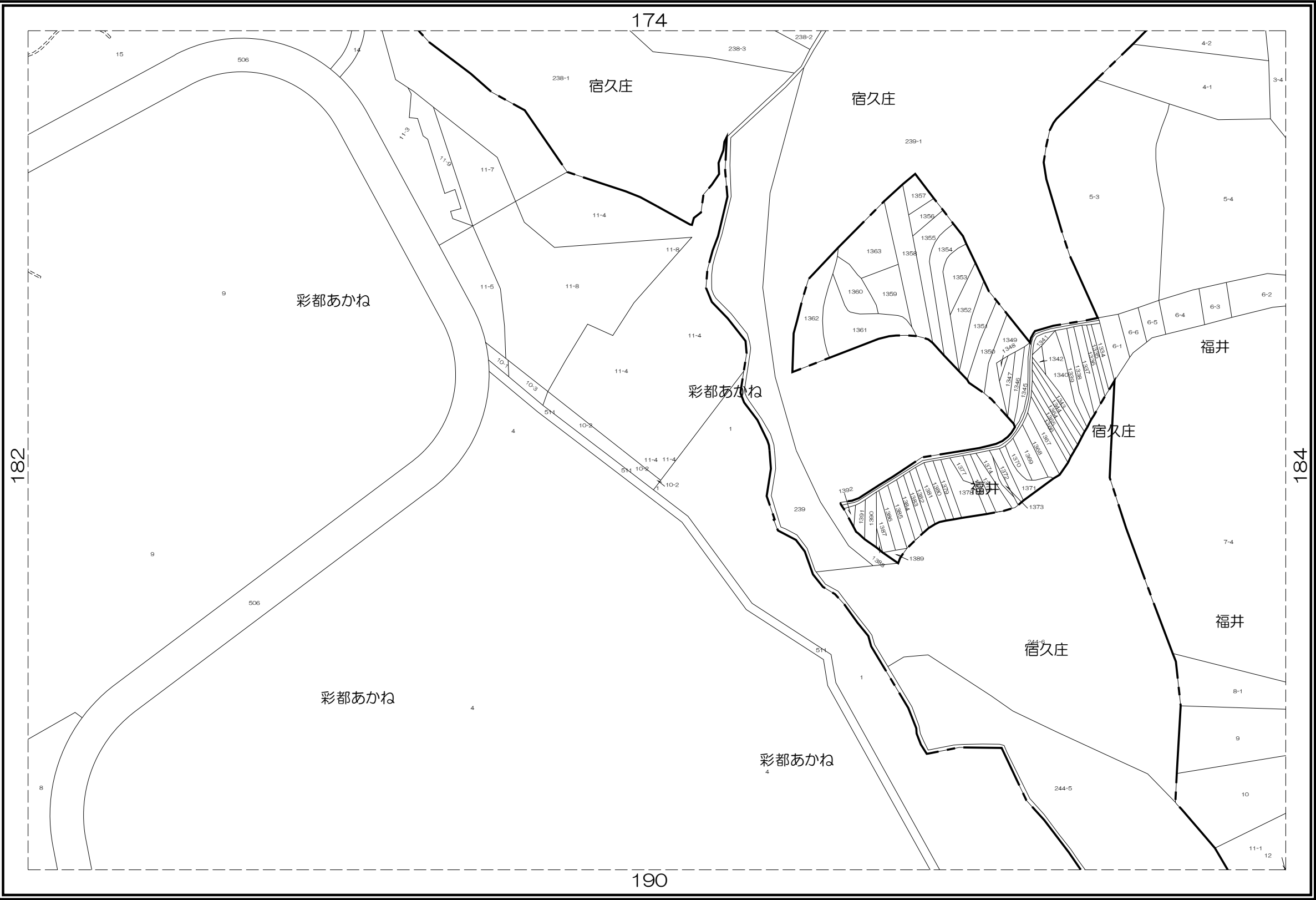
173	174	175
182	183	184
189	190	



凡 例

	道路
	水路
	筆界
	池
	市界
	町丁目界

茨
木
市



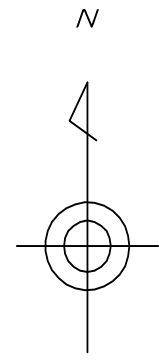
株
式
会
社
パ
ス
コ
調
製

内容：令和 7年 1月 1日現在

この図面は地籍参考図として作成
したものであり権利関係には使用
出来ません。

1: 2000

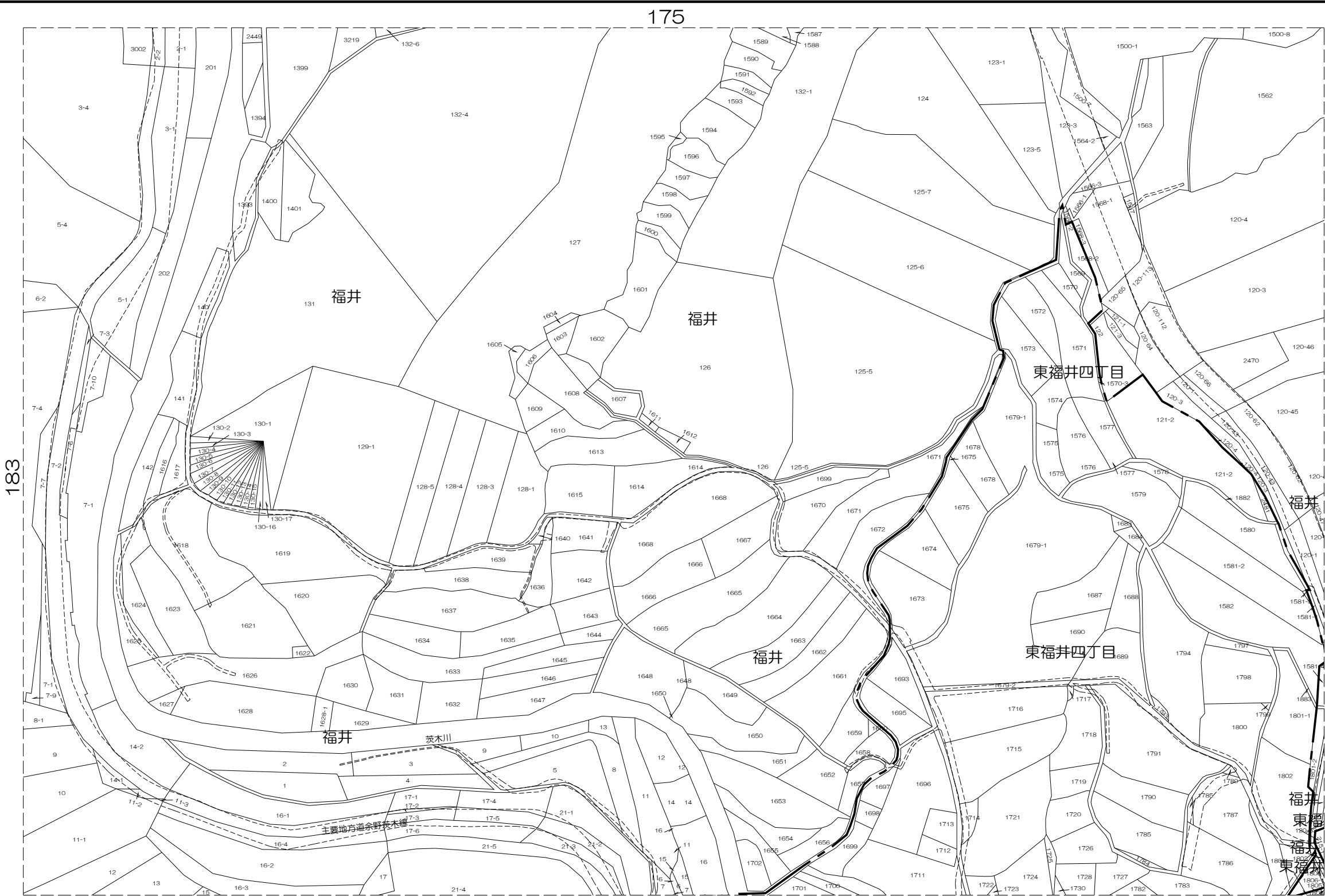
174	175	176
183	184	185
190		191



凡 例

- 道路 (dashed line)
- 水路 (line with arrows)
- 筆界 (line with numbers 3, 2-2, 5, 4, 8)
- 池 (shape with 'W')
- 市界 (long dashed line)
- 町丁目界 (thick solid line)

茨
木
市



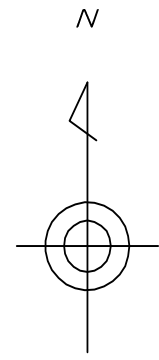
株式会
社
パ
ス
コ
調
製

内容：令和 7年 1月 1日現在

この図面は地籍参考図として作成
したものであり権利関係には使用
出来ません。

1: 2000

175	176	
184	185	
	191	192



凡 例

- 道路
- 水路
- 筆界
- 池
- 市界
- 町丁目界

茨
木
市



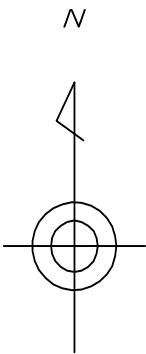
株式会
社 パ
ス コ
調 製

内容：令和 7年 1月 1日現在

この図面は地籍参考図として作成
したものであり権利関係には使用
出来ません。

1：2000

177	178	
	186	



凡 例

- 道路
- 水路
- 筆界
- 池
- 市界
- 町丁目界

茨

木

市



内容：令和 7年 1月 1日現在

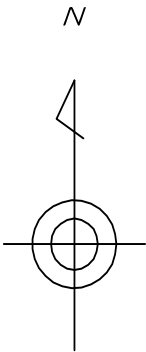
この図面は地籍参考図として作成
したものであり権利関係には使用
出来ません。

1: 2000

茨木市地籍参考図

187

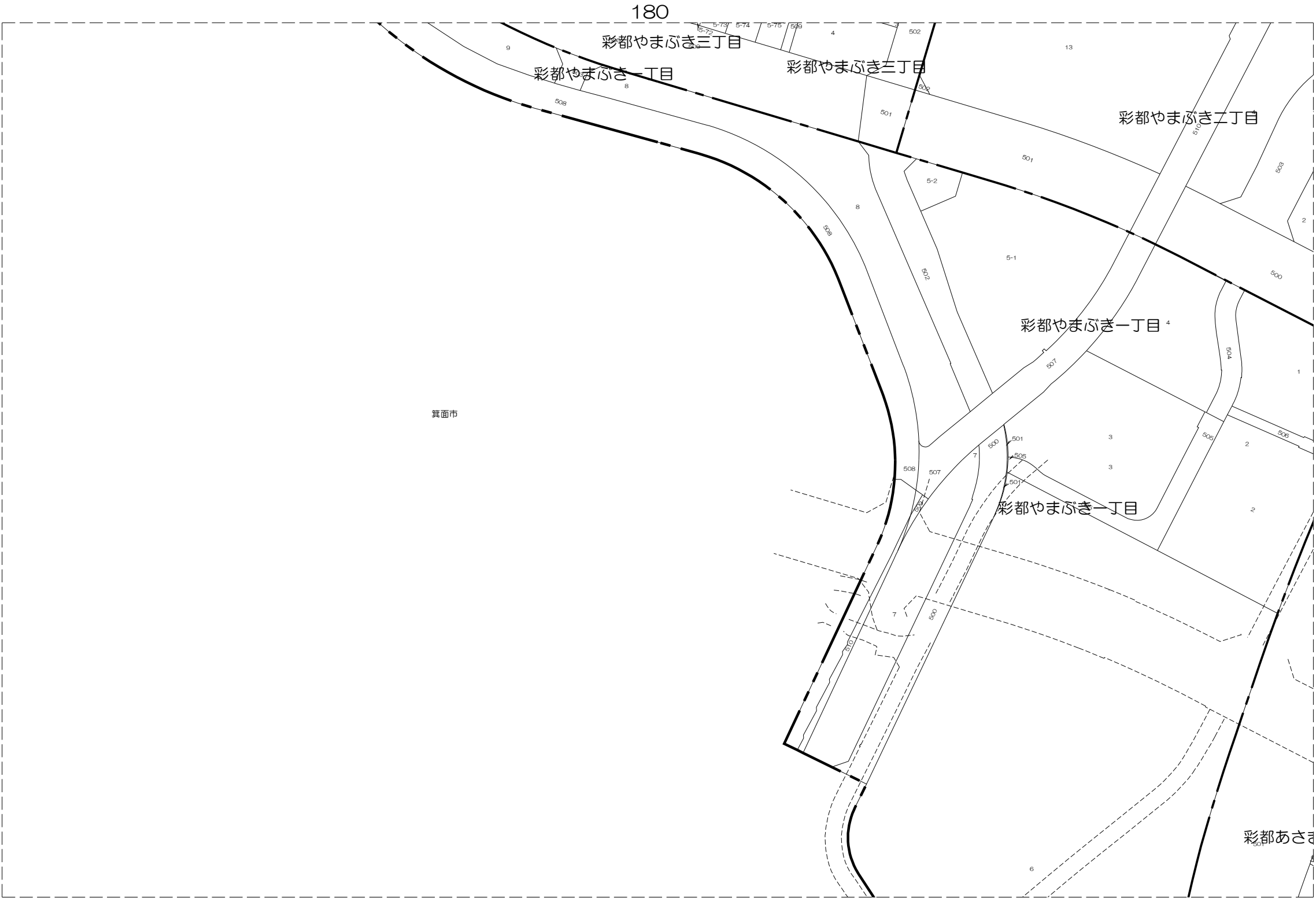
179	180	181
187B	187	188
193B	193	194



凡 例

	道路
	水路
	筆界
	池
	市界
	町丁目界

茨
木
市



内容：令和 7年 1月 1日現在

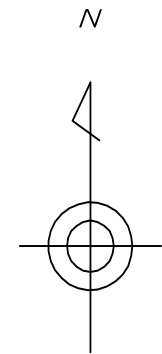
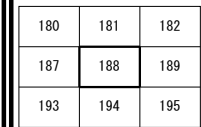
この図面は地籍参考図として作成
したものであり権利関係には使用
出来ません。

1: 2000

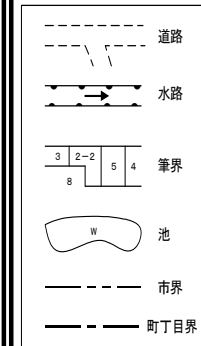
株式会社
パスコ
調製

茨木市地籍参考図

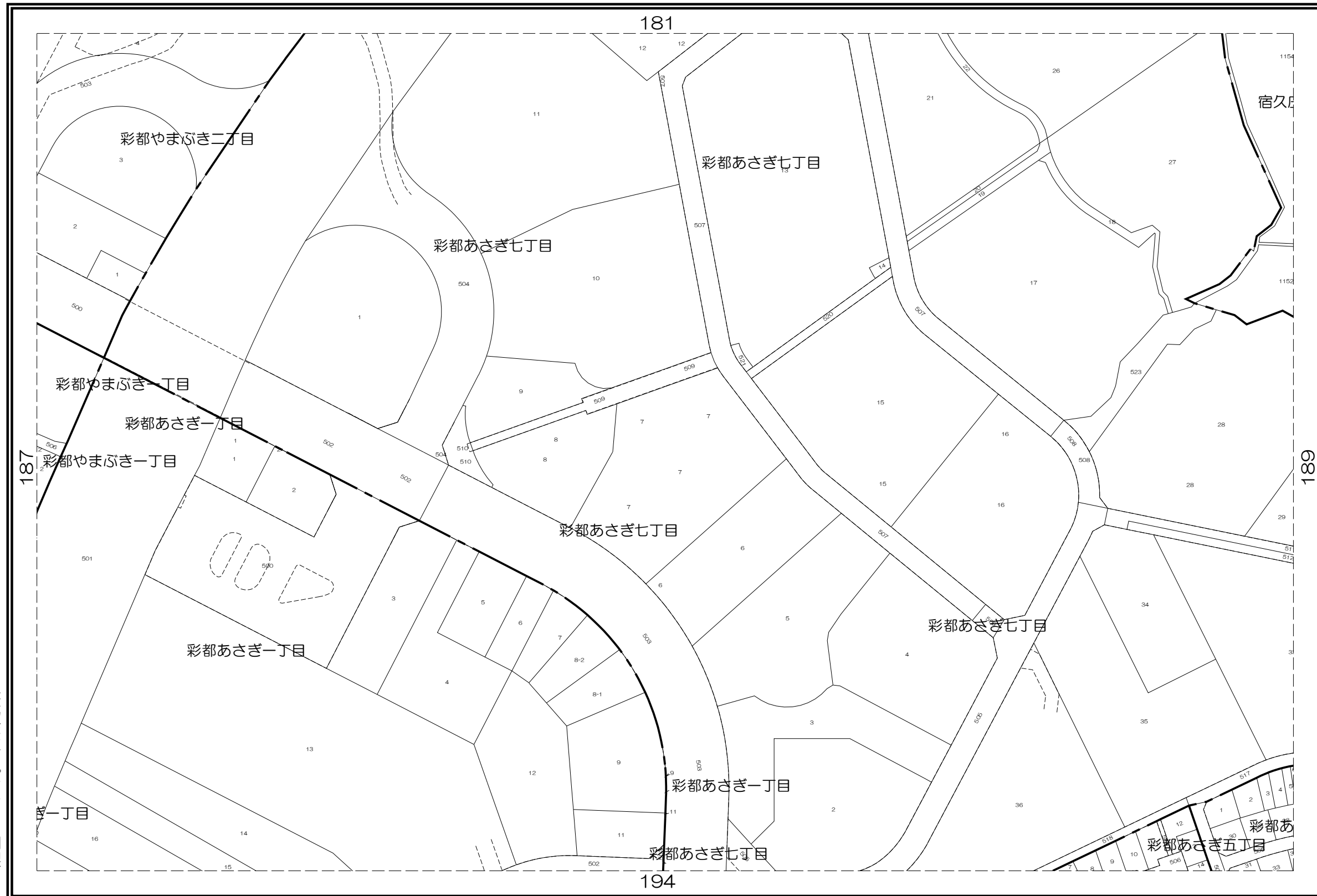
188



凡 例



茨木市



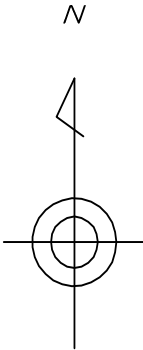
内容：令和 7年 1月 1日現在

この図面は地籍参考図として作成したものであり権利関係には使用出来ません。

1: 2000

株式会社 パスコ 調製

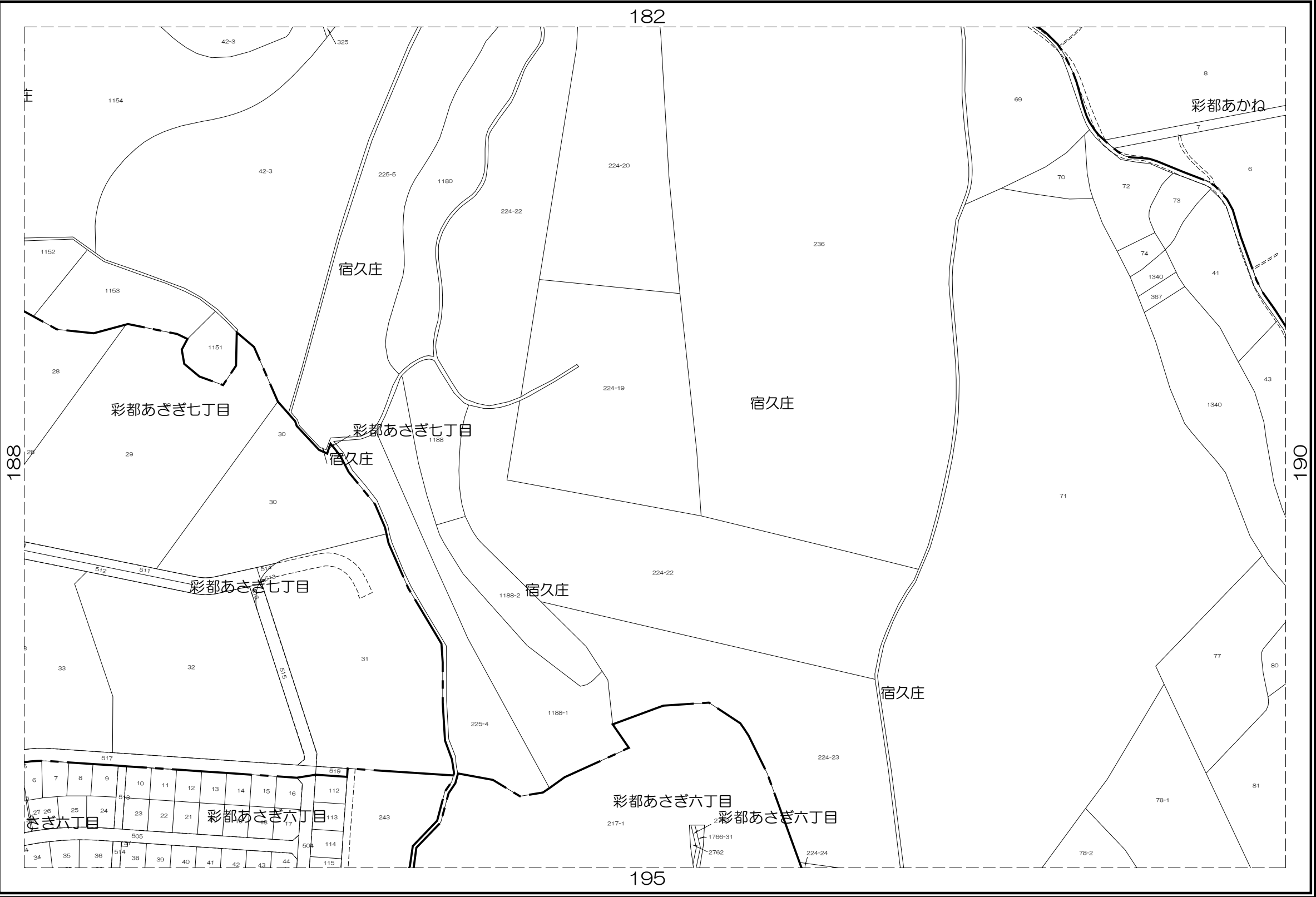
181	182	183
188	189	190
194	195	196



凡 例

	道路
	水路
	筆界
	池
	市界
	町丁目界

茨
木
市



株
式
会
社

パ
ス
コ

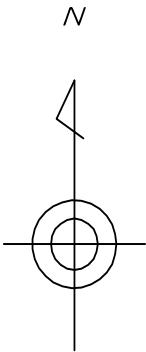
調
製

内容：令和 7年 1月 1日現在

この図面は地籍参考図として作成
したものであり権利関係には使用
出来ません。

1: 2000

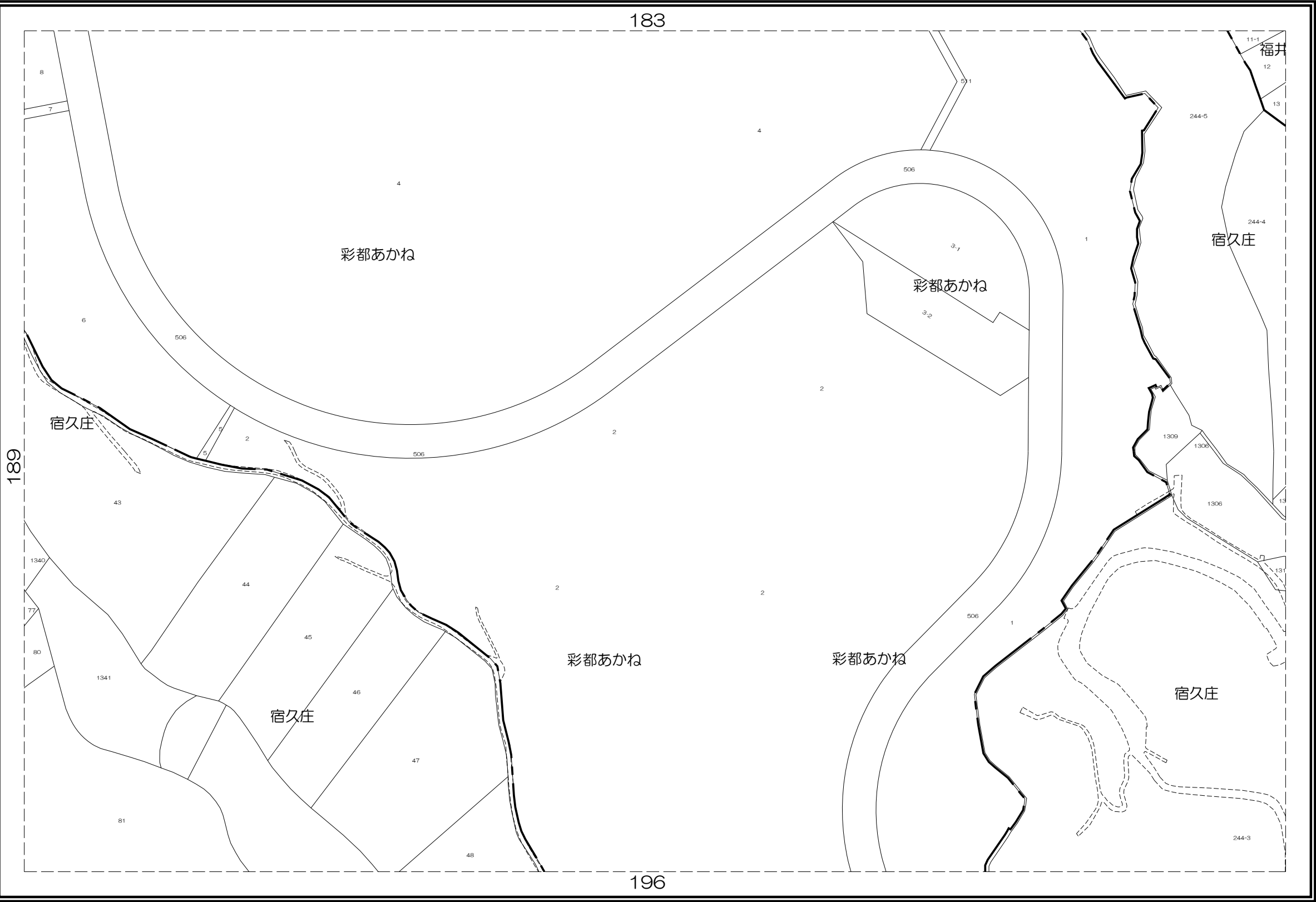
182	183	184
189	190	
195	196	



凡 例

	道路
	水路
	筆界
	池
	市界
	町丁目界

茨
木
市

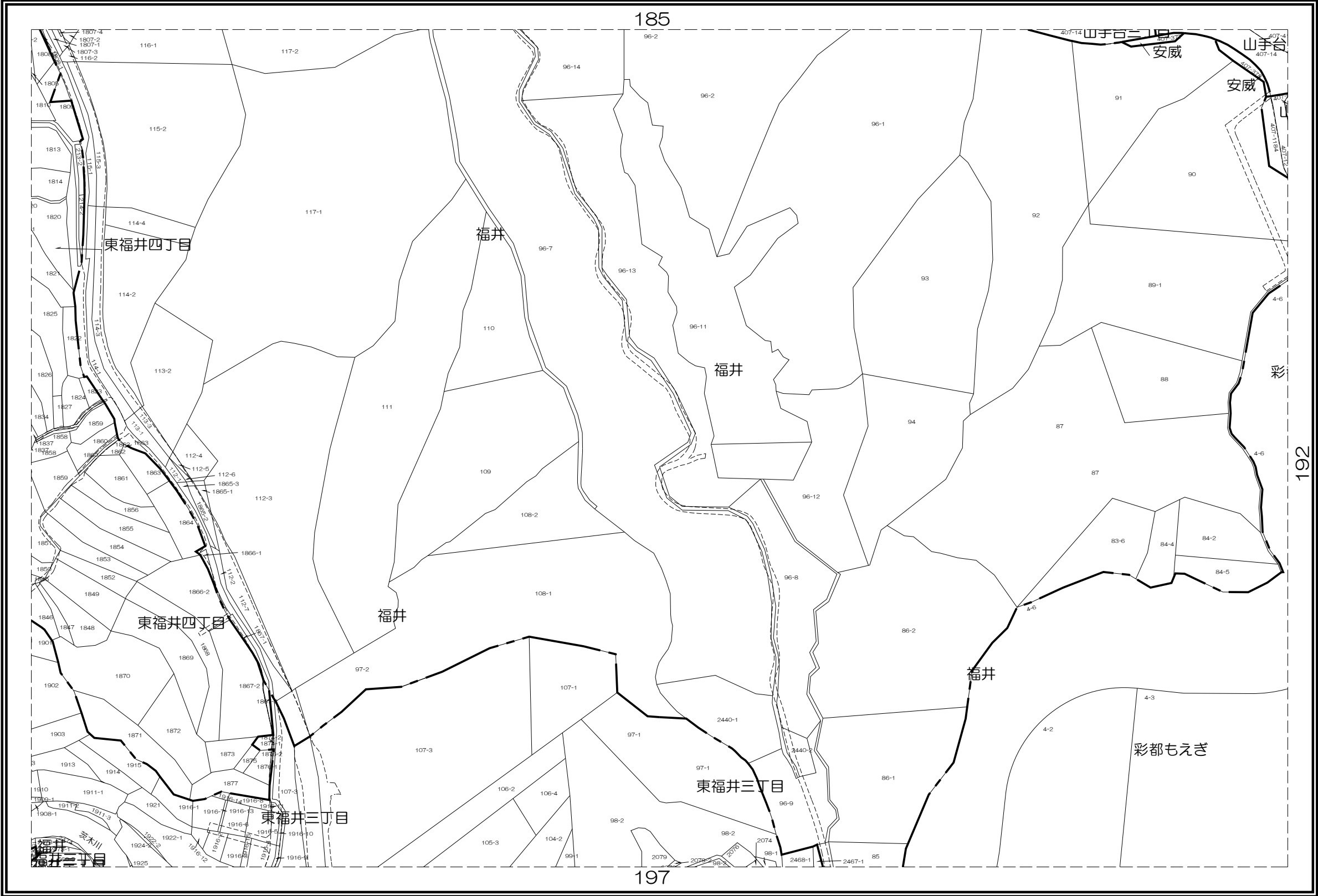


株
式
会
社
パ
ス
コ
調
製

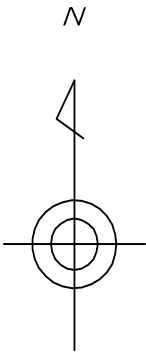
内容：令和 7年 1月 1日現在

この図面は地籍参考図として作成
したものであり権利関係には使用
出来ません。

1: 2000



184	185	
	191	192
	197	198



凡 例

- 道路 (Road)
- 水路 (Waterway)
- 筆界 (Boundary)
- 池 (Pond)
- 市界 (City Boundary)
- 町丁目界 (Town/Village Boundary)

茨
木
市

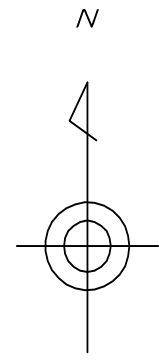
株
式
会
社
パ
ス
コ
調
製

内容：令和 7年 1月 1日現在

この図面は地籍参考図として作成
したものであり権利関係には使用
出来ません。

1: 2000

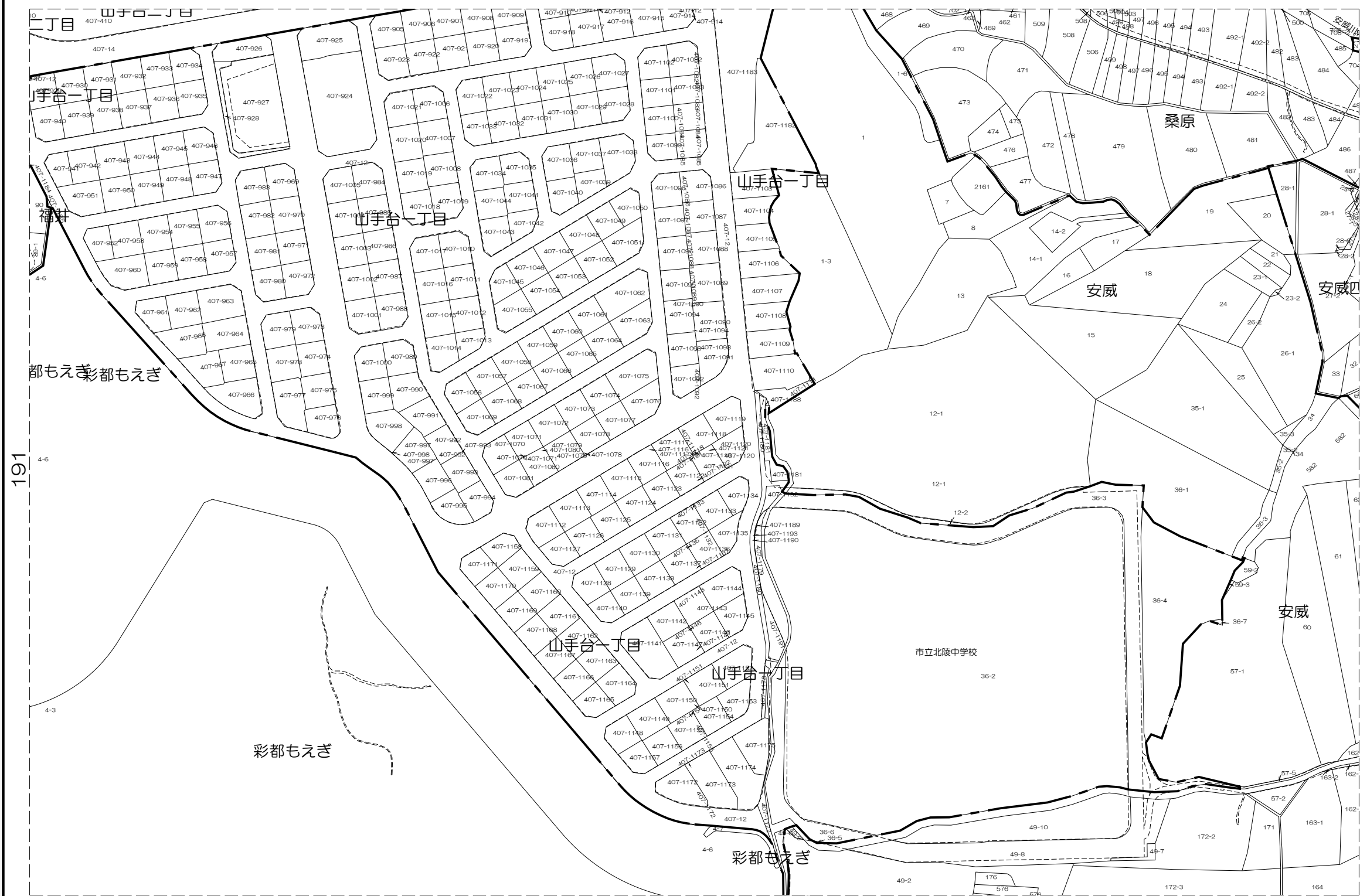
185		
191	192	
197	198	



凡 例

	道路
	水路
	筆界
	池
	市界
	町丁目界

茨
木
市



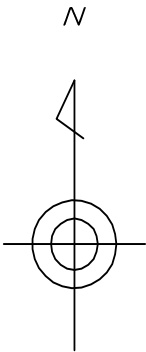
株式会
社
パ
ス
コ
調
製

内容：令和 7年 1月 1日現在

この図面は地籍参考図として作成
したものであり権利関係には使用
出来ません。

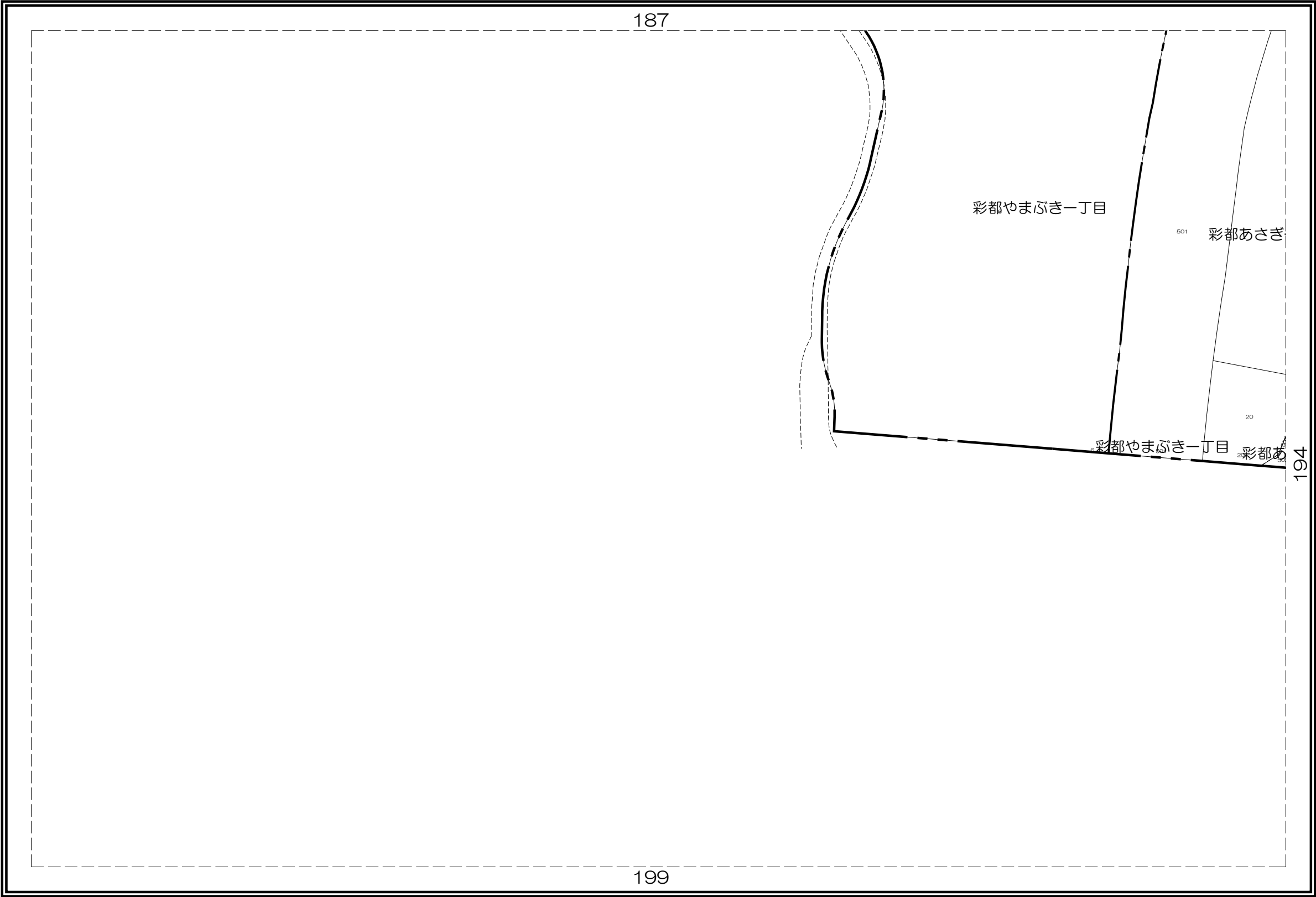
1: 2000

187B	187	188
193B	193	194
	199	200



凡 例	
	道路
	水路
	筆界
	池
	市界
	町丁目界

茨
木
市



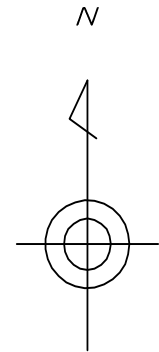
内容：令和 7年 1月 1日現在

この図面は地籍参考図として作成
したものであり権利関係には使用
出来ません。

1: 2000

株式会社
パスコ
調製

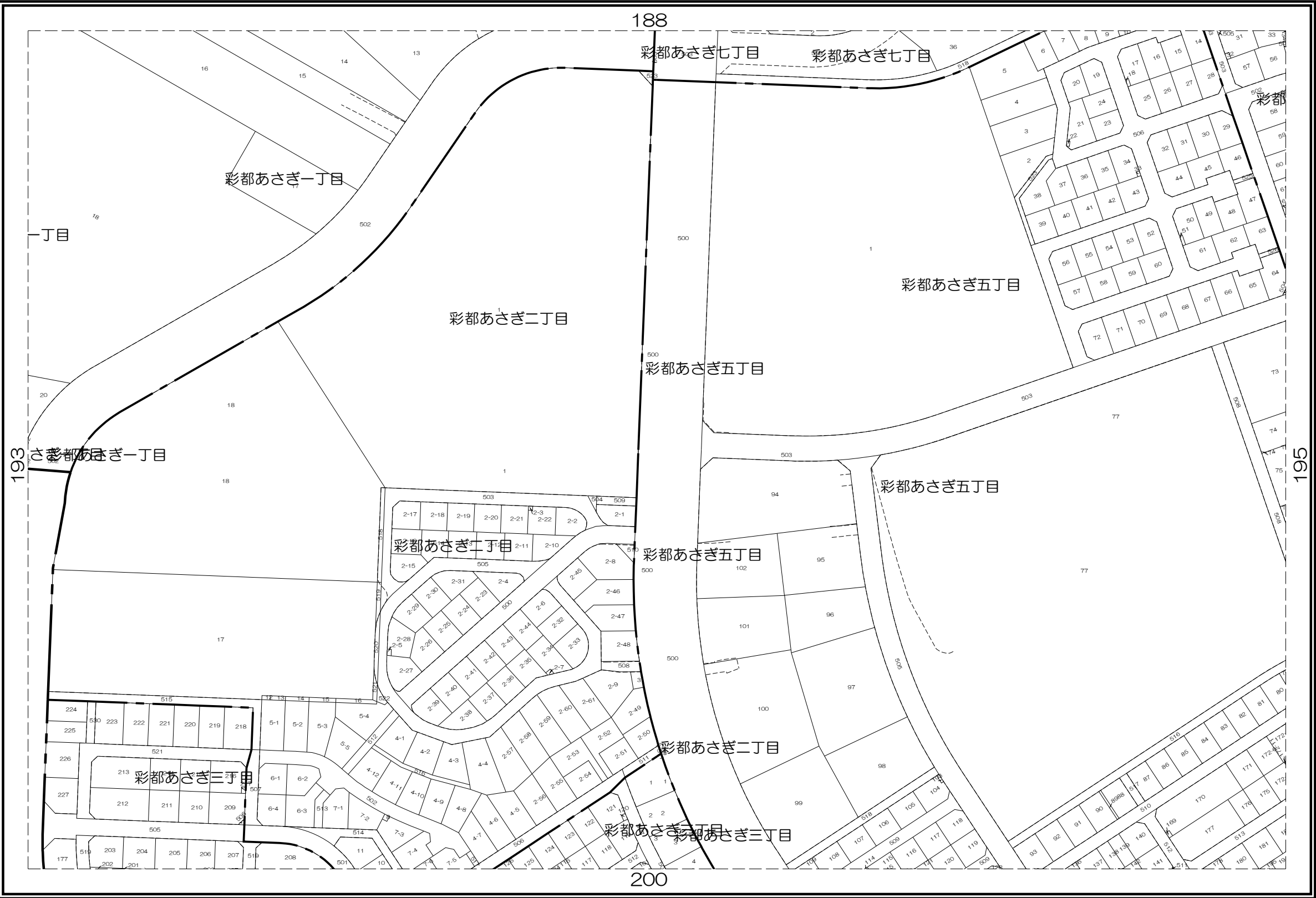
187	188	189
193	194	195
199	200	201



凡 例

- 道路
- 水路
- 筆界
- 池
- 市界
- 町丁目界

茨
木
市



株式会
社 パ
ス コ
調 製

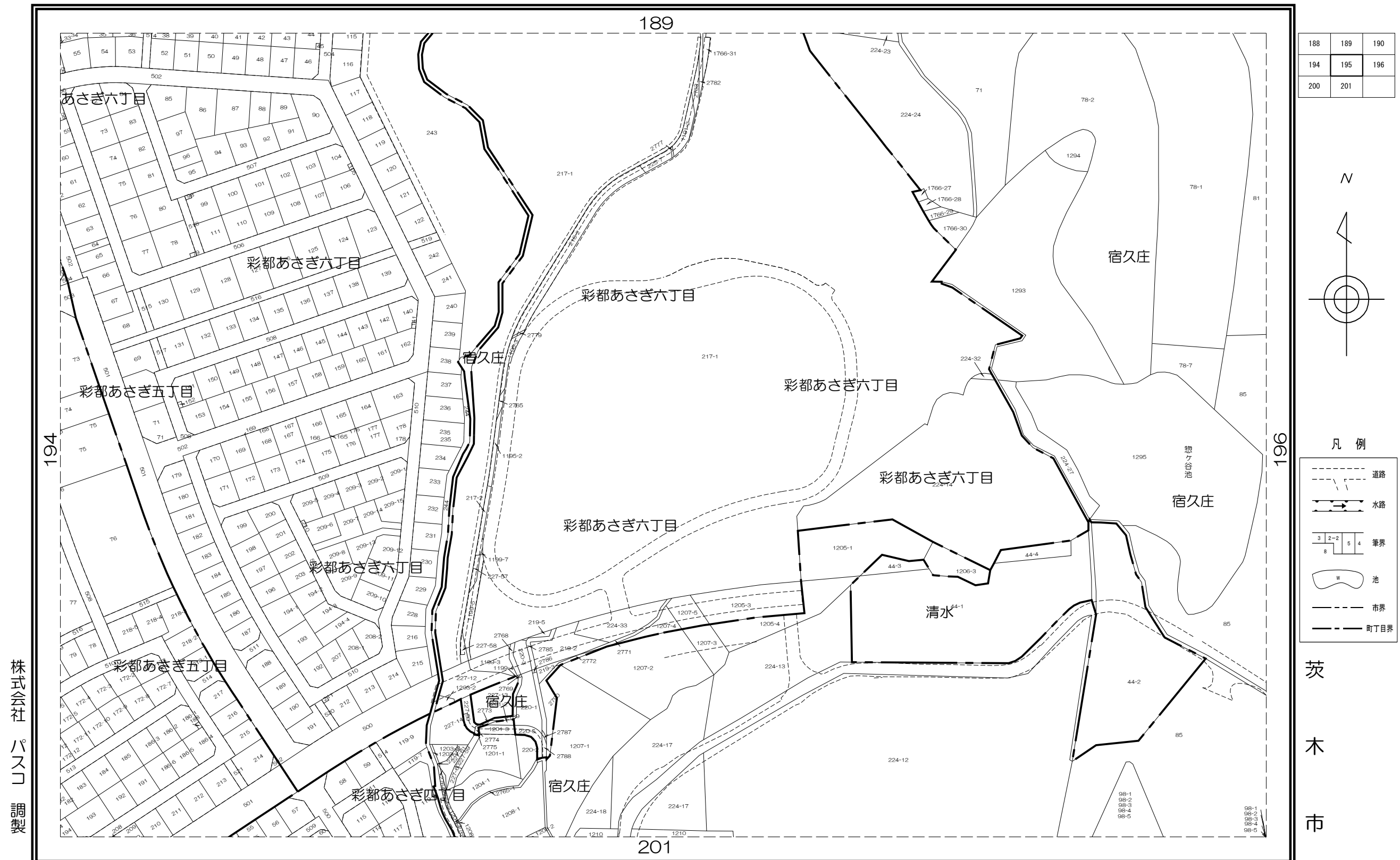
内容：令和 7年 1月 1日現在

この図面は地籍参考図として作成
したものであり権利関係には使用
出来ません。

1: 2000

茨木市地籍参考図

195



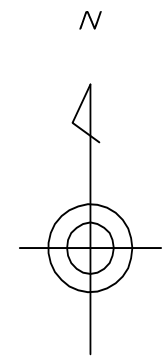

内容：令和 7年 1月 1日現在

この図面は地籍参考図として作成したものであり権利関係には使用出来ません。

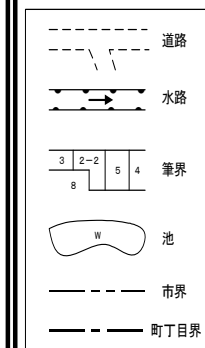
1: 2000

茨木市地籍参考図

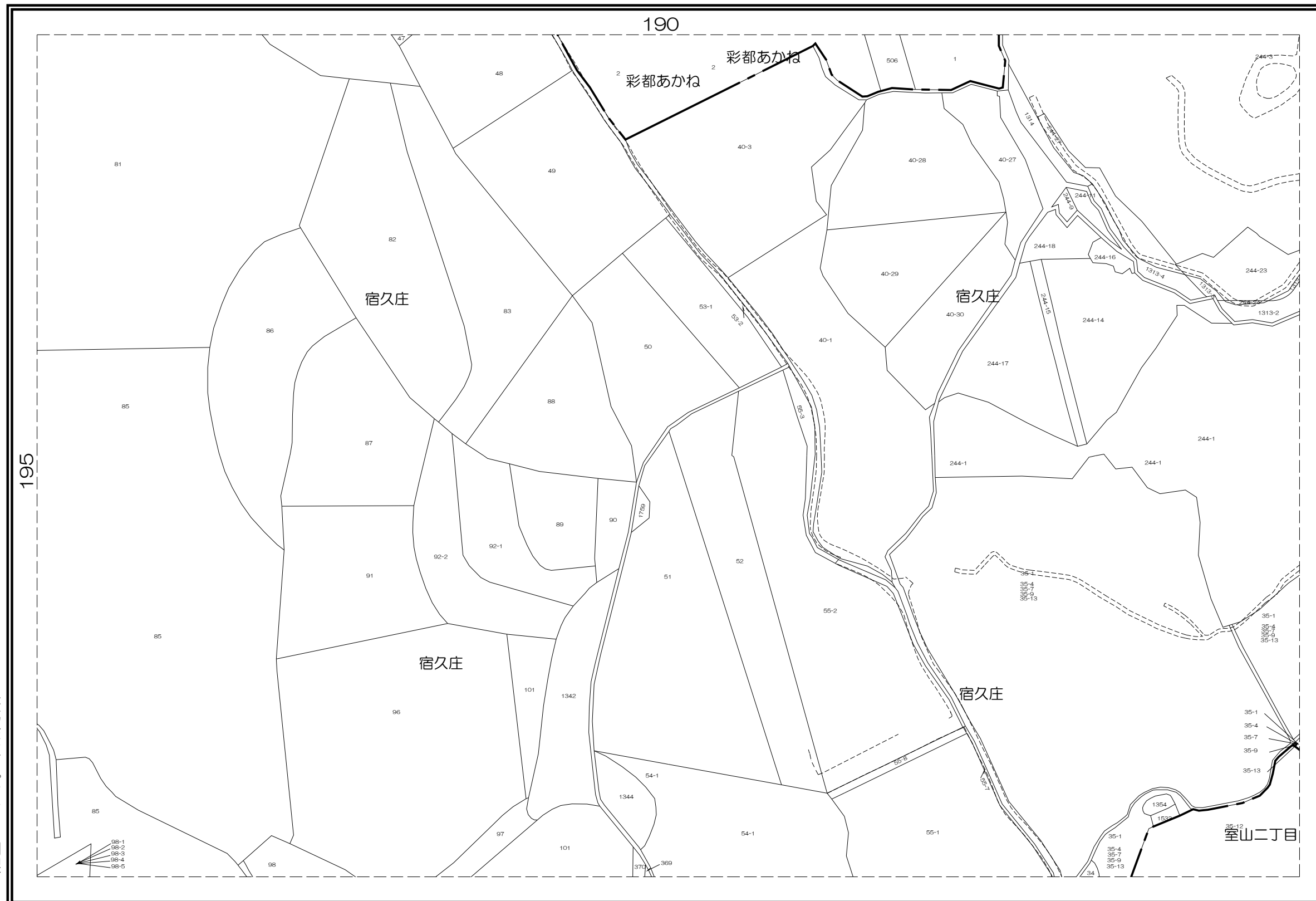
196



凡 例



茨木市

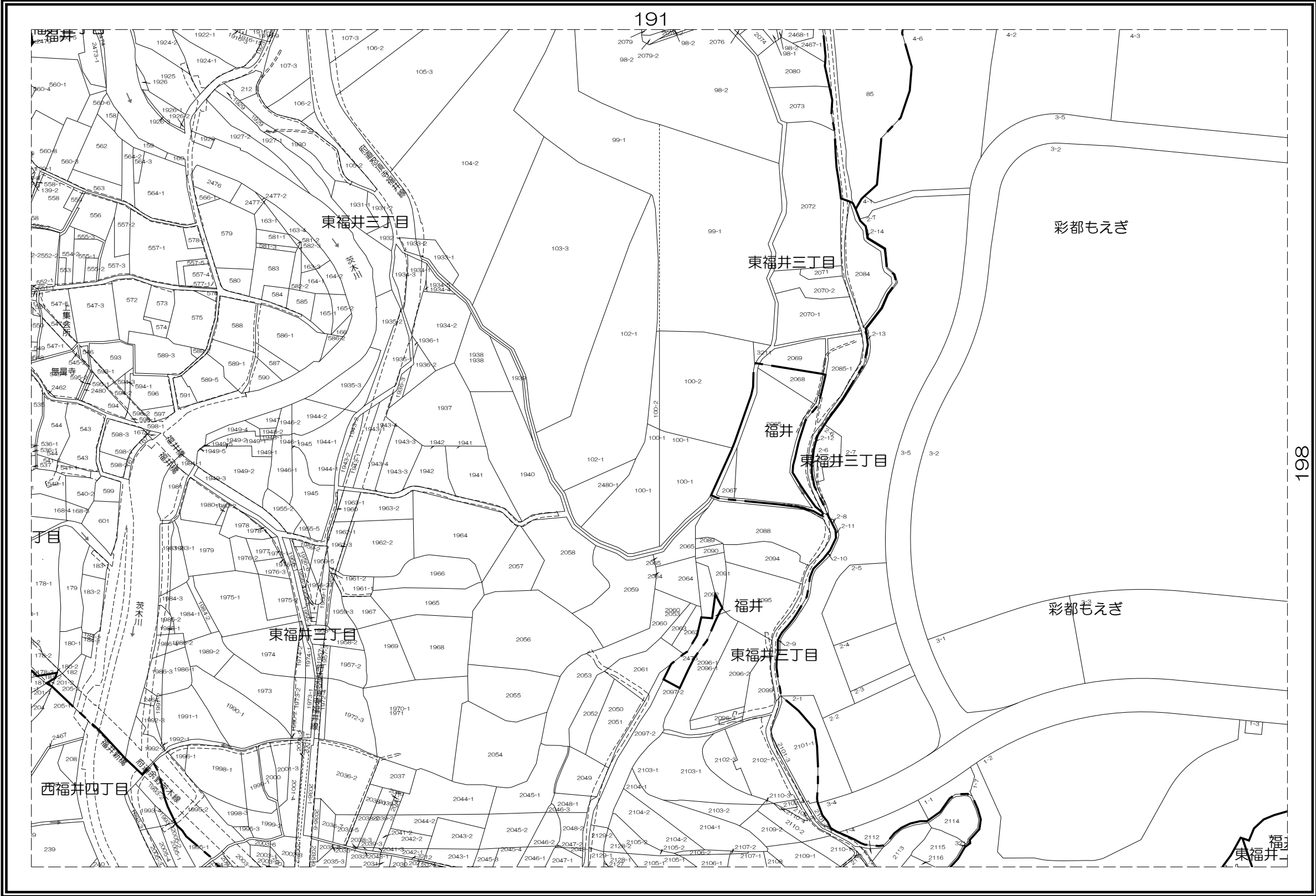


内容：令和 7年 1月 1日現在

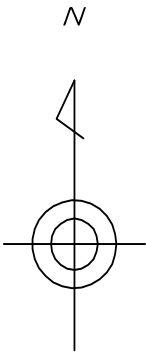
この図面は地籍参考図として作成したものであり権利関係には使用出来ません。

1: 2000

株式会社 パスコ 調製



	191	192
	197	198



凡 例

	道路
	水路
	筆界
	池
	市界
	町丁目界

茨
木
市

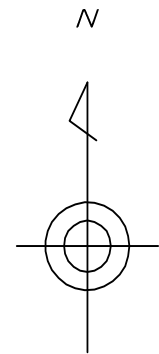
株式会社
パスコ
調製

内容：令和 7年 1月 1日現在

この図面は地籍参考図として作成
したものであり権利関係には使用
出来ません。

1: 2000

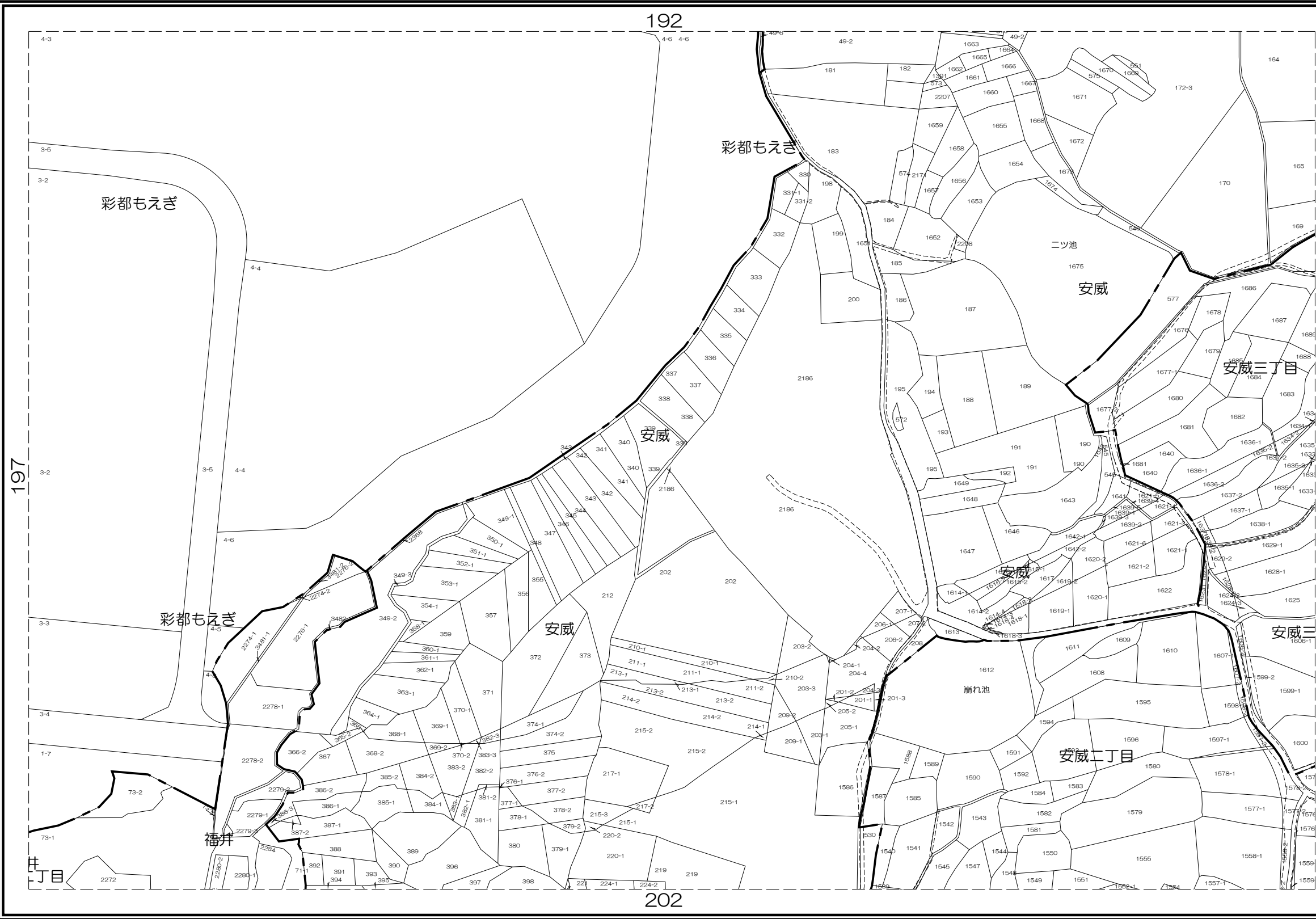
191	192	
197	198	



凡 例

- 道路 (Dashed line)
- 水路 (Line with arrows)
- 筆界 (Boundary lines with numbers 3, 2-2, 5, 4, 8)
- 池 (Shape with 'W')
- 市界 (Long dashed line)
- 町丁目界 (Short dashed line)

茨
木
市



株式会
社 パ
ス コ
調 製

内容：令和 7年 1月 1日現在

この図面は地籍参考図として作成
したものであり権利関係には使用
出来ません。

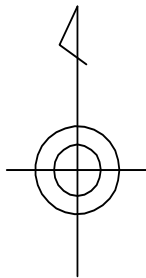
1：2000

茨木市地籍参考図

199

193B	193	194
	199	200
	203A	203

N



凡 例

- 道路
- 水路
- 筆界
- 池
- 市界
- 町丁目界

茨

木

市

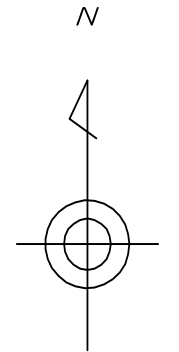
株式会社
パスコ
調製

内容：令和 7年 1月 1日現在

この図面は地籍参考図として作成
したものであり権利関係には使用
出来ません。

1: 2000

193	194	195
199	200	201
203A	203	



凡 例	
	道路
	水路
	筆界
	池
	市界
	町丁目界

茨
木
市



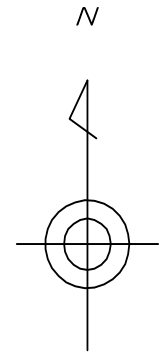
株
式
会
社
パ
ス
コ
調
製

内容：令和 7年 1月 1日現在

この図面は地籍参考図として作成
したものであり権利関係には使用
出来ません。

1: 2000

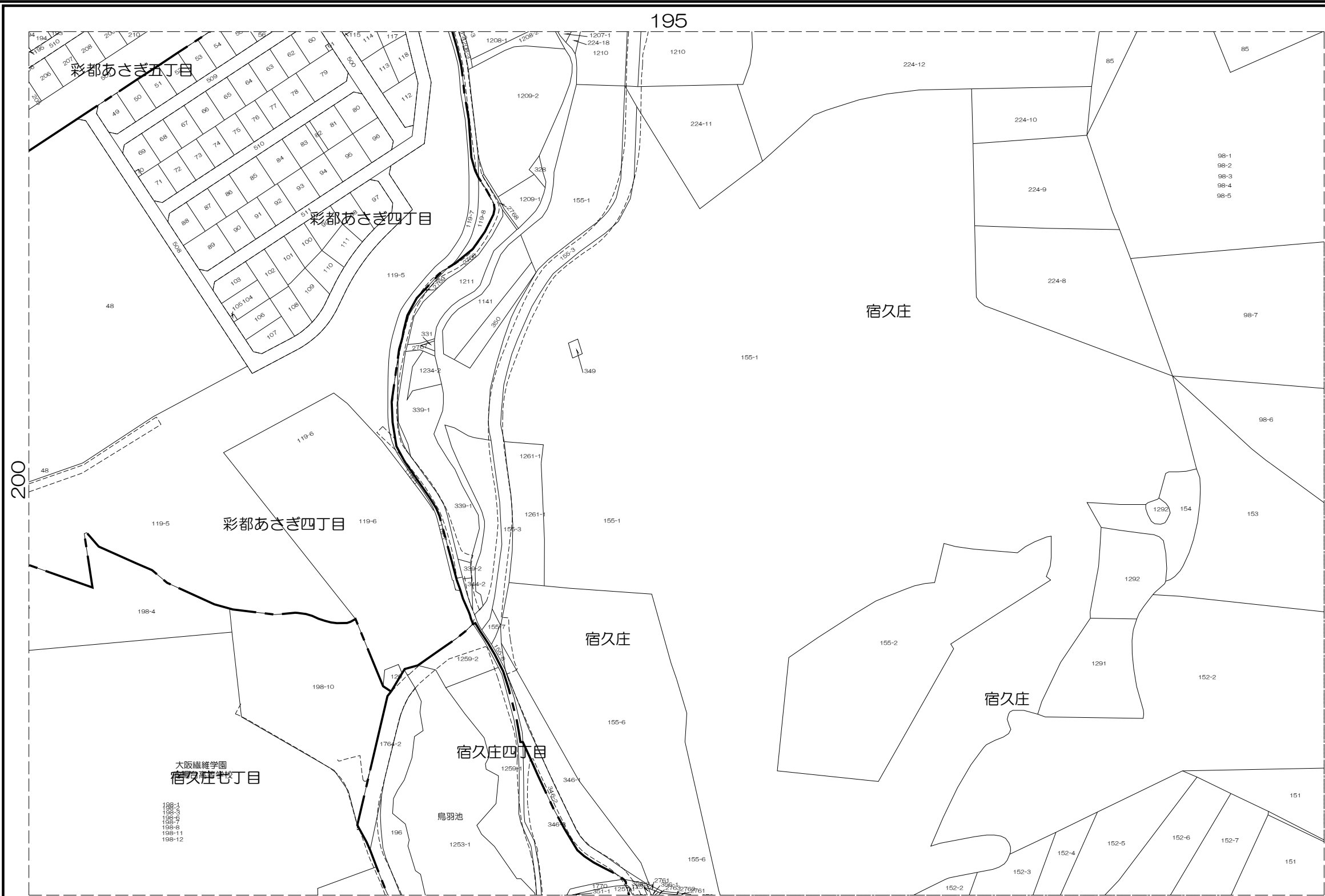
194	195	196
200	201	
203		



凡 例

	道路
	水路
	筆界
	池
	市界
	町丁目界

茨
木
市

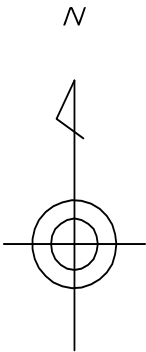
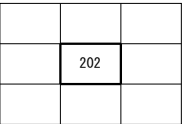
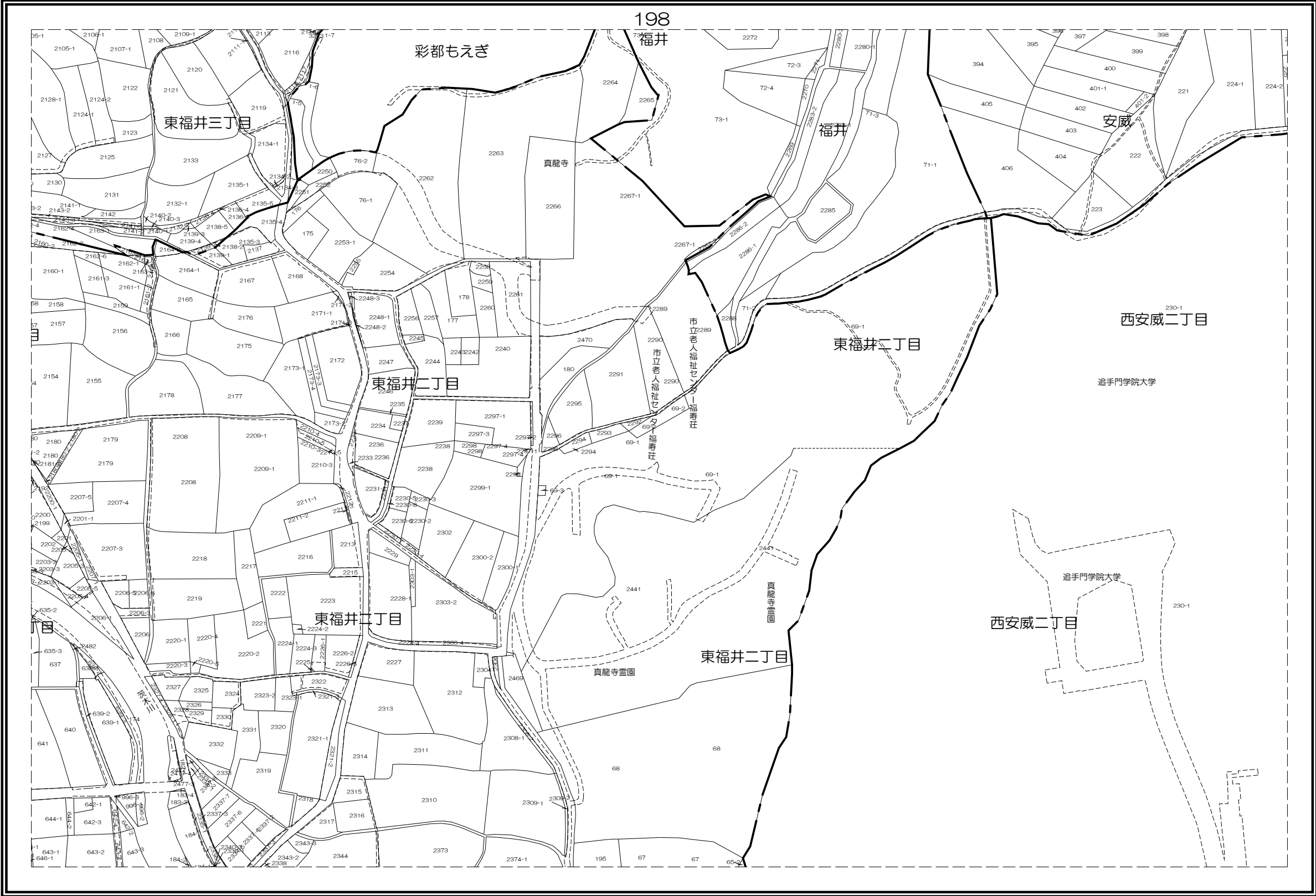


株式会社
パスコ
調製

内容：令和 7年 1月 1日現在

この図面は地籍参考図として作成
したものであり権利関係には使用
出来ません。

1: 2000



凡 例

- 道路
- 水路
- 筆界
- 池
- 市界
- 町丁目界

茨
木
市

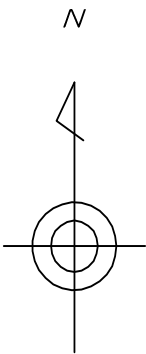
株式会
社
パ
ス
コ
調
製

内容：令和 7年 1月 1日現在

この図面は地籍参考図として作成
したものであり権利関係には使用
出来ません。

1: 2000

138	138A	
149	203	
159	159A	



凡 例

	道路
	水路
	筆界
	池
	市界
	町丁目界

茨
木
市



株
式
会
社
パ
ス
コ
調
製