

いばらき公共交通マップ 2025年版



発行：茨木市建設部交通政策課 TEL072-647-2916

※このマップは令和7年9月1日現在の情報に基づいて制作しています。

公共交通マップに掲載している情報

- 鉄道・バス路線図 ●タクシー情報
- バスの乗り方 ●お問合せ先（時刻表・運賃など）
- 主なバスのりば
- 主なバス路線一覧
- 鉄道案内

お問合せ先（時刻表・運賃など）

バスの運行に関するお電話でのお問合せは、裏面下方の主なバス路線一覧に記載している各営業所にお問合せください。

●JR西日本
ホームページ <http://www.jr-odekake.net/>
JR西日本お客様センター（6:00～23:00/年中無休）
TEL 0570-00-2486（固定電話からは市内通話料金でご利用可能）
078-382-8686

●阪急電鉄
ホームページ <http://www.hankyu.co.jp/>
阪急電鉄交通ご案内センター（平日9:00～22:00、土日祝日9:00～19:00）
TEL 0570-089-500（固定電話からは市内通話料金でご利用可能）
06-6133-3473

●大阪モノレール
ホームページ <http://www.osaka-monorail.co.jp/>
南茨木駅
TEL 072-622-3259

●近鉄バス [ホームページ](http://www.kintetsu-bus.co.jp/) <http://www.kintetsu-bus.co.jp/>

●京阪バス [ホームページ](https://www.keihanbus.jp/) <https://www.keihanbus.jp/>

●阪急バス [ホームページ](https://www.hankyubus.co.jp/) <https://www.hankyubus.co.jp/>

バスロケーションシステム（バスの接近情報が確認できます。）



バスの乗り方

1 バスの乗るとき

バス車両の全面や側面の行先表示を確認し、後ろのドアから乗ります。

ドア近くの整理券発券機から、整理券をとります。整理券は降りるときに必要なので、なくさないようにしましょう。
※バス停留所の案内板には路線図や時刻表が表示されています。※整理券発券機がない場合はそのままご乗車ください。

2 バス車内

降りたいバス停留所がアナウンスされたら、降車ボタンを押します。

車内前方の運賃表で、整理券の番号と同じ番号の欄に表示された運賃を確認します。両替が必要な時は、バスが停車している時にお願いします。

3 バスを降りるとき

バスのドアが開いてから席を立ち、運賃と整理券を運賃箱に入れてバスを降ります。

ICカードのご利用も可能です

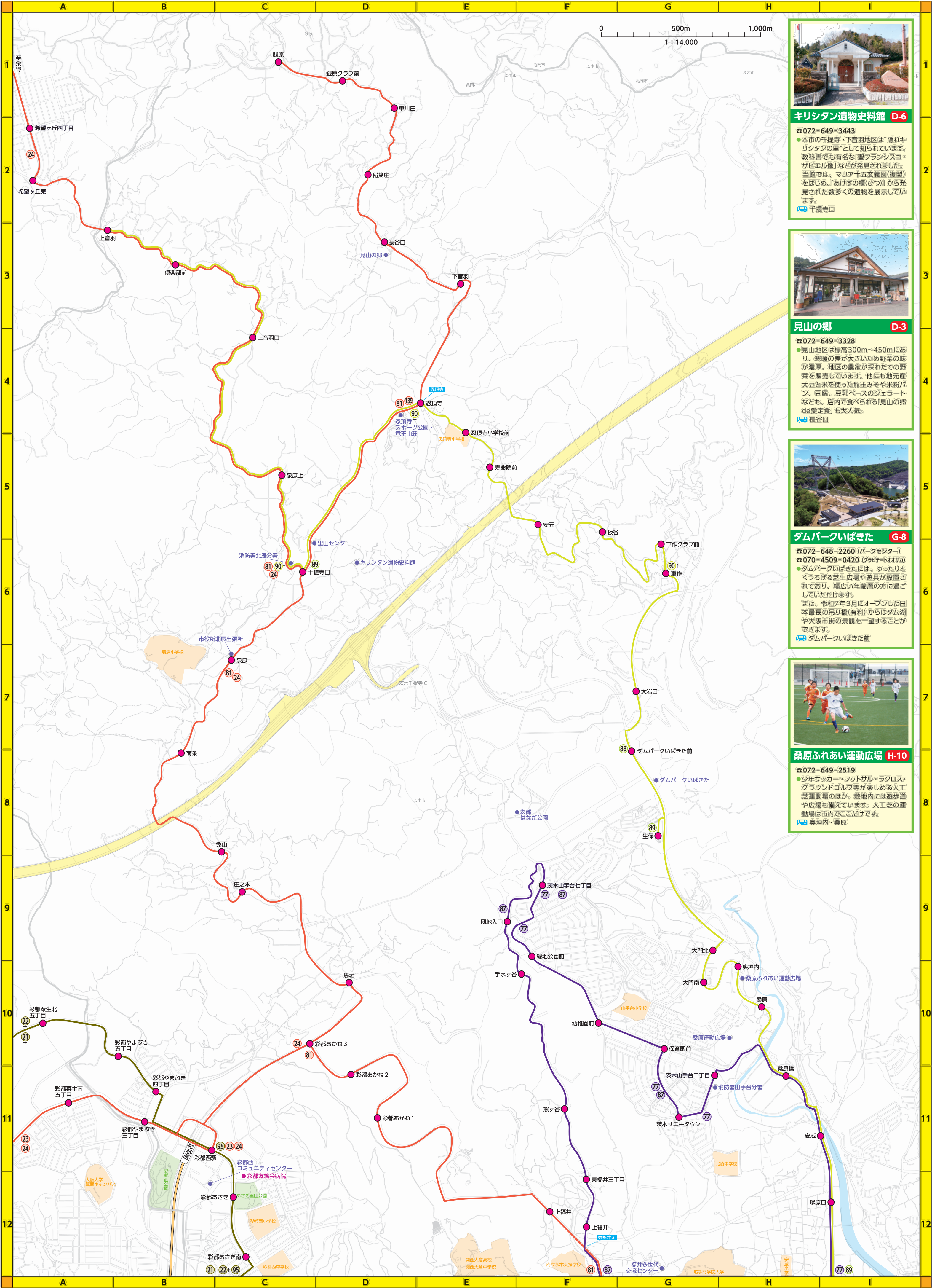
- PiTaPa ●ICOCA ●Kitaca ●PASMO
- Suica ●manaca ●TOICA ●はやかけん
- nimoca ●SUGOCA

乗る時

入り口にある読み取り機にタッチしてください。整理券を取る必要はありません。

降りる時

降り口の読み取り機にタッチしてください。



キリシタン遺物史料館 D-6
●072-649-3443
●本市の千塚寺・下喜羽地区は「隠れキリシタンの里」として知られています。教科書でも有名な「聖フランシスコ・ザビエル像」などが発見されました。当館では、マリア十五玄義図（複製）をはじめ、「あけすの櫃（ひつ）」から発見された数多くの遺物を展示しています。
●千塚寺口
●長谷口



見山の郷 D-3
●072-649-3328
●見山地区は標高300m～450mにあり、寒暖の差が大きいので野菜の味が濃厚。地区の農家が採れたての野菜を販売しています。他にも地元産大豆と米を使った雑王みそや米粉パン、豆腐、豆乳ベースのシェラードなども、好評で食べられる「見山の郷de農産食」も大人気。
●長谷口



ダムパークいばきた G-8
●072-648-2260（パークセンター）
●070-4509-0420（グラビートオサカ）
●ダムパークいばきたには、ゆったりとくつろげる芝生広場や遊具が設置されており、幅広い年齢層の方に遊ばせてあげられます。
また、令和7年3月にオープンした日本最長の吊り橋（有料）からはダム湖や大飯市街の景観を一望することができます。
●ダムパークいばきた前
●奥垣内・桑原



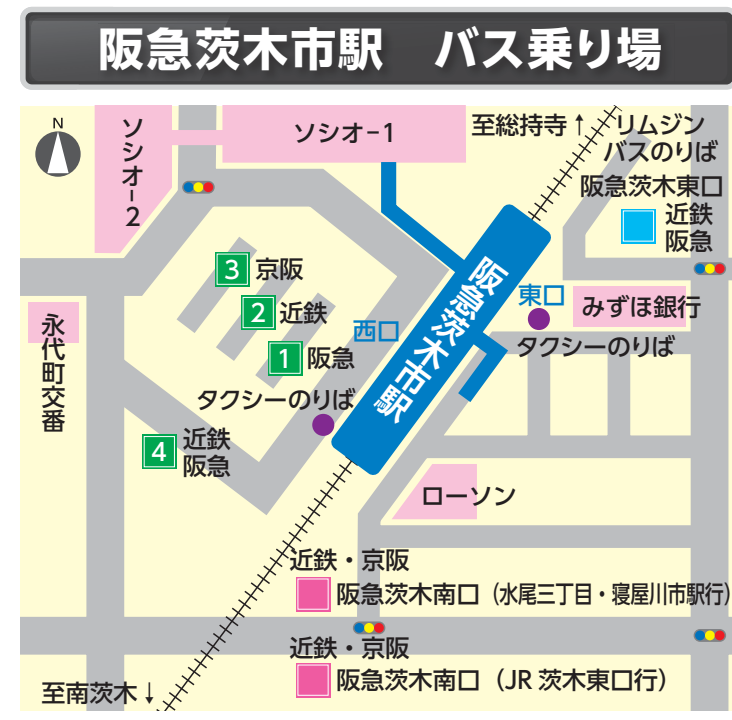
桑原ふれあい運動広場 H-10
●072-649-2519
●少年サッカー・フットサル・ラクロス・グラウンドゴルフ等が楽しめる人工芝運動場のほか、敷地内には遊歩道や広場も備えています。人工芝の運動場は市内でここだけです。
●奥垣内・桑原

主なバスのりば



のりば	主な方面・行き先	系統番号
1	阪急茨木市駅	22
2	阪急茨木市駅方面	81 82 85 87 90 91 92 95
3	阪急茨木市駅、玉川橋団地→枚方市駅行 阪急茨木市駅→白川三丁目行 阪急茨木市駅、白川三丁目、玉川橋団地→枚方市駅行 阪急茨木市駅、白川三丁目、玉川橋団地→竹ノ内町行	3 6 7 7B
4	日本庭園前 ※リゾグ等開催時のみ運行 日本庭園前（春光園）	12 24 25
5	阪大本部前（JR茨木駅、日本庭園前、阪大医学部病院前） 阪大本部前（JR茨木駅、日本庭園前、茨木美穂ヶ丘、阪大医学部病院前）	1 2 24 25
6	春日丘公園循環（紫明園、松沢池）	1 2
7	阪急石橋阪大前駅方面 彩都西駅方面	92 95
8	郡山団地、茨木ヒルズ、豊川四丁目、豊川一丁目、小野原	90 92 93
9	忍頂寺、余野 茨木サニータウン、茨木山手台七丁目、茨木サニータウン	81 85 77
10	安威団地、追手門学院前 阪急山田駅、千里中央	82 57

のりば	主な方面・行き先	系統番号
1	茨木市役所前、阪急茨木南口、目町、上島駒北、摂南大学、寝屋川車庫→寝屋川市駅	12
2	水尾～平田循環（阪急茨木南口、水尾三丁目、桑田町）	83
3	桑田～平田循環（阪急茨木南口、桑田町、平田一丁目）	84 85
5	関西国際空港	



のりば	主な方面・行き先	系統番号
1	忍頂寺、余野 茨木サニータウン 粟生団地、奥 郡山団地、豊川四丁目 阪急石橋阪大前駅方面 彩都西駅方面 安威団地、追手門学院前 桑原橋、ダムパークいばきた前 桑原橋、車作、ダムパークいばきた前 耳原、桑原橋、茨木山手台七丁目方面 春日丘公園循環（JR茨木駅、北春日丘、松沢池） 南摂津駅（鳥飼本町一丁目、鳥飼下三丁目） 追大総持寺キャンパス前、花園・東和苑（JR総持寺駅、虎水神社前）	81 87 85 90 93 92 95 82 88 89 77 2 20 70 73
2	JR茨木駅 白川住宅地、白川三丁目、竹ノ内町、枚方市駅方面	3 6 6 7 7B
3	日本庭園前（JR茨木駅、春光園） 阪大本部前（JR茨木駅、日本庭園前、阪大医学部病院前） 阪大本部前（JR茨木駅、日本庭園前、茨木美穂ヶ丘、阪大医学部病院前） JR茨木駅	12 24 25 77
4		

のりば	主な方面・行き先	系統番号
1	水尾～平田循環（水尾三丁目、平田一丁目、桑田町）	83
2	桑田～平田循環（桑田町、平田一丁目、北摂つばさ高校前）	84 85
3	目町、上島駒北、摂南大学、寝屋川車庫→寝屋川市駅	12
4	JR茨木東口	83 84 12

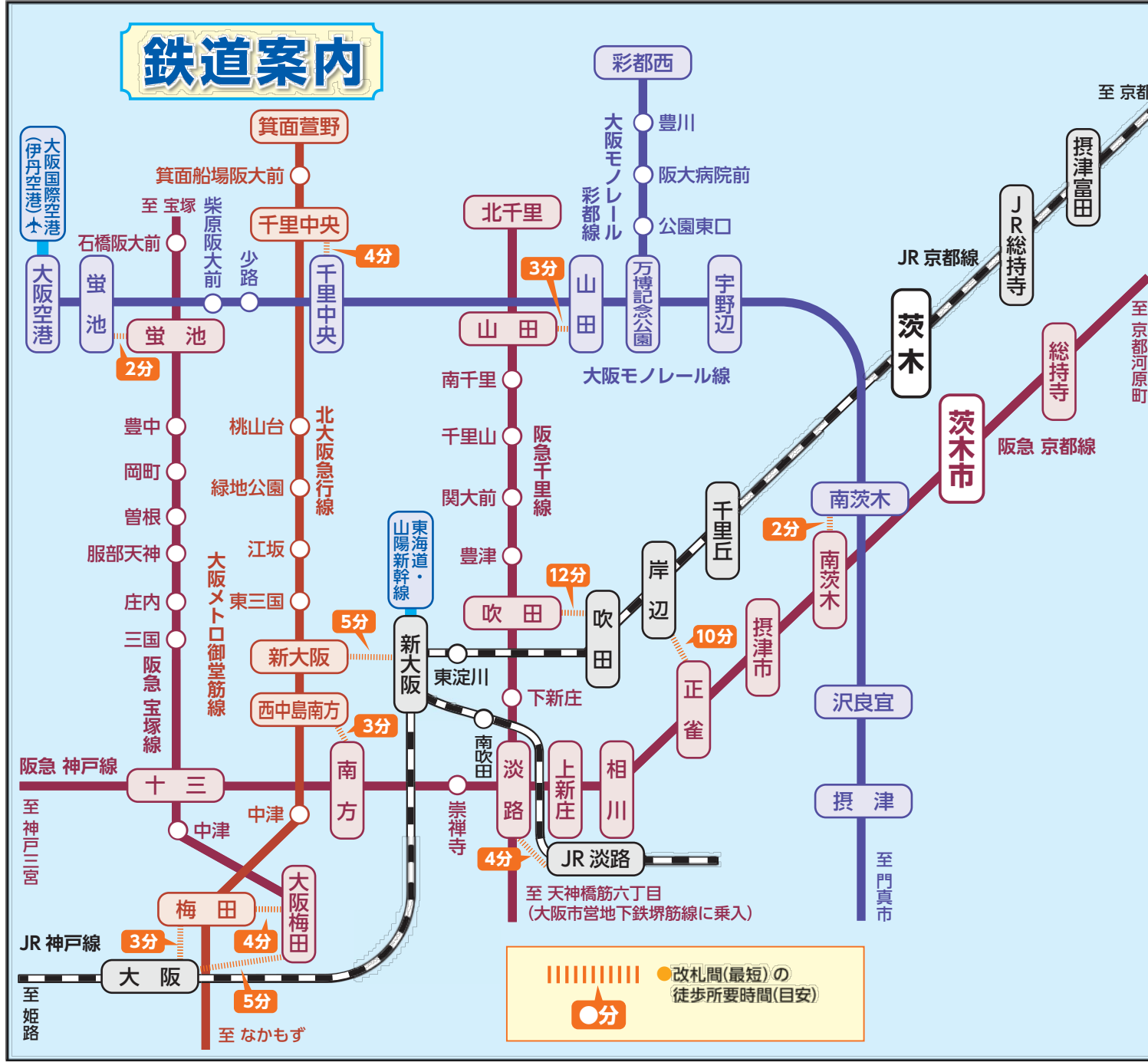
のりば	主な方面・行き先	系統番号
1	柱本、鳥飼方面	141
2	関西国際空港	



のりば	主な方面・行き先	系統番号
1	彩都やまぎき四丁目→彩都東生北五丁目方面→外院→箕面萱野駅 彩都やまぎき三丁目→彩都東生南五丁目方面→外院→箕面萱野駅	22 23 24
2	彩都あさぎ→粟生団地→箕面萱野駅 彩都あさぎ→国造豊川→阪急茨木市駅（西口）行	21 95
3	彩都あかね3→馬場→千塚寺口→希望ヶ丘→余野方面	24



のりば	主な方面・行き先	系統番号
1	花園・東和苑 阪急茨木市駅	73 74



毎月20日はノーマイカーデーです。毎月20日はマイカーの利用を控え、電車、バス、自転車を利用しましょう。

電車・バスはクルマに比べて、CO₂（二酸化炭素）の排出が少なく、環境にやさしい乗り物です。

電車 17g
バス 63g
クルマ 127g

1人を1km運ぶのに出る二酸化炭素
（出典：国土交通省IP 運輸部門における二酸化炭素排出量（2023年度推定））